

島根県の気象

令和5年8月

* 警報・注意報発表状況以外は速報値です

松江地方気象台

資料の解説

『島根県の気象（2023年版 月報）』は、2023年1年間を通じ、下記の項目を掲載します。
年の途中に掲載項目の変更等を行う場合は、月報に掲載してお知らせします。
『島根県の気象（2023年版 年報）』は『島根県の気象（2023年版 月報）』に準じて作成します。

気象概況

当該月に観測した値や天気図等の資料から、月及び旬毎の気象状況を解説します。

松江・浜田・西郷の気温・降水量・日照時間

松江地方気象台、浜田特別地域気象観測所及び西郷特別地域気象観測所の当該月の観測値のうち、気温・降水量・日照時間とそれらの平年差または平年比及び階級を掲載します。

(1) 観測値の求め方

ア 気温（最小単位：0.1℃）

毎正時の気温（24回）から日平均値を求め、月及び旬毎に平均します。

日最高気温から月及び旬毎に平均します。

日最低気温から月及び旬毎に平均します。

イ 降水量（最小単位：0.5mm）

毎正時の降水量（24回）から日合計値を求め、月及び旬毎に合計します。

ウ 日照時間（最小単位：0.1h）

日照時間を含む毎正時の日照時間から日合計値を求め、月及び旬毎に合計します。

(2) 平年差・平年比・階級の求め方

ア 平年差・平年比

平年差は本年の観測値と平年値との差をいいます。平年比は本年の観測値の平年値に対する比を百分率（%）で表します。なお、平年値は1991年～2020年の30年間の観測値から求めています。

イ 階級

「低い（少ない）」「平年並」「高い（多い）」の階級は、平年値をもとに、これらが等しい割合で各階級に振り分けられる（各階級が10個ずつになる）ように決めます。観測値が1991～2020年の下位または上位10%に相当する場合には、「かなり低い（少ない）」「かなり高い（多い）」と表現します。

気象分布図及び気象経過図

松江地方気象台と浜田特別地域気象観測所及び西郷特別地域気象観測所を含め島根県内の地域気象観測所（アメダス）の当該月の観測結果を掲載します。

地域気象観測所（アメダス）の日照時間は、気象衛星観測のデータを用いた「推計気象分布（日照時間）」から得る推計値です。

松江・浜田・西郷の日照時間は日照計による観測値です。日照計による観測値と推計値は性質が異なるため、松江・浜田・西郷とアメダスで単純に比較することはできませんので、ご注意ください。

特別警報・警報・注意報の発表状況

松江地方気象台が当該月に発表した特別警報、警報及び注意報の種類と発表または解除した日時を市町村別に示します。

各種情報の発表状況

島根県に発表した情報について、標題及び発表時刻を掲載します。

気象災害

島根県の気象速報を発表した場合は、その旨を掲載します。

目 次

2023 年（令和 5 年）8 月の気象概況	1
松江・浜田・西郷の平均気温、降水量、日照時間.....	1
気象経過図.....	2～3
気象分布図.....	4～5
特別警報・警報・注意報発表状況	6～11
気象情報等発表状況	12～13
松江・浜田・西郷の観測値の極値更新（8 月としての値第 1 位）	14
地域気象観測所観測値の極値更新（8 月としての値第 1 位）	14
気象災害	14
情報の案内	15
島根県内気象観測所配置図・島根県地域気象観測所（アメダス）所在地一覧表	16

2023年（令和5年）8月の気象概況

高気圧に覆われて晴れた日が多かった。また、湿った空気や台風第6号、台風第7号の影響で曇りや雨の日もあり、大雨となった日もあった。南から暖かい空気が流れ込みやすく、フェーン現象も発生したため、平均気温は平年よりかなり高くなった。また、複数の観測地点で月平均気温の高い方からの1位を更新した。降水量は東部は平年並、西部と隠岐は平年より少なかった。日照時間は平年並だった。

- 上旬：期間の前半は高気圧に覆われて晴れたが、期間の後半は台風第6号の湿った空気の影響で曇りや雨となり、10日は西部では大雨となったところがあった。台風第6号から流れ込んだ暖かく湿った空気の影響で、9日から10日にかけて日最低気温の高い方からの観測史上1位を更新した地点があった。
平均気温は平年よりかなり高く、降水量は平年よりかなり少なく、日照時間は平年並だった。
- 中旬：高気圧に覆われて晴れた日もあったが、台風第7号や湿った空気の影響で曇りや雨の日が多く、東部と西部では大雨となった日があった。
平均気温は平年より高く、降水量は東部と西部では平年より多く、隠岐では平年並、日照時間は平年より少なかった。
- 下旬：高気圧に覆われて晴れた日が多かったが、気圧の谷や湿った空気の影響で曇りや雨となった日もあった。また、東部と西部では大雨となったところもあった。
平均気温は平年より高く、降水量は平年より少なく、日照時間は平年より多かった。

松江・浜田・西郷の平均気温、降水量、日照時間※

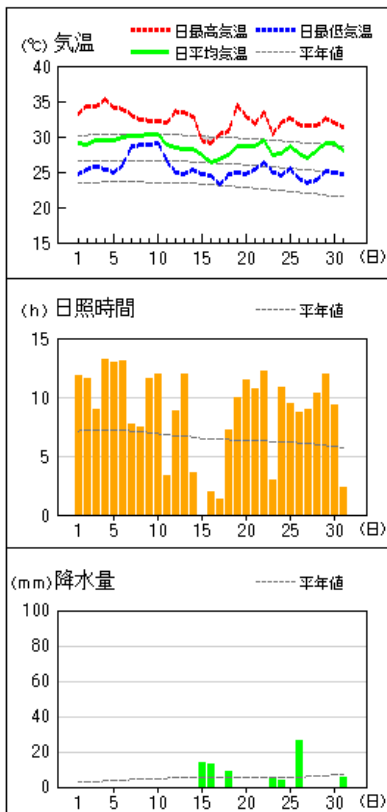
2023年8月

観測要素		地点	松			江			浜			田			西			郷																																												
			本年	平年	平年差(比) 階級区分	本年	平年	平年差(比) 階級区分	本年	平年	平年差(比) 階級区分	本年	平年	平年差(比) 階級区分	本年	平年	平年差(比) 階級区分	本年	平年	平年差(比) 階級区分																																										
気温(°C)	平均気温	上旬	31.2	27.9	3.3 かなり高い	29.9	27.5	2.4 かなり高い	29.7	26.7	3.0 かなり高い	28.4	27.2	1.2 高い	27.5	26.9	0.6 平年並	27.9	26.4	1.5 高い	28.8	26.2	2.6 高い	28.0	26.1	1.9 高い	28.3	25.4	2.9 かなり高い	28.5	26.8	1.7 かなり高い	28.6	26.1	2.5 かなり高い																											
			中旬	28.4	27.2	1.2 高い	27.5	26.9	0.6 平年並	27.9	26.4	1.5 高い	月	29.4	27.1	2.3 かなり高い	28.5	26.8	1.7 かなり高い	28.6	26.1	2.5 かなり高い	上旬	35.9	32.5	3.4 かなり高い	34.5	31.3	3.2 かなり高い	33.5	30.5	3.0 かなり高い	中旬	32.6	31.7	0.9 平年並	30.9	30.7	0.2 平年並	31.9	30.1	1.8 高い	下旬	33.9	30.7	3.2 高い	32.4	29.9	2.5 高い	31.9	29.2	2.7 高い	月	34.1	31.6	2.5 かなり高い	32.6	30.6	2.0 高い	32.4	29.9	2.5 かなり高い
				最低気温の平均	27.6	24.6	3.0 かなり高い	26.2	24.3	1.9 かなり高い	26.7	23.6		3.1 かなり高い	上旬	27.6	24.6	3.0 かなり高い	26.2	24.3	1.9 かなり高い	26.7		23.6	3.1 かなり高い	中旬	25.3	24.0	1.3 高い	24.8	23.8	1.0 高い		24.8	23.4	1.4 高い	下旬	25.2	23.0	2.2 かなり高い	24.6	22.7		1.9 かなり高い	24.8	22.1	2.7 かなり高い	月	26.0	23.8	2.2 かなり高い	25.2		23.5	1.7 かなり高い	25.4	23.0	2.4 かなり高い				
					降水量(mm)	0.0	31.7	0% かなり少ない	0.0	31.9	0% かなり少ない	-		38.9		0% かなり少ない	上旬	0.0	31.7	0% かなり少ない	0.0	31.9		0% かなり少ない	-		38.9	0% かなり少ない	中旬	105.5	42.6	248% かなり多い		29.5	50.7	58% 平年並		35.0	50.5	69% 平年並	下旬	11.5		55.3	21% 少ない	14.5	68.3		21% 少ない	40.0	65.4	61% 平年並		月	117.0	129.6	90% 平年並	44.0	150.9	29% 少ない	75.0	154.8
	日照時間(h)	86.5				72.3	120% 多い	79.0	77.4	102% 平年並	110.2	73.7		150% 多い		上旬		86.5	72.3	120% 多い	79.0	77.4		102% 平年並	110.2		73.7	150% 多い		中旬	51.5	64.4		80% 少ない	53.2	67.0		79% 少ない	59.6	65.0		92% 平年並		下旬	76.4	64.4	119% 多い		81.1	69.2	117% 多い	97.6			66.9	146% 多い	月	214.4	201.0	107% 平年並	213.3	213.5

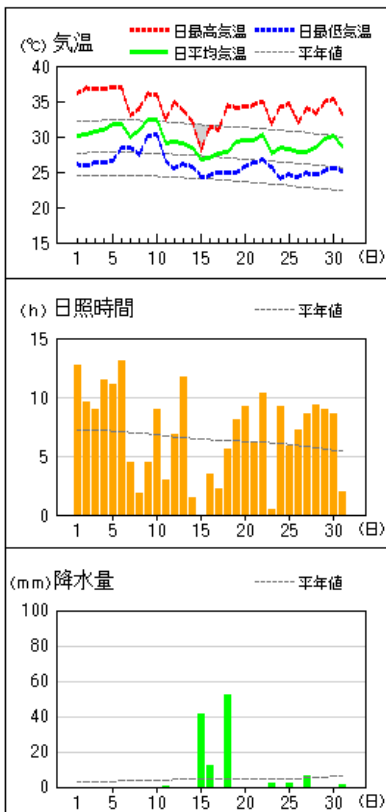
※解説用階級区分(階級区分)の「低い(少ない)」「平年並」「高い(多い)」のそれぞれの出現率は同じ。また、出現率10%の範囲を「かなり」と表し、補足的に用いる。※平均気温は平年差(°C)、降水量と日照時間は平年比(%)

気象経過図

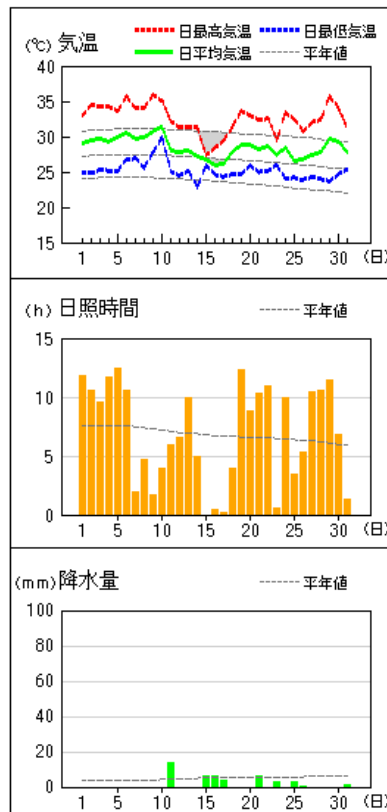
西郷



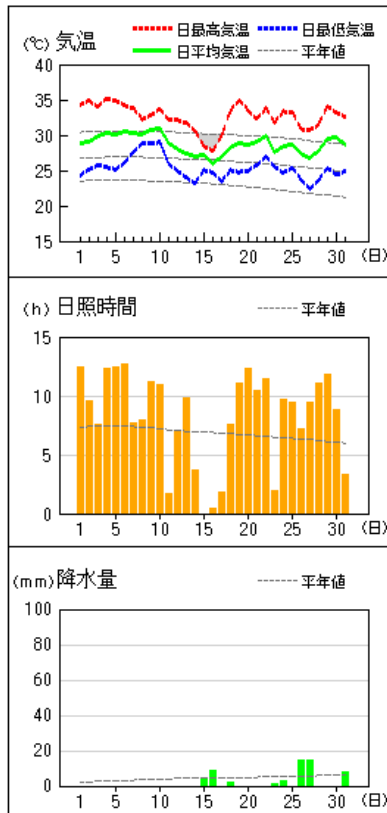
松江



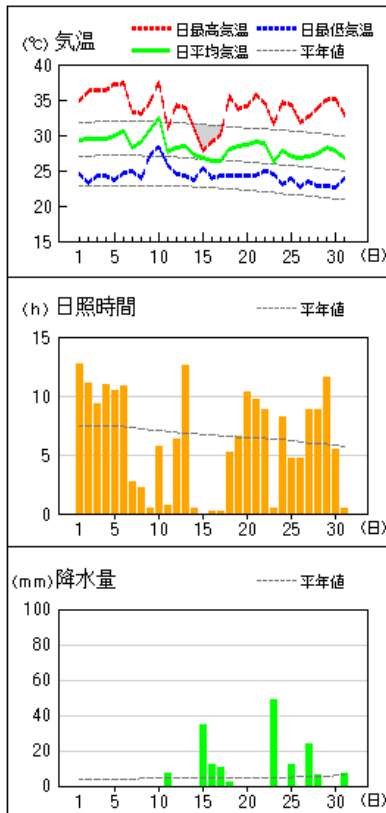
浜田



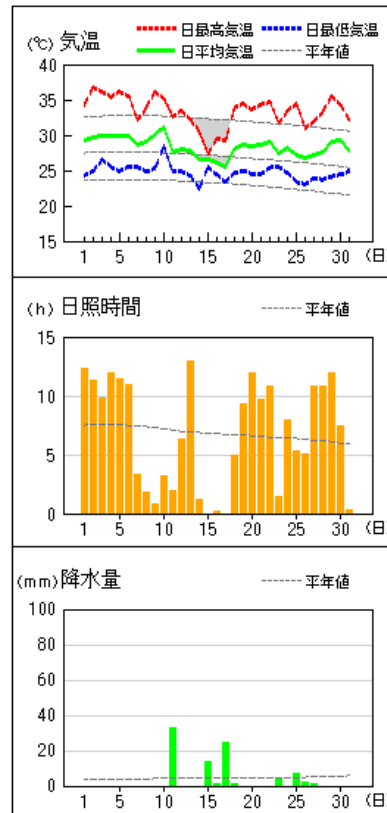
海士



出雲

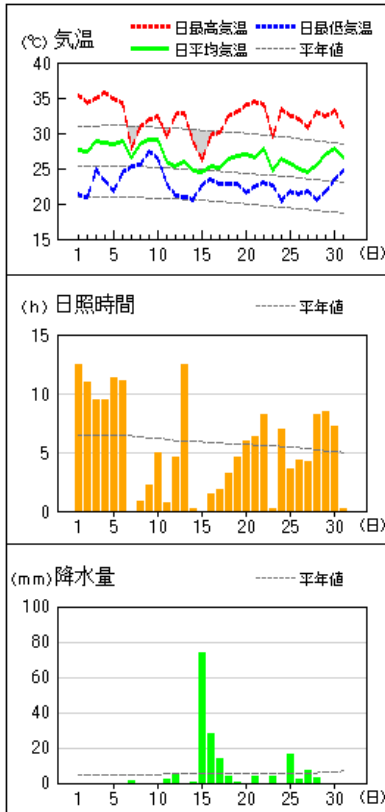


大田

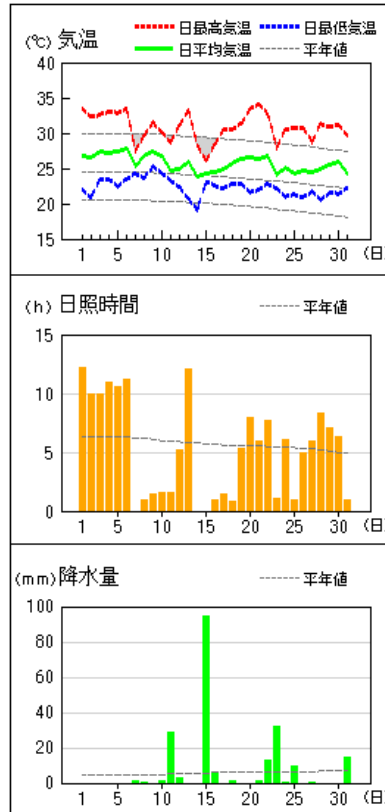


※2021年3月2日以降のアメダス（松江、浜田、西郷を除く）の日照時間は推計値です。

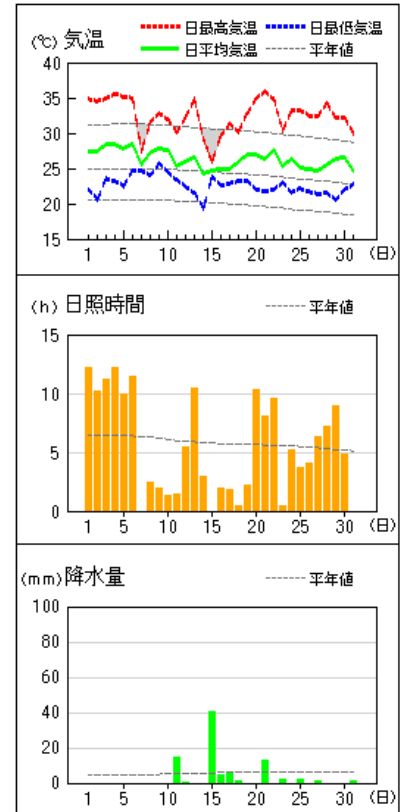
横田



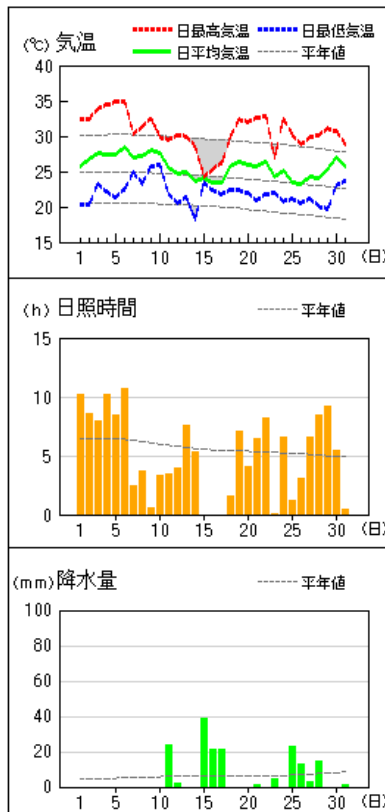
赤名



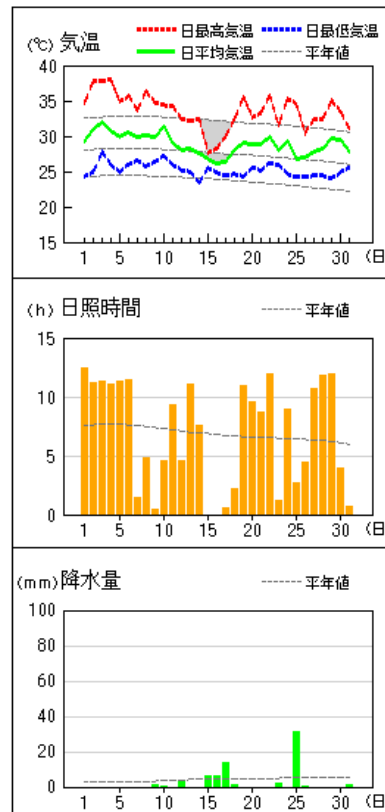
瑞穂



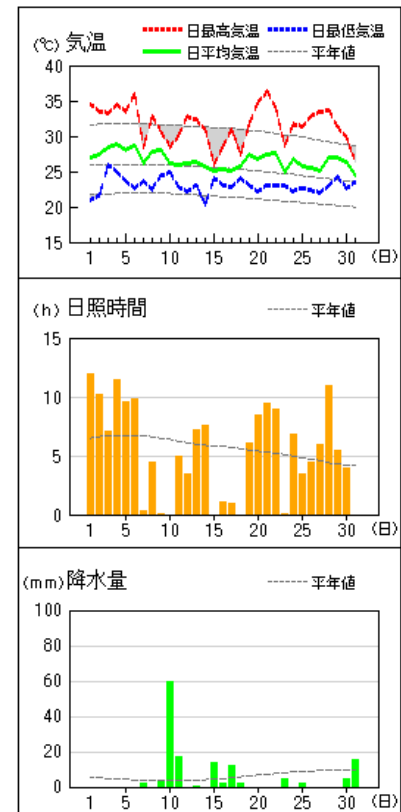
弥栄



益田



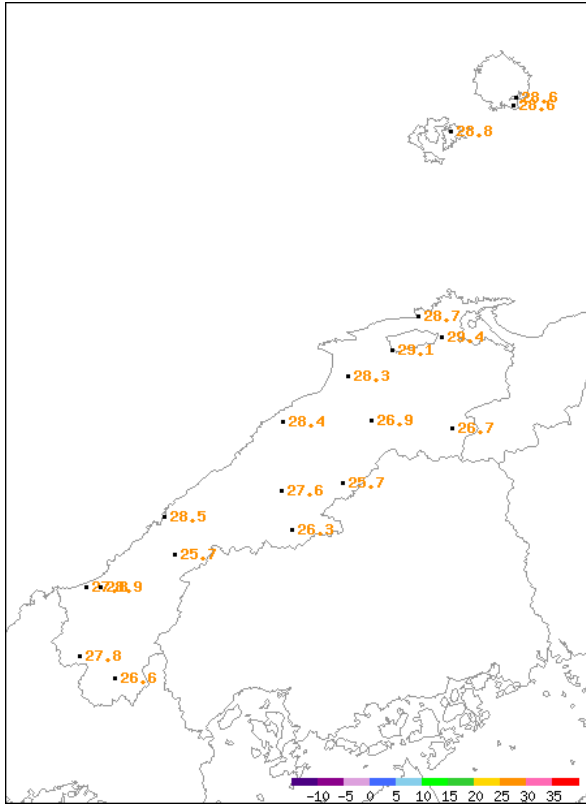
吉賀



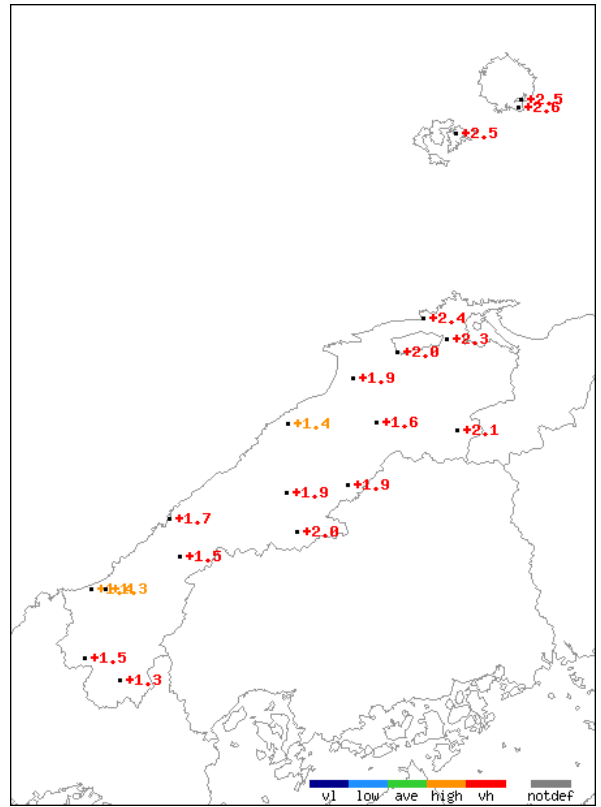
※2021年3月2日以降のアメダス（松江、浜田、西郷を除く）の日照時間は推計値です。

气象分布图

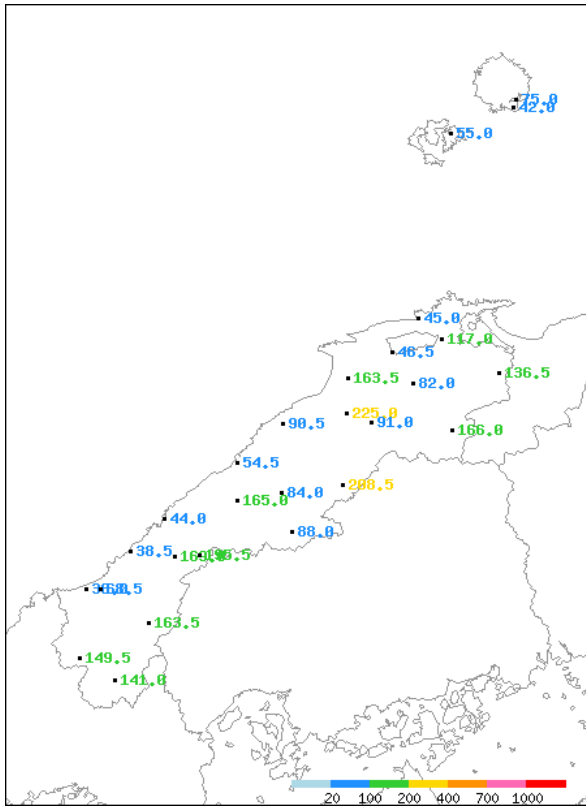
月平均气温 (°C)



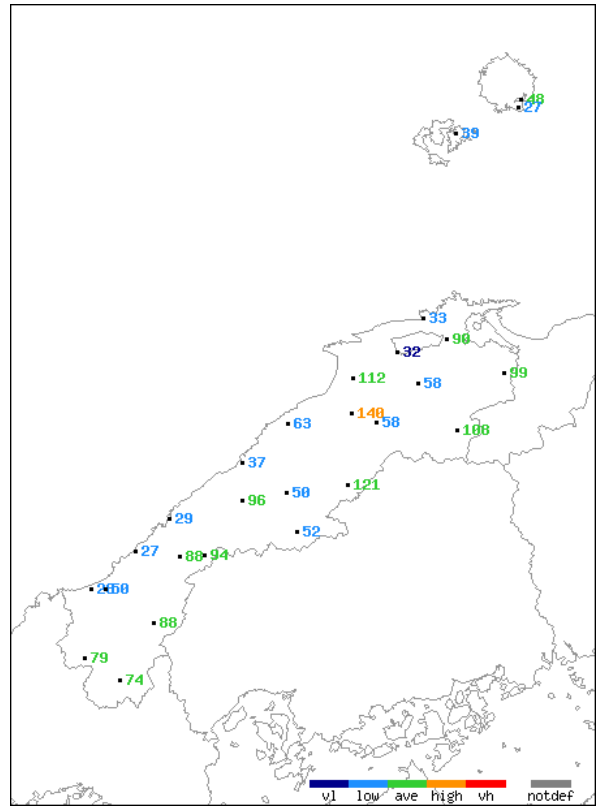
月平均气温平年差 (°C)



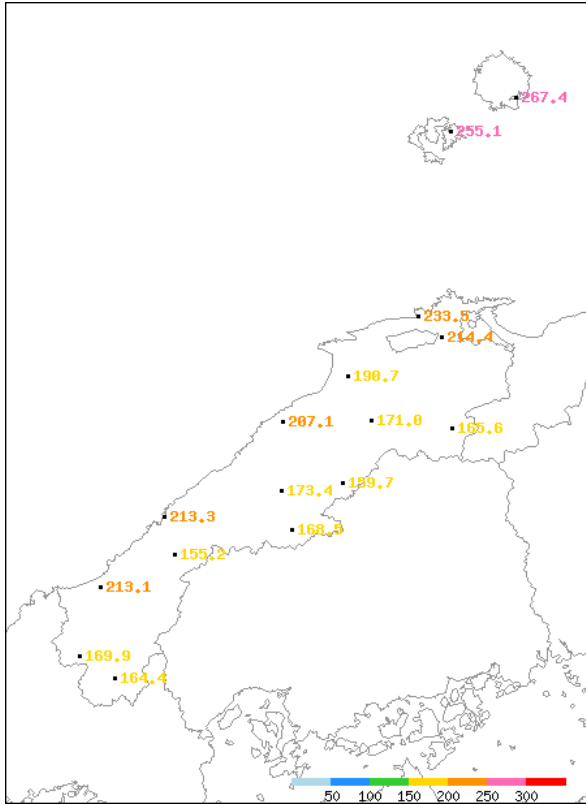
月降水量 (mm)



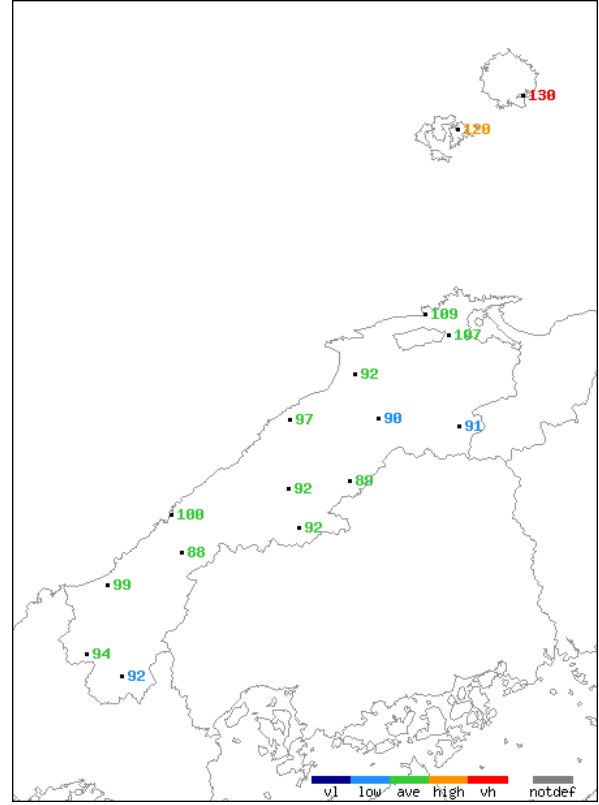
月降水量平年比 (%)



月日照時間 (h)



月日照時間平年比 (%)



※2021年3月2日以降のアメダス（松江、浜田、西郷を除く）の日照時間は推計値です。

特別警報・警報・注意報発表状況

●：発表 ◇：特別警報から警報 ▼：特別警報から注意報 ▼：警報から注意報 ○：継続 解：解除
 浸：浸水基準 土：土砂基準 土浸：土砂、浸水 斜体字：発表 下線：特別警報から警報

発表時刻	警報・注意報	松江市	安来市	出雲市	雲南市	奥出雲町	飯南町	大田市	川本町	美郷町	邑南町	浜田市	江津市	益田市	津和野町	吉賀町	海士町	西ノ島町	知夫村	隠岐の島町
8月1日 07時04分	高潮注意報											●	●	●						
8月1日 10時15分	雷注意報	●	●	●	●	●	●	●	●	●	●	●	●	●	●	●				
	高潮注意報											○	○	○						
8月1日 14時17分	雷注意報	○	○	○	○	○	○	○	○	○	○	○	○	○	○	○				
	高潮注意報											解	解	解						
8月1日 20時03分	雷注意報	解	解	解	解	解	解	解	解	解	解	解	解	解	解	解				
8月2日 07時13分	高潮注意報	●	●					●				●	●	●			●	●	●	●
8月2日 10時16分	雷注意報	●	●	●	●	●	●	●	●	●	●	●	●	●	●	●				
	高潮注意報	○	○					○				○	○	○			○	○	○	○
8月2日 14時49分	雷注意報	○	○	○	○	○	○	○	○	○	○	○	○	○	○	○				
	高潮注意報	解	解					解				解	解	解			解	解	解	解
8月2日 18時05分	雷注意報	解	解	解	解	解	解	解	解	解	解	解	解	解	解	解				
8月3日 07時15分	高潮注意報							●				●	●	●						
8月3日 10時12分	雷注意報	●	●	●	●	●	●	●	●	●	●	●	●	●	●	●				
	高潮注意報	●	●					○				○	○	○			●	●	●	●
8月3日 16時28分	雷注意報	○	○	○	○	○	○	○	○	○	○	○	○	○	○	○				
	高潮注意報	解	解					解				解	解	解			解	解	解	解
8月3日 20時41分	雷注意報	解	解	解	解	解	解	解	解	解	解	解	解	解	解	解				
8月4日 07時09分	高潮注意報	●	●					●				●	●	●			●	●	●	●
8月4日 10時11分	雷注意報	●	●	●	●	●	●	●	●	●	●	●	●	●	●	●				
	高潮注意報	○	○					○				○	○	○			○	○	○	○
8月4日 17時14分	雷注意報	○	○	○	○	○	○	○	○	○	○	○	○	○	○	○				
	高潮注意報	解	解					解				解	解	解			解	解	解	解
8月4日 20時31分	雷注意報	解	解	解	解	解	解	解	解	解	解	解	解	解	解	解				
8月5日 10時15分	雷注意報	●	●	●	●	●	●	●	●	●	●	●	●	●	●	●				
	高潮注意報	●	●									●	●	●			●	●	●	●
8月5日 17時48分	雷注意報	○	○	○	○	○	○	○	○	○	○	○	○	○	○	○				
	高潮注意報	解	解									解	解	解			解	解	解	解
8月5日 21時06分	雷注意報	解	解	解	解	解	解	解	解	解	解	解	解	解	解	解				
8月6日 10時15分	雷注意報	●	●	●	●	●	●	●	●	●	●	●	●	●	●	●				
8月6日 20時31分	雷注意報	解	解	解	解	解	解	解	解	解	解	解	解	解	解	解				
8月7日 10時14分	雷注意報	●	●	●	●	●	●	●	●	●	●	●	●	●	●	●				
8月7日 18時10分	雷注意報	解	解	解	解	解	解	解	解	解	解	解	解	解	解	解				
8月9日 04時49分	強風注意報							●	●	●	●	●	●	●	●	●				
8月9日 14時09分	強風注意報	●	●	●				○	○	○	○	○	○	○	○	○				
8月9日 16時15分	強風注意報	○	○	○				○	○	○	○	○	○	○	○	○	●	●	●	●
	波浪注意報							●				●	●	●						
8月9日 18時08分	大雨注意報													●	●	●				
	雷注意報							●	●	●	●	●	●	●	●	●				
	強風注意報	○	○	○				○	○	○	○	○	○	○	○	○	○	○	○	○
	波浪注意報							○				○	○	○						
8月9日 22時15分	大雨注意報													○	○	○				
	雷注意報							○	○	○	○	○	○	○	○	○				
	強風注意報	○	○	○				○	○	○	○	○	○	○	○	○	○	○	○	○
	波浪注意報	●		●				○				○	○	○			●	●	●	●

発表時刻	警報・注意報	松江市	安来市	出雲市	雲南市	奥出雲町	飯南町	大田市	川本町	美郷町	邑南町	浜田市	江津市	益田市	津和野町	吉賀町	海士町	西ノ島町	知夫村	隠岐の島町	
8月10日 09時40分	大雨注意報														解	解	解				
	雷注意報							解	解	解	解	解	解	解	解	解					
	強風注意報	○	○	○				○	○	○	○	○	○	○	○	○	○	○	○	○	○
	波浪注意報	○		○				○				○	○	○				○	○	○	○
8月10日 16時10分	強風注意報	○	○	○				○	○	○	○	○	○	○	○	○	○	○	○	○	○
	波浪注意報	○		○				○				○	○	○				○	○	○	○
	高潮注意報	●	●	●				●				●	●	●			●	●	●	●	●
8月10日 21時46分	強風注意報	解	解	解				解	解	解	解	解	解	解	解	解	○	○	○	○	
	波浪注意報	解		解				解				解	解	解			○	○	○	○	
	高潮注意報	○	○	○				○				○	○	○			○	○	○	○	○
8月11日 04時14分	強風注意報																解	解	解	解	
	波浪注意報																解	解	解	解	
	高潮注意報	○	○	○				○				○	○	○			○	○	○	○	○
8月11日 11時29分	雷注意報	●	●	●	●	●	●	●	●	●	●	●	●	●	●	●	●	●	●	●	●
	高潮注意報	○	○	○				○				○	○	○			解	解	解	解	
8月11日 14時19分	雷注意報	○	○	○	○	○	○	○	○	○	○	○	○	○	○	○	○	○	○	○	○
	高潮注意報	解	解	解				解				解	解	解							
8月11日 20時27分	雷注意報	解	解	解	解	解	解	解	解	解	解	解	解	解	解	解	解	解	解	解	解
8月12日 04時10分	高潮注意報											●	●	●							
8月12日 09時11分	雷注意報	●	●	●	●	●	●	●	●	●	●	●	●	●	●	●					
	高潮注意報											○	○	○			●	●	●	●	●
8月12日 10時56分	雷注意報	○	○	○	○	○	○	○	○	○	○	○	○	○	○	○	○	○	○	○	○
	高潮注意報											解	解	解			○	○	○	○	○
8月12日 11時34分	雷注意報	○	○	○	○	○	○	○	○	○	○	○	○	○	○	○	○	○	○	○	○
	高潮注意報																解	解	解	解	解
8月12日 23時10分	雷注意報	解	解	解	解	解	解	解	解	解	解	解	解	解	解	解	解	解	解	解	
8月13日 04時10分	雷注意報	●	●	●	●	●	●	●	●	●	●	●	●	●	●	●					
8月13日 10時05分	雷注意報	○	○	○	○	○	○	○	○	○	○	○	○	○	○	○					
8月13日 19時58分	雷注意報	解	解	解	解	解	解	解	解	解	解	解	解	解	解	解					
8月14日 16時08分	雷注意報	●	●	●	●	●	●	●	●	●	●	●	●	●	●	●					
8月15日 04時21分	大雨注意報	●	●	●	●	●		●				●	●	●							
	雷注意報	○	○	○	○	○	○	○	○	○	○	○	○	○	○	○	○	○	○	○	○
	強風注意報	●	●	●	●	●	●	●	●	●	●	●	●	●	●	●	●	●	●	●	●
	波浪注意報	●		●				●				●	●	●				●	●	●	●
	高潮注意報	●	●	●				●				●	●	●							
8月15日 07時34分	大雨注意報	○	○	○	○	○		○				○	○	○							
	雷注意報	○	○	○	○	○	○	○	○	○	○	○	○	○	○	○	○	○	○	○	○
	強風注意報	○	○	○	○	○	○	○	○	○	○	○	○	○	○	○	○	○	○	○	○
	波浪注意報	○		○				○				○	○	○				○	○	○	○
	高潮注意報	○	○	○				○				○	○	○							
8月15日 15時02分	大雨注意報	○	○	○	○	○		解				解	解	解							●
	雷注意報	○	○	○	○	○	○	○	○	○	○	○	○	○	○	○	○	○	○	○	○
	強風注意報	○	○	○	○	○	○	○	○	○	○	○	○	○	○	○	○	○	○	○	○
	波浪注意報	○		○				○				○	○	○				○	○	○	○
	高潮注意報	解	解	解				解				解	解	解							
8月15日 17時38分	大雨注意報	○	○	○	○	○	●			●											○
	雷注意報	○	○	○	○	○	○	○	○	○	○	○	○	○	○	○	○	○	○	○	○
	強風注意報	○	○	○	○	○	○	○	○	○	○	○	○	○	○	○	○	○	○	○	○
	波浪注意報	○		○				○				○	○	○				○	○	○	○
	洪水注意報			●	●		●			●											
8月15日 18時12分	大雨注意報	○	○	○	○	○	○														○
	雷注意報	○	○	○	○	○	○	○	○	○	○	○	○	○	○	○	○	○	○	○	○
	強風注意報	○	○	○	○	○	○	○	○	○	○	○	○	○	○	○	○	○	○	○	○
	波浪注意報	○		○				○				○	○	○				○	○	○	○
8月15日 19時25分	洪水注意報		●	○	○	○	○														
	大雨注意報	○	○	○	○	○	○					○									○
	雷注意報	○	○	○	○	○	○	○	○	○	○	○	○	○	○	○	○	○	○	○	○
	強風注意報	○	○	○	○	○	○	○	○	○	○	○	○	○	○	○	○	○	○	○	○
	波浪注意報	○		○				○				○	○	○				○	○	○	○
洪水注意報			○	○	○	○	○				○										

発表時刻	警報・注意報	松江市	安来市	出雲市	雲南市	奥出雲町	飯南町	大田市	川本町	美郷町	邑南町	浜田市	江津市	益田市	津和野町	吉賀町	海士町	西ノ島町	知夫村	隠岐の島町	
8月15日 19時57分	大雨警報		土																		
	洪水警報		●																		
	大雨注意報	○		○	○	○	○			○											○
	雷注意報	○	○	○	○	○	○	○	○	○	○	○	○	○	○	○	○	○	○	○	○
	強風注意報	○	○	○	○	○	○	○	○	○	○	○	○	○	○	○	○	○	○	○	○
	波浪注意報	○		○				○				○	○	○				○	○	○	○
	洪水注意報	●		○	○	○	○			○											
8月15日 20時03分	大雨警報		土		土	土															
	洪水警報		○																		
	大雨注意報	○		○			○			○											○
	雷注意報	○	○	○	○	○	○	○	○	○	○	○	○	○	○	○	○	○	○	○	○
	強風注意報	○	○	○	○	○	○	○	○	○	○	○	○	○	○	○	○	○	○	○	○
	波浪注意報	○		○				○				○	○	○				○	○	○	○
	洪水注意報	○		○	○	○	○			○											
8月15日 23時12分	大雨警報		土		土	土															
	大雨注意報	○		○			○			解											解
	雷注意報	○	○	○	○	○	○	○	○	○	○	○	○	○	○	○	○	○	○	○	○
	強風注意報	○	○	○	○	○	○	○	○	○	○	○	○	○	○	○	○	○	○	○	○
	波浪注意報	○		○				○				○	○	○				○	○	○	○
	洪水注意報	解	▼	解	解	○	解			解											
	8月16日 01時47分	大雨警報		解		解	解														
大雨注意報		解		解			解														
雷注意報		解	解	解	解	解	解	解	解	解	解	解	解	解	解	解	解	解	解	解	解
強風注意報		○	○	○	○	○	○	○	○	○	○	○	○	○	○	○	○	○	○	○	○
波浪注意報		○		○				○				○	○	○				○	○	○	○
洪水注意報			解			解															
8月16日 03時56分	大雨注意報					●															
	強風注意報	解	解	解	解	解	解	解	解	解	解	解	解	解	解	解	○	○	○	○	
	波浪注意報	○		○				○				○	○	○			○	○	○	○	
8月16日 04時25分	大雨注意報	●		●	●	○															
	強風注意報																○	○	○	○	
	波浪注意報	○		○				○				○	○	○			○	○	○	○	
	洪水注意報			●																	
8月16日 07時54分	大雨注意報	解		解	解	○															
	強風注意報																解	解	解	解	
	波浪注意報	○		○				○				○	○	○			○	○	○	○	
	洪水注意報			解																	
8月16日 10時05分	大雨注意報					解															
	波浪注意報	○		○				○				○	○	○			○	○	○	○	
8月16日 15時50分	波浪注意報	○		○				○				○	○	○			○	○	○	○	
8月16日 23時10分	波浪注意報	解		解				解				解	解	解			解	解	解	解	
8月17日 04時07分	雷注意報	●	●	●	●	●	●	●	●	●	●	●	●	●	●	●					
8月17日 09時55分	大雨注意報					●															
	雷注意報	○	○	○	○	○	○	○	○	○	○	○	○	○	○	○					
8月17日 17時42分	大雨注意報					○		●							●						
	雷注意報	○	○	○	○	○	○	○	○	○	○	○	○	○	○	○					
8月17日 20時15分	大雨注意報					解		解							解						
	雷注意報	解	解	解	解	解	解	○	○	○	○	○	○	○	○	○					
8月18日 03時45分	雷注意報							解	解	解	解	解	解	解	解	解					
8月18日 10時13分	雷注意報	●	●	●	●	●	●	●	●	●	●	●	●	●	●	●					
8月18日 16時38分	大雨注意報	●																			
	雷注意報	○	○	○	○	○	○	○	○	○	○	○	○	○	○	○					
	洪水注意報	●																			
8月18日 16時54分	大雨警報	浸																			
	雷注意報	○	○	○	○	○	○	○	○	○	○	○	○	○	○	○					
	洪水注意報	○																			
8月18日 17時46分	大雨警報	浸																			
	大雨注意報		●																		
	雷注意報	○	○	○	○	○	○	○	○	○	○	○	○	○	○	○					
洪水注意報	○	●																			

発表時刻	警報・注意報	松江市	安来市	出雲市	雲南市	奥出雲町	飯南町	大田市	川本町	美郷町	邑南町	浜田市	江津市	益田市	津和野町	吉賀町	海士町	西ノ島町	知夫村	隠岐の島町
8月18日 18時02分	大雨警報	浸	土																	
	雷注意報	○	○	○	○	○	○	○	○	○	○	○	○	○	○	○				
	洪水注意報	○	○																	
8月18日 19時34分	大雨注意報	▼	▼																	
	雷注意報	○	○	○	○	○	○	○	○	○	○	○	○	○	○	○				
	洪水注意報	○	○																	
8月18日 20時55分	大雨注意報	解	解																	
	雷注意報	解	解	解	解	解	解	解	解	解	解	解	解	解	解	解				
	洪水注意報	解	解																	
8月19日 10時11分	大雨注意報				●	●														
	雷注意報	●	●	●	●	●	●	●	●	●	●	●	●	●	●	●				
8月19日 21時31分	大雨注意報				解	解														
	雷注意報	解	解	解	解	解	解	解	解	解	解	解	解	解	解	解				
8月20日 10時10分	大雨注意報					●														
	雷注意報	●	●	●	●	●	●	●	●	●	●	●	●	●	●	●				
8月20日 16時10分	大雨注意報					解														
	雷注意報	○	○	○	○	○	○	○	○	○	○	○	○	○	○	○				
8月21日 00時02分	雷注意報	解	解	解	解	解	解	解	解	解	解	解	解	解	解	解				
8月21日 10時10分	雷注意報	●	●	●	●	●	●	●	●	●	●	●	●	●	●	●				
8月21日 15時02分	大雨注意報					●														
	雷注意報	○	○	○	○	○	○	○	○	○	○	○	○	○	○	○				
8月21日 15時28分	大雨注意報				●	○					●									
	雷注意報	○	○	○	○	○	○	○	○	○	○	○	○	○	○	○				
8月21日 16時00分	大雨注意報				○	○				●	○									
	雷注意報	○	○	○	○	○	○	○	○	○	○	○	○	○	○	○				
	洪水注意報									●						●				
8月21日 16時32分	大雨注意報				○	○		●		○	○		●							
	雷注意報	○	○	○	○	○	○	○	○	○	○	○	○	○	○	○				
	洪水注意報									○		●								
8月21日 16時55分	大雨注意報				○	○		○	○	○	○									
	雷注意報	○	○	○	○	○	○	○	○	○	○	○	○	○	○	○				
	洪水注意報									○		●	○			●				
8月21日 17時24分	大雨注意報				○	○		○	○	○	○	●	○							
	雷注意報	○	○	○	○	○	○	○	○	○	○	○	○	○	○	○				
	洪水注意報									○		○	○			○				
8月21日 19時04分	大雨注意報				解	解		解	解	解	解	解	解							
	雷注意報	○	○	○	○	○	○	○	○	○	○	○	○	○	○	○				
	洪水注意報									解		解	解			解				
8月21日 22時20分	雷注意報	解	解	解	解	解	解	解	解	解	解	解	解	解	解	解				
8月22日 10時03分	雷注意報	●	●	●	●	●	●	●	●	●	●	●	●	●	●	●				
8月22日 22時00分	雷注意報	解	解	解	解	解	解	解	解	解	解	解	解	解	解	解				
8月23日 04時05分	雷注意報	●	●	●	●	●	●	●	●	●	●	●	●	●	●	●				
8月23日 07時15分	雷注意報	○	○	○	○	○	○	○	○	○	○	○	○	○	○	○	●	●	●	●
8月23日 10時11分	雷注意報	○	○	○	○	○	○	○	○	○	○	○	○	○	○	○	○	○	○	○
8月23日 14時35分	大雨注意報												●							
	雷注意報	○	○	○	○	○	○	○	○	○	○	○	○	○	○	○	○	○	○	○
	洪水注意報												●							
8月23日 15時43分	大雨注意報			●									○							
	雷注意報	○	○	○	○	○	○	○	○	○	○	○	○	○	○	○	○	○	○	○
	洪水注意報												○							
8月23日 16時20分	大雨警報			浸																
	大雨注意報												○							
	雷注意報	○	○	○	○	○	○	○	○	○	○	○	○	○	○	○	○	○	○	○
	洪水注意報			●									○							
8月23日 17時58分	大雨警報			浸																
	大雨注意報												解							
	雷注意報	○	○	○	○	○	○	○	○	○	○	○	○	○	○	○	○	○	○	○
8月23日 18時29分	大雨警報			解																
	雷注意報	○	○	○	○	○	○	○	○	○	○	○	○	○	○	○	○	○	○	○
	洪水注意報			解																

発表時刻	警報・注意報	松江市	安来市	出雲市	雲南市	奥出雲町	飯南町	大田市	川本町	美郷町	邑南町	浜田市	江津市	益田市	津和野町	吉賀町	海士町	西ノ島町	知夫村	隠岐の島町
8月24日 16時05分	雷注意報	○	○	○	○	○	○	○	○	○	○	○	○	○	○	○	○	○	○	○
8月25日 04時10分	雷注意報	○	○	○	○	○	○	○	○	○	○	○	○	○	○	○	○	○	○	○
8月25日 13時44分	大雨注意報													●						
	雷注意報	○	○	○	○	○	○	○	○	○	○	○	○	○	○	○	○	○	○	○
8月25日 14時42分	大雨注意報			●										○						
	雷注意報	○	○	○	○	○	○	○	○	○	○	○	○	○	○	○	○	○	○	○
	洪水注意報			●																
8月25日 14時56分	大雨注意報			○										○	●					
	雷注意報	○	○	○	○	○	○	○	○	○	○	○	○	○	○	○	○	○	○	○
	洪水注意報			○											●					
8月25日 15時51分	大雨注意報		●	○										○	○					
	雷注意報	○	○	○	○	○	○	○	○	○	○	○	○	○	○	○	○	○	○	○
	洪水注意報		●	○											○					
8月25日 16時14分	大雨注意報	●	○	○		●				●				○	○					
	雷注意報	○	○	○	○	○	○	○	○	○	○	○	○	○	○	○	○	○	○	○
	洪水注意報	●	○	○						●					○					
8月25日 16時33分	大雨注意報	○	○	○		○				○				○	○					
	雷注意報	○	○	○	○	○	○	○	○	○	○	○	○	○	○	○	○	○	○	○
	洪水注意報	○	○	○						○				●	○					
8月25日 17時14分	大雨警報		浸																	
	洪水警報		●																	
	大雨注意報	○		○		○				○				○	○					
	雷注意報	○	○	○	○	○	○	○	○	○	○	○	○	○	○	○	○	○	○	○
8月25日 18時17分	洪水注意報	○		○						○				○	○					
	大雨警報		浸																	
	洪水警報		○																	
	大雨注意報	○		○		○				解				解	解					
8月25日 18時47分	雷注意報	○	○	○	○	○	○	○	○	○	○	○	○	○	○	○	○	○	○	○
	洪水注意報	○		○						解				解	解					
	大雨警報		浸																	
	洪水警報		○																	
8月25日 19時13分	大雨注意報	解	▼																	
	雷注意報	○	○	○	○	○	○	○	○	○	○	○	○	○	○	○	○	○	○	○
	洪水注意報	解	▼																	
8月25日 20時45分	大雨注意報		解																	
	雷注意報	○	○	○	○	○	○	○	○	○	○	○	○	○	○	○	○	○	○	○
	洪水注意報		解																	
8月26日 10時15分	雷注意報	○	○	○	○	○	○	○	○	○	○	○	○	○	○	○	○	○	○	○
8月26日 11時34分	大雨注意報																			●
	雷注意報	○	○	○	○	○	○	○	○	○	○	○	○	○	○	○	○	○	○	○
	洪水注意報																			●
8月26日 14時01分	大雨注意報													●	●					解
	雷注意報	○	○	○	○	○	○	○	○	○	○	○	○	○	○	○	○	○	○	○
	洪水注意報													●	●					解
8月26日 16時10分	大雨注意報					●				●				○	○					
	雷注意報	○	○	○	○	○	○	○	○	○	○	○	○	○	○	○	○	○	○	○
	洪水注意報					●				●				○	○					
8月26日 20時13分	大雨注意報					解				解				解	解					
	雷注意報	○	○	○	○	○	○	○	○	○	○	○	○	○	○	○	○	○	○	○
	洪水注意報					解				解				解	解					
8月26日 21時31分	大雨注意報							●				●	●							
	雷注意報	○	○	○	○	○	○	○	○	○	○	○	○	○	○	○	○	○	○	○
8月26日 23時26分	大雨注意報							○				○	○							●
	雷注意報	○	○	○	○	○	○	○	○	○	○	○	○	○	○	○	○	○	○	○

発表時刻	警報・注意報	松江市	安来市	出雲市	雲南市	奥出雲町	飯南町	大田市	川本町	美郷町	邑南町	浜田市	江津市	益田市	津和野町	吉賀町	海士町	西ノ島町	知夫村	隠岐の島町	
8月27日 01時03分	大雨注意報							解				解	解						●	○	
	雷注意報	○	○	○	○	○	○	○	○	○	○	○	○	○	○	○	○	○	○	○	○
	洪水注意報																●		●		
8月27日 03時23分	大雨注意報																		解	解	
	雷注意報	○	○	○	○	○	○	○	○	○	○	○	○	○	○	○	○	○	○	○	○
	洪水注意報																解		解		
8月27日 10時04分	雷注意報	○	○	○	○	○	○	○	○	○	○	○	○	○	○	○	○	○	○	○	○
8月27日 12時04分	大雨注意報				●	●															
	雷注意報	○	○	○	○	○	○	○	○	○	○	○	○	○	○	○	○	○	○	○	○
	洪水注意報				●	●															
8月27日 13時57分	大雨注意報				○	○			●		●		●								
	雷注意報	○	○	○	○	○	○	○	○	○	○	○	○	○	○	○	○	○	○	○	○
	洪水注意報				○	○															
8月27日 14時16分	大雨注意報				○	○		○		○		○									
	雷注意報	○	○	○	○	○	○	○	○	○	○	○	○	○	○	○	○	○	○	○	○
	洪水注意報				○	○					●										
8月27日 14時26分	大雨注意報	●			○	○		○		○		○									
	雷注意報	○	○	○	○	○	○	○	○	○	○	○	○	○	○	○	○	○	○	○	○
	洪水注意報	●			○	○					○										
8月27日 16時08分	大雨注意報	○			○	○		○		○		○									
	雷注意報	○	○	○	○	○	○	○	○	○	○	○	○	○	○	○	○	○	○	○	○
	洪水注意報	○			○	○					○										
8月27日 20時20分	大雨注意報	解			解	解		解		解		解									
	雷注意報	○	○	○	○	○	○	○	○	○	○	○	○	○	○	○	○	○	○	○	○
	洪水注意報	解			解	解					解										
8月27日 22時15分	雷注意報	解	解	解	解	解	解	解	解	解	解	解	解	解	解	解					
8月28日 04時08分	高潮注意報											●	●	●							
8月28日 10時06分	雷注意報	●	●	●	●	●	●	●	●	●	●	●	●	●	●	●					
	高潮注意報											○	○	○							
8月28日 11時37分	雷注意報	○	○	○	○	○	○	○	○	○	○	○	○	○	○	○					
	高潮注意報											解	解	解							
8月28日 20時29分	雷注意報	解	解	解	解	解	解	解	解	解	解	解	解	解	解	解					
8月29日 04時11分	高潮注意報	●	●					●				●	●	●							
8月29日 10時19分	雷注意報	●	●	●	●	●	●	●	●	●	●	●	●	●	●	●					
	高潮注意報	○	○					○				○	○	○							
8月29日 14時34分	雷注意報	○	○	○	○	○	○	○	○	○	○	○	○	○	○	○					
	高潮注意報	解	解					解				解	解	解							
8月29日 18時33分	雷注意報	解	解	解	解	解	解	解	解	解	解	解	解	解	解	解					
8月30日 04時15分	高潮注意報	●	●					●				●	●	●							
8月30日 10時13分	雷注意報	●	●	●	●	●	●	●	●	●	●	●	●	●	●	●					
	高潮注意報	○	○					○				○	○	○							
8月30日 14時46分	雷注意報	○	○	○	○	○	○	○	○	○	○	○	○	○	○	○					
	高潮注意報	解	解					解				解	解	解							
8月30日 20時05分	雷注意報	解	解	解	解	解	解	解	解	解	解	解	解	解	解	解					
8月31日 04時14分	高潮注意報							●				●	●	●							
8月31日 11時49分	雷注意報	●	●	●	●	●	●	●	●	●	●	●	●	●	●	●					
	高潮注意報							○				○	○	○							
8月31日 14時45分	雷注意報	○	○	○	○	○	○	○	○	○	○	○	○	○	○	○					
	高潮注意報							解				解	解	解							
8月31日 15時12分	雷注意報	○	○	○	○	○	○	○	○	○	○	○	○	○	○	○	●	●	●	●	●
8月31日 19時20分	雷注意報	解	解	解	解	解	解	解	解	解	解	解	解	解	解	解	解	解	解	解	解

気象情報等発表状況

1 気象情報（天候情報を含む）

情報名	発表日時	
	日	時分
大雨に関する島根県気象情報 第1号	8月8日	16時24分
大雨に関する島根県気象情報 第2号	8月9日	05時46分
大雨に関する島根県気象情報 第3号	8月9日	15時54分
大雨に関する島根県気象情報 第4号	8月10日	05時41分
大雨に関する島根県気象情報 第5号	8月10日	09時41分
令和5年 台風第7号に関する島根県気象情報 第1号	8月14日	06時05分
令和5年 台風第7号に関する島根県気象情報 第2号	8月14日	11時26分
令和5年 台風第7号に関する島根県気象情報 第3号	8月14日	16時51分
令和5年 台風第7号に関する島根県気象情報 第4号	8月15日	05時00分
令和5年 台風第7号に関する島根県気象情報 第5号	8月15日	06時22分
令和5年 台風第7号に関する島根県気象情報 第6号	8月15日	13時25分
令和5年 台風第7号に関する島根県気象情報 第7号	8月15日	16時54分
令和5年 台風第7号に関する島根県気象情報 第8号	8月15日	18時34分
令和5年 台風第7号に関する島根県気象情報 第9号	8月15日	21時08分
令和5年 台風第7号に関する島根県気象情報 第10号	8月16日	00時36分
令和5年 台風第7号に関する島根県気象情報 第11号	8月16日	02時24分
突風と落雷に関する島根県気象情報 第1号	8月22日	10時06分

2 土砂災害警戒情報

情報名	発表日時	
	日	時分
島根県土砂災害警戒情報 第1号	8月15日	20時30分
島根県土砂災害警戒情報 第2号	8月15日	23時30分
島根県土砂災害警戒情報 第1号	8月18日	18時10分
島根県土砂災害警戒情報 第2号	8月18日	19時17分

3 竜巻注意情報

情報名	発表日時	
	日	時分
島根県竜巻注意情報 第1号	8月21日	16時53分

4 熱中症警戒アラート

情報名	発表日時	
島根県熱中症警戒アラート 第2号	8月1日	05時00分
島根県熱中症警戒アラート 第1号	8月1日	17時00分
島根県熱中症警戒アラート 第2号	8月2日	05時00分
島根県熱中症警戒アラート 第1号	8月2日	17時00分
島根県熱中症警戒アラート 第2号	8月3日	05時00分
島根県熱中症警戒アラート 第1号	8月3日	17時00分
島根県熱中症警戒アラート 第2号	8月4日	05時00分
島根県熱中症警戒アラート 第1号	8月4日	17時00分
島根県熱中症警戒アラート 第2号	8月5日	05時00分
島根県熱中症警戒アラート 第1号	8月5日	17時00分
島根県熱中症警戒アラート 第2号	8月6日	05時00分
島根県熱中症警戒アラート 第1号	8月7日	05時00分
島根県熱中症警戒アラート 第1号	8月7日	17時00分
島根県熱中症警戒アラート 第2号	8月8日	05時00分
島根県熱中症警戒アラート 第1号	8月8日	17時00分
島根県熱中症警戒アラート 第2号	8月9日	05時00分
島根県熱中症警戒アラート 第1号	8月9日	17時00分
島根県熱中症警戒アラート 第2号	8月10日	05時00分
島根県熱中症警戒アラート 第1号	8月10日	17時00分
島根県熱中症警戒アラート 第2号	8月11日	05時00分
島根県熱中症警戒アラート 第1号	8月13日	05時00分
島根県熱中症警戒アラート 第1号	8月18日	17時00分
島根県熱中症警戒アラート 第2号	8月19日	05時00分
島根県熱中症警戒アラート 第1号	8月19日	17時00分
島根県熱中症警戒アラート 第2号	8月20日	05時00分
島根県熱中症警戒アラート 第1号	8月20日	17時00分
島根県熱中症警戒アラート 第2号	8月21日	05時00分
島根県熱中症警戒アラート 第1号	8月21日	17時00分
島根県熱中症警戒アラート 第2号	8月22日	05時00分
島根県熱中症警戒アラート 第1号	8月22日	17時00分
島根県熱中症警戒アラート 第2号	8月23日	05時00分
島根県熱中症警戒アラート 第1号	8月29日	17時00分
島根県熱中症警戒アラート 第2号	8月30日	05時00分

5 潮位情報

情報名	発表日時	
大潮による高い潮位に関する島根県潮位情報 第1号	8月25日	11時30分

「顕著な大雨に関する島根県気象情報」、「記録的短時間大雨情報」、「指定河川洪水予報」は発表していません。

松江・浜田・西郷の観測値の極値更新（8月としての値第1位）

地点名	要素名	値	起日	従来の極値	統計開始
松江	月平均気温の高い方から	* 29.4 °C	—	29.3 °C	1940年8月
松江	日最低気温の高い方から	* 30.4 °C	10日	28.7 °C	1940年8月
浜田	日最低気温の高い方から	* 29.8 °C	10日	28.9 °C	1893年8月
西郷	月平均気温の高い方から	* 28.6 °C	—	28.4 °C	1939年8月
西郷	日最低気温の高い方から	* 29.0 °C	10日	28.8 °C	1939年8月

* 通年(年間を通して)の極値を更新

地域気象観測所観測値の極値更新（8月としての値第1位）

地点名	要素名	値	起日	従来の極値	統計開始
西郷岬	月平均気温の高い方から	* 28.6 °C	—	27.8 °C	2003年8月
西郷岬	日最低気温の高い方から	* 28.5 °C	10日	27.7 °C	2003年8月
海士	月平均気温の高い方から	* 28.8 °C	—	28.7 °C	1979年8月
鹿島	月平均気温の高い方から	* 28.7 °C	—	28.6 °C	1979年8月
鹿島	日最低気温の高い方から	* 29.3 °C	10日	28.2 °C	1979年8月
斐川	月平均気温の高い方から	* 29.1 °C	—	29.0 °C	2003年8月
斐川	日最低気温の高い方から	* 30.2 °C	9日	28.1 °C	2003年8月
出雲	日最大10分間降水量	25.0 mm	23日	18.0 mm	2009年8月
佐田	日最大10分間降水量	19.0 mm	27日	15.0 mm	2009年8月
横田	月平均気温の高い方から	* 26.7 °C	—	26.7 °C	1979年8月
横田	日最低気温の高い方から	* 27.5 °C	9日	26.8 °C	1979年8月
赤名	月平均気温の高い方から	* 25.7 °C	—	25.6 °C	1979年8月
赤名	日最低気温の高い方から	* 25.3 °C	9日	25.2 °C	1979年8月
川本	日最低気温の高い方から	* 27.9 °C	9日	27.9 °C	1979年8月
瑞穂	月平均気温の高い方から	* 26.3 °C	—	26.0 °C	1979年8月
波佐	日最大10分間降水量	19.5 mm	17日	19.5 mm	2009年8月
高津	日最高気温の高い方から	* 36.3 °C	4日	35.8 °C	2003年8月
益田	日最大瞬間風速・風向	ESE 23.3 m/s	10日	S 21.6 m/s	2009年8月

* 通年(年間を通して)の極値を更新

気象災害

当該事項なし

情報の案内

本月報で示す「平年値」の統計期間は1991年～2020年（30年）です。

「島根県の気象」に記載されていない詳細なデータや最新のデータについては気象庁ホームページ（<https://www.jma.go.jp/jma/index.html>）をご覧ください。

「過去の気象データ検索」ページ(<https://www.data.jma.go.jp/obd/stats/etrn/index.php>)では「地点」「年月日」「データの種類」を選択することによって気温、降水量などの観測データが検索できます。

検索ページには、各府県のページ設定があり「島根県」のページは次のとおりです。
https://www.data.jma.go.jp/obd/stats/etrn/select/prefecture.php?prec_no=68&block_no=&year=&month=&day=&view

調べたい「地点」「年月日」を選択し、表示する「データの種類」を選択してください。「地点ごとの観測史上1～10位の値」を選択するとその地点の最新の極値や順位が表示されます。平年値も検索できます。

「日ごとの値」を検索すると、天気概況「昼（06：00～18：00）」及び「夜（18：00～翌日06：00）」も表示されます「（松江）のみ」。

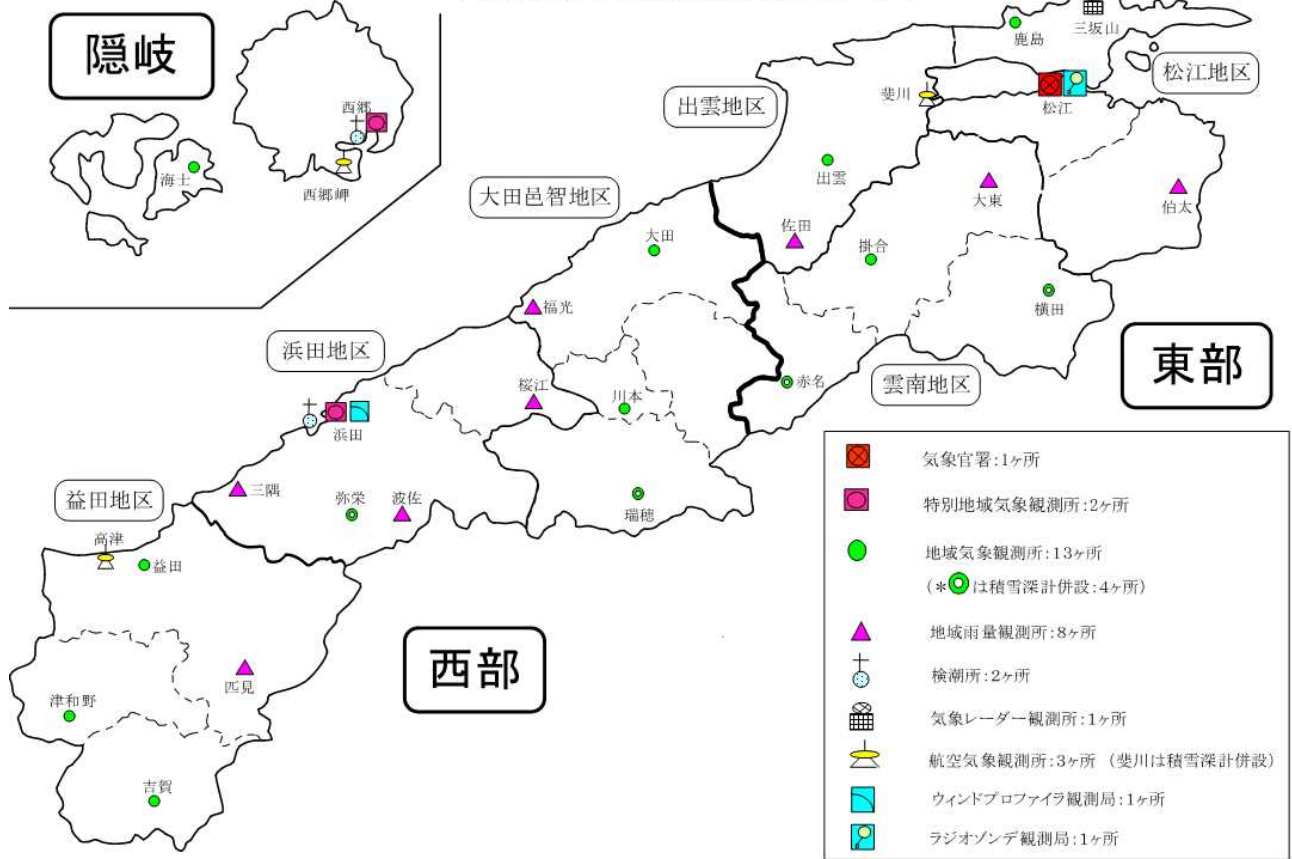
下記に示した「過去の気象データのダウンロード」ページは気象庁が保有する気象観測データの中から、選択した地点・項目・期間のデータを画面に表示することができます。またデータをCSVファイルとしてダウンロードすることも出来ます。

<https://www.data.jma.go.jp/gmd/risk/obsdl/index.php>

ご不明な点等がありましたら、下記までお問い合わせください。

問い合わせ先：松江地方気象台 防災管理官室 電話 0852-22-3784

島根県内気象観測所配置図



島根県地域気象観測所（アメダス）所在地一覧表

令和5年6月15日現在

観測所	降水量	気温	湿度	日照	風向 風速	積雪	所在地	緯度	経度	海面上 の高さ
西郷	○	○	○	○	○	○	隠岐郡隠岐の島町西町大城ノ一（西郷特別地域気象観測所）	36°12.2'	133°20.0'	27m
西郷岬	○	○			○		隠岐郡隠岐の島町岬町（隠岐航空気象観測所）	36°10.7'	133°19.4'	80m
海士	○	○	○	△	○		隠岐郡海士町海士	36°05.8'	133°05.8'	3m
鹿島	○	○	○	△	○		松江市鹿島町佐陀本郷	35°31.2'	132°59.0'	3m
斐川	○	○			○	○	出雲市斐川町沖川（出雲航空気象観測所）	35°24.8'	132°53.4'	2m
松江	○	○	○	○	○	○	松江市西津田（松江地方気象台）	35°27.4'	133°03.9'	17m
出雲	○	○	○	△	○		出雲市芦渡町	35°19.9'	132°43.8'	20m
大東	○						雲南市大東町下阿用	35°19.1'	132°57.9'	56m
伯太	○						安来市伯太町西母里	35°21.0'	133°16.4'	23m
佐田	○						出雲市佐田町大呂	35°13.3'	132°43.4'	100m
大田	○	○	○	△	○		大田市大田町大田	35°11.4'	132°29.8'	30m
掛合	○	○	○	△	○		雲南市掛合町掛合	35°11.8'	132°48.9'	215m
横田	○	○	○	△	○	○	仁多郡奥出雲町稲原	35°10.4'	133°06.2'	369m
福光	○						大田市温泉津町福光	35°04.2'	132°20.0'	8m
赤名	○	○	○	△	○	○	飯石郡飯南町下赤名	35°00.1'	132°42.7'	444m
桜江	○						江津市桜江町川戸	34°57.2'	132°20.0'	32m
川本	○	○	○	△	○		邑智郡川本町川本	34°58.6'	132°29.5'	132m
浜田	○	○	○	○	○		浜田市大辻町（浜田特別地域気象観測所）	34°53.8'	132°04.2'	19m
瑞穂	○	○	○	△	○	○	邑智郡邑南町淀原	34°51.2'	132°31.8'	327m
三隅	○						浜田市三隅町西河内	34°47.7'	131°56.9'	9m
弥栄	○	○	○	△	○	○	浜田市弥栄町長安本郷	34°46.6'	132°06.5'	380m
波佐	○						浜田市金城町波佐	34°46.8'	132°11.8'	370m
高津	○	○			○		益田市内田町（石見航空気象観測所）	34°40.5'	131°47.4'	54m
益田	○	○	○	△	○		益田市あけぼの東町	34°40.6'	131°50.6'	4m
匹見	○						益田市匹見町匹見	34°34.3'	132°01.0'	259m
津和野	○	○	○	△	○		鹿足郡津和野町森村	34°27.7'	131°46.2'	165m
吉賀	○	○	○	△	○		鹿足郡吉賀町七日市	34°23.5'	131°53.6'	250m

○：実測値 △：推計値