

島根県の気象

令和5年9月

* 警報・注意報発表状況以外は速報値です

松江地方気象台

資料の解説

『島根県の気象（2023年版 月報）』は、2023年1年間を通じ、下記の項目を掲載します。
年の途中に掲載項目の変更等を行う場合は、月報に掲載してお知らせします。
『島根県の気象（2023年版 年報）』は『島根県の気象（2023年版 月報）』に準じて作成します。

気象概況

当該月に観測した値や天気図等の資料から、月及び旬毎の気象状況を解説します。

松江・浜田・西郷の気温・降水量・日照時間

松江地方気象台、浜田特別地域気象観測所及び西郷特別地域気象観測所の当該月の観測値のうち、気温・降水量・日照時間とそれらの平年差または平年比及び階級を掲載します。

(1) 観測値の求め方

ア 気温（最小単位：0.1℃）

毎正時の気温（24回）から日平均値を求め、月及び旬毎に平均します。

日最高気温から月及び旬毎に平均します。

日最低気温から月及び旬毎に平均します。

イ 降水量（最小単位：0.5mm）

毎正時の降水量（24回）から日合計値を求め、月及び旬毎に合計します。

ウ 日照時間（最小単位：0.1h）

日照時間を含む毎正時の日照時間から日合計値を求め、月及び旬毎に合計します。

(2) 平年差・平年比・階級の求め方

ア 平年差・平年比

平年差は本年の観測値と平年値との差をいいます。平年比は本年の観測値の平年値に対する比を百分率（％）で表します。なお、平年値は1991年～2020年の30年間の観測値から求めています。

イ 階級

「低い（少ない）」「平年並」「高い（多い）」の階級は、平年値をもとに、これらが等しい割合で各階級に振り分けられる（各階級が10個ずつになる）ように決めます。観測値が1991～2020年の下位または上位10％に相当する場合には、「かなり低い（少ない）」「かなり高い（多い）」と表現します。

気象分布図及び気象経過図

松江地方気象台と浜田特別地域気象観測所及び西郷特別地域気象観測所を含め島根県内の地域気象観測所（アメダス）の当該月の観測結果を掲載します。

地域気象観測所（アメダス）の日照時間は、気象衛星観測のデータを用いた「推計気象分布（日照時間）」から得る推計値です。

松江・浜田・西郷の日照時間は日照計による観測値です。日照計による観測値と推計値は性質が異なるため、松江・浜田・西郷とアメダスで単純に比較することはできませんので、ご注意ください。

特別警報・警報・注意報の発表状況

松江地方気象台が当該月に発表した特別警報、警報及び注意報の種類と発表または解除した日時を市町村別に示します。

各種情報の発表状況

島根県に発表した情報について、標題及び発表時刻を掲載します。

気象災害

島根県の気象速報を発表した場合は、その旨を掲載します。

目 次

2023 年（令和 5 年）9 月の気象概況	1
松江・浜田・西郷の平均気温、降水量、日照時間.....	1
気象経過図.....	2～3
気象分布図.....	4～5
特別警報・警報・注意報発表状況	6～13
気象情報等発表状況	14～15
松江・浜田・西郷の観測値の極値更新（9 月としての値第 1 位）	15
地域気象観測所観測値の極値更新（9 月としての値第 1 位）	15
気象災害	15
情報の案内	16
島根県内気象観測所配置図・島根県地域気象観測所（アメダス）所在地一覧表	17

2023年（令和5年）9月の気象概況

前線や湿った空気の影響で、曇りや雨の日が多く、大雨となった日もあった。月を通して暖かい空気に覆われやすかったため、平均気温は平年よりかなり高くなった。また、県内の19の観測地点のうち12地点で月平均気温の高い方からの1位を更新する等、9月としては記録的な高温となった。降水量は平年並、日照時間は平年より少なかった。

上旬：前線や湿った空気の影響で曇りや雨の日が多く、5日は全域で大雨となり、10日は東部と西部で大雨となったところがあった。

平均気温は平年より高く、降水量と日照時間は平年並だった。

中旬：前線や湿った空気の影響で曇りや雨の日が多く、11日、14日、18日は大雨となったところがあった。

南から暖かい空気が流れ込みやすかったため、平均気温は平年よりかなり高かった。

降水量は平年並、日照時間は平年より少なかった。

下旬：前線や湿った空気の影響で曇りや雨の日が多く、21日は西部では大雨となったところがあった。

暖かい空気に覆われやすかったため、平均気温は平年よりかなり高かった。降水量は平年並、日照時間は平年より少なかった。

松江・浜田・西郷の平均気温、降水量、日照時間※

2023年9月

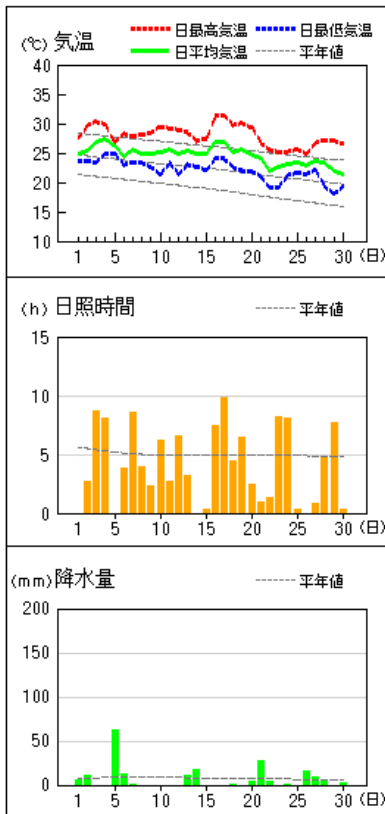
観測要素		地点	松			江			浜			田			西			郷		
			本年	平年	平年差(比) 階級区分	本年	平年	平年差(比) 階級区分	本年	平年	平年差(比) 階級区分	本年	平年	平年差(比) 階級区分	本年	平年	平年差(比) 階級区分	本年	平年	平年差(比) 階級区分
気温(°C)	平均気温	上旬	26.1	24.6	1.5 高い	25.7	24.5	1.2 高い	25.6	23.9	1.7 かなり高い	25.5	22.5	3.0 かなり高い	22.9	20.4	2.5 かなり高い	24.7	22.2	2.5 かなり高い
		中旬	26.1	23.1	3.0 かなり高い	25.7	23.0	2.7 かなり高い	22.9	20.4	2.5 かなり高い	24.7	22.2	2.5 かなり高い						
		下旬	23.4	21.0	2.4 かなり高い	23.7	20.9	2.8 かなり高い	22.9	20.4	2.5 かなり高い	24.7	22.2	2.5 かなり高い						
		月	25.2	22.9	2.3 かなり高い	25.0	22.8	2.2 かなり高い	24.7	22.2	2.5 かなり高い									
	最高気温の平均	上旬	29.7	28.9	0.8 平年並	29.9	28.3	1.6 高い	28.6	27.7	0.9 高い	29.3	26.3	3.0 かなり高い	26.1	24.3	1.8 かなり高い	28.0	26.1	1.9 かなり高い
		中旬	30.7	27.3	3.4 かなり高い	29.9	27.0	2.9 かなり高い	26.1	24.3	1.8 かなり高い	28.0	26.1	1.9 かなり高い						
		下旬	27.1	25.2	1.9 かなり高い	27.8	25.1	2.7 かなり高い	26.1	24.3	1.8 かなり高い	28.0	26.1	1.9 かなり高い						
		月	29.2	27.1	2.1 かなり高い	29.2	26.8	2.4 かなり高い	28.0	26.1	1.9 かなり高い									
	最低気温の平均	上旬	23.2	21.5	1.7 高い	22.7	21.2	1.5 高い	23.4	20.6	2.8 かなり高い	22.7	18.9	3.8 かなり高い	20.2	16.7	3.5 かなり高い	22.1	18.7	3.4 かなり高い
		中旬	22.9	19.7	3.2 かなり高い	22.6	19.5	3.1 かなり高い	22.7	18.9	3.8 かなり高い	22.7	18.9	3.8 かなり高い						
		下旬	21.0	17.5	3.5 かなり高い	20.7	17.3	3.4 かなり高い	20.2	16.7	3.5 かなり高い	22.1	18.7	3.4 かなり高い						
		月	22.4	19.6	2.8 かなり高い	22.0	19.3	2.7 かなり高い	22.1	18.7	3.4 かなり高い									
降水量(mm)	上旬	103.5	77.0	134% 多い	86.5	73.4	118% 平年並	92.5	88.4	105% 平年並	35.5	73.7	48% 平年並	65.0	72.9	89% 平年並	193.0	234.9	82% 平年並	
	中旬	35.0	63.4	55% 平年並	140.0	59.3	236% 多い	35.5	73.7	48% 平年並	65.0	72.9	89% 平年並							
	下旬	45.5	63.7	71% 平年並	37.0	59.6	62% 平年並	65.0	72.9	89% 平年並	193.0	234.9	82% 平年並							
	月	184.0	204.1	90% 平年並	263.5	192.2	137% 多い	193.0	234.9	82% 平年並										
日照時間(h)	上旬	40.2	49.7	81% 少ない	57.2	55.3	103% 平年並	44.4	51.2	87% 平年並	54.4	50.2	98% 平年並	32.5	47.2	69% 少ない	120.4	149.0	81% 少ない	
	中旬	54.4	50.2	108% 平年並	53.8	55.0	98% 平年並	43.5	50.6	86% 少ない	120.4	149.0	81% 少ない							
	下旬	29.0	46.3	63% 少ない	45.0	51.5	87% 平年並	32.5	47.2	69% 少ない	120.4	149.0	81% 少ない							
	月	123.6	146.2	85% 少ない	156.0	161.8	96% 少ない	120.4	149.0	81% 少ない										

※解説用階級区分(階級区分)の「低い(少ない)」「平年並」「高い(多い)」のそれぞれの出現率は同じ。また、出現率10%の範囲を「かなり」と表し、補足的に用いる。

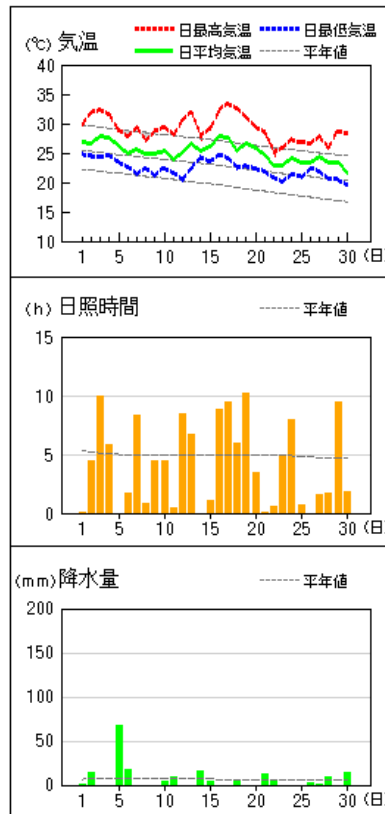
※平均気温は平年差(°C)、降水量と日照時間は平年比(%)

気象経過図

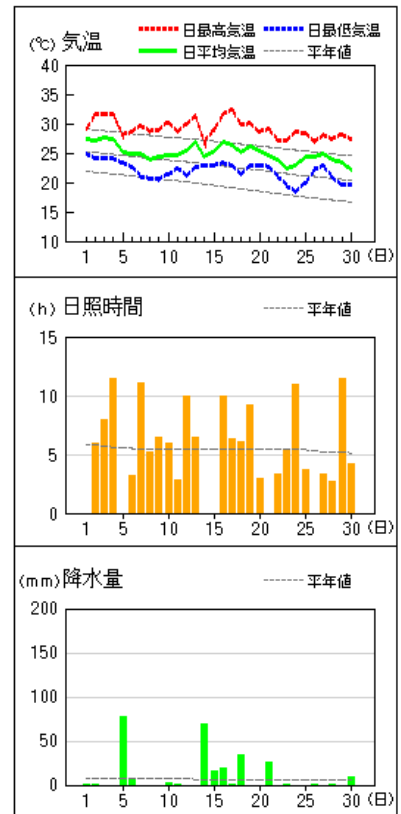
西郷



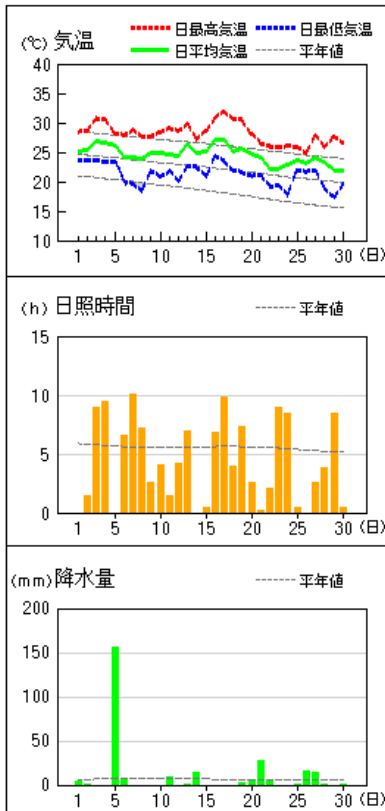
松江



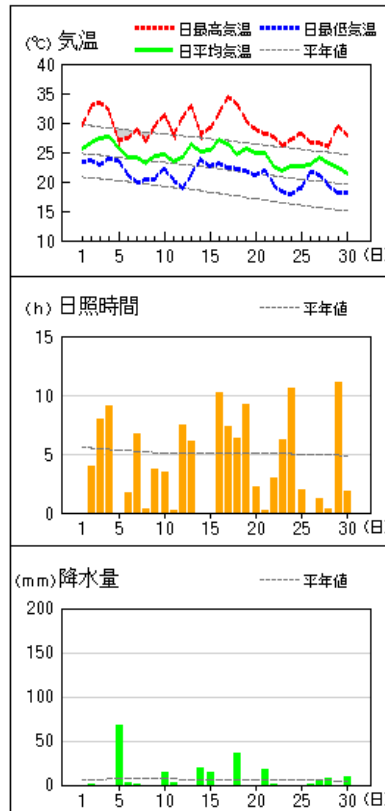
浜田



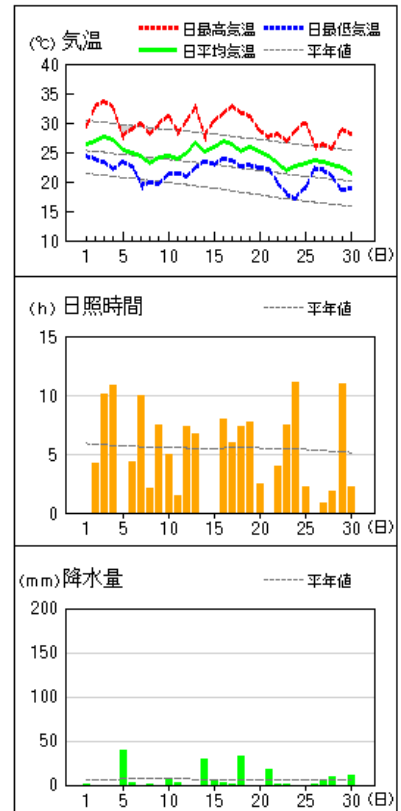
海士



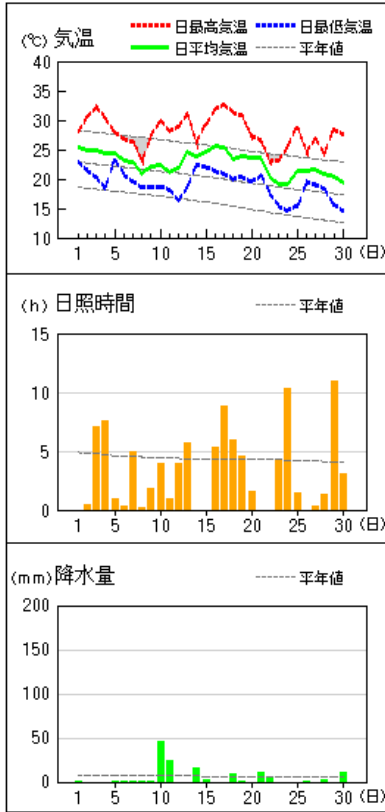
出雲



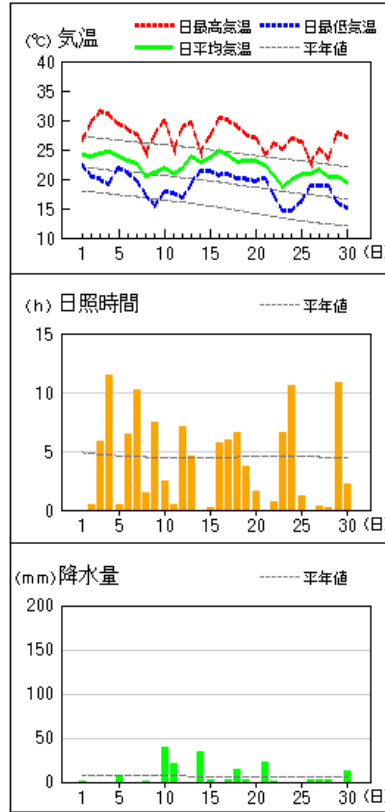
大田



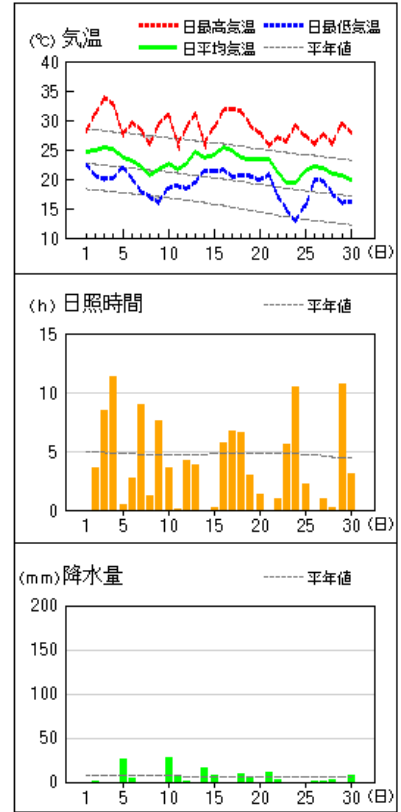
横田



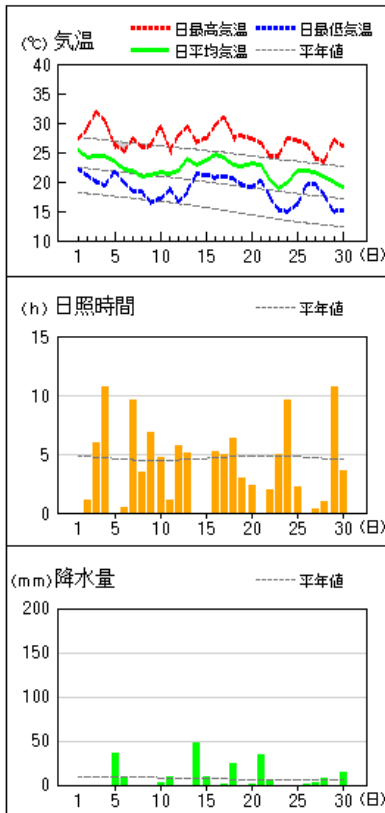
赤名



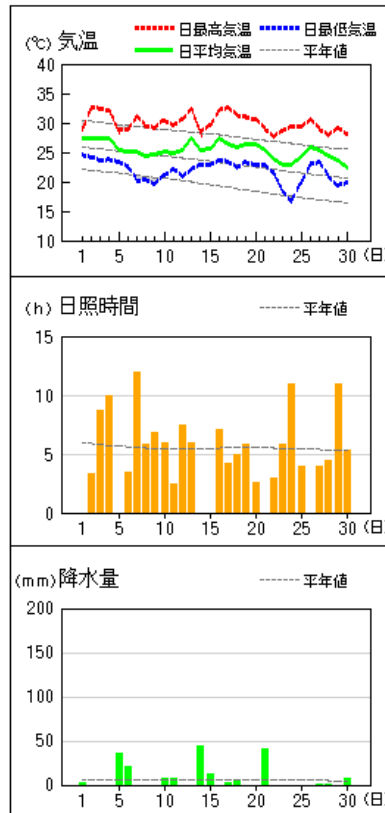
瑞穂



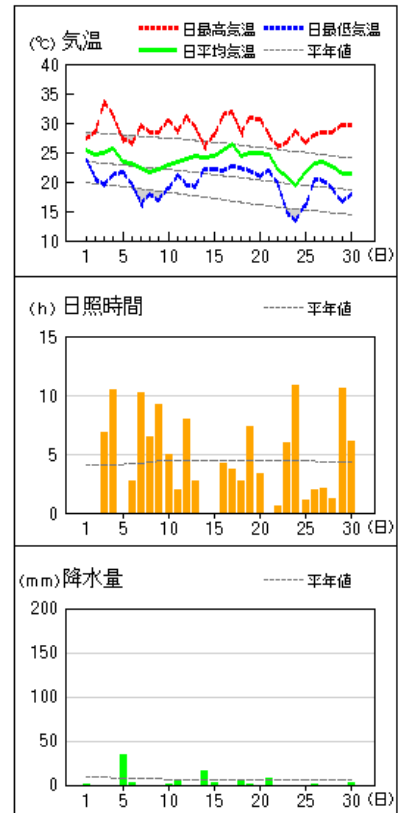
弥栄



益田

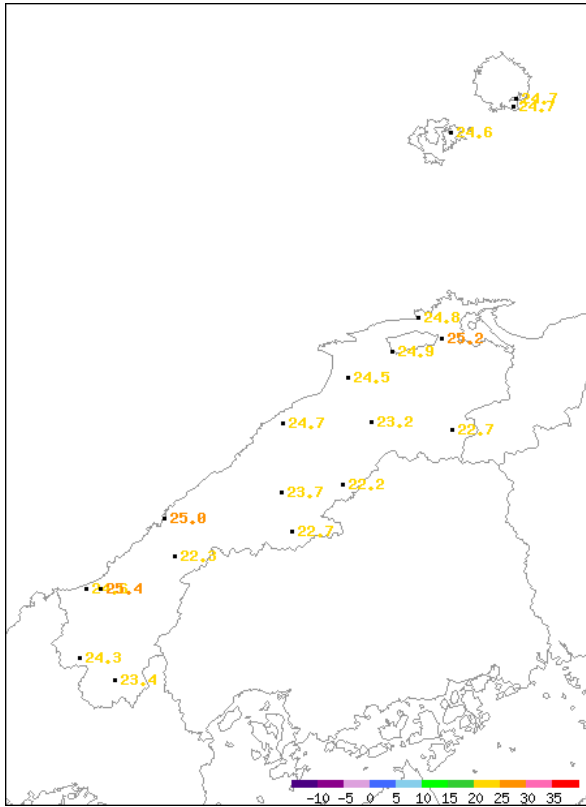


吉賀

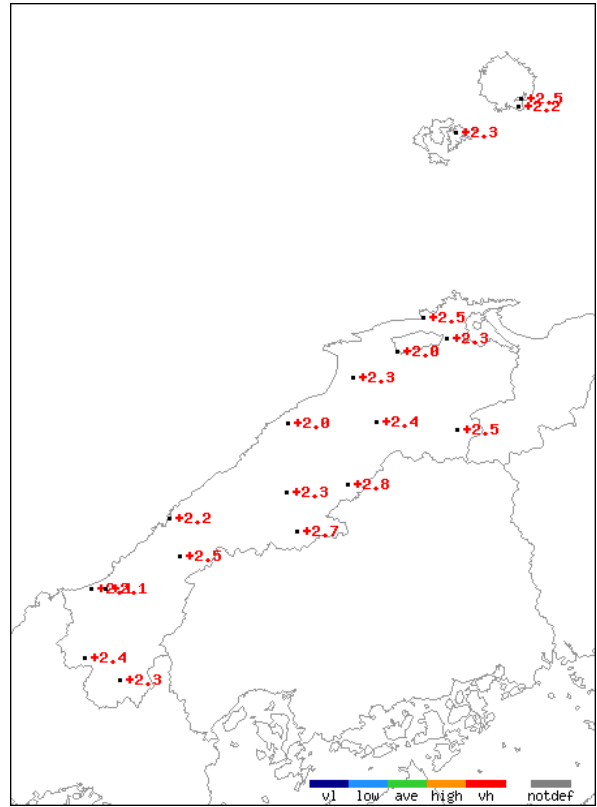


气象分布图

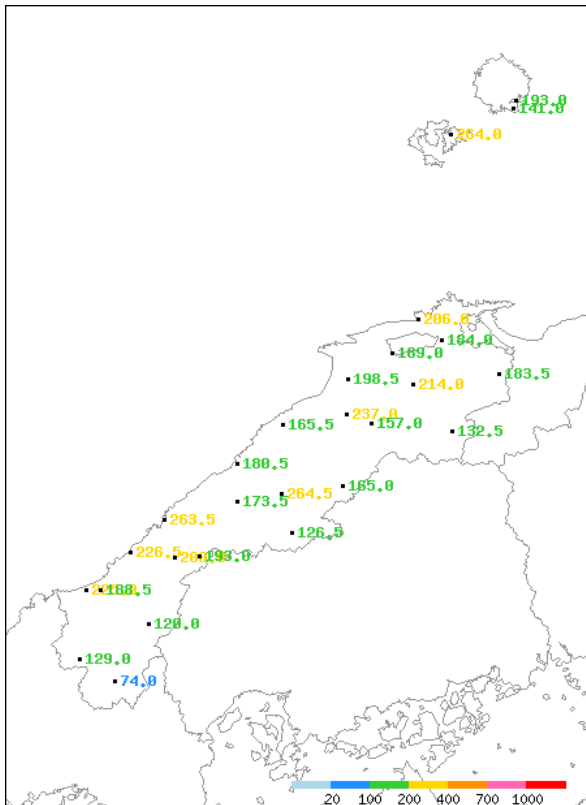
月平均气温 (°C)



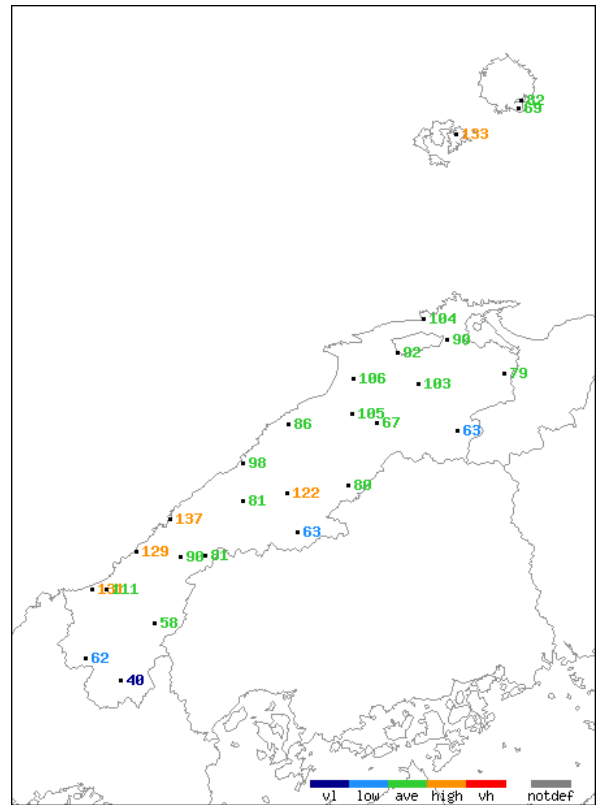
月平均气温平年差 (°C)



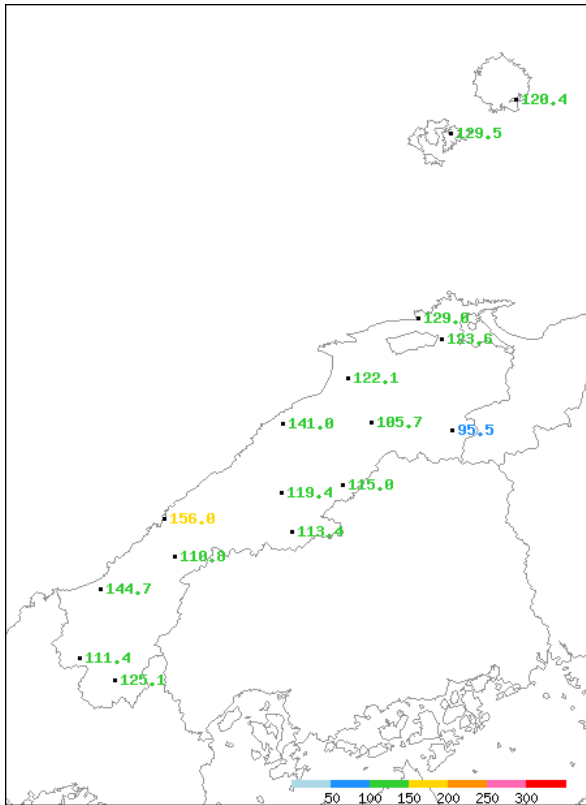
月降水量 (mm)



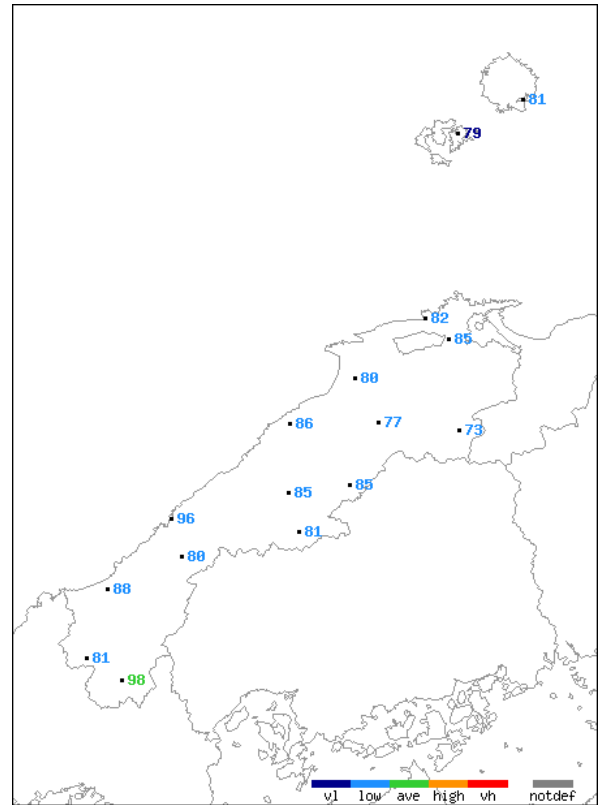
月降水量平年比 (%)



月日照時間 (h)



月日照時間平年比 (%)



※2021年3月2日以降のアメダス（松江、浜田、西郷を除く）の日照時間は推計値です。

特別警報・警報・注意報発表状況

●：発表 ◇：特別警報から警報 ▼：特別警報から注意報 ▼：警報から注意報 ○：継続 解：解除
 浸：浸水基準 土：土砂基準 土浸：土砂、浸水 斜体字：発表 下線：特別警報から警報

発表時刻	警報・注意報	松江市	安来市	出雲市	雲南市	奥出雲町	飯南町	大田市	川本町	美郷町	邑南町	浜田市	江津市	益田市	津和野町	吉賀町	海士町	西ノ島町	知夫村	隠岐の島町
9月1日 04時33分	雷注意報																●	●	●	●
9月1日 07時23分	雷注意報																○	○	○	○
	高潮注意報							●				●	●	●						
9月1日 10時11分	雷注意報																○	○	○	○
	高潮注意報	●	●	●				○				○	○	○						
9月1日 15時11分	雷注意報																○	○	○	○
	高潮注意報	○	○	○				解				解	解	解						
9月1日 17時10分	雷注意報																○	○	○	○
	高潮注意報	解	解	解																
9月2日 07時05分	雷注意報																○	○	○	○
	高潮注意報											●	●	●						
9月2日 12時24分	大雨注意報																●	●		
	雷注意報																○	○	○	○
9月2日 14時03分	高潮注意報											○	○	○						
	大雨注意報	●															○	○		
9月2日 16時10分	雷注意報	●	●	●	●	●	●	●	●	●	●	●	●	●	●	●	○	○	○	○
	高潮注意報											○	○	○						
9月2日 19時17分	大雨注意報	解															解	解		
9月2日 21時47分	雷注意報	○	○	○	○	○	○	○	○	○	○	○	○	○	○	○	○	○	○	○
9月2日 19時17分	雷注意報	解	解	解	解	解	解	解	解	解	解	解	解	解	解	解	○	○	○	○
9月3日 10時18分	雷注意報	●	●	●	●	●	●	●	●	●	●	●	●	●	●	●				
9月3日 18時34分	雷注意報	解	解	解	解	解	解	解	解	解	解	解	解	解	解	解				
9月4日 09時44分	雷注意報	●	●	●	●	●	●	●	●	●	●	●	●	●	●	●				
9月4日 20時02分	雷注意報	○	○	○	○	○	○	○	○	○	○	○	○	○	○	○	○	○	○	○
9月5日 07時02分	大雨注意報	●	●																	
	雷注意報	○	○	○	○	○	○	○	○	○	○	○	○	○	○	○	○	○	○	○
9月5日 07時28分	大雨警報	浸																		
	大雨注意報		○		●															
	雷注意報	○	○	○	○	○	○	○	○	○	○	○	○	○	○	○	○	○	○	○
	洪水注意報	●																		
9月5日 07時52分	大雨警報	浸																		
	大雨注意報		○		○															
	雷注意報	○	○	○	○	○	○	○	○	○	○	○	○	○	○	○	○	○	○	○
	洪水注意報	○			●															
9月5日 08時22分	大雨警報	浸																		
	洪水警報	●																		
	大雨注意報		○		○															
	雷注意報	○	○	○	○	○	○	○	○	○	○	○	○	○	○	○	○	○	○	○
9月5日 08時32分	洪水注意報			●	○															
	大雨警報	土浸																		
	洪水警報	○		●																
	大雨注意報		○		○															
9月5日 08時32分	雷注意報	○	○	○	○	○	○	○	○	○	○	○	○	○	○	○	○	○	○	○
	洪水注意報				○															

発表時刻	警報・注意報	松江市	安来市	出雲市	雲南市	奥出雲町	飯南町	大田市	川本町	美郷町	邑南町	浜田市	江津市	益田市	津和野町	吉賀町	海士町	西ノ島町	知夫村	隠岐の島町
9月5日 09時02分	大雨警報	土浸																		
	洪水警報	○		○																
	大雨注意報		○	●	○															
	雷注意報	○	○	○	○	○	○	○	○	○	○	○	○	○	○	○	○	○	○	○
	洪水注意報				○															
9月5日 09時11分	大雨警報	土浸																		
	洪水警報	○		○																
	大雨注意報		○	○	○			●												
	雷注意報	○	○	○	○	○	○	○	○	○	○	○	○	○	○	○	○	○	○	○
	洪水注意報				○															
9月5日 09時22分	大雨警報	土浸		浸																
	洪水警報	○		○																
	大雨注意報		○		○				○											
	雷注意報	○	○	○	○	○	○	○	○	○	○	○	○	○	○	○	○	○	○	○
	洪水注意報				○															
9月5日 10時11分	大雨警報	土浸		浸																
	洪水警報	○		○																
	大雨注意報		○		○			○										●	●	
	雷注意報	○	○	○	○	○	○	○	○	○	○	○	○	○	○	○	○	○	○	○
	洪水注意報				○															
9月5日 10時35分	大雨警報	土浸		浸																
	洪水警報	○		○																
	大雨注意報		○		○			○				●						○		○
	雷注意報	○	○	○	○	○	○	○	○	○	○	○	○	○	○	○	○	○	○	○
	洪水注意報				○															
9月5日 11時21分	大雨警報	土浸		浸									浸							
	洪水警報	○		○																
	大雨注意報		○		○			○				●		●				○		○
	雷注意報	○	○	○	○	○	○	○	○	○	○	○	○	○	○	○	○	○	○	○
	洪水注意報				○															
9月5日 12時42分	大雨警報												浸							
	大雨注意報	▼	○	▼	○			○				○		○				○		○
	雷注意報	○	○	○	○	○	○	○	○	○	○	○	○	○	○	○	○	○	○	○
	洪水注意報	▼		▼	○															
	9月5日 13時28分	大雨警報				土								浸						
大雨注意報		○	○	○				○				○		○				○		○
雷注意報		○	○	○	○	○	○	○	○	○	○	○	○	○	○	○	○	○	○	○
洪水注意報		○		○	○															
9月5日 14時15分		大雨警報				土														
	大雨注意報	○	○	○				○				○	▼	○				○		○
	雷注意報	○	○	○	○	○	○	○	○	○	○	○	○	○	○	○	○	○	○	○
	洪水注意報	○		○	○															
	9月5日 14時47分	大雨警報				土														
大雨注意報		○	○	○				○				○	○	○				○		○
雷注意報		○	○	○	○	○	○	○	○	○	○	○	○	○	○	○	○	○	○	○
洪水注意報		○		○	○				●											
9月5日 15時35分		大雨警報											浸	浸						
	大雨注意報	解	解	解	▼			解						○				○		○
	雷注意報	○	○	○	○	○	○	○	○	○	○	○	○	○	○	○	○	○	○	○
	洪水注意報	解		解	解				○			●	●							

発表時刻	警報・注意報	松江市	安来市	出雲市	雲南市	奥出雲町	飯南町	大田市	川本町	美郷町	邑南町	浜田市	江津市	益田市	津和野町	吉賀町	海士町	西ノ島町	知夫村	隠岐の島町
9月5日 15時55分	大雨警報											浸	浸							
	洪水警報												●							
	大雨注意報				○									○				○		○
	雷注意報	○	○	○	○	○	○	○	○	○	○	○	○	○	○	○	○	○	○	○
	洪水注意報								○			○								
9月5日 16時05分	大雨警報											土浸	浸							
	洪水警報												○							
	大雨注意報				○									○				○		○
	雷注意報	○	○	○	○	○	○	○	○	○	○	○	○	○	○	○	○	○	○	○
	洪水注意報								○			○								
9月5日 16時12分	大雨警報											土浸	浸							
	洪水警報												○							
	大雨注意報				○									○				○		○
	雷注意報	○	○	○	○	○	○	○	○	○	○	○	○	○	○	○	○	○	○	○
	洪水注意報				●				○			○								
9月5日 16時25分	大雨警報											土浸	浸							
	洪水警報												○							
	大雨注意報				○									○				○		○
	雷注意報	○	○	○	○	○	○	○	○	○	○	○	○	○	○	○	○	○	○	○
	洪水注意報				○				○			○								
9月5日 16時54分	大雨警報											土浸	浸	土						
	洪水警報												○							
	大雨注意報				○													○		○
	雷注意報	○	○	○	○	○	○	○	○	○	○	○	○	○	○	○	○	○	○	○
	洪水注意報				○				○			○			●					
9月5日 18時41分	大雨警報			土				土				土浸	浸	土						
	洪水警報			●									○							
	大雨注意報				○													○		○
	雷注意報	○	○	○	○	○	○	○	○	○	○	○	○	○	○	○	○	○	○	○
	洪水注意報				○				○			○		○						
9月5日 19時01分	大雨警報	土浸		土浸				土				土浸	浸	土						
	洪水警報			○									○							
	大雨注意報				○													○		○
	雷注意報	○	○	○	○	○	○	○	○	○	○	○	○	○	○	○	○	○	○	○
	洪水注意報	●			○				○			○		○						
9月5日 19時33分	大雨警報	土浸		土浸				土				土浸	浸	土						
	洪水警報	●		○									○							
	大雨注意報				○													○		○
	雷注意報	○	○	○	○	○	○	○	○	○	○	○	○	○	○	○	○	○	○	○
	洪水注意報				○				○			○		○						
9月5日 20時13分	大雨警報	土浸		土浸				土				土浸	浸	土						浸
	洪水警報	○		○									○							
	大雨注意報				○													○		
	雷注意報	○	○	○	○	○	○	○	○	○	○	○	○	○	○	○	○	○	○	○
	洪水注意報				○				○			○		○						
9月5日 20時40分	大雨警報	土浸		土浸																浸
	洪水警報	○		○																
	大雨注意報				○			▼				▼	▼	▼				○		
	雷注意報	○	○	○	○	○	○	○	○	○	○	○	○	○	○	○	○	○	○	○
	洪水注意報				解				解			○	▼	○						

発表時刻	警報・注意報	松江市	安来市	出雲市	雲南市	奥出雲町	飯南町	大田市	川本町	美郷町	邑南町	浜田市	江津市	益田市	津和野町	吉賀町	海士町	西ノ島町	知夫村	隠岐の島町	
9月5日 21時25分	大雨警報	土浸		土浸																浸	
	洪水警報	○		○																	
	大雨注意報				○			○				○	○	○			●	○			
	雷注意報	○	○	○	○	○	○	○	○	○	○	○	○	○	○	○	○	○	○	○	○
洪水注意報											○	○	○						●		
9月5日 21時33分	大雨警報	土浸		土浸													土浸		土	浸	
	洪水警報	○		○																	
	大雨注意報				○			○				○	○	○				○			
	雷注意報	○	○	○	○	○	○	○	○	○	○	○	○	○	○	○	○	○	○	○	○
洪水注意報											○	○	○			●		○			
9月5日 21時52分	大雨警報	土浸		土浸													土浸		土	浸	
	洪水警報	○		○													●				
	大雨注意報				○			○				○	○	○				○			
	雷注意報	○	○	○	○	○	○	○	○	○	○	○	○	○	○	○	○	○	○	○	○
洪水注意報											○	○	○						○		
9月5日 22時07分	大雨警報	土浸		土浸													土浸	土浸	土浸	浸	
	洪水警報	○		○													○		●		
	大雨注意報				○			○				○	○	○							
	雷注意報	○	○	○	○	○	○	○	○	○	○	○	○	○	○	○	○	○	○	○	○
洪水注意報											○	○	○						○		
9月5日 22時59分	大雨警報	土浸		土浸													土浸	土浸	土浸	浸	
	洪水警報	○		○													○		○		
	大雨注意報				○			○				○	○	○							
	雷注意報	○	○	○	○	○	○	○	○	○	○	○	○	○	○	○	○	○	○	○	○
洪水注意報											○	○	○						○		
9月6日 04時16分	大雨警報	土		土													土	土	土	浸	
	大雨注意報				○			解				解	解	解							
	雷注意報	○	○	○	○	○	○	○	○	○	○	○	○	○	○	○	○	○	○	○	○
	洪水注意報	▼		▼								解	解	解			▼		▼		
9月6日 07時59分	大雨警報			土																解	
	大雨注意報	▼			○												▼	▼	▼		
	雷注意報	○	○	○	○	○	○	○	○	○	○	○	○	○	○	○	○	○	○	○	○
	洪水注意報	解		解													解		解		
9月6日 09時37分	大雨警報			土																	
	大雨注意報	○	●		○			●				●	●	●				○	○	○	
	雷注意報	○	○	○	○	○	○	○	○	○	○	○	○	○	○	○	○	○	○	○	○
	洪水注意報																				
9月6日 10時48分	大雨警報	浸	浸	土																	
	大雨注意報				○			○				○	○	○				○	○	○	
	雷注意報	○	○	○	○	○	○	○	○	○	○	○	○	○	○	○	○	○	○	○	○
	洪水注意報	●	●																		
9月6日 11時07分	大雨警報	浸	土浸	土																	
	大雨注意報				○			○				○	○	○				○	○	○	
	雷注意報	○	○	○	○	○	○	○	○	○	○	○	○	○	○	○	○	○	○	○	○
	洪水注意報	○	○																		
9月6日 11時15分	大雨警報	浸	土浸	土																	
	洪水警報		●																		
	大雨注意報				○			○				○	○	○				○	○	○	
	雷注意報	○	○	○	○	○	○	○	○	○	○	○	○	○	○	○	○	○	○	○	○
洪水注意報	○																				
9月6日 13時43分	大雨注意報	▼	▼	▼	○			○				○	○	○			解	解	解		
	雷注意報	○	○	○	○	○	○	○	○	○	○	○	○	○	○	○	○	○	○	○	○
	洪水注意報	解	▼																		

発表時刻	警報・注意報	松江市	安来市	出雲市	雲南市	奥出雲町	飯南町	大田市	川本町	美郷町	邑南町	浜田市	江津市	益田市	津和野町	吉賀町	海士町	西ノ島町	知夫村	隠岐の島町
9月6日 16時07分	大雨注意報	解	解	解	解			解				解	解	解						
	雷注意報	解	解	解	解	解	解	解	解	解	解	解	解	解	解	解	解	解	解	解
	洪水注意報		解																	
9月7日 04時12分	強風注意報			●																
9月7日 09時51分	強風注意報			○																
	波浪注意報	●		●				●				●	●	●			●	●	●	●
9月7日 19時16分	強風注意報			解																
	波浪注意報	○		○				○				○	○	○			○	○	○	○
9月7日 23時56分	波浪注意報	解		解				解				解	解	解			解	解	解	解
9月8日 21時07分	雷注意報	●	●	●	●	●	●										●	●	●	●
	高潮注意報	●	●	●				●				●	●	●						
9月9日 10時09分	雷注意報	○	○	○	○	○	○	●	●	●	●	●	●	●	●	●	解	解	解	解
	高潮注意報	○	○	○				○				○	○	○						
9月9日 11時38分	雷注意報	○	○	○	○	○	○	○	○	○	○	○	○	○	○					
	高潮注意報	解	解	解				解				解	解	解						
9月9日 20時41分	雷注意報	解	解	解	解	解	解	解	解	解	解	解	解	解	解	解				
9月10日 10時05分	雷注意報	●	●	●	●	●	●	●	●	●	●	●	●	●	●	●	●	●	●	●
9月10日 14時42分	大雨注意報					●														
	雷注意報	○	○	○	○	○	○	○	○	○	○	○	○	○	○	○	○	○	○	○
	洪水注意報					●														
9月10日 15時03分	大雨警報					土														
	雷注意報	○	○	○	○	○	○	○	○	○	○	○	○	○	○	○	○	○	○	○
	洪水注意報					○														
9月10日 15時32分	大雨警報					土														
	雷注意報	○	○	○	○	○	○	○	○	○	○	○	○	○	○	○	○	○	○	○
	洪水注意報		●	●		○														
9月10日 16時47分	大雨注意報					▼														
	雷注意報	○	○	○	○	○	○	○	○	○	○	○	○	○	○	○	○	○	○	○
	洪水注意報		解	○		○														
9月10日 18時24分	大雨注意報					○														
	雷注意報	○	○	○	○	○	○	○	○	○	○	○	○	○	○	○	○	○	○	○
	洪水注意報			解		○														
9月10日 20時35分	大雨注意報					解														
	雷注意報	○	○	○	○	○	○	○	○	○	○	○	○	○	○	○	○	○	○	○
	洪水注意報					解														
9月11日 00時52分	雷注意報	○	○	○	○	○	○	○	○	○	○	○	○	○	○	○	○	○	○	○
	洪水注意報																		●	
9月11日 04時16分	雷注意報	○	○	○	○	○	○	○	○	○	○	○	○	○	○	○	○	○	○	○
	洪水注意報																			解
	高潮注意報											●	●	●						
9月11日 11時19分	雷注意報	○	○	○	○	○	○	○	○	○	○	○	○	○	○	○	○	○	○	○
	高潮注意報											解	解	解						
9月11日 20時12分	雷注意報	解	解	解	解	解	解	解	解	解	解	解	解	解	解	解	解	解	解	
9月12日 04時10分	高潮注意報											●	●	●						
9月12日 05時56分	高潮注意報											○	○	○						
	濃霧注意報	●	●	●	●	●	●													
9月12日 09時28分	雷注意報	●	●	●	●	●	●	●	●	●	●	●	●	●	●					
	高潮注意報											○	○	○						
	濃霧注意報	解	解	解	解	解	解													
9月12日 13時51分	雷注意報	○	○	○	○	○	○	○	○	○	○	○	○	○	○					
	高潮注意報											解	解	解						
9月12日 19時55分	雷注意報	解	解	解	解	解	解	解	解	解	解	解	解	解	解					

発表時刻	警報・注意報	松江市	安来市	出雲市	雲南市	奥出雲町	飯南町	大田市	川本町	美郷町	邑南町	浜田市	江津市	益田市	津和野町	吉賀町	海士町	西ノ島町	知夫村	隠岐の島町
9月13日 04時37分	高潮注意報											●	●	●						
9月13日 10時12分	雷注意報	●	●	●	●	●	●	●	●	●	●	●	●	●	●	●				
	高潮注意報											○	○	○						
9月13日 14時14分	雷注意報	○	○	○	○	○	○	○	○	○	○	○	○	○	○	○				
	高潮注意報											解	解	解						
9月13日 16時05分	雷注意報	○	○	○	○	○	○	○	○	○	○	○	○	○	○	○	●	●	●	●
9月14日 04時25分	大雨注意報	●	●	●	●			●				●	●	●						●
	雷注意報	○	○	○	○	○	○	○	○	○	○	○	○	○	○	○	○	○	○	○
9月14日 10時11分	高潮注意報							●				●	●	●						
	雷注意報	○	○	○	○	○	○	○	○	○	○	○	○	○	○	○	○	○	○	○
9月14日 13時50分	高潮注意報							○				○	○	○						
	雷注意報	○	○	○	○	○	○	○	○	○	○	○	○	○	○	○	○	○	○	○
9月14日 14時54分	高潮注意報							解				解	解	解						
	雷注意報	○	○	○	○	○	○	○	○	○	○	○	○	○	○	○	○	○	○	○
9月14日 16時04分	雷注意報	○	○	○	○	○	○	○	○	○	○	○	○	○	○	○	○	○	○	○
9月14日 18時18分	大雨注意報											●								
	雷注意報	○	○	○	○	○	○	○	○	○	○	○	○	○	○	○				
9月14日 20時06分	大雨注意報											○								
	雷注意報	○	○	○	○	○	○	○	○	○	○	○	○	○	○	○				
9月14日 21時50分	洪水注意報								●											
	雷注意報	○	○	○	○	○	○	○	○	○	○	○	○	○	○	○				
9月15日 04時12分	洪水注意報																			
	雷注意報	○	○	○	○	○	○	○	○	○	○	○	○	○	○	○				
9月15日 14時08分	高潮注意報											●	●	●						
	雷注意報	○	○	○	○	○	○	○	○	○	○	○	○	○	○	○				
9月15日 21時30分	高潮注意報											解	解	解						
	雷注意報	○	○	○	○	○	○	○	○	○	○	○	○	○	○	○	○	○	○	○
9月16日 04時16分	高潮注意報											●	●	●						
	雷注意報	○	○	○	○	○	○	○	○	○	○	○	○	○	○	○	○	○	○	○
9月16日 10時12分	高潮注意報											○	○	○						
	雷注意報	○	○	○	○	○	○	○	○	○	○	○	○	○	○	○	○	○	○	○
9月16日 14時08分	高潮注意報											○	○	○						
	雷注意報	○	○	○	○	○	○	○	○	○	○	○	○	○	○	○	○	○	○	○
9月16日 16時03分	高潮注意報											解	解	解						
	雷注意報	○	○	○	○	○	○	○	○	○	○	○	○	○	○	○	○	○	○	○
9月16日 16時40分	高潮注意報																			
	雷注意報	○	○	○	○	○	○	○	○	○	○	○	○	○	○	○				
9月16日 20時28分	高潮注意報																			
	雷注意報	○	○	○	○	○	○	○	○	○	○	○	○	○	○	○				
9月16日 20時59分	高潮注意報											●	○							
	雷注意報	○	○	○	○	○	○	○	○	○	○	○	○	○	○	○				
9月16日 22時33分	高潮注意報											解	解							
	雷注意報	解	解	解	解	解	解	解	解	解	解	解	解	解	解	解				
9月17日 10時06分	雷注意報	●	●	●	●	●	●	●	●	●	●	●	●	●	●	●	●	●	●	●
9月17日 15時40分	雷注意報	○	○	○	○	○	○	○	○	○	○	○	○	○	○	○	○	○	○	○

発表時刻	警報・注意報	松江市	安来市	出雲市	雲南市	奥出雲町	飯南町	大田市	川本町	美郷町	邑南町	浜田市	江津市	益田市	津和野町	吉賀町	海士町	西ノ島町	知夫村	隠岐の島町	
9月18日 10時22分	雷注意報	○	○	○	○	○	○	○	○	○	○	○	○	○	○	○	○	○	○	○	○
9月18日 11時42分	大雨注意報							●				●	●	●							
	雷注意報	○	○	○	○	○	○	○	○	○	○	○	○	○	○	○	○	○	○	○	○
9月18日 12時22分	大雨注意報			●				○				○	○	○							
	雷注意報	○	○	○	○	○	○	○	○	○	○	○	○	○	○	○	○	○	○	○	○
9月18日 13時12分	大雨注意報	●		○				○				○	○	○							
	雷注意報	○	○	○	○	○	○	○	○	○	○	○	○	○	○	○	○	○	○	○	○
9月18日 13時22分	大雨警報			▲																	
	大雨注意報	○						○				○	○	○							
9月18日 14時35分	雷注意報	○	○	○	○	○	○	○	○	○	○	○	○	○	○	○	○	○	○	○	○
	大雨注意報	○		▼				解				解	解	解							
9月18日 15時14分	雷注意報	○	○	○	○	○	○	○	○	○	○	○	○	○	○	○	○	○	○	○	○
	大雨注意報	解		解																	
9月18日 20時35分	雷注意報	○	○	○	○	○	○	○	○	○	○	○	○	○	○	○	○	○	○	○	○
9月19日 04時08分	雷注意報	○	○	○	○	○	○	○	○	○	○	○	○	○	○	○	○	○	○	○	○
9月19日 10時07分	雷注意報	○	○	○	○	○	○	○	○	○	○	○	○	○	○	○	○	解	解	解	解
9月19日 18時29分	雷注意報	解	解	解	解	解	解	解	解	解	解	解	解	解	解	解					
9月20日 08時08分	雷注意報	●	●	●	●	●	●	●	●	●	●	●	●	●	●	●	●	●	●	●	●
9月20日 16時11分	雷注意報	○	○	○	○	○	○	○	○	○	○	○	○	○	○	○	○	○	○	○	○
9月20日 20時14分	高潮注意報	●	●	●				●				●	●	●			●	●	●	●	●
	大雨注意報																	●		●	
	雷注意報	○	○	○	○	○	○	○	○	○	○	○	○	○	○	○	○	○	○	○	○
	強風注意報																	●	●	●	●
9月21日 04時13分	高潮注意報	○	○	○				○				○	○	○			○	○	○	○	○
	大雨注意報																	○		○	
	雷注意報	○	○	○	○	○	○	○	○	○	○	○	○	○	○	○	○	○	○	○	○
	強風注意報	●	●	●				●	●	●	●	●	●	●	●	●	○	○	○	○	○
	波浪注意報	●		●				●				●	●	●			●	●	●	●	●
9月21日 06時13分	高潮注意報	○	○	○				○				○	○	○			○	○	○	○	○
	大雨注意報	●		●		●		●		●		●	●	●				○		○	
	雷注意報	○	○	○	○	○	○	○	○	○	○	○	○	○	○	○	○	○	○	○	○
	強風注意報	○	○	○				○	○	○	○	○	○	○	○	○	○	○	○	○	○
	波浪注意報	○		○				○				○	○	○			○	○	○	○	○
9月21日 11時21分	高潮注意報	○	○	○				○				○	○	○			○	○	○	○	○
	大雨注意報	○		○		○		○		○		○	○	○				解		解	
	雷注意報	○	○	○	○	○	○	○	○	○	○	○	○	○	○	○	○	解	解	解	解
	強風注意報	○	○	○				○	○	○	○	○	○	○	○	○	○	○	○	○	○
	波浪注意報	○		○				○				○	○	○			○	○	○	○	○
9月21日 14時40分	高潮注意報	○	○	○				○				○	○	○			○	○	○	○	○
	大雨注意報	解		解		解		解		解		解	解	解							
	雷注意報	解	解	解	解	解	解	解	解	解	解	解	解	解	解	解					
	強風注意報	○	○	○				○	○	○	○	○	○	○	○	○	○	○	○	○	○
	波浪注意報	○		○				○				○	○	○			○	○	○	○	○
9月21日 16時05分	高潮注意報	○	○	○				○				○	○	○			○	○	○	○	○
	強風注意報	解	解	解				解	解	解	解	解	解	解	解	解	解	解	解	解	解
	波浪注意報	○		○				○				○	○	○			○	○	○	○	○
9月21日 22時09分	高潮注意報	○	○	○				○				○	○	○			○	○	○	○	○
	波浪注意報	解		解				解				解	解	解			解	解	解	解	解

発表時刻	警報・注意報	松江市	安来市	出雲市	雲南市	奥出雲町	飯南町	大田市	川本町	美郷町	邑南町	浜田市	江津市	益田市	津和野町	吉賀町	海士町	西ノ島町	知夫村	隠岐の島町
9月23日 00時50分	高潮注意報											●	●	●						
9月23日 07時32分	高潮注意報											解	解	解						
9月24日 04時03分	強風注意報			●																
9月24日 17時51分	強風注意報			解																
9月25日 03時56分	高潮注意報											●	●	●						
9月25日 10時11分	高潮注意報											解	解	解						
9月26日 04時05分	高潮注意報											●	●	●						
9月26日 11時33分	高潮注意報											解	解	解						
9月27日 04時10分	雷注意報	●	●	●	●	●	●	●	●	●	●	●	●	●	●	●	●	●	●	●
	高潮注意報							●				●	●	●						
9月27日 13時43分	雷注意報	解	解	解	解	解	解	解	解	解	解	解	解	解	解	解	解	解	解	解
	高潮注意報							解				解	解	解						
9月28日 04時13分	高潮注意報	●	●	●				●				●	●	●						
9月28日 14時15分	高潮注意報	解	解	解				解				解	解	解						
9月28日 23時43分	濃霧注意報	●	●	●	●	●	●													
9月29日 07時02分	高潮注意報											●	●	●						
	濃霧注意報	○	○	○	○	○	○													
9月29日 10時07分	高潮注意報											○	○	○						
	濃霧注意報	解	解	解	解	解	解													
9月29日 14時28分	高潮注意報											解	解	解						
9月30日 04時13分	高潮注意報											●	●	●						
9月30日 10時11分	雷注意報	●	●	●	●	●	●	●	●	●	●	●	●	●	●	●	●	●	●	●
	高潮注意報											○	○	○						
9月30日 14時11分	雷注意報	○	○	○	○	○	○	○	○	○	○	○	○	○	○	○	○	○	○	○
	高潮注意報											解	解	解						
9月30日 18時10分	雷注意報	解	解	解	解	解	解	解	解	解	解	解	解	解	解	解	解	解	解	解
	高潮注意報											●	●	●						

気象情報等発表状況

1 気象情報

情報名	発表日時	
	日	時分
大雨に関する島根県気象情報 第1号	9月5日	11時00分
大雨と突風及び落雷に関する島根県気象情報 第2号	9月5日	17時14分
大雨と突風及び落雷に関する島根県気象情報 第3号	9月5日	20時01分
大雨と突風及び落雷に関する島根県気象情報 第4号	9月5日	22時15分
大雨と突風及び落雷に関する島根県気象情報 第5号	9月5日	23時18分
大雨と突風及び落雷に関する島根県気象情報 第6号	9月6日	05時26分
大雨と突風及び落雷に関する島根県気象情報 第7号	9月6日	11時40分
大雨と突風及び落雷に関する島根県気象情報 第8号	9月6日	14時18分
大雨に関する島根県気象情報 第1号	9月14日	04時45分
大雨に関する島根県気象情報 第2号	9月14日	13時57分
大雨に関する島根県気象情報 第1号	9月16日	10時15分
大雨に関する島根県気象情報 第2号	9月16日	16時41分
突風と落雷に関する島根県気象情報 第1号	9月17日	05時05分
突風と落雷に関する島根県気象情報 第2号	9月17日	16時05分
突風と落雷に関する島根県気象情報 第3号	9月18日	05時01分
大雨と突風及び落雷に関する島根県気象情報 第1号	9月20日	11時05分
大雨と突風及び落雷に関する島根県気象情報 第2号	9月20日	16時17分
大雨と突風及び落雷に関する島根県気象情報 第3号	9月21日	05時08分
大雨と突風及び落雷に関する島根県気象情報 第4号	9月21日	14時51分

2 土砂災害警戒情報

情報名	発表日時	
	日	時分
島根県土砂災害警戒情報 第1号	9月5日	08時40分
島根県土砂災害警戒情報 第2号	9月5日	11時40分
島根県土砂災害警戒情報 第1号	9月5日	17時05分
島根県土砂災害警戒情報 第2号	9月5日	18時45分
島根県土砂災害警戒情報 第3号	9月5日	19時10分
島根県土砂災害警戒情報 第4号	9月5日	21時45分
島根県土砂災害警戒情報 第5号	9月5日	22時15分
島根県土砂災害警戒情報 第6号	9月6日	06時00分
島根県土砂災害警戒情報 第7号	9月6日	07時55分
島根県土砂災害警戒情報 第1号	9月6日	11時27分
島根県土砂災害警戒情報 第2号	9月6日	13時10分
島根県土砂災害警戒情報 第1号	9月10日	15時15分
島根県土砂災害警戒情報 第2号	9月10日	16時40分

3 記録的短時間大雨情報

情報名	発表日時	
	日	時分
島根県記録的短時間大雨情報 第1号	9月5日	21時47分

4 熱中症警戒アラート

情報名	発表日時	
島根県熱中症警戒アラート 第1号	9月3日	17時00分
島根県熱中症警戒アラート 第2号	9月4日	05時00分
島根県熱中症警戒アラート 第1号	9月16日	17時00分
島根県熱中症警戒アラート 第2号	9月17日	05時00分

5 潮位情報

情報名	発表日時	
大潮による高い潮位に関する島根県潮位情報 第1号	9月22日	11時27分

「顕著な大雨に関する島根県気象情報」、「指定河川洪水予報」、「竜巻注意情報」、は発表していません。

松江・浜田・西郷の観測値の極値更新（9月としての値第1位）

地点名	要素名	値	起日	従来の極値	統計開始
松江	月平均気温の高い方から	25.2 °C	—	24.9 °C	1940年9月
浜田	月平均気温の高い方から	25.0 °C	—	24.9 °C	1893年9月
西郷	月平均気温の高い方から	24.7 °C	—	24.2 °C	1939年9月

地域気象観測所観測値の極値更新（9月としての値第1位）

地点名	要素名	値	起日	従来の極値	統計開始
西郷岬	月平均気温の高い方から	24.7 °C	—	24.1 °C	2003年9月
海士	日降水量	156.0 mm	5日	150.5 mm	1979年9月
海士	月平均気温の高い方から	24.6 °C	—	24.2 °C	1979年9月
海士	日最大1時間降水量	73.0 mm	5日	53.0 mm	1979年9月
海士	日最大10分間降水量	14.5 mm	5日	14.0 mm	2009年9月
鹿島	月平均気温の高い方から	24.8 °C	—	24.4 °C	1979年9月
斐川	月平均気温の高い方から	24.9 °C	—	24.6 °C	2003年9月
出雲	月平均気温の高い方から	24.5 °C	—	24.4 °C	1979年9月
掛合	月平均気温の高い方から	23.2 °C	—	22.9 °C	1979年9月
福光	日最大10分間降水量	15.5 mm	5日	13.0 mm	2009年9月
赤名	月平均気温の高い方から	22.2 °C	—	21.7 °C	1979年9月
川本	日最大1時間降水量	* 59.0 mm	5日	56 mm	1976年9月
瑞穂	月平均気温の高い方から	22.7 °C	—	22.4 °C	1979年9月
波佐	日最大10分間降水量	* 24.0 mm	11日	14.0 mm	2009年9月
吉賀	月平均気温の高い方から	23.4 °C	—	23.2 °C	2007年9月

* 通年（年間を通して）の極値を更新

気象災害

当該事項なし

情報の案内

本月報で示す「平年値」の統計期間は1991年～2020年（30年）です。

「島根県の気象」に記載されていない詳細なデータや最新のデータについては気象庁ホームページ（<https://www.jma.go.jp/jma/index.html>）をご覧ください。

「過去の気象データ検索」ページ（<https://www.data.jma.go.jp/obd/stats/etrn/index.php>）では「地点」「年月日」「データの種類」を選択することによって気温、降水量などの観測データが検索できます。

検索ページには、各府県のページ設定があり「島根県」のページは次のとおりです。
https://www.data.jma.go.jp/obd/stats/etrn/select/prefecture.php?prec_no=68&block_no=&year=&month=&day=&view

調べたい「地点」「年月日」を選択し、表示する「データの種類」を選択してください。「地点ごとの観測史上1～10位の値」を選択するとその地点の最新の極値や順位が表示されます。平年値も検索できます。

「日ごとの値」を検索すると、天気概況「昼（06：00～18：00）」及び「夜（18：00～翌日06：00）」も表示されます「（松江）のみ」。

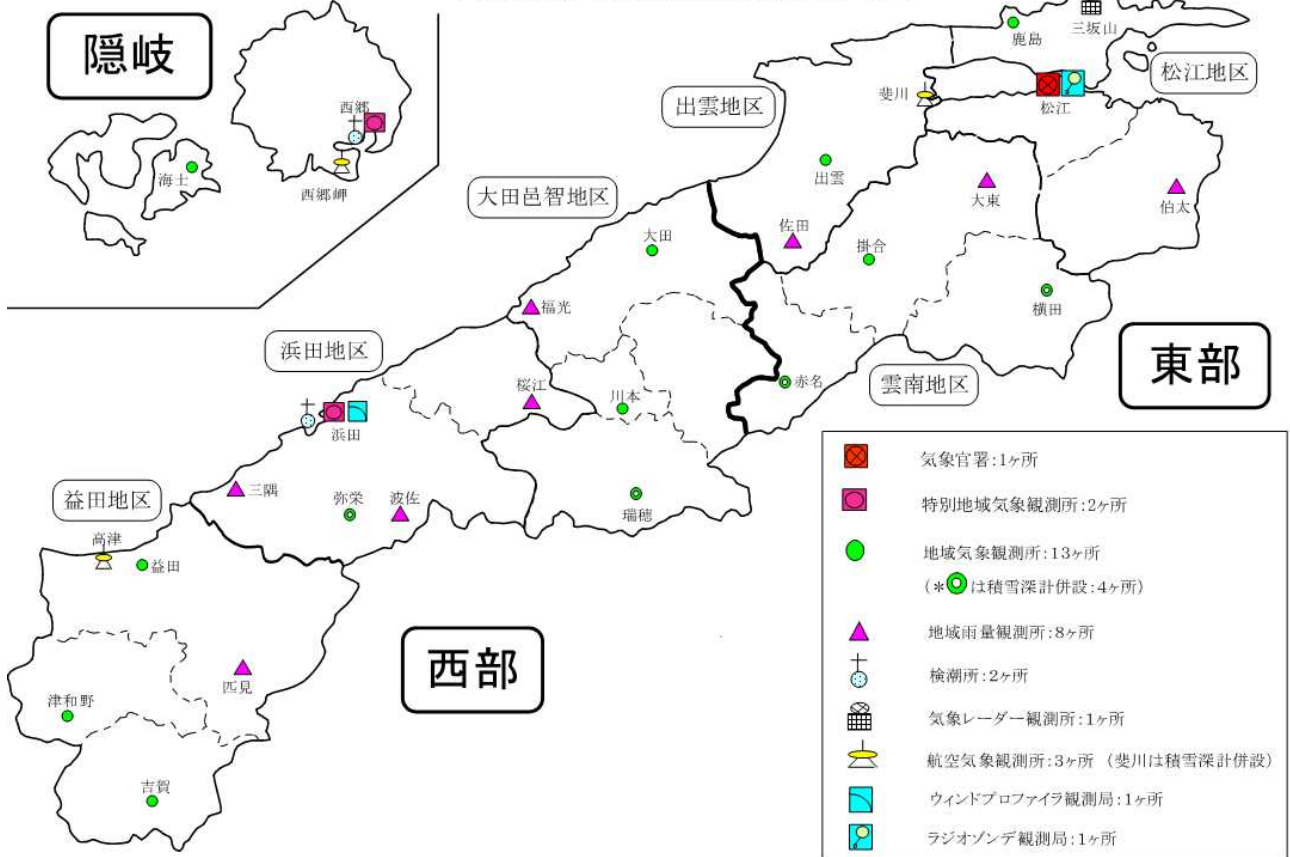
下記に示した「過去の気象データのダウンロード」ページは気象庁が保有する気象観測データの中から、選択した地点・項目・期間のデータを画面に表示することができます。またデータをCSVファイルとしてダウンロードすることも出来ます。

<https://www.data.jma.go.jp/gmd/risk/obsdl/index.php>

ご不明な点等がありましたら、下記までお問い合わせください。

問い合わせ先：松江地方気象台 防災管理官室 電話 0852-22-3784

島根県内気象観測所配置図



島根県地域気象観測所（アメダス）所在地一覧表

令和5年6月15日現在

観測所	降水量	気温	湿度	日照	風向 風速	積雪	所在地	緯度	経度	海面上 の高さ
西郷	○	○	○	○	○	○	隠岐郡隠岐の島町西町大城ノ一（西郷特別地域気象観測所）	36°12.2'	133°20.0'	27m
西郷岬	○	○			○		隠岐郡隠岐の島町岬町（隠岐航空気象観測所）	36°10.7'	133°19.4'	80m
海士	○	○	○	△	○		隠岐郡海士町海士	36°05.8'	133°05.8'	3m
鹿島	○	○	○	△	○		松江市鹿島町佐陀本郷	35°31.2'	132°59.0'	3m
斐川	○	○			○	○	出雲市斐川町沖川（出雲航空気象観測所）	35°24.8'	132°53.4'	2m
松江	○	○	○	○	○	○	松江市西津田（松江地方気象台）	35°27.4'	133°03.9'	17m
出雲	○	○	○	△	○		出雲市芦渡町	35°19.9'	132°43.8'	20m
大東	○						雲南市大東町下阿用	35°19.1'	132°57.9'	56m
伯太	○						安来市伯太町西母里	35°21.0'	133°16.4'	23m
佐田	○						出雲市佐田町大呂	35°13.3'	132°43.4'	100m
大田	○	○	○	△	○		大田市大田町大田	35°11.4'	132°29.8'	30m
掛合	○	○	○	△	○		雲南市掛合町掛合	35°11.8'	132°48.9'	215m
横田	○	○	○	△	○	○	仁多郡奥出雲町稲原	35°10.4'	133°06.2'	369m
福光	○						大田市温泉津町福光	35°04.2'	132°20.0'	8m
赤名	○	○	○	△	○	○	飯石郡飯南町下赤名	35°00.1'	132°42.7'	444m
桜江	○						江津市桜江町川戸	34°57.2'	132°20.0'	32m
川本	○	○	○	△	○		邑智郡川本町川本	34°58.6'	132°29.5'	132m
浜田	○	○	○	○	○		浜田市大辻町（浜田特別地域気象観測所）	34°53.8'	132°04.2'	19m
瑞穂	○	○	○	△	○	○	邑智郡邑南町淀原	34°51.2'	132°31.8'	327m
三隅	○						浜田市三隅町西河内	34°47.7'	131°56.9'	9m
弥栄	○	○	○	△	○	○	浜田市弥栄町長安本郷	34°46.6'	132°06.5'	380m
波佐	○						浜田市金城町波佐	34°46.8'	132°11.8'	370m
高津	○	○			○		益田市内田町（石見航空気象観測所）	34°40.5'	131°47.4'	54m
益田	○	○	○	△	○		益田市あけぼの東町	34°40.6'	131°50.6'	4m
匹見	○						益田市匹見町匹見	34°34.3'	132°01.0'	259m
津和野	○	○	○	△	○		鹿足郡津和野町森村	34°27.7'	131°46.2'	165m
吉賀	○	○	○	△	○		鹿足郡吉賀町七日市	34°23.5'	131°53.6'	250m

○：実測値 △：推計値