

# 島根県の気象

令和6年3月

\* 警報・注意報発表状況以外は速報値です

松江地方気象台

## 資料の解説

『島根県の気象（2024年版 月報）』は、2024年1年間を通じ、下記の項目を掲載します。  
年の途中に掲載項目の変更等を行う場合は、月報に掲載してお知らせします。  
『島根県の気象（2024年版 年報）』は『島根県の気象（2024年版 月報）』に準じて作成します。

### 気象概況

当該月に観測した値や天気図等の資料から、月及び旬毎の気象状況を解説します。

### 松江・浜田・西郷の気温・降水量・日照時間

松江地方気象台、浜田特別地域気象観測所及び西郷特別地域気象観測所の当該月の観測値のうち、気温・降水量・日照時間とそれらの平年差または平年比及び階級を掲載します。

#### (1) 観測値の求め方

##### ア 気温（最小単位：0.1℃）

毎正時の気温（24回）から日平均値を求め、月及び旬毎に平均します。

日最高気温から月及び旬毎に平均します。

日最低気温から月及び旬毎に平均します。

##### イ 降水量（最小単位：0.5mm）

毎正時の降水量（24回）から日合計値を求め、月及び旬毎に合計します。

##### ウ 日照時間（最小単位：0.1h）

日照時間を含む毎正時の日照時間から日合計値を求め、月及び旬毎に合計します。

#### (2) 平年差・平年比・階級の求め方

##### ア 平年差・平年比

平年差は本年の観測値と平年値との差をいいます。平年比は本年の観測値の平年値に対する比を百分率（％）で表します。なお、平年値は1991年～2020年の30年間の観測値から求めています。

##### イ 階級

「低い（少ない）」「平年並」「高い（多い）」の階級は、平年値をもとに、これらが等しい割合で各階級に振り分けられる（各階級が10個ずつになる）ように決めます。観測値が1991～2020年の下位または上位10％に相当する場合には、「かなり低い（少ない）」「かなり高い（多い）」と表現します。

#### (3) 表やグラフの記号の説明

値]：準正常値（対象となる資料数80％以上あります。資料が欠けていない場合と同等に扱います。）

値]：資料不足値（対象となる資料が80％未満です。統計には用いません。）

×：欠測の場合、または欠測のために合計値や平均値等が求められない場合に表示します。

### 気象分布図及び気象経過図

松江地方気象台と浜田特別地域気象観測所及び西郷特別地域気象観測所を含め島根県内の地域気象観測所（アメダス）の当該月の観測結果を掲載します。

地域気象観測所（アメダス）の日照時間は2021年3月2日以降、気象衛星観測のデータを用いた「推計気象分布（日照時間）」から得る推計値ですので、過去データ検索の際は注意してください。

松江・浜田・西郷の日照時間は日照計による観測値です。日照計による観測値と推計値は性質が異なるため、松江・浜田・西郷とアメダスで単純に比較することはできませんので、並記する場合などはご注意ください。

### 特別警報・警報・注意報の発表状況

松江地方気象台が当該月に発表した特別警報、警報及び注意報の種類と発表または解除した日時を市町村別に示します。

### 各種情報の発表状況

島根県に発表した情報について、標題及び発表時刻を掲載します。

### 気象災害

島根県の気象速報を発表した場合は、その旨を掲載します。

## 目 次

2024 年（令和 6 年）3 月の気象概況 .....	1
松江・浜田・西郷の平均気温、降水量、日照時間 .....	1
気象経過図 .....	2～3
気象分布図 .....	4～5
特別警報・警報・注意報発表状況 .....	6～9
気象情報等発表状況 .....	10
松江・浜田・西郷の観測値の極値更新（3 月としての値第 1 位） .....	10
地域気象観測所観測値の極値更新（3 月としての値第 1 位） .....	10
気象災害 .....	11～12
情報の案内 .....	12
島根県内気象観測所配置図・島根県地域気象観測所（アメダス）所在地一覧表 .....	13

## 2024年（令和6年）3月の気象概況

中旬は高気圧に覆われて晴れた日が多かった。上旬や下旬は前線や湿った空気、寒気の影響で曇りや雨の日が多く、雪の日もあった。5日、26日、27日は大雨となったところもあった。平均気温は平年より高く、降水量は平年より多く、日照時間は平年並だった。

上旬： 気圧の谷や湿った空気、寒気の影響で曇りや雨の日が多く、雪の日もあった。また、5日は大雨となったところがあった。平均気温は平年より低く、降水量は平年並、日照時間は東部と西部で平年並、隠岐では平年より少なかった。

中旬： 高気圧に覆われて晴れた日が多かった。平均気温は東部と隠岐で平年より高く、西部では平年並、降水量は東部で平年より少なく、西部と隠岐では平年並、日照時間は平年より多かった。

下旬： 前線や湿った空気の影響で、曇りや雨の日が多く、25日から26日にかけては大雨となったところもあった。平均気温は暖かい空気が流れ込みやすかったため、東部と西部で平年よりかなり高く、隠岐では平年より高かった。降水量は東部と隠岐で平年より多く、西部では平年よりかなり多かった。日照時間は平年より少なかった。

### 松江・浜田・西郷の平均気温、降水量、日照時間※

2024年3月

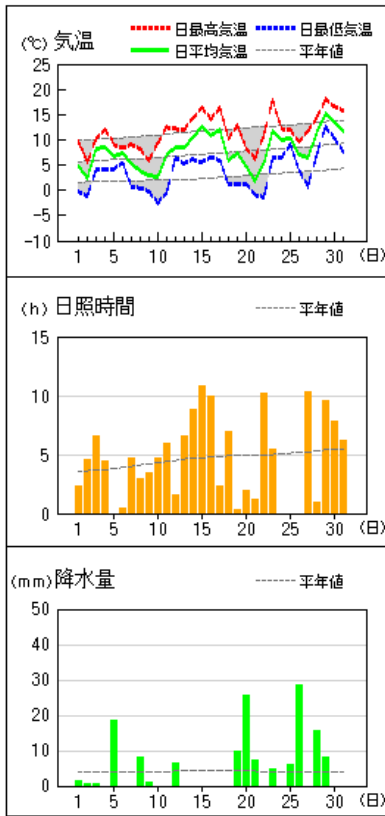
観測要素		地点	松 江			浜 田			西 郷		
			本年	平年	平年差(比) 階級区分	本年	平年	平年差(比) 階級区分	本年	平年	平年差(比) 階級区分
気温(°C)	平均気温	上旬	6.1	6.8	-0.7 低い	6.7	7.9	-1.2 低い	5.3	6.1	-0.8 低い
		中旬	9.0	8.0	1.0 高い	10.1	9.1	1.0 高い	8.8	7.3	1.5 高い
		下旬	10.7	9.3	1.4 高い	11.8	10.0	1.8 高い	9.5	8.4	1.1 高い
		月	8.7	8.0	0.7 高い	9.6	9.0	0.6 高い	7.9	7.3	0.6 高い
	最高気温の平均	上旬	9.8	11.4	-1.6 低い	10.4	11.9	-1.5 低い	8.8	10.3	-1.5 低い
		中旬	14.5	13.3	1.2 高い	14.2	13.7	0.5 平年並	13.0	12.0	1.0 高い
		下旬	14.5	14.4	0.1 平年並	15.6	14.4	1.2 高い	13.2	12.9	0.3 平年並
		月	13.0	13.1	-0.1 平年並	13.5	13.3	0.2 平年並	11.7	11.7	0.0 平年並
	最低気温の平均	上旬	3.0	2.8	0.2 平年並	3.6	3.9	-0.3 平年並	1.5	1.9	-0.4 平年並
		中旬	4.3	3.2	1.1 高い	5.9	4.5	1.4 高い	3.9	2.3	1.6 高い
		下旬	7.1	4.7	2.4 かなり高い	8.5	5.6	2.9 かなり高い	5.6	3.6	2.0 高い
		月	4.9	3.6	1.3 かなり高い	6.1	4.7	1.4 かなり高い	3.8	2.7	1.1 高い
降水量(mm)	上旬	37.0	45.3	82% 平年並	34.5	42.2	82% 平年並	30.0	39.1	77% 平年並	
	中旬	26.0	43.5	60% 少ない	26.5	37.2	71% 平年並	42.0	43.6	96% 平年並	
	下旬	57.5	45.2	127% 多い	84.5	42.6	198% かなり多い	70.5	42.3	167% 多い	
	月	120.5	134.0	90% 平年並	145.5	122.1	119% 多い	142.5	125.0	114% 多い	
日照時間(h)	上旬	38.9	36.8	106% 平年並	39.0	39.3	99% 平年並	34.3	37.0	93% 少ない	
	中旬	66.5	48.8	136% かなり多い	62.0	51.0	122% 多い	55.1	49.1	112% 多い	
	下旬	43.3	55.0	79% 少ない	40.2	56.8	71% 少ない	51.8	56.0	93% 平年並	
	月	148.7	140.5	106% 平年並	141.2	147.0	96% 平年並	141.2	142.1	99% 平年並	

※解説用階級区分（階級区分）の「低い（少ない）」「平年並」「高い（多い）」のそれぞれの出現率は同じ。また、出現率10%の範囲を「かなり」と表し、補足的に用いる。

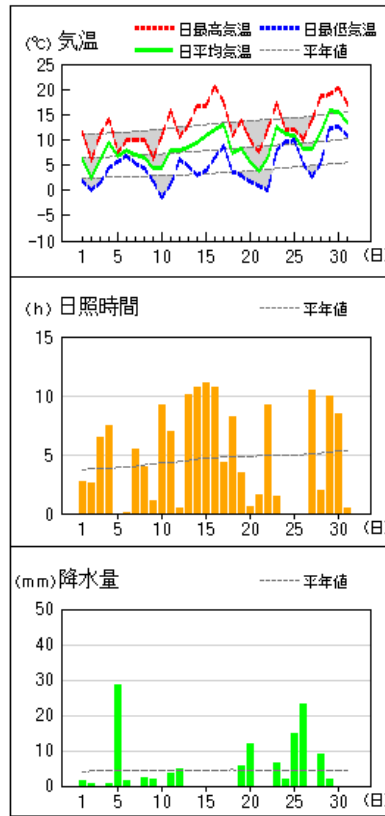
※平均気温は平年差（°C）、降水量と日照時間は平年比（%）

# 気象経過図

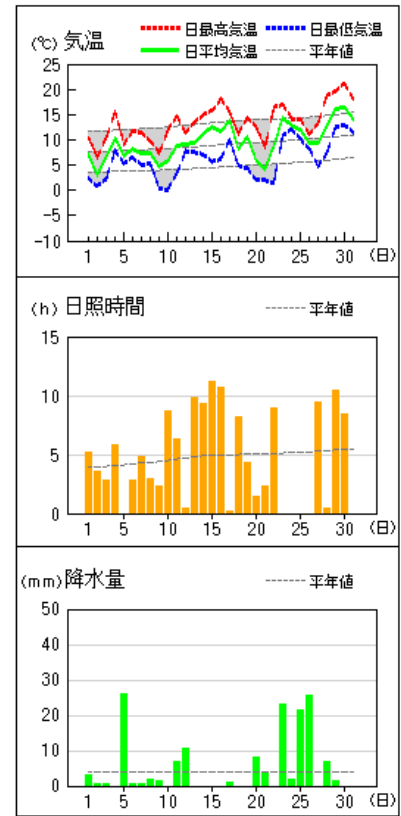
西郷



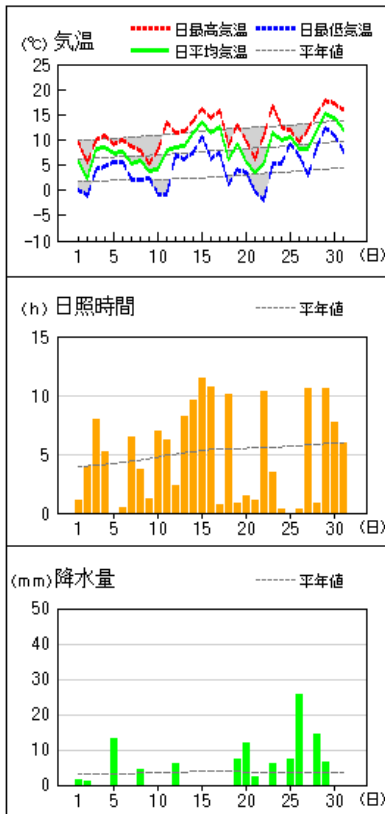
松江



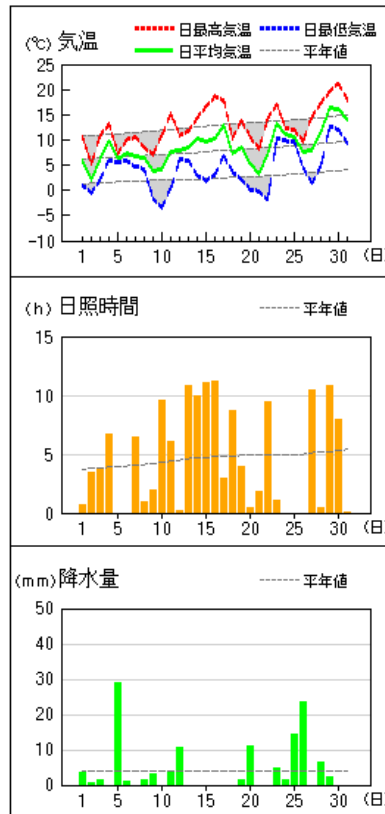
浜田



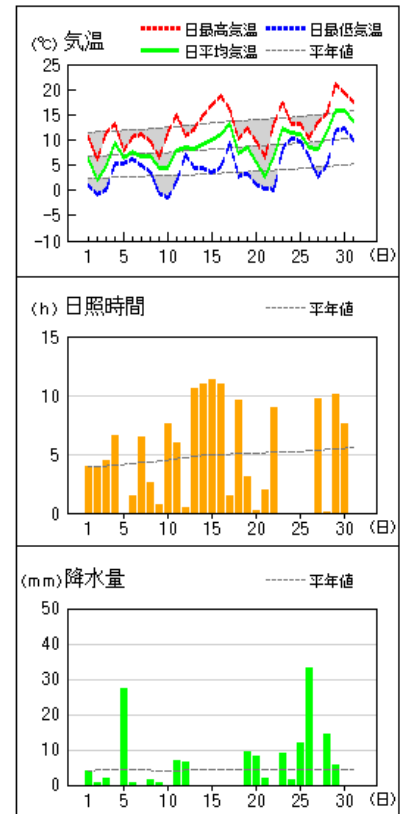
海士



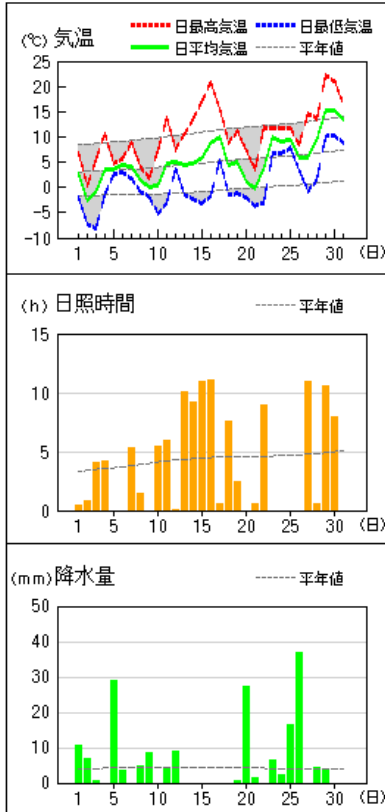
出雲



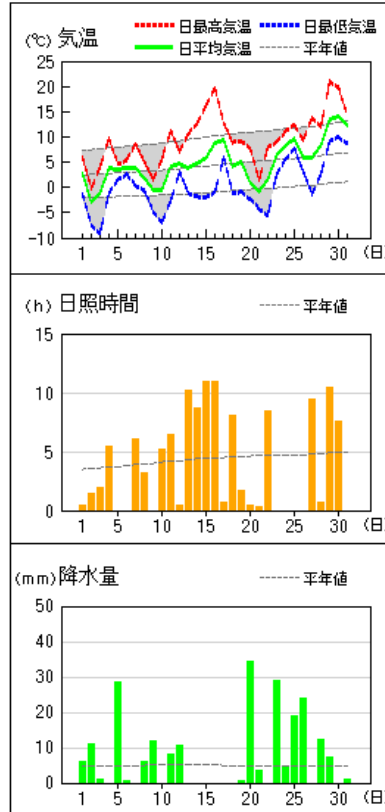
大田



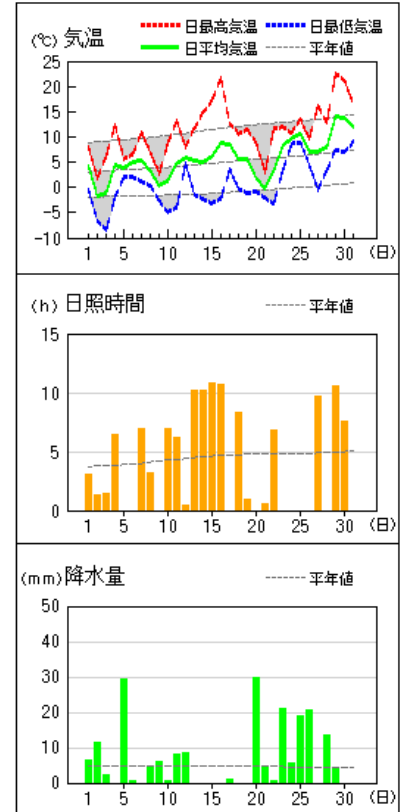
横田



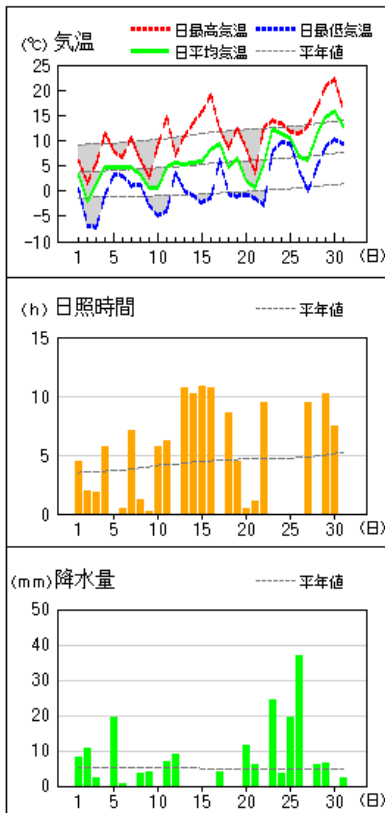
赤名



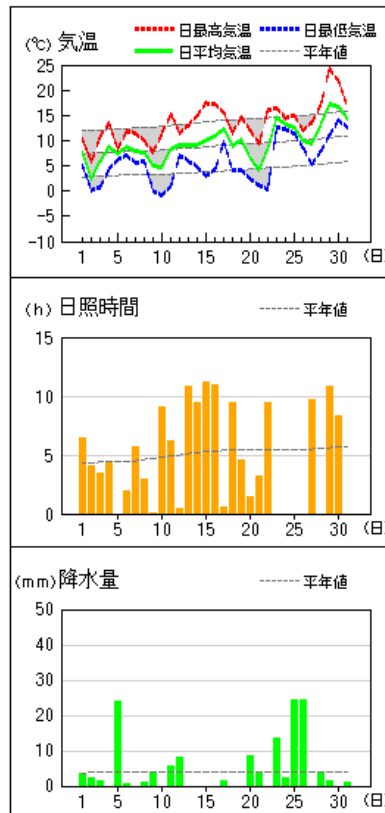
瑞穂



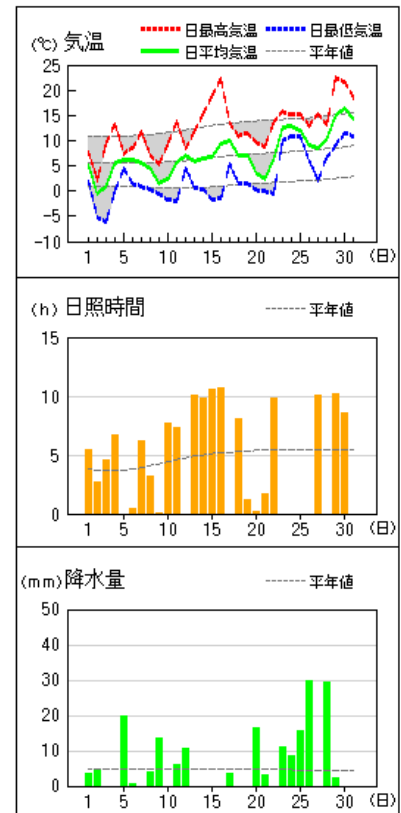
弥栄



益田

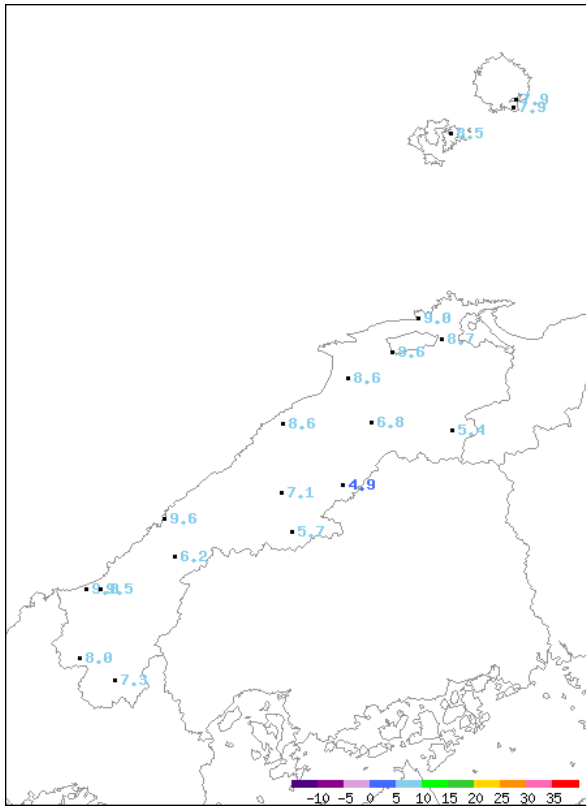


吉賀

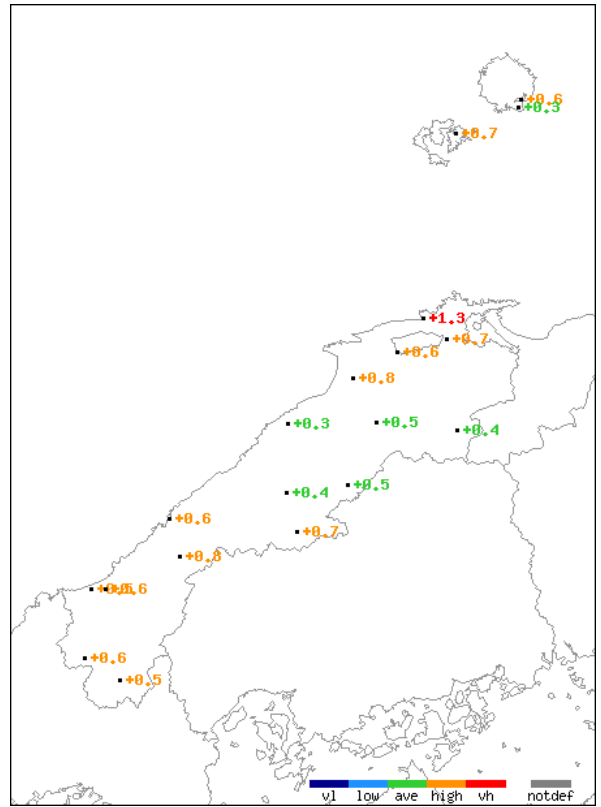


# 气象分布图

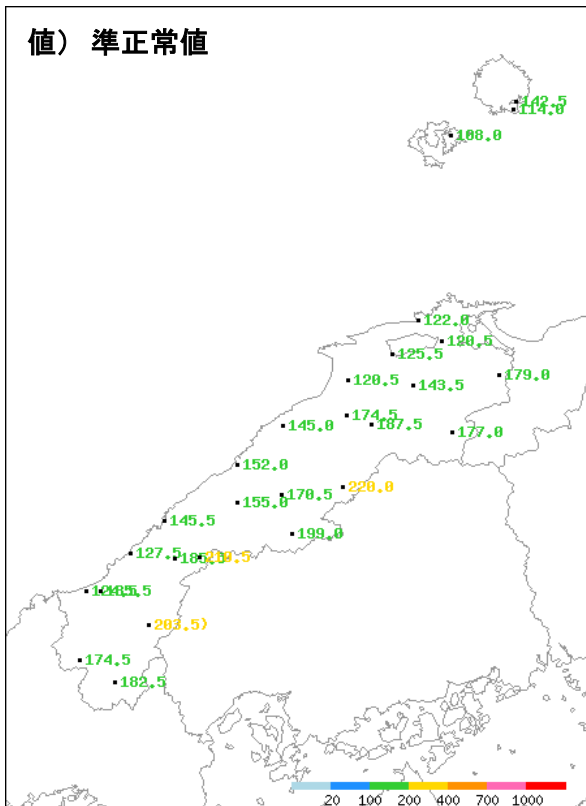
## 月平均气温 (°C)



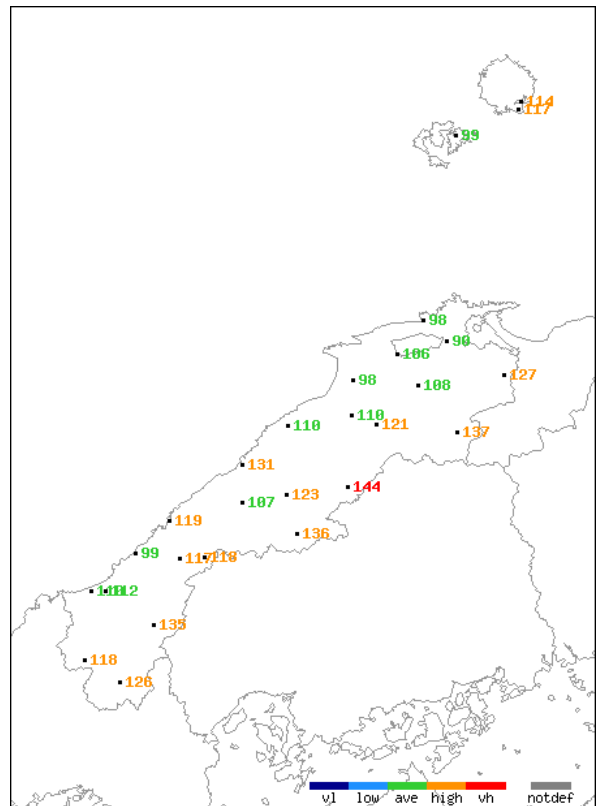
## 月平均气温平年差 (°C)



## 月降水量 (mm)

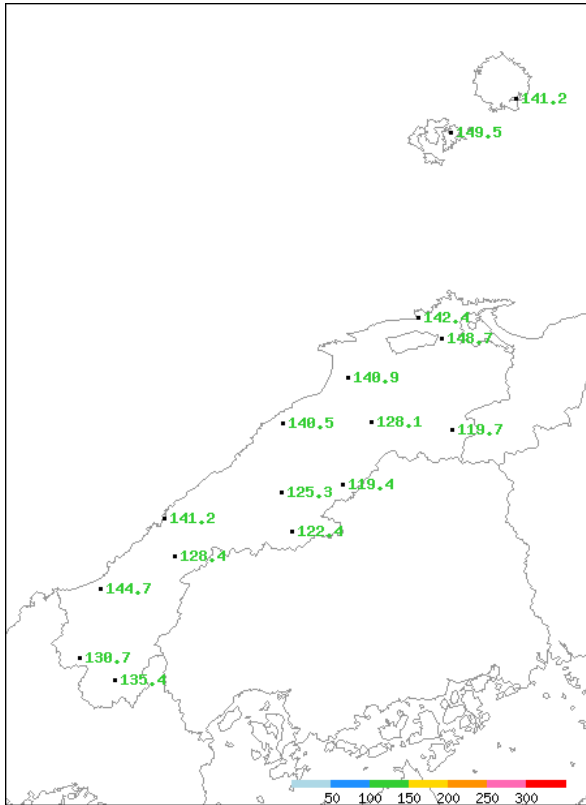


## 月降水量平年比 (%)

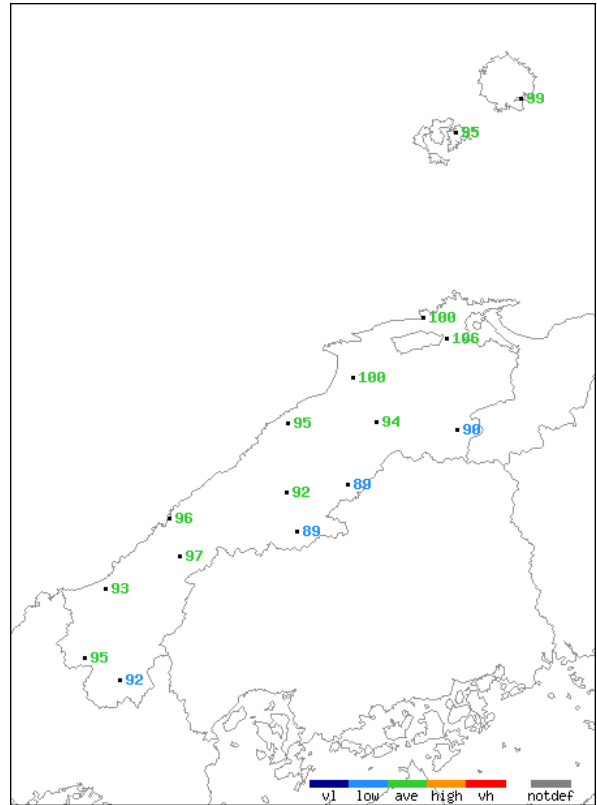


值) 準正常値

月日照時間 (h)



月日照時間平年比 (%)





# 特別警報・警報・注意報発表状況

●：発表 ◇：特別警報から警報 ▼：特別警報から注意報 ▼：警報から注意報 ○：継続 解：解除  
 浸：浸水基準 土：土砂基準 土浸：土砂、浸水 斜体字：発表 下線：特別警報から警報

発表時刻	警報・注意報	松江市	安来市	出雲市	雲南市	奥出雲町	飯南町	大田市	川本町	美郷町	邑南町	浜田市	江津市	益田市	津和野町	吉賀町	海士町	西ノ島町	知夫村	隠岐の島町
3月1日 04時18分	強風注意報	●	●	●	●	●	●	●	●	●	●	●	●	●	●	●	●	●	●	●
3月1日 09時14分	強風注意報	○	○	○	○	○	○	○	○	○	○	○	○	○	○	○	○	○	○	○
	波浪注意報	●		●				●				●	●	●			●	●	●	●
3月1日 15時42分	風雪注意報	●	●	●	●	●	●	●	●	●	●	●	●	●	●	●	●	●	●	●
	強風注意報	解	解	解	解	解	解	解	解	解	解	解	解	解	解	解	解	解	解	解
3月1日 23時17分	波浪注意報	○		○				○				○	○	○			○	○	○	○
	風雪注意報	解	解	解	解	解	解	解	解	解	解	解	解	解	解	解	解	解	解	解
3月2日 15時51分	強風注意報	●	●	●	●	●	●	●	●	●	●	●	●	●	●	●	●	●	●	●
	波浪注意報	○		○				○				○	○	○			○	○	○	○
3月2日 21時32分	雷注意報	●	●	●	●	●	●	●	●	●	●	●	●	●	●	●	●	●	●	●
	強風注意報	○	○	○	○	○	○	○	○	○	○	○	○	○	○	○	○	○	○	○
3月3日 04時43分	波浪注意報	○		○				○				○	○	○			○	○	○	○
	雷注意報	○	○	○	○	○	○	○	○	○	○	○	○	○	○	○	○	○	○	○
3月3日 16時12分	強風注意報	解	解	解	解	解	解	解	解	解	解	解	解	解	解	解	解	解	解	解
	波浪注意報	解		解				解				解	解	解			○	○	○	○
3月3日 20時42分	雷注意報	○	○	○	○	○	○	○	○	○	○	○	○	○	○	○	○	○	○	○
	波浪注意報																解	解	解	解
3月4日 00時12分	雷注意報	○	○	○	○	○	○	○	○	○	○	○	○	○	○	○	○	○	○	○
	強風注意報																●	●	●	●
3月4日 04時30分	雷注意報	解	解	解	解	解	解	解	解	解	解	解	解	解	解	解	解	解	解	解
	強風注意報																解	解	解	解
3月5日 10時08分	強風注意報	●	●	●	●	●	●	●				●	●	●			●	●	●	●
3月5日 15時43分	強風注意報	○	○	○	○	○	○	○				○	○	○			○	○	○	○
	波浪注意報	●		●				●				●	●	●			●	●	●	●
3月6日 04時20分	強風注意報	○	○	○	○	○	○	○				○	○	○			○	○	○	○
	波浪注意報	○		○				○				○	○	○			○	○	○	○
3月6日 10時12分	強風注意報	○	○	○	○	○	○	○				○	○	○			○	○	○	○
	波浪注意報	○		○				○				○	○	○			○	○	○	○
3月6日 14時47分	強風注意報	解	解	解	解	解	解	解				解	解	解			解	解	解	解
	波浪注意報	○		○				○				○	○	○			○	○	○	○
3月7日 04時08分	波浪注意報	解		解				解				解	解	解			解	解	解	解
3月7日 15時52分	雷注意報	●	●	●	●	●	●	●	●	●	●	●	●	●	●	●	●	●	●	●
3月8日 04時34分	雷注意報	○	○	○	○	○	○	○	○	○	○	○	○	○	○	○	○	○	○	○
	強風注意報	●	●	●	●	●	●										●	●	●	●
3月8日 10時12分	波浪注意報	●		●				●				●	●	●			●	●	●	●
	雷注意報	解	解	解	解	解	解	解	解	解	解	解	解	解	解	解	○	○	○	○
3月8日 16時12分	強風注意報	○	○	○	○	○	○										○	○	○	○
	波浪注意報	○		○				○				○	○	○			○	○	○	○
3月8日 21時12分	風雪注意報	●	●	●	●	●	●										●	●	●	●
	雷注意報	○	○	○	○	○	○	○	○	○	○	○	○	○	○	○	○	○	○	○
3月9日 04時22分	強風注意報	解	解	解	解	解	解										解	解	解	解
	波浪注意報	○		○				○				○	○	○			○	○	○	○
3月9日 10時17分	風雪注意報																解	解	解	解
	雷注意報	○	○	○	○	○	○	○	○	○	○	○	○	○	○	○	○	○	○	○
3月9日 11時38分	波浪注意報	○		○				○				○	○	○			○	○	○	○
	雷注意報	解	解	解	解	解	解	解	解	解	解	解	解	解	解	解	解	解	解	解
3月9日 22時32分	波浪注意報	○		○				○				○	○	○			○	○	○	○

発表時刻	警報・注意報	松江市	安来市	出雲市	雲南市	奥出雲町	飯南町	大田市	川本町	美郷町	邑南町	浜田市	江津市	益田市	津和野町	吉賀町	海士町	西ノ島町	知夫村	隠岐の島町	
3月10日 04時14分	波浪注意報																解	解	解	解	
	乾燥注意報	●	●	●	●	●	●														
3月10日 10時11分	乾燥注意報	○	○	○	○	○	○														
	霜注意報	●	●	●	●	●	●	●	●	●	●	●	●	●	●	●	●	●	●	●	●
3月11日 07時03分	乾燥注意報	○	○	○	○	○	○														
	霜注意報	解	解	解	解	解	解	解	解	解	解	解	解	解	解	解	解	解	解	解	
3月11日 19時52分	乾燥注意報	解	解	解	解	解	解														
3月12日 10時08分	雷注意報	●	●	●	●	●	●	●	●	●	●	●	●	●	●	●	●	●	●	●	●
	雷注意報	解	解	解	解	解	解	解	解	解	解	解	解	解	解	解	解	解	解	解	解
3月12日 23時52分	波浪注意報	●		●				●				●	●	●			●	●	●	●	●
	霜注意報	●	●	●	●	●	●	●	●	●	●	●	●	●	●	●					
3月13日 10時12分	波浪注意報	解		解				解				解	解	解			解	解	解	解	解
	霜注意報	●	●	●	●	●	●	●	●	●	●	●	●	●	●	●					
3月14日 03時17分	雷注意報																●	●	●	●	●
	霜注意報	○	○	○	○	○	○	○	○	○	○	○	○	○	○	○					
3月14日 05時40分	雷注意報																解	解	解	解	解
	乾燥注意報	●	●	●	●	●	●														
3月14日 07時04分	霜注意報	○	○	○	○	○	○	○	○	○	○	○	○	○	○	○					
	乾燥注意報	○	○	○	○	○	○														
3月14日 10時09分	霜注意報	●	●	●	●	●	●	●	●	●	●	●	●	●	●	●					
	乾燥注意報	○	○	○	○	○	○	○	○	○	○	○	○	○	○	○					
3月15日 04時10分	強風注意報																●	●	●	●	●
	乾燥注意報	○	○	○	○	○	○	○	○	○	○	○	○	○	○	○	○	○	○	○	○
3月15日 07時04分	霜注意報	○	○	○	○	○	○	○	○	○	○	○	○	○	○	○					
	強風注意報																○	○	○	○	○
3月15日 10時10分	乾燥注意報	○	○	○	○	○	○	○	○	○	○	○	○	○	○	○	○	○	○	○	○
	霜注意報	●	●	●	●	●	●	●	●	●	●	●	●	●	●	●					
3月15日 13時18分	強風注意報	●	●	●													○	○	○	○	○
	乾燥注意報	○	○	○	○	○	○	○	○	○	○	○	○	○	○	○	○	○	○	○	○
3月15日 15時50分	霜注意報	○	○	○	○	○	○	○	○	○	○	○	○	○	○	○					
	乾燥注意報	○	○	○	○	○	○	○	○	○	○	○	○	○	○	○	○	○	○	○	○
3月15日 17時46分	霜注意報	○	○	○	○	○	○	○	○	○	○	○	○	○	○	○					
	強風注意報	解	解	解													解	解	解	解	解
3月16日 07時03分	乾燥注意報	○	○	○	○	○	○	○	○	○	○	○	○	○	○	○	○	○	○	○	○
	霜注意報	解	解	解	解	解	解	解	解	解	解	解	解	解	解						
3月16日 10時18分	乾燥注意報	○	○	○	○	○	○	○	○	○	○	○	○	○	○	○	○	○	○	○	○
	霜注意報	●	●	●	●	●	●	●	●	●	●	●	●	●	●	●					
3月16日 21時05分	乾燥注意報	解	解	解	解	解	解	解	解	解	解	解	解	解	解	解	解	解	解	解	解
	霜注意報	○	○	○	○	○	○	○	○	○	○	○	○	○	○	○					
3月17日 06時53分	強風注意報																●	●	●	●	●
	霜注意報	解	解	解	解	解	解	解	解	解	解	解	解	解	解	解					
3月17日 10時38分	強風注意報	●	●	●													○	○	○	○	○
3月17日 16時07分	強風注意報	解	解	解													解	解	解	解	解
	波浪注意報																●	●	●	●	●
3月17日 20時12分	波浪注意報	●		●				●				●	●	●			○	○	○	○	○
3月18日 10時06分	波浪注意報	○		○				○				○	○	○			○	○	○	○	○
	霜注意報	●	●	●	●	●	●	●	●	●	●	●	●	●	●	●	●	●	●	●	●
3月18日 14時44分	波浪注意報	解		解				解				解	解	解			○	○	○	○	○
	霜注意報	○	○	○	○	○	○	○	○	○	○	○	○	○	○	○	○	○	○	○	○
3月18日 16時10分	波浪注意報																解	解	解	解	解
	霜注意報	○	○	○	○	○	○	○	○	○	○	○	○	○	○	○	○	○	○	○	○

発表時刻	警報・注意報	松江市	安来市	出雲市	雲南市	奥出雲町	飯南町	大田市	川本町	美郷町	邑南町	浜田市	江津市	益田市	津和野町	吉賀町	海士町	西ノ島町	知夫村	隠岐の島町
3月19日 07時04分	雷注意報	●	●	●	●	●	●	●	●	●	●	●	●	●	●	●	●	●	●	●
	霜注意報	解	解	解	解	解	解	解	解	解	解	解	解	解	解	解	解	解	解	解
3月19日 11時20分	雷注意報	○	○	○	○	○	○	○	○	○	○	○	○	○	○	○	○	○	○	○
	強風注意報							●	●	●	●	●	●	●	●					
3月19日 15時23分	雷注意報	○	○	○	○	○	○	○	○	○	○	○	○	○	○	○	○	○	○	○
	強風注意報	●	●	●	●	●	●	○	○	○	○	○	○	○	○	○	●	●	●	●
	波浪注意報	●		●				●				●	●	●			●	●	●	●
3月19日 20時32分	大雪注意報											●		●						
	雷注意報	○	○	○	○	○	○	○	○	○	○	○	○	○	○	○	○	○	○	○
	強風注意報	○	○	○	○	○	○	○	○	○	○	○	○	○	○	○	○	○	○	○
	波浪注意報	○		○				○				○	○	○			○	○	○	○
3月20日 03時50分	大雪注意報											○		○						
	風雪注意報	●	●	●	●	●	●	●	●	●	●	●	●	●	●	●	●	●	●	●
	雷注意報	○	○	○	○	○	○	○	○	○	○	○	○	○	○	○	○	○	○	○
	強風注意報	解	解	解	解	解	解	解	解	解	解	解	解	解	解	解	解	解	解	解
	波浪注意報	○		○				○				○	○	○			○	○	○	○
3月20日 10時18分	大雪注意報											○		○						
	風雪注意報	○	○	○	○	○	○	○	○	○	○	○	○	○	○	○	○	○	○	○
	雷注意報	○	○	○	○	○	○	○	○	○	○	○	○	○	○	○	○	○	○	○
	波浪注意報	○		○				○				○	○	○			○	○	○	○
	着雪注意報											○		○						
3月20日 16時09分	大雪注意報											解		解						
	風雪注意報	○	○	○	○	○	○	○	○	○	○	○	○	○	○	○	○	○	○	○
	雷注意報	○	○	○	○	○	○	○	○	○	○	○	○	○	○	○	○	○	○	○
	波浪注意報	○		○				○				○	○	○			○	○	○	○
	着雪注意報											解		解						
3月20日 17時52分	風雪注意報	○	○	○	○	○	○	解	解	解	解	解	解	解	解	解	○	○	○	○
	雷注意報	○	○	○	○	○	○	○	○	○	○	○	○	○	○	○	○	○	○	○
	波浪注意報	○		○				○				○	○	○			○	○	○	○
3月20日 20時11分	風雪注意報	解	解	解	解	解	解										解	解	解	解
	雷注意報	○	○	○	○	○	○	○	○	○	○	○	○	○	○	○	○	○	○	○
	波浪注意報	○		○				○				○	○	○			○	○	○	○
3月21日 04時18分	雷注意報	○	○	○	○	○	○	○	○	○	○	○	○	○	○	○	○	○	○	○
	波浪注意報	解		解				解				解	解	解			○	○	○	○
3月21日 09時20分	雷注意報	○	○	○	○	○	○	○	○	○	○	○	○	○	○	○	○	○	○	○
	波浪注意報																解	解	解	解
3月21日 15時43分	雷注意報	○	○	○	○	○	○	○	○	○	○	○	○	○	○	○	○	○	○	○
	霜注意報	○	○	○	○	○	○	○	○	○	○	○	○	○	○	○	○	○	○	○
3月21日 20時20分	雷注意報	解	解	解	解	解	解	解	解	解	解	解	解	解	解	解	解	解	解	解
	霜注意報	○	○	○	○	○	○	○	○	○	○	○	○	○	○	○	○	○	○	○
3月22日 00時30分	濃霧注意報	●	●	●	●	●	●	●	●	●	●	●	●	●	●	●				
	霜注意報	○	○	○	○	○	○	○	○	○	○	○	○	○	○	○	○	○	○	○
3月22日 07時04分	濃霧注意報	○	○	○	○	○	○	○	○	○	○	○	○	○	○	○				
	霜注意報	解	解	解	解	解	解	解	解	解	解	解	解	解	解	解	解	解	解	解
3月22日 10時11分	濃霧注意報	解	解	解	解	解	解	解	解	解	解	解	解	解	解	解	解	解	解	解
3月22日 15時45分	強風注意報	●	●	●	●	●	●	●	●	●	●	●	●	●	●	●	●	●	●	●
	波浪注意報																●	●	●	●
3月23日 07時16分	雷注意報	●	●	●	●	●	●	●	●	●	●	●	●	●	●	●	●	●	●	●
	強風注意報	○	○	○	○	○	○	○	○	○	○	○	○	○	○	○	○	○	○	○
	波浪注意報																○	○	○	○
3月23日 10時12分	雷注意報	解	解	解	解	解	解	解	解	解	解	解	解	解	解	解	解	解	解	解
	強風注意報	解	解	解	解	解	解	解	解	解	解	解	解	解	解	解	解	解	解	解
	波浪注意報																解	解	解	解
3月24日 01時13分	濃霧注意報	●	●	●	●	●	●													
3月24日 06時46分	濃霧注意報	解	解	解	解	解	解													

発表時刻	警報・注意報	松江市	安来市	出雲市	雲南市	奥出雲町	飯南町	大田市	川本町	美郷町	邑南町	浜田市	江津市	益田市	津和野町	吉賀町	海士町	西ノ島町	知夫村	隠岐の島町
3月25日 11時04分	強風注意報	●	●	●				●				●	●	●			●	●	●	●
3月25日 16時05分	雷注意報							●	●	●	●	●	●	●	●	●				
	強風注意報	○	○	○				○				○	○	○			○	○	○	○
3月25日 20時06分	波浪注意報	●		●				●				●	●	●			●	●	●	●
	雷注意報	●	●	●	●	●	●	○	○	○	○	○	○	○	○	○				
3月25日 22時13分	強風注意報	○	○	○				○				○	○	○			○	○	○	○
	波浪注意報	○		○				○				○	○	○			○	○	○	○
	大雨注意報														解					
	雷注意報	○	○	○	○	○	○	○	○	○	○	○	○	○	○	○				
3月26日 00時35分	強風注意報	○	○	○				○				○	○	○			○	○	○	○
	波浪注意報	○	○	○				○				○	○	○			○	○	○	○
	雷注意報	○	○	○	○	○	○	○	○	○	○	○	○	○	○	○				
3月26日 04時23分	雷注意報	○	○	○	○	○	○	○	○	○	○	○	○	○	○	○				
	強風注意報	○	○	○				○	●	●	●	○	○	○	○	○	○	○	○	○
3月26日 04時58分	波浪注意報	○		○				○				○	○	○			○	○	○	○
	大雨注意報			●																
	雷注意報	○	○	○	○	○	○	○	○	○	○	○	○	○	○	○				
	強風注意報	○	○	○				○	○	○	○	○	○	○	○	○	○	○	○	○
3月26日 07時40分	波浪注意報	○		○				○				○	○	○			○	○	○	○
	大雨注意報			解																
	雷注意報	○	○	○	○	○	○	○	○	○	○	○	○	○	○	○				
3月26日 10時10分	強風注意報	○	○	○				○	○	○	○	○	○	○	○	○	○	○	○	○
	波浪注意報	○	○	○				○				○	○	○			○	○	○	○
	雷注意報	○	○	○	○	○	○	○	○	○	○	○	○	○	○	○	○	○	○	○
	霜注意報	●	●	●	●	●	●	●	●	●	●	●	●	●	●	●	●	●	●	●
3月26日 17時52分	強風注意報	解	解	解				解	解	解	解	解	解	解	解	解	解	解	解	解
	波浪注意報	○	○	○				○				○	○	○			○	○	○	○
3月27日 04時04分	霜注意報	○	○	○	○	○	○	○	○	○	○	○	○	○	○	○	○	○	○	○
	波浪注意報	解		解				解				解	解	解			解	解	解	解
3月27日 06時24分	濃霧注意報	●	●	●	●	●	●	●	●	●	●	●	●	●	●	●				
	霜注意報	○	○	○	○	○	○	○	○	○	○	○	○	○	○	○	○	○	○	○
3月27日 07時03分	濃霧注意報	○	○	○	○	○	○	○	○	○	○	○	○	○	○	○				
	霜注意報	解	解	解	解	解	解	解	解	解	解	解	解	解	解	解	解	解	解	解
3月27日 10時12分	濃霧注意報	解	解	解	解	解	解	解	解	解	解	解	解	解	解	解				
3月28日 04時11分	強風注意報													●	●	●				
3月28日 10時11分	強風注意報	●	●	●	●	●	●	●	●	●	●	●	●	○	○	○	●	●	●	●
3月29日 05時52分	強風注意報	解	解	解	解	解	解	解	解	解	解	解	解	解	解	解	解	解	解	解
3月29日 10時10分	強風注意報	●	●	●	●	●	●	●	●	●	●	●	●	●	●	●	●	●	●	●
	波浪注意報	●		●				●				●	●	●			●	●	●	●
3月30日 04時15分	強風注意報	○	○	○	○	○	○	○	○	○	○	○	○	○	○	○	○	○	○	○
	波浪注意報	○	○	○				○				○	○	○			○	○	○	○
3月30日 07時38分	強風注意報	解	解	解	解	解	解	解	解	解	解	解	解	解	解	解	解	解	解	解
	波浪注意報	解		解				解				解	解	解			解	解	解	解
3月30日 13時20分	雷注意報	●	●	●	●	●											●	●	●	●
3月30日 16時10分	雷注意報	○	○	○	○	○	○	●	●	●	●	●	●	●	●	●	○	○	○	○
3月30日 23時06分	雷注意報	○	○	○	○	○	○	○	○	○	○	○	○	○	○	○	解	解	解	解
	強風注意報																●	●	●	●
3月31日 03時10分	雷注意報	解	解	解	解	解	解	解	解	解	解	解	解	解	解	解				
	強風注意報																解	解	解	解

## 気象情報等発表状況

### 1 気象情報

情報名	発表日時	
	日	時分
突風と降ひょう及び落雷に関する島根県気象情報 第1号	3月7日	05時07分
突風と降ひょう及び落雷に関する島根県気象情報 第2号	3月7日	16時03分
突風と降ひょう及び落雷に関する島根県気象情報 第3号	3月8日	05時14分
降ひょうと落雷に関する島根県気象情報 第1号	3月11日	15時45分
降ひょうと落雷に関する島根県気象情報 第2号	3月12日	05時05分
降ひょうと落雷に関する島根県気象情報 第3号	3月12日	15時59分
風雪と降ひょう及び落雷に関する島根県気象情報 第1号	3月18日	16時31分
風雪と降ひょう及び落雷に関する島根県気象情報 第2号	3月19日	05時46分
風雪と大雪及び降ひょうに関する島根県気象情報 第3号	3月19日	16時26分
風雪と大雪及び降ひょうに関する島根県気象情報 第4号	3月20日	05時47分
高波と大雪及び降ひょうに関する島根県気象情報 第5号	3月20日	11時51分
高波と大雪及び降ひょうに関する島根県気象情報 第6号	3月20日	17時04分
黄砂に関する島根県気象情報 第1号	3月28日	11時05分

### 2 竜巻注意情報

情報名	発表日時	
	日	時分
島根県竜巻注意情報 第1号	3月19日	22時43分

「顕著な大雨に関する島根県気象情報」、「記録的短時間大雨情報」、「土砂災害警戒情報」、「指定河川洪水予報」、「潮位情報」は発表していません。

### 松江・浜田・西郷の観測値の極値更新（3月としての値第1位）

当該事項なし

### 地域気象観測所観測値の極値更新（3月としての値第1位）

地点名	要素名	値	起日	従来極値	統計開始
匹見	日最大10分間降水量	7.5 mm	25日	6.5 mm	2009年3月
吉賀	日最低気温の低い方から	-6.2 °C	3日	-5.3 °C	2007年3月
吉賀	日最大10分間降水量	6.0 mm	26日	5.5 mm	2009年3月
吉賀	日最大瞬間風速・風向	ENE 27.5 m/s	20日	NE 25.4 m/s	2009年3月

## 気象災害

2024/3/1～3/2

災害名	その他(雪害)			
発生地域名	西部 局部地域			
気象概況	日本付近は西高東低の気圧配置となり、中国地方の上空約1500メートルには、氷点下12度以下の寒気が流れ込み、島根県では山沿いを中心に雪が降った。			
期間中の極値	観測項目	観測値	起時・期間	観測地点
	最深積雪	14cm	3月2日	瑞穂
	積雪差日計0-24	14cm	3月2日	瑞穂
被害状況	【災害概況】 ○鉄道 JR西日本によると、2日は山口線東青原駅～石見横田駅の線路に、雪の重みで竹が倒れており、宮野駅～益田駅間で運転を見合わせた。この影響で7本が運休。			

2024/3/19～3/21

災害名	落雷害 海上波浪害 強風害 積雪害			
発生地域名	東部 西部 隠岐 局部地域			
気象概況	中国地方の上空約5500メートルには、氷点下36度以下の寒気が流れ込んだため、島根県では大気の状態が非常に不安定となり、活発な積乱雲が発生した。また、西高東低の気圧配置で気圧の傾きが大きくなったため、強風となり、海上ではしけとなった。			
期間中の極値	観測項目	観測値	起時・期間	観測地点
	最低海面気圧	1005.7hPa	3月20日 05時22分	西郷
	最大風向・風速	西 14.5m/s	3月20日 07時48分	浜田
	最大風向・風速	北西 19.7m/s	3月20日 08時32分	高津
	最大瞬間風向・風速	北 23.0m/s	3月20日 08時48分	西郷
	最大瞬間風向・風速	東北東 27.5m/s	3月20日 11時48分	吉賀
	最大1時間降水量	8.5mm	3月20日 06時34分まで	西郷
	最大1時間降水量	11.5mm	3月20日 10時48分まで	赤名
	最大10分間降水量	4.0mm	3月20日 05時47分まで	西郷
	最深積雪	14cm	3月21日	赤名
	積雪差日計0-24	16cm	3月20日	赤名
	日最高気温・平年差	14.5℃ (+0.6℃)	3月19日 10時33分	浜田
	日最高気温・平年差	15.0℃ (+1.3℃)	3月19日 15時35分	高津
	最大波高	(速報値)9.0m	3月20日10時	浜田
有義波高	(速報値)5.6m	3月20日08時	浜田	
被害状況	【災害概況】 ○停電 落雷、倒木、風雨による設備故障のため、江津市、大田市、隠岐の島町、西ノ島町、海士町、知夫村の延べ約14980戸で停電が発生した。 ○鉄道 JR西日本によると、20日は山陰線、木次線は強風の影響で12本が部分運休、17本が遅延した。21日は木次線は雪の影響で2本が部分運休した。 ○航空機 日本航空によると、20日は出雲空港周辺の強風の影響で折返し便を含めて欠航(8便)。 ○船舶 隠岐汽船によると、20日は海上がしけとなり、欠航(8便)。			

2024/3/25～3/26

災害名	落雷害			
発生地域名	西部 局部地域			
気象概況	前線に向かって南から暖かく湿った空気が流れ込み、大気の状態が不安定となったため、活発な積乱雲が発生した。			
期間中の極値	観測項目	観測値	起時・期間	観測地点
	最大風向・風速	北東 10.6m/s	3月26日 09時44分	浜田
	最大風向・風速	東北東 10.7m/s	3月26日 11時47分	吉賀
	最大瞬間風向・風速	北東 18.5m/s	3月26日 09時35分	浜田
	最大瞬間風向・風速	北東 20.5m/s	3月26日 14時44分	吉賀
	最大1時間降水量	11.5mm	3月26日 05時02分まで	浜田
	最大1時間降水量	14.5mm	3月26日04時20分まで	吉賀
	最大10分間降水量	3.5mm	3月25日 21時43分まで	浜田
	最大10分間降水量	7.5mm	3月25日 23時58分まで	匹見
	日最高気温・平年差	14.1℃ (-0.3℃)	3月25日 13時29分	浜田
日最高気温・平年差	15.1℃ (+0.7℃)	3月25日 13時27分	吉賀	
被害状況	【災害概況】 ○停電 落雷による設備故障などのため、浜田市の約1930戸で停電が発生した。			

2024/3/28～3/29

災害名	強風害			
発生地域名	西部 局部地域			
気象概況	黄海の低気圧が発達しながら日本海西部へ進み、気圧の傾きが大きくなったため、強風となった。			
期間中の極値	観測項目	観測値	起時・期間	観測地点
	最低海面気圧	1000.7hPa	3月28日 21時02分	浜田
	最大風向・風速	南西 13.7m/s	3月29日 01時57分	浜田
	最大風向・風速	南南東 15.5m/s	3月28日 20時44分	高津
	最大瞬間風向・風速	南南東 28.7m/s	3月28日 20時30分	浜田
被害状況	【災害概況】 ○鉄道 JR西日本によると、強風と倒竹の影響で山陰線は長門市～益田間、浜田～出雲市間と山口線は青原～東青原間で5本が運休、9本が遅延した。 ○停電 風雨による設備故障のため、大田市の10戸未満で停電が発生した。			

## 情報の案内

本月報で示す「平年値」の統計期間は1991年～2020年（30年）です。

「島根県の気象」に記載されていない詳細なデータや最新のデータについては気象庁ホームページ <https://www.jma.go.jp/jma/index.html> をご覧ください。

「過去の気象データ検索」ページ <https://www.data.jma.go.jp/obd/stats/etrn/index.php> では「地点」「年月日」「データの種別」を選択することによって気温、降水量などの観測データが検索できます。検索ページには、各府県のページ設定があり「島根県」のページは次のとおりです。  
[https://www.data.jma.go.jp/obd/stats/etrn/select/prefecture.php?prec\\_no=68&lock\\_no=&year=&month=&day=&view](https://www.data.jma.go.jp/obd/stats/etrn/select/prefecture.php?prec_no=68&lock_no=&year=&month=&day=&view)

調べたい「地点」「年月日」を選択し、表示する「データの種別」を選択してください。「地点ごとの観測史上1～10位の値」を選択するとその地点の最新の極値や順位が表示されます。また平年値も検索できます。

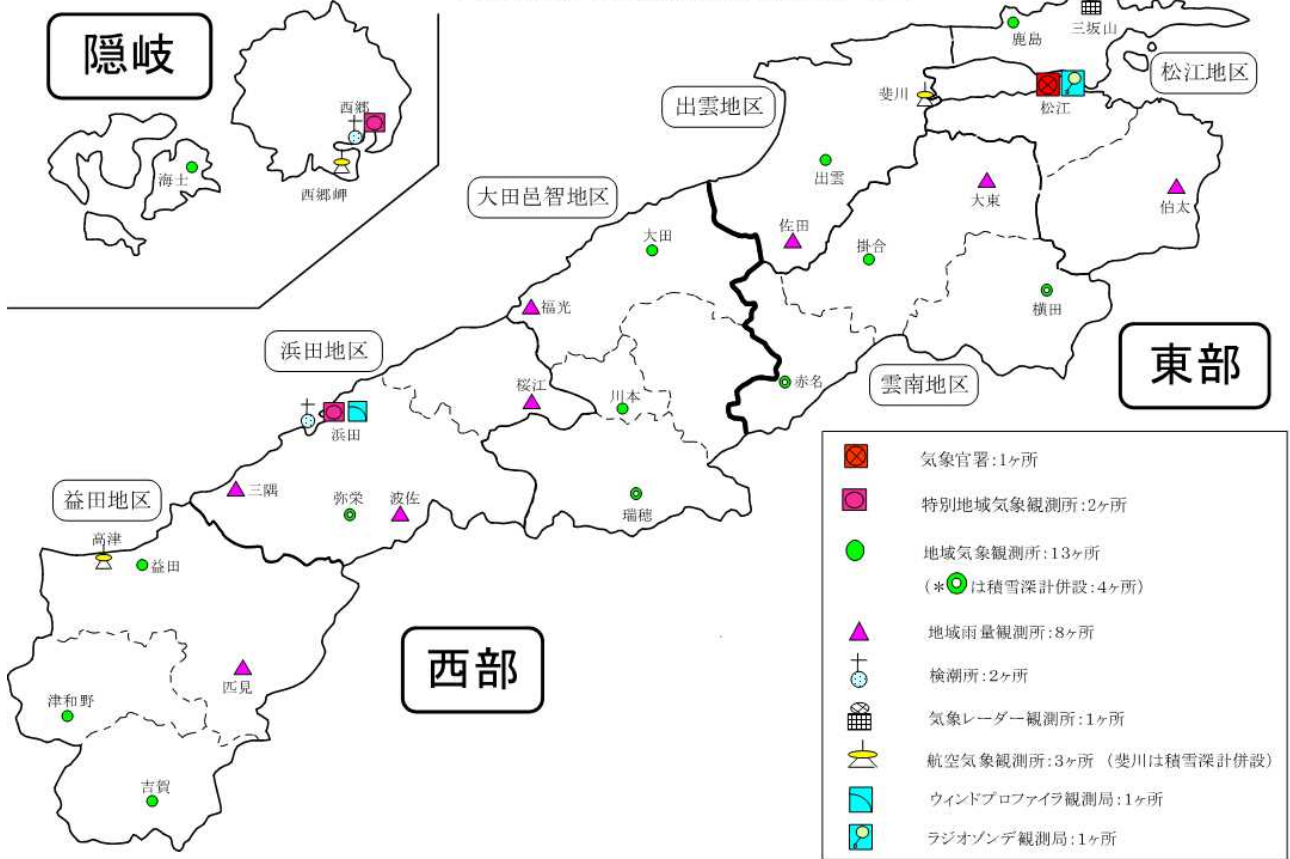
「日ごとの値」を検索すると、天気概況「昼（06:00～18:00）」及び「夜（18:00～翌日 06:00）」も表示されます（（松江）のみ）。

下記に示した「過去の気象データのダウンロード」ページは気象庁が保有する気象観測データの中から、選択した地点・項目・期間のデータを画面に表示することができます。またデータをCSVファイルとしてダウンロードすることも出来ます。

<https://www.data.jma.go.jp/gmd/risk/obsdl/index.php>

ご不明な点等がありましたら、下記までお問い合わせください。  
 お問い合わせ先：松江地方気象台 防災管理官室 電話 0852-22-3784

# 島根県内気象観測所配置図



島根県地域気象観測所（アメダス）所在地一覧表

令和5年6月15日現在

観測所	降水量	気温	湿度	日照	風向 風速	積雪	所在地	緯度	経度	海面上 の高さ
西郷	○	○	○	○	○	○	隠岐郡隠岐の島町西町大城ノ一（西郷特別地域気象観測所）	36°12.2'	133°20.0'	27m
西郷岬	○	○			○		隠岐郡隠岐の島町岬町（隠岐航空気象観測所）	36°10.7'	133°19.4'	80m
海士	○	○	○	△	○		隠岐郡海士町海士	36°05.8'	133°05.8'	3m
鹿島	○	○	○	△	○		松江市鹿島町佐陀本郷	35°31.2'	132°59.0'	3m
斐川	○	○			○	○	出雲市斐川町沖洲（出雲航空気象観測所）	35°24.8'	132°53.4'	2m
松江	○	○	○	○	○	○	松江市西津田（松江地方気象台）	35°27.4'	133°03.9'	17m
出雲	○	○	○	△	○		出雲市芦渡町	35°19.9'	132°43.8'	20m
大東	○						雲南市大東町下阿用	35°19.1'	132°57.9'	56m
伯太	○						安来市伯太町西母里	35°21.0'	133°16.4'	23m
佐田	○						出雲市佐田町大呂	35°13.3'	132°43.4'	100m
大田	○	○	○	△	○		大田市大田町大田	35°11.4'	132°29.8'	30m
掛合	○	○	○	△	○		雲南市掛合町掛合	35°11.8'	132°48.9'	215m
横田	○	○	○	△	○	○	仁多郡奥出雲町稲原	35°10.4'	133°06.2'	369m
福光	○						大田市温泉津町福光	35°04.2'	132°20.0'	8m
赤名	○	○	○	△	○	○	飯石郡飯南町下赤名	35°00.1'	132°42.7'	444m
桜江	○						江津市桜江町川戸	34°57.2'	132°20.0'	32m
川本	○	○	○	△	○		邑智郡川本町川本	34°58.6'	132°29.5'	132m
浜田	○	○	○	○	○		浜田市大辻町（浜田特別地域気象観測所）	34°53.8'	132°04.2'	19m
瑞穂	○	○	○	△	○	○	邑智郡邑南町淀原	34°51.2'	132°31.8'	327m
三隅	○						浜田市三隅町西河内	34°47.7'	131°56.9'	9m
弥栄	○	○	○	△	○	○	浜田市弥栄町長安本郷	34°46.6'	132°06.5'	380m
波佐	○						浜田市金城町波佐	34°46.8'	132°11.8'	370m
高津	○	○			○		益田市内田町（石見航空気象観測所）	34°40.5'	131°47.4'	54m
益田	○	○	○	△	○		益田市あけぼの東町	34°40.6'	131°50.6'	4m
匹見	○						益田市匹見町匹見	34°34.3'	132°01.0'	259m
津和野	○	○	○	△	○		鹿足郡津和野町森村	34°27.7'	131°46.2'	165m
吉賀	○	○	○	△	○		鹿足郡吉賀町七日市	34°23.5'	131°53.6'	250m

○：実測値 △：推計値