

令和元年7月18日から19日にかけての 梅雨前線による大雨について (愛媛県の気象速報)

この資料は速報として取り急ぎまとめたものです。そのため、後日内容の一部訂正や追加をすることがあります。

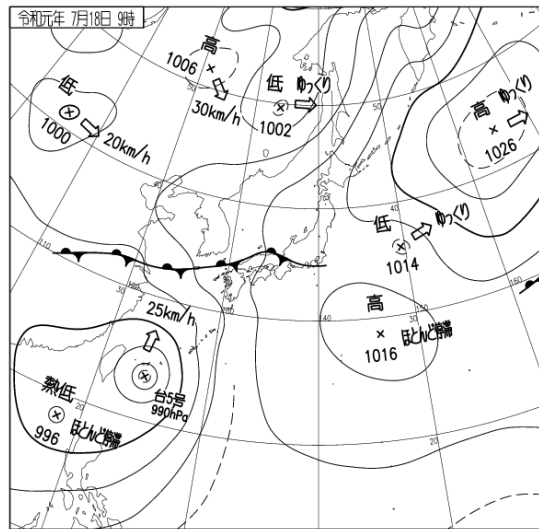
概要

愛媛県では、18日から19日にかけて、中国地方にある梅雨前線に向かって暖かく湿った空気が流れ込み、大気の状態が非常に不安定となっていたため、局地的に非常に激しい雨が降りました。


松山市では、この大雨の影響で18日夜から19日未明にかけて宮前川が溢水し、床上浸水4棟、床下浸水46棟、道路冠水のほか、土砂崩れ4か所などの被害がありました。【被害状況:23日11時現在、松山市調べ】

地上天気図


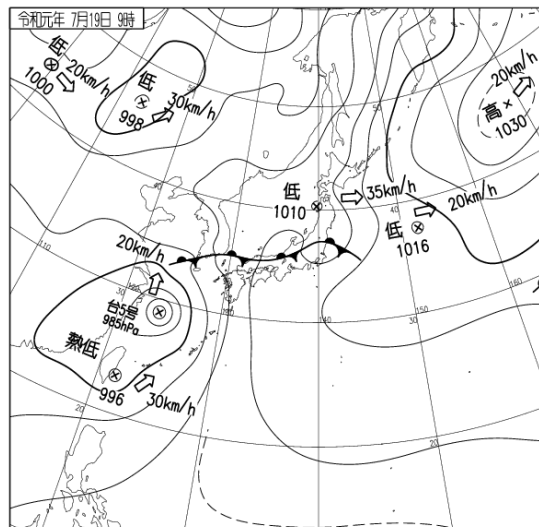
7月18日09時



気象衛星赤外画像


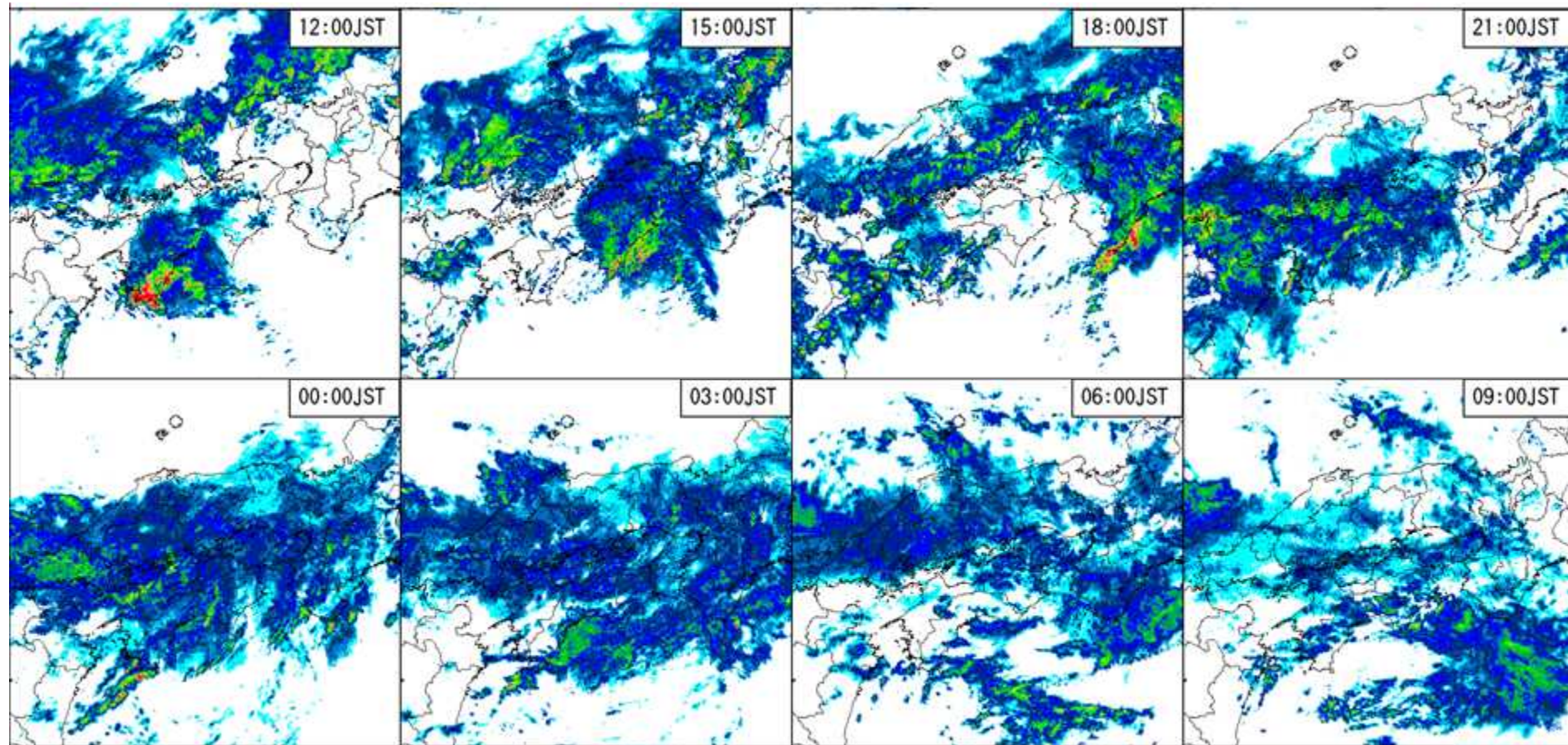


7月19日09時



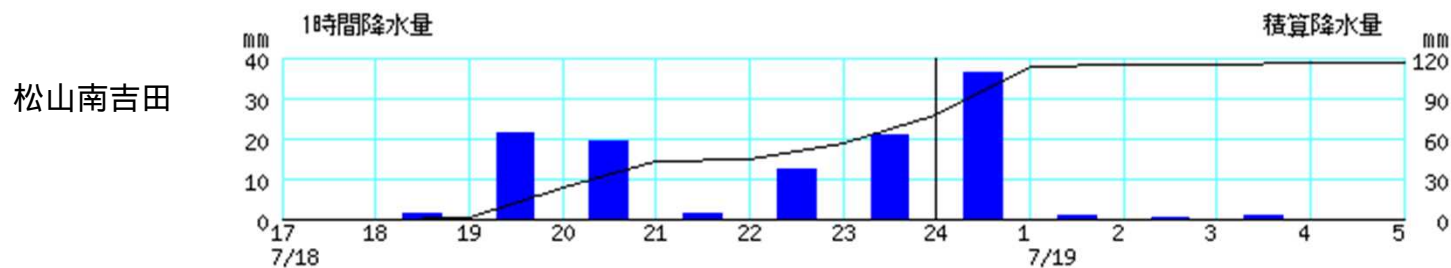
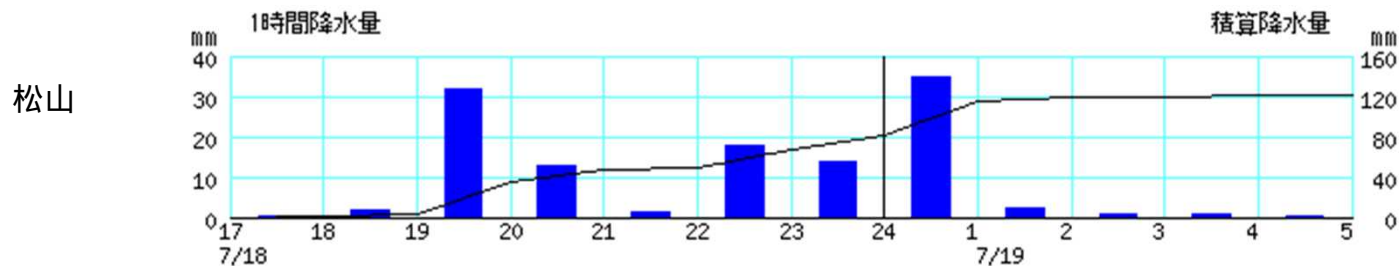
レーダー画像

7月18日12時～7月19日09時



アメダス時系列グラフ

降水量(7月18日17時～19日05時)



棒グラフは1時間降水量(左軸)、折れ線グラフは積算降水量(右軸)を示す。横軸は時刻を示す。

松山地方気象台が発表した情報

特別警報・警報・注意報発表状況

:発表 :特別警報から警報 :特別警報から注意報 :警報から注意報 :継続 解:解除
 浸:浸水害 土:土砂災害 土浸:土砂災害、浸水害 **斜体字:発表** **下線:特別警報から警報**

発表時刻	警報・注意報	松山市	伊予市	東温市	久万高原町	松前町	砥部町	新居浜市	西条市	四国中央市	今治市	上島町	八幡浜市	大洲市	西予市	内子町	伊方町	宇和島市	松野町	鬼北町	愛南町	
7月18日 15時46分	大雨注意報																					
	雷注意報																					
	波浪注意報																					
	洪水注意報																					解
7月18日 19時11分	大雨注意報																					
	雷注意報																					
	波浪注意報																					
	洪水注意報																					
7月18日 19時53分	大雨注意報																					
	雷注意報																					
	波浪注意報																					
	洪水注意報																					
7月18日 20時22分	洪水警報																					
	大雨注意報																					
	雷注意報																					
	波浪注意報																					
7月18日 21時29分	洪水注意報																					
	大雨注意報																					
	雷注意報																					
	波浪注意報																					
7月19日 00時02分	洪水注意報																					
	大雨警報	土									土											
	洪水警報																					
	大雨注意報																					
	雷注意報																					
7月19日 00時02分	波浪注意報																					
	洪水注意報																					

発表時刻	警報・注意報	松山市	伊予市	東温市	久万高原町	松前町	砥部町	新居浜市	西条市	四国中央市	今治市	上島町	八幡浜市	大洲市	西予市	内子町	伊方町	宇和島市	松野町	鬼北町	愛南町
7月19日 00時30分	大雨警報	土浸							土		土										
	洪水警報																				
	大雨注意報																				
	雷注意報																				
	波浪注意報																				
	洪水注意報																				
7月19日 01時08分	大雨警報	土浸							土		土										
	洪水警報																				
	大雨注意報																				
	雷注意報																				
	波浪注意報																				
	洪水注意報																				
7月19日 02時58分	大雨警報	土									土										
	洪水警報																				
	大雨注意報																解			解	
	雷注意報																				
	波浪注意報																				
	洪水注意報				解		解		解												
7月19日 04時59分	大雨注意報																				
	雷注意報																				
	波浪注意報																				
	洪水注意報										解										

以後も継続

気象情報

発表日時		情報名及び番号
7月18日	05時05分	落雷と突風に関する愛媛県気象情報 第2号
	12時18分	大雨と落雷及び突風に関する愛媛県気象情報 第3号
	16時30分	大雨と落雷及び突風に関する愛媛県気象情報 第4号
	19時32分	大雨と落雷及び突風に関する愛媛県気象情報 第5号
	21時54分	大雨と落雷及び突風に関する愛媛県気象情報 第6号
7月19日	00時41分	大雨と落雷及び突風に関する愛媛県気象情報 第7号
	01時24分	大雨と落雷及び突風に関する愛媛県気象情報 第8号
	03時12分	大雨と落雷及び突風に関する愛媛県気象情報 第9号
	05時47分	令和元年 台風第5号に関する愛媛県気象情報 第1号
	11時40分	令和元年 台風第5号に関する愛媛県気象情報 第2号
	16時51分	令和元年 台風第5号に関する愛媛県気象情報 第3号

竜巻注意情報

発表日時		情報名及び番号	対象地域
7月18日	09時54分	愛媛県竜巻注意情報 第1号	南予
	10時49分	愛媛県竜巻注意情報 第2号	南予
	11時44分	愛媛県竜巻注意情報 第3号	南予
	12時39分	愛媛県竜巻注意情報 第4号	南予

土砂災害警戒情報(愛媛県と共同発表)

発表日時		情報名及び番号	警戒対象地域(*は、新たに警戒対象となった市町村)
7月19日	01時00分	愛媛県土砂災害警戒情報 第1号	松山市* 今治市* 西条市*
	02時30分	愛媛県土砂災害警戒情報 第2号	【警戒解除地域】松山市 今治市 西条市

指定河川洪水予報

発表はありません。

記録的短時間大雨情報

発表はありません。

松山地方気象台が執った措置

災害対策本部等への職員派遣状況

実施日時	派遣先
7月19日	JETT(気象庁防災対応支援チーム)を愛媛県庁へ2名派遣

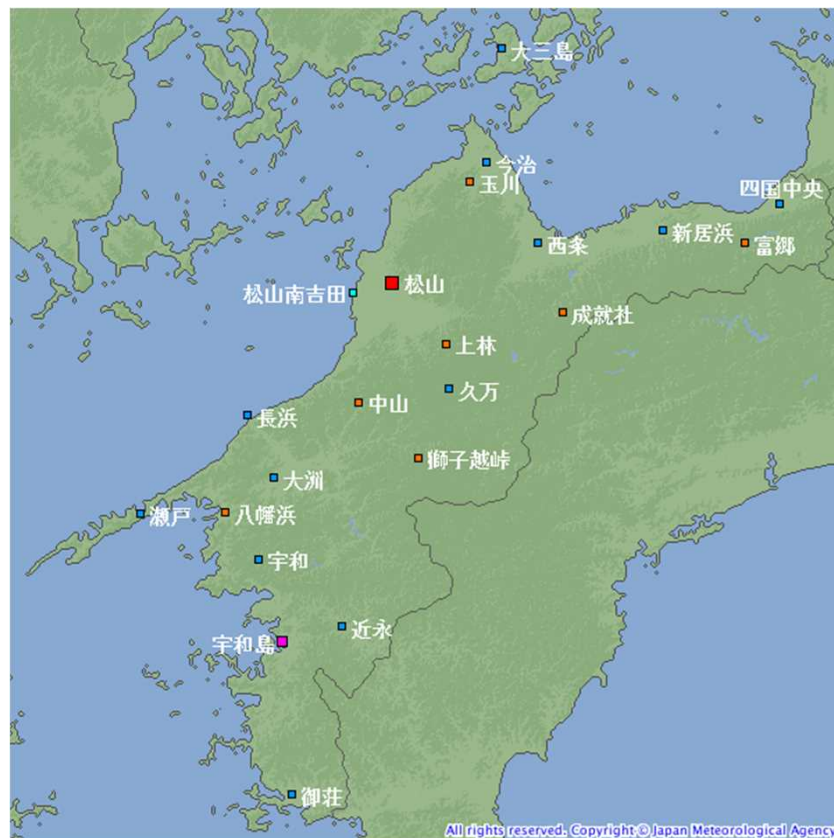
説明会等実施状況

実施日時	対象機関	説明内容
7月19日14時00分	愛媛県、全20市町、地域消防、報道機関等	台風第5号に関する説明会

愛媛県・市町への支援状況

実施日時	支援状況
7月18日14時33分	防災シナリオ(気象のポイント)を愛媛県と全20市町に提供
7月18日15時47分	警報級メールを愛媛県と全20市町に提供
7月19日16時13分	警報級メールを愛媛県と全20市町に提供
7月18日から19日	愛媛県と松山市を含む14市町に対して能動的ホットラインを実施。受動的ホットラインも対応。

観測施設の配置図



気象観測所配置図

シンボル	観測所の種類	観測要素
■	気象台	気温・降水量・風向風速・日照時間・積雪深・湿度・気圧
■	測候所・特別地域気象観測所	気温・降水量・風向風速・日照時間・湿度・気圧
■	地域気象観測所(アメダス)	降水量
■	地域気象観測所(アメダス)	気温・降水量・風向風速
■	地域気象観測所(アメダス)	気温・降水量・風向風速・日照時間