

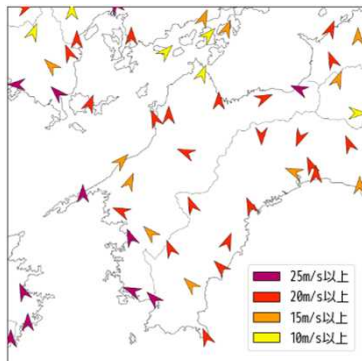
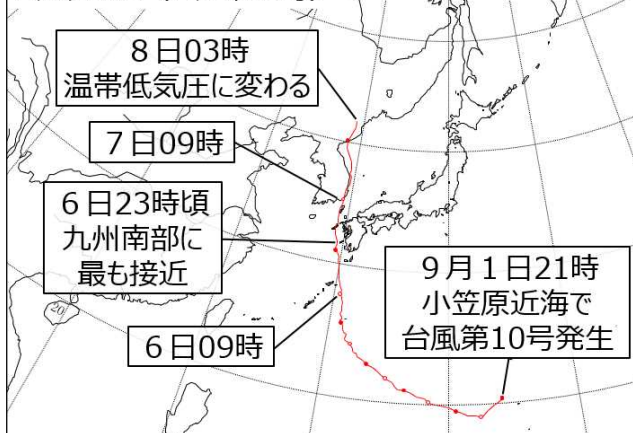
# 令和2年台風第10号に関する気象状況について

令和2年9月8日15時現在  
松山地方气象台

## 【気象の概況】

台風第10号は、6日夕方から7日未明にかけて、九州西海上を大型で非常に強い勢力を保ったまま北上しました。愛媛県は、6日午後から7日午後にかけて強風域に入り、7日明け方に南予が一時暴風域に入りました。県内のアメダス観測地点では、伊方町瀬戸で40.8メートル、四国中央で32.0メートル、宇和島で30.7メートル、愛南町御荘で30.0メートルなどの最大瞬間風速を観測しました。南からの暖かく湿った空気が流れ込んだ影響で、6日から7日にかけて、県内各地で断続的に激しい雨が降りました。

台風経路図（台風第10号）



アメダスによる最大瞬間風速  
(9月7日)

## 【風の実況】

6日00時00分から7日22時00分までの最大瞬間風速と最大風速  
(アメダスによる速報値 単位：メートル)

### 伊方町瀬戸

最大瞬間風速 40.8 南 7日06時21分 (9月の1位)  
最大風速 29.3 南南東 7日07時09分

### 四国中央

最大瞬間風速 32.0 東南東 7日02時58分 (観測史上1位)  
最大風速 11.2 東 7日02時34分

### 宇和島

最大瞬間風速 30.7 南南東 7日02時45分  
最大風速 16.0 南東 6日23時55分

### 愛南町御荘

最大瞬間風速 30.0 東南東 7日03時35分 (観測史上1位)  
最大風速 13.7 南東 7日02時35分

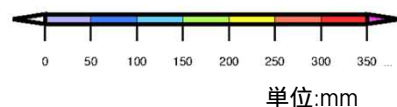
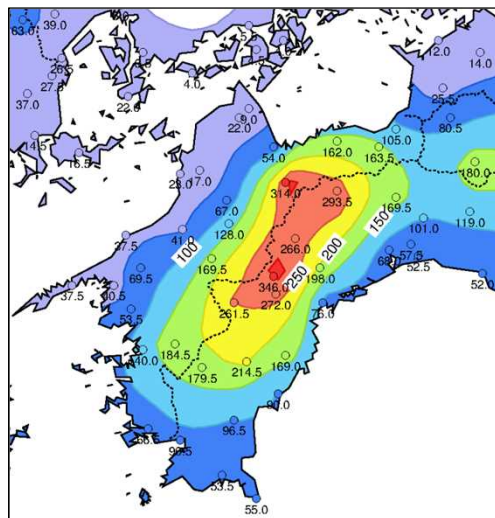
### 鬼北町近永

最大瞬間風速 20.3 南東 6日23時07分 (観測史上1位)  
最大風速 7.9 南東 7日00時13分 (9月の1位)

## 【雨の実況】

降り始め (5日21時00分) から  
7日22時00分までの降水量  
(アメダスによる速報値)

石鎚山成就社 314.0 ミリ  
鬼北町近永 184.5 ミリ  
内子町獅子越峠 169.5 ミリ  
四国中央市富郷 163.5 ミリ  
新居浜 162.0 ミリ



アメダス期間降水量 (9月5日21時～7日22時)

この資料は速報として取り急ぎまとめたものです。そのため、後日内容の一部訂正や追加をすることがあります。