

愛媛県の気象

2019年2月

目次

| | | |
|----------------------------|-------|-------|
| 資料の解説 | | 1 |
| 観測所配置図 | | 2 |
| 気象概況 | | 3~5 |
| 気象経過図 | | 6~9 |
| 特別警報・警報・注意報発表状況 | | 10~11 |
| 防災気象情報の発表状況 | | 12 |
| 気象と災害 | | 12 |
| 気象月表（松山地方气象台、宇和島特別地域気象観測所） | | 13~14 |
| 地域気象観測月報 | | 15 |
| 地域雨量観測月報 | | 16 |

警報・注意報及び気象情報発表状況以外は後日修正する場合があります。
最新のデータはインターネットの気象庁ホームページでご覧下さい。

<https://www.jma.go.jp/jma/index.html>



松山地方气象台

資料の解説

気象官署(松山)及び特別地域気象観測所(宇和島)の気象月表

| 要素 | | 単位 | 観測時刻 | 日別値の求め方等 | |
|---------------|--------|--|--------------------|---------------------|----------------------------|
| 気圧 | | 0.1hPa | 毎正時 | 24回の平均 | |
| 気温 | 平均 | 0.1 | 毎正時 | 24回の平均 | |
| | 最高 | 0.1 | 0～24時 | 任意時刻の最高値 | |
| | 最低 | 0.1 | 0～24時 | 任意時刻の最低値 | |
| 相対湿度 | 平均 | 1% | 毎正時 | 24回の平均 | |
| | 最小 | 1% | 0～24時 | 任意時刻の最小値 | |
| 蒸気圧 | | 0.1hPa | 毎正時 | 24回の平均 | |
| 平均雲量(松山のみ) | | 10 分比 | 3, 9, 15, 21時 | 4回の平均 | |
| 風速 | 平均 | | 0.1m/s | 毎10分 | 144回の平均 |
| | 最大 | 風速 | 0.1m/s | 0～24時 | 任意時刻の10分間平均風速の最大値 |
| | | 風向 | 16 方位 | 0～24時 | 最大風速の風向 |
| | 最大瞬間 | 風速 | 0.1m/s | 0～24時 | 任意時刻の瞬間風速の最大値 |
| | | 風向 | 16 方位 | 0～24時 | 最大瞬間風速の風向 |
| 日照時間 | | 0.1h | 0～24時 | 1日の合計(0.1時間未満は-) | |
| 全天日射量(松山のみ) | | 0.01MJ/m ² | 0～24時 | 1日の合計 全天電気式日射計による観測 | |
| 降水量 | 日 | | 0.5mm | 0～24時 | 1日の合計(0.5mm未満は0.0mm、無降水は-) |
| | 最大1時間 | | 0.5mm | 0～24時 | 任意時刻の1時間降水量の最大値 |
| | 最大10分間 | | 0.5mm | 0～24時 | 任意時刻の10分間降水量の最大値 |
| 降雪の深さ合計(松山のみ) | | 1cm | 毎正時 | 24回の合計 積雪計による観測 | |
| 最深積雪(松山のみ) | | 1cm | 毎正時 | 24回の最深値 積雪計による観測 | |
| 日照率 | | 1% | 0～24時 | 日照時間の可照時間に対する百分率 | |
| 天気概況(松山のみ) | | | 6時～18時 18時～翌日6時 | | |
| 大気現象 | | [天気記号] ○快晴 ①晴 ②薄曇 ③曇 ●雨 *雪 *みぞれ ㊦雷 ㊧霧 [記事欄に使用する記号] ●(♂)雨 * (♂)雪 * (♂)みぞれ △(≍)あられ ▲ひょう ㊦雷電 ㊧雷鳴 <電光 ≡(≡)霧 二もや ∞煙霧 ㊦黄砂 ㊦霜 ㊦結氷 ㊦積雪 | | | |

地域気象観測月報等 極値が2つ以上ある場合、起日・起時は新しい方をとります。

| 要素 | | 単位 | 観測時刻 | 日別値の求め方等 | |
|------|------|------|--------|------------------|--------------------------|
| 気温 | 平均 | 0.1 | 毎正時 | 24回の平均 | |
| | 最高 | 0.1 | 0～24時 | 任意時刻の最高値 | |
| | 最低 | 0.1 | 0～24時 | 任意時刻の最低値 | |
| 風速 | 平均 | | 0.1m/s | 毎10分 | 144回の平均 |
| | 最大 | 風速 | 0.1m/s | 0～24時 | 任意時刻の10分間平均風速の最大値 |
| | | 風向 | 16方位 | 0～24時 | 最大風速の風向 |
| | 最大瞬間 | 風速 | 0.1m/s | 0～24時 | 任意時刻の瞬間風速の最大値 |
| | | 風向 | 16方位 | 0～24時 | 最大瞬間風速の風向 |
| 最多風向 | | 16方位 | 毎正時 | 24回のうちで最も多く現れた風向 | |
| 日照時間 | | 0.1h | 0～24時 | 1日の合計 | |
| 降水量 | 日 | | 0.5mm | 0～24時 | 1日の合計(0.5mm未満および無降水は0.0) |
| | 最大 | 日 | 0.5mm | 0～24時 | 日降水量の月最大値 |
| | | 1時間 | 0.5mm | 0～24時 | 任意時刻の1時間降水量の最大値 |
| | | 10分 | 0.5mm | 0～24時 | 任意時刻の10分間降水量の最大値 |

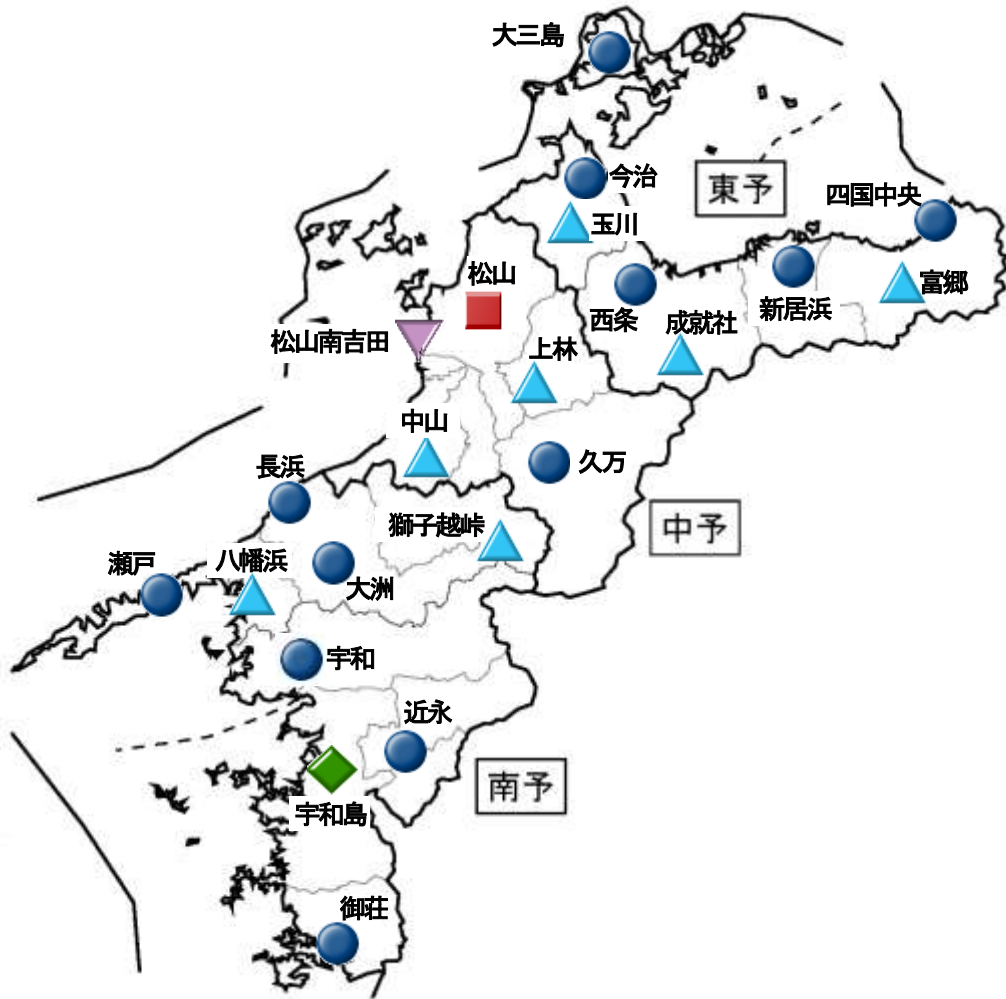
記号の説明

- : 現象なし
-) : 準正常値(対象となる資料が一部欠けているが、資料数80%以上を満たす値)
-] : 資料不足値(対象となる資料が80%未満の値)
- × : 欠測(期間内の観測結果が得られない場合、または明らかに誤差が大きく間違いであると確定できる場合)
- # : 疑問値(値がかなり疑わしいため値を表示しない)
- // : 平年値なし(統計期間が短く平年値が算出できない)
- 空欄: 観測を行っていないため値がない






注

- ①松山・宇和島及び地域気象(雨量)観測所の平年値は1981～2010年(30年間)の平均値です。
ただし、瀬戸は1997～2010年(14年間)、松山南吉田は2003～2010年(8年間)の平均値です。
- ②大三島・四国中央・御荘の日照時間の平年値は1986～2010年(25年間)の平均値です。
今治・西条・長浜・久万・大洲・宇和・近永の日照時間の平年値は1987年～2010年(24年間)の平均値です。
瀬戸の日照時間の平年値は1998～2010年(13年間)の平均値です。
- ③毎正時は01時・02時・23時・24時の24回、毎10分は00時10分・00時20分・23時50分・24時の144回です。

観測所配置図



<観測種目>

- 
気象官署
(松山)
気圧、気温、湿度、風向・風速、降水量、積雪・降雪の深さ
日射量、日照時間、雲、視程、大気現象、天気
- 
特別地域気象観測所
(宇和島)
気圧、気温、湿度、風向・風速、降水量、日照時間
視程・大気現象 (視程計による)
- 
三要素観測所
(航空気象観測所 松山南吉田)
気温、風向・風速、降水量
- 
四要素観測所
気温、風向・風速、日照時間、降水量
- 
雨量観測所
降水量

2月の気象概況

高気圧と低気圧や気圧の谷が交互に通過し、天気は短い周期で変化した。

2月の平均気温・降水量・日照時間

| 観測所 | 平均気温() | | | | 降水量(mm) | | | | 日照時間(h) | | | |
|-------|---------|-----|------|------|---------|-------|--------|------|---------|-------|--------|------|
| | 本年 | 平年 | 平年差 | 階級区分 | 本年 | 平年 | 平年比(%) | 階級区分 | 本年 | 平年 | 平年比(%) | 階級区分 |
| 大三島 | 6.2 | 5.7 | +0.5 | 平年並 | 47.5 | 57.3 | 83 | 平年並 | 112.5 | 137.2 | 82 | 少ない |
| 玉川 | | | | | 69.5 | 72.5 | 96 | 平年並 | | | | |
| 今治 | 7.2 | 6.0 | +1.2 | 高い | 58.5 | 61.1 | 96 | 平年並 | 117.8 | 140.4 | 84 | 少ない |
| 西条 | 6.9 | 5.8 | +1.1 | 高い | 84.5 | 66.6 | 127 | 多い | 113.0 | 124.7 | 91 | 少ない |
| 新居浜 | 6.6 | // | // | // | 54.5 | // | // | // | 110.2 | // | // | // |
| 四国中央 | 7.1 | 6.1 | +1.0 | 高い | 44.5 | 52.4 | 85 | 平年並 | 103.4 | 119.3 | 87 | 少ない |
| 富郷 | | | | | 83.0 | 77.4 | 107 | 平年並 | | | | |
| 松山 | 8.2 | 6.5 | +1.7 | 高い | 81.5 | 65.6 | 124 | 多い | 114.4 | 138.9 | 82 | 少ない |
| 松山南吉田 | 8.4 | 7.7 | +0.7 | // | 80.5 | 63.6 | 127 | // | | | | |
| 上林 | | | | | 105.0 | // | // | // | | | | |
| 成就社 | | | | | 131.5 | 116.4 | 113 | 多い | | | | |
| 長浜 | 8.1 | 6.6 | +1.5 | 高い | 88.5 | 62.7 | 141 | 多い | 113.4 | 125.9 | 90 | 少ない |
| 中山 | | | | | 127.5 | 83.7 | 152 | 多い | | | | |
| 久万 | 4.1 | 2.3 | +1.8 | 高い | 131.0 | 96.7 | 135 | 多い | 107.6 | 111.0 | 97 | 平年並 |
| 大洲 | 7.4 | 5.7 | +1.7 | 高い | 130.5 | 83.3 | 157 | 多い | 111.7 | 112.6 | 99 | 平年並 |
| 獅子越峠 | | | | | 143.0 | // | // | // | | | | |
| 瀬戸 | 8.3 | 7.3 | +1.0 | 高い | 109.0 | 71.2 | 153 | 多い | 122.1 | 136.5 | 89 | 少ない |
| 八幡浜 | | | | | 110.0 | 74.4 | 148 | 多い | | | | |
| 宇和 | 6.7 | 5.0 | +1.7 | 高い | 116.0 | 94.7 | 122 | 多い | 114.8 | 126.0 | 91 | 少ない |
| 宇和島 | 9.0 | 7.4 | +1.6 | 高い | 90.0 | 71.2 | 126 | 多い | 118.9 | 131.1 | 91 | 少ない |
| 近永 | 7.1 | 5.6 | +1.5 | 高い | 105.5 | 84.7 | 125 | 多い | 119.3 | 131.3 | 91 | 少ない |
| 御荘 | 9.1 | 7.7 | +1.4 | 高い | 105.0 | 91.0 | 115 | 平年並 | 128.0 | 150.3 | 85 | 少ない |

上旬)

高気圧と低気圧が交互に通過し、天気は短い周期で変化した。

2月上旬の平均気温・降水量・日照時間

| 観測所 | 平均気温() | | | | 降水量(mm) | | | | 日照時間(h) | | | |
|-------|---------|-----|------|-------|---------|------|--------|-------|---------|------|--------|--------|
| | 本年 | 平年 | 平年差 | 階級区分 | 本年 | 平年 | 平年比(%) | 階級区分 | 本年 | 平年 | 平年比(%) | 階級区分 |
| 大三島 | 6.2 | 5.2 | +1.0 | 高い | 17.0 | 12.2 | 139 | 多い | 36.0 | 47.9 | 75 | かなり少ない |
| 玉川 | | | | | 32.0 | 17.3 | 185 | 多い | | | | |
| 今治 | 7.0 | 5.5 | +1.5 | 高い | 26.5 | 13.5 | 196 | 多い | 31.9 | 47.2 | 68 | かなり少ない |
| 西条 | 6.8 | 5.3 | +1.5 | 高い | 48.0 | 15.7 | 306 | かなり多い | 32.0 | 43.7 | 73 | 少ない |
| 新居浜 | 6.4 | // | // | // | 30.5 | // | // | // | 30.3 | // | // | // |
| 四国中央 | 7.0 | 5.5 | +1.5 | 高い | 24.0 | 12.0 | 200 | かなり多い | 32.2 | 40.6 | 79 | 少ない |
| 富郷 | | | | | 37.5 | 18.9 | 198 | 多い | | | | |
| 松山 | 7.9 | 5.7 | +2.2 | かなり高い | 38.0 | 16.1 | 236 | かなり多い | 32.2 | 47.5 | 68 | かなり少ない |
| 松山南吉田 | 8.1 | 6.8 | +1.3 | // | 39.5 | 15.9 | 248 | // | | | | |
| 上林 | | | | | 52.5 | // | // | // | | | | |
| 成就社 | | | | | 69.5 | 31.8 | 219 | かなり多い | | | | |
| 長浜 | 8.1 | 5.9 | +2.2 | かなり高い | 43.5 | 15.4 | 282 | かなり多い | 33.9 | 40.6 | 83 | 少ない |
| 中山 | | | | | 67.5 | 21.9 | 308 | かなり多い | | | | |
| 久万 | 3.8 | 1.3 | +2.5 | かなり高い | 78.0 | 27.9 | 280 | かなり多い | 28.8 | 35.3 | 82 | 少ない |
| 大洲 | 7.0 | 4.8 | +2.2 | かなり高い | 69.0 | 21.7 | 318 | かなり多い | 31.9 | 35.3 | 90 | 平年並 |
| 獅子越峠 | | | | | 78.5 | // | // | // | | | | |
| 瀬戸 | 8.4 | 6.5 | +1.9 | かなり高い | 34.5 | 17.7 | 195 | 多い | 36.2 | 45.7 | 79 | 少ない |
| 八幡浜 | | | | | 48.0 | 18.8 | 255 | かなり多い | | | | |
| 宇和 | 6.6 | 3.9 | +2.7 | かなり高い | 48.0 | 23.7 | 203 | かなり多い | 31.5 | 40.6 | 78 | 少ない |
| 宇和島 | 8.9 | 6.4 | +2.5 | かなり高い | 32.0 | 18.5 | 173 | 多い | 34.0 | 44.2 | 77 | 少ない |
| 近永 | 6.6 | 4.5 | +2.1 | かなり高い | 32.0 | 21.9 | 146 | 多い | 38.2 | 43.2 | 88 | 少ない |
| 御荘 | 9.0 | 6.8 | +2.2 | かなり高い | 32.0 | 23.1 | 139 | 平年並 | 42.5 | 51.3 | 83 | 少ない |

中旬)

高気圧と低気圧や気圧の谷が交互に通過し、天気は短い周期で変化した。

2 月中旬の平均気温・降水量・日照時間

| 観測所 | 平均気温() | | | | 降水量(mm) | | | | 日照時間(h) | | | |
|-------|---------|-----|------|------|---------|------|--------|-------|---------|------|--------|------|
| | 本年 | 平年 | 平年差 | 階級区分 | 本年 | 平年 | 平年比(%) | 階級区分 | 本年 | 平年 | 平年比(%) | 階級区分 |
| 大三島 | 5.8 | 5.8 | 0.0 | 平年並 | 14.5 | 22.5 | 64 | 平年並 | 37.3 | 49.1 | 76 | 少ない |
| 玉川 | | | | | 22.0 | 28.0 | 79 | 平年並 | | | | |
| 今治 | 6.7 | 6.1 | +0.6 | 高い | 17.5 | 24.0 | 73 | 平年並 | 41.7 | 51.3 | 81 | 少ない |
| 西条 | 6.4 | 6.0 | +0.4 | 平年並 | 27.0 | 24.1 | 112 | 平年並 | 38.0 | 44.1 | 86 | 少ない |
| 新居浜 | 6.1 | // | // | // | 16.5 | // | // | // | 39.0 | // | // | // |
| 四国中央 | 6.6 | 6.2 | +0.4 | 平年並 | 13.5 | 19.5 | 69 | 平年並 | 33.1 | 43.5 | 76 | 少ない |
| 富郷 | | | | | 31.5 | 32.4 | 97 | 平年並 | | | | |
| 松山 | 7.5 | 6.7 | +0.8 | 高い | 25.5 | 22.9 | 111 | 平年並 | 39.1 | 49.3 | 79 | 少ない |
| 松山南吉田 | 7.8 | 7.7 | +0.1 | // | 23.0 | 19.1 | 120 | // | | | | |
| 上林 | | | | | 37.5 | // | // | // | | | | |
| 成就社 | | | | | 49.5 | 42.2 | 117 | 平年並 | | | | |
| 長浜 | 7.8 | 6.8 | +1.0 | 高い | 22.5 | 24.3 | 93 | 平年並 | 35.4 | 46.3 | 76 | 少ない |
| 中山 | | | | | 38.5 | 30.3 | 127 | 平年並 | | | | |
| 久万 | 3.7 | 2.6 | +1.1 | 高い | 41.0 | 33.8 | 121 | 平年並 | 36.3 | 40.8 | 89 | 少ない |
| 大洲 | 7.0 | 5.9 | +1.1 | 高い | 36.0 | 29.7 | 121 | 多い | 35.3 | 41.3 | 85 | 少ない |
| 獅子越峠 | | | | | 50.5 | // | // | // | | | | |
| 瀬戸 | 7.8 | 7.2 | +0.6 | 高い | 44.5 | 20.7 | 215 | かなり多い | 39.0 | 47.9 | 81 | 少ない |
| 八幡浜 | | | | | 35.5 | 27.2 | 131 | 平年並 | | | | |
| 宇和 | 6.2 | 5.3 | +0.9 | 高い | 43.0 | 35.1 | 123 | 多い | 39.2 | 46.1 | 85 | 少ない |
| 宇和島 | 8.4 | 7.6 | +0.8 | 高い | 34.0 | 27.5 | 124 | 平年並 | 42.2 | 47.3 | 89 | 少ない |
| 近永 | 6.7 | 5.9 | +0.8 | 高い | 49.5 | 34.5 | 143 | 多い | 39.5 | 48.0 | 82 | 少ない |
| 御荘 | 8.7 | 8.1 | +0.6 | 平年並 | 47.5 | 38.2 | 124 | 多い | 47.4 | 54.9 | 86 | 少ない |

下旬)

高気圧と低気圧が交互に通過し、天気は周期的に変化した。

2 月下旬の平均気温・降水量・日照時間

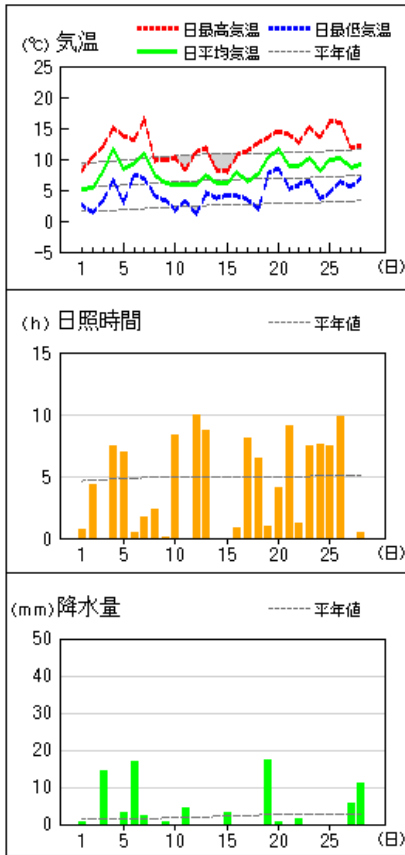
| 観測所 | 平均気温() | | | | 降水量(mm) | | | | 日照時間(h) | | | |
|-------|---------|-----|------|------|---------|------|--------|--------|---------|------|--------|------|
| | 本年 | 平年 | 平年差 | 階級区分 | 本年 | 平年 | 平年比(%) | 階級区分 | 本年 | 平年 | 平年比(%) | 階級区分 |
| 大三島 | 6.8 | 6.1 | +0.7 | 平年並 | 16.0 | 22.6 | 71 | 平年並 | 39.2 | 40.2 | 98 | 平年並 |
| 玉川 | | | | | 15.5 | 28.1 | 55 | 少ない | | | | |
| 今治 | 8.1 | 6.3 | +1.8 | 高い | 14.5 | 23.6 | 61 | 少ない | 44.2 | 41.9 | 105 | 平年並 |
| 西条 | 7.8 | 6.2 | +1.6 | 高い | 9.5 | 26.8 | 35 | 少ない | 43.0 | 36.9 | 117 | 平年並 |
| 新居浜 | 7.6 | // | // | // | 7.5 | // | // | // | 40.9 | // | // | // |
| 四国中央 | 7.9 | 6.5 | +1.4 | 高い | 7.0 | 20.6 | 34 | 少ない | 38.1 | 35.8 | 106 | 平年並 |
| 富郷 | | | | | 14.0 | 27.2 | 51 | 少ない | | | | |
| 松山 | 9.3 | 7.1 | +2.2 | 高い | 18.0 | 26.6 | 68 | 平年並 | 43.1 | 42.1 | 102 | 平年並 |
| 松山南吉田 | 9.3 | 8.8 | +0.5 | // | 18.0 | 28.5 | 63 | // | | | | |
| 上林 | | | | | 15.0 | // | // | // | | | | |
| 成就社 | | | | | 12.5 | 42.4 | 29 | かなり少ない | | | | |
| 長浜 | 8.7 | 7.1 | +1.6 | 高い | 22.5 | 23.0 | 98 | 平年並 | 44.1 | 39.0 | 113 | 平年並 |
| 中山 | | | | | 21.5 | 31.9 | 67 | 平年並 | | | | |
| 久万 | 5.2 | 3.3 | +1.9 | 高い | 12.0 | 35.0 | 34 | かなり少ない | 42.5 | 34.9 | 122 | 多い |
| 大洲 | 8.4 | 6.5 | +1.9 | 高い | 25.5 | 32.2 | 79 | 平年並 | 44.5 | 36.6 | 122 | 多い |
| 獅子越峠 | | | | | 14.0 | // | // | // | | | | |
| 瀬戸 | 9.0 | 8.5 | +0.5 | 平年並 | 30.0 | 32.8 | 91 | 平年並 | 46.9 | 42.9 | 109 | 平年並 |
| 八幡浜 | | | | | 26.5 | 28.4 | 93 | 平年並 | | | | |
| 宇和 | 7.4 | 5.9 | +1.5 | 平年並 | 25.0 | 35.9 | 70 | 平年並 | 44.1 | 39.3 | 112 | 平年並 |
| 宇和島 | 10.0 | 8.1 | +1.9 | 高い | 24.0 | 25.3 | 95 | 平年並 | 42.7 | 39.6 | 108 | 平年並 |
| 近永 | 8.1 | 6.5 | +1.6 | 平年並 | 24.0 | 29.1 | 82 | 平年並 | 41.6 | 40.5 | 103 | 平年並 |
| 御荘 | 9.8 | 8.5 | +1.3 | 平年並 | 25.5 | 30.4 | 84 | 平年並 | 38.1 | 44.2 | 86 | 少ない |

観測値は全て速報値であり、後日修正する場合があります。

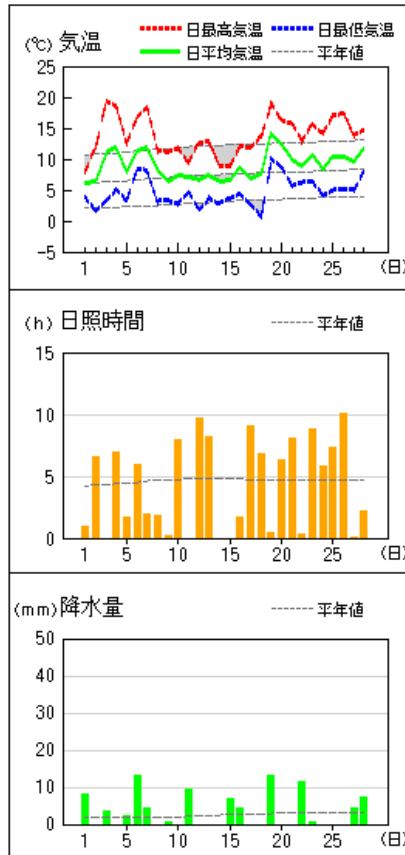
| 日付 | 天気概況 | 天気(松山) | |
|-----|-------------------------------------|-----------|------------|
| | | 昼(6時~18時) | 夜(18時~翌6時) |
| 1日 | 冬型の気圧配置となった。 | 曇時々雨 | 晴時々曇 |
| 2日 | 次第に高気圧に覆われた。 | 曇後晴 | 晴後時々曇 |
| 3日 | 前線を伴った低気圧が日本海を東へ進んだ。 | 曇後雨 | 雨時々曇 |
| 4日 | はじめ湿った空気の影響を受けたが、次第に高気圧に覆われた。 | 晴一時曇 | 晴 |
| 5日 | 高気圧に覆われたが、夜は高気圧の後面となり、湿った空気の影響を受けた。 | 晴後一時曇 | 雨一時曇 |
| 6日 | 前線を伴った低気圧が四国の南海上を東へ進んだ。 | 曇時々雨 | 晴時々曇 |
| 7日 | 日本海の前線が夜にかけて四国の南海上へ南下した。 | 曇一時雨 | 曇一時雨後晴 |
| 8日 | 気圧の谷や寒気の影響を受けた。 | 曇一時晴 | 晴後曇 |
| 9日 | 気圧の谷や寒気の影響を受けた。 | 曇時々雨 | 曇時々晴 |
| 10日 | 高気圧に覆われた。 | 晴 | 曇後雨 |
| 11日 | 気圧の谷が通過した。 | 曇一時雨 | 曇後晴 |
| 12日 | 高気圧に覆われた。 | 晴 | 晴後曇 |
| 13日 | 高気圧に覆われた。 | 晴一時曇 | 晴後曇 |
| 14日 | 気圧の谷や寒気の影響を受けた。 | 曇 | 曇時々晴 |
| 15日 | 低気圧や前線の影響を受けた。 | 曇一時雨 | 曇時々雨 |
| 16日 | 冬型の気圧配置となった。 | 曇後一時晴 | 曇一時晴 |
| 17日 | 次第に高気圧に覆われた。 | 晴一時曇 | 晴 |
| 18日 | 高気圧に覆われた。 | 薄曇一時晴 | 曇後雨 |
| 19日 | 低気圧や前線の影響を受けた。 | 雨時々曇 | 曇後一時雨 |
| 20日 | 冬型の気圧配置となった。 | 曇後晴 | 曇時々晴 |
| 21日 | 高気圧に覆われた。 | 晴一時曇 | 薄曇 |
| 22日 | 前線を伴った低気圧が四国の南海上を東へ進んだ。 | 曇 | 曇時々雨 |
| 23日 | 次第に高気圧に覆われた。 | 晴一時曇 | 薄曇後一時晴 |
| 24日 | 高気圧に覆われた。 | 薄曇後一時晴 | 晴 |
| 25日 | 高気圧に覆われた。 | 晴時々曇 | 曇時々晴 |
| 26日 | 高気圧に覆われた。 | 晴 | 晴後一時薄曇 |
| 27日 | 西から前線や低気圧が近づいた。 | 曇一時雨 | 雨 |
| 28日 | 前線を伴った低気圧が四国の南海上を東へ進んだ。 | 曇時々雨 | 曇後晴 |

アメダス 気象経過図：2019年02月01日-2019年02月28日

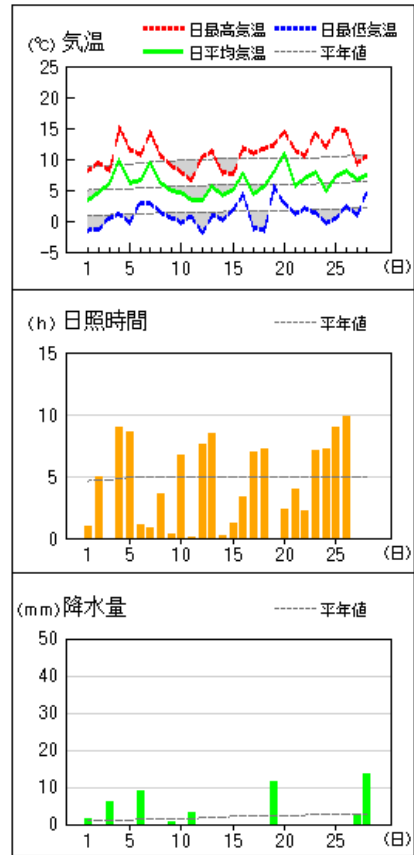
松山



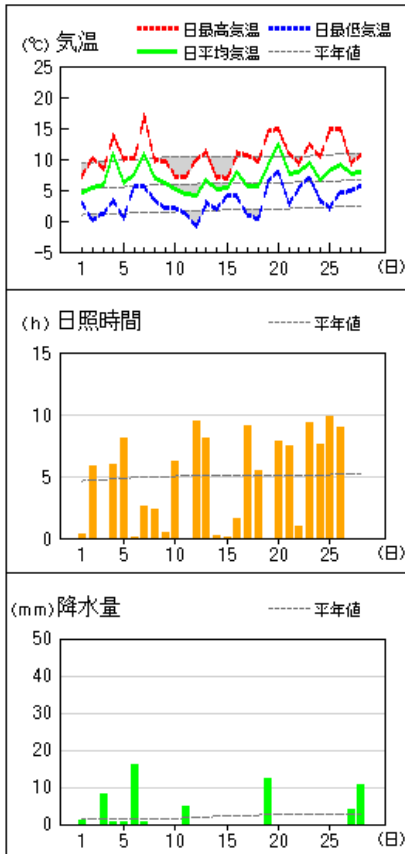
宇和島



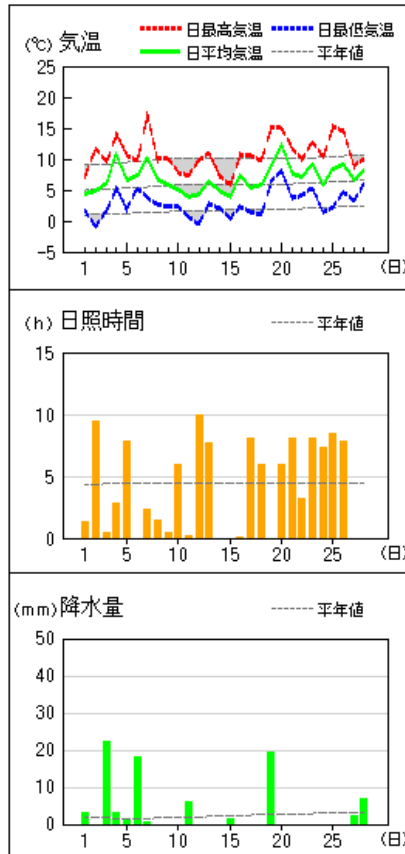
大三島



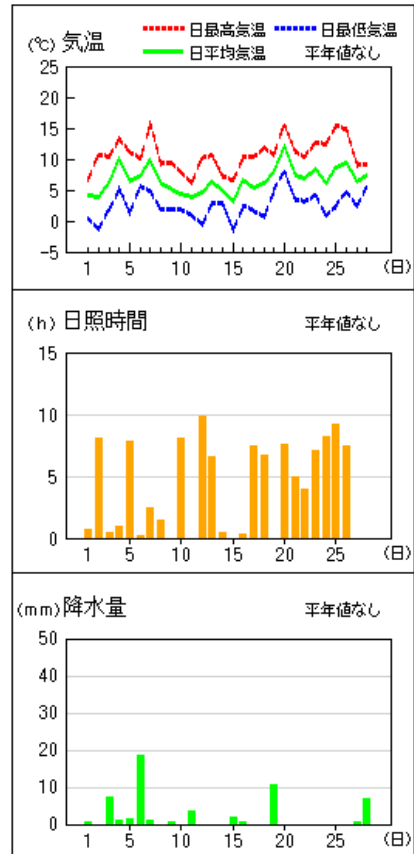
今治



西条

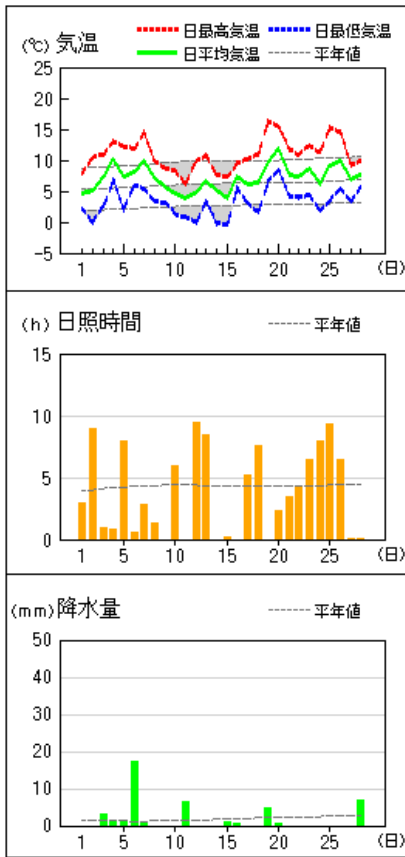


新居浜

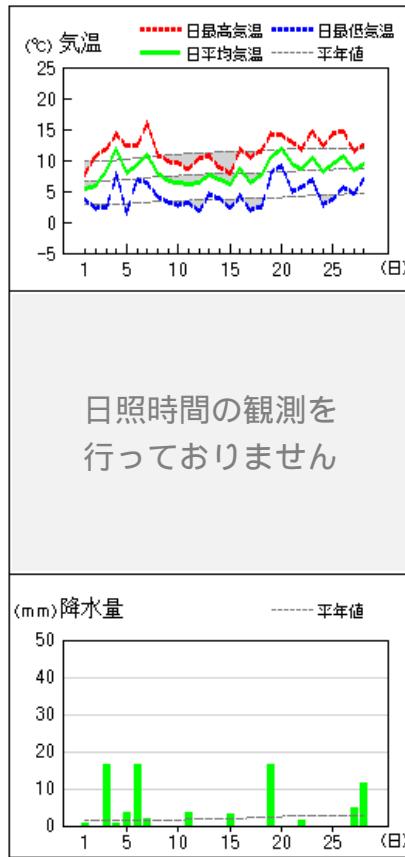


アメダス 気象経過図：2019年02月01日-2019年02月28日

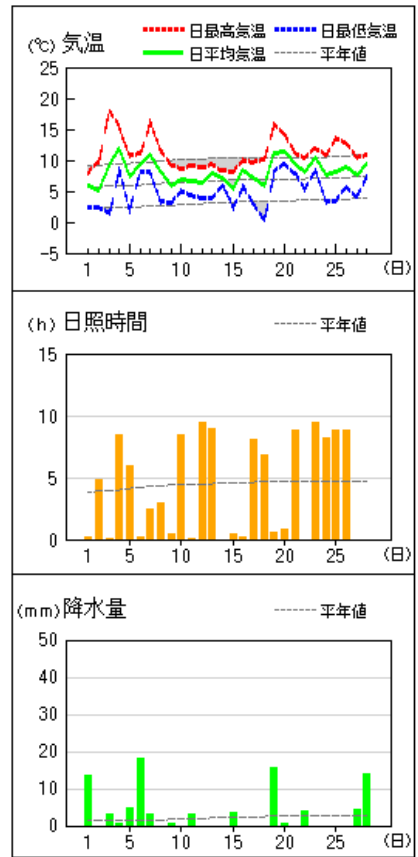
四国中央



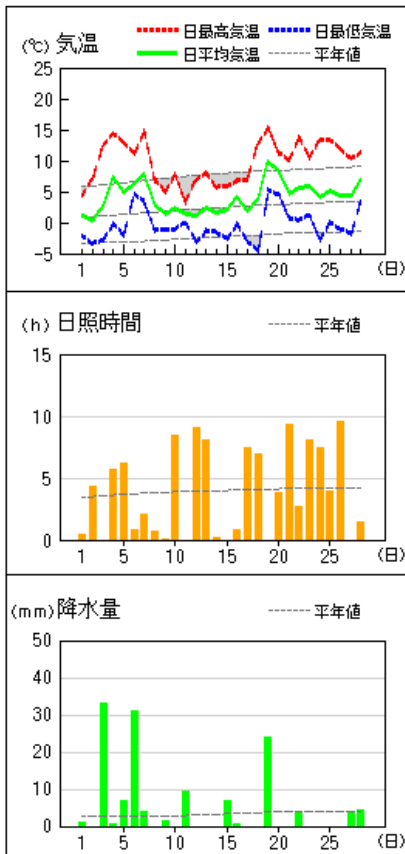
松山南吉田



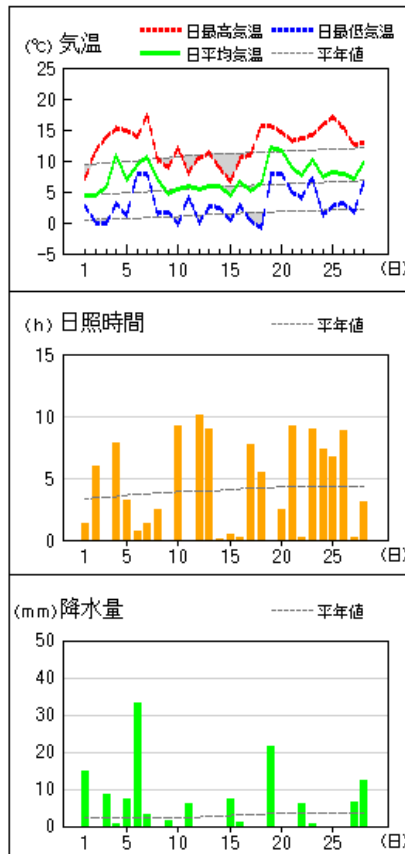
長浜



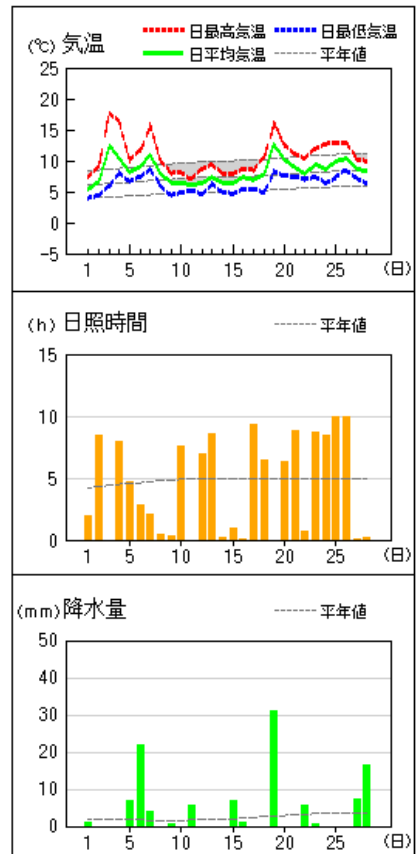
久万



大洲



瀬戸

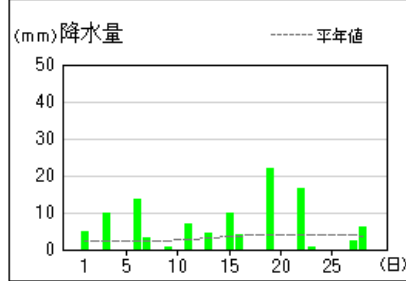
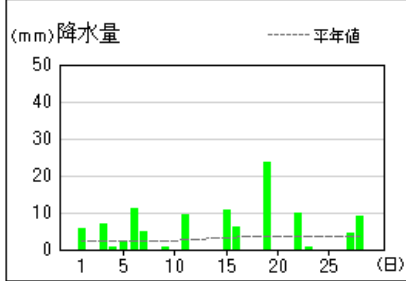
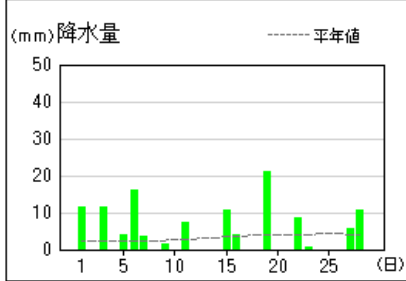
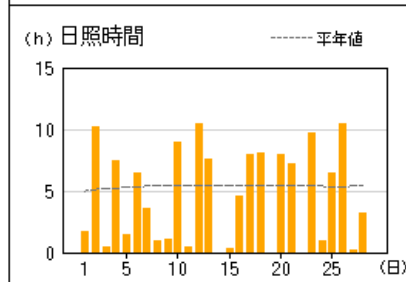
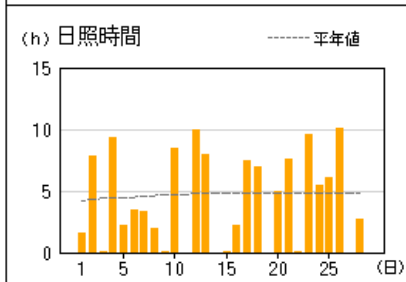
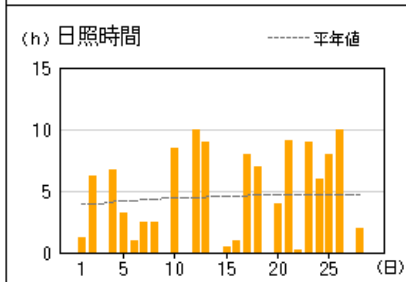
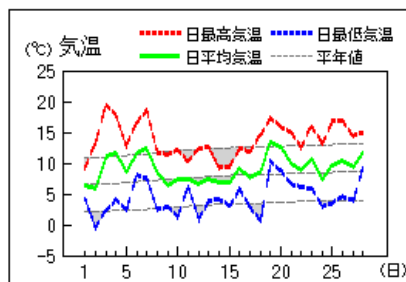
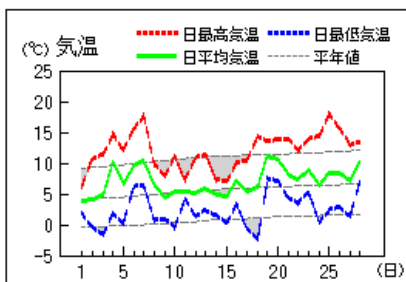
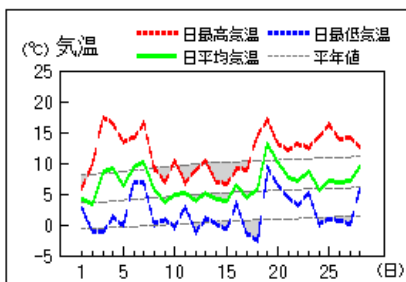


アメダス 気象経過図：2019年02月01日-2019年02月28日

宇和

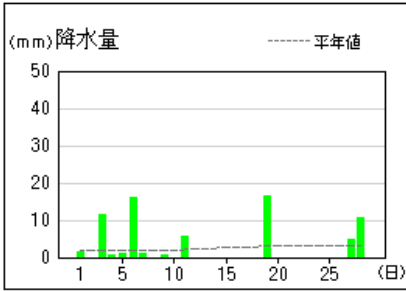
近永

御荘

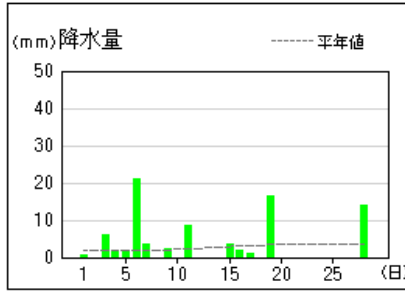


アメダス 気象経過図：2019年02月01日-2019年02月28日

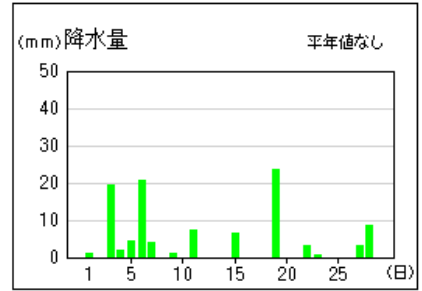
玉川



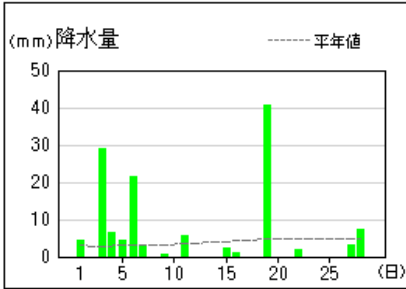
富郷



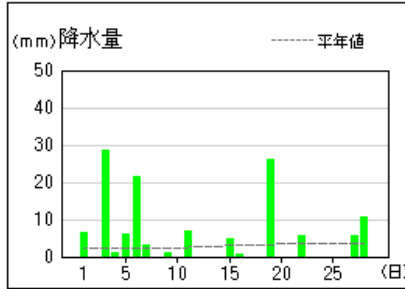
上林



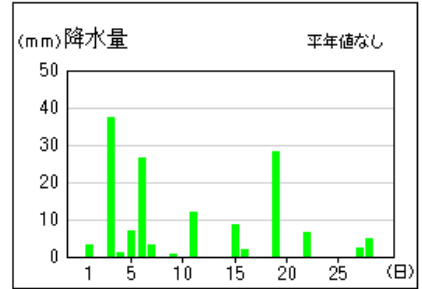
成就社



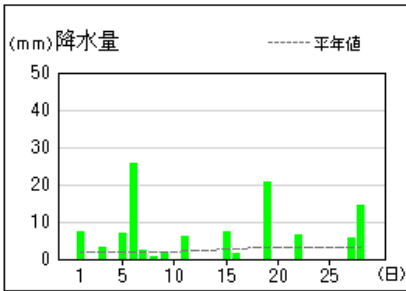
中山



獅子越峠



八幡浜



観測値には機器保守点検や障害による欠測を含む場合があります。
 観測値は全て速報値であり、後日修正する場合があります。

特別警報・警報・注意報発表状況 2019年2月

愛媛県(松山地方気象台発表)

:発表 :特別警報から警報 :特別警報から注意報 :警報から注意報 :継続 解:解除
 浸:浸水害 土:土砂災害 土浸:土砂災害、浸水害 **斜体字:発表** **下線:特別警報から警報**

| 発表時刻 | 警報・注意報 | 松山市 | 伊予市 | 東温市 | 久万高原町 | 松前町 | 砥部町 | 新居浜市 | 西条市 | 四国中央市 | 今治市 | 上島町 | 八幡浜市 | 大洲市 | 西予市 | 内子町 | 伊方町 | 宇和島市 | 松野町 | 鬼北町 | 愛南町 |
|-----------------|--------|-----|-----|-----|-------|-----|-----|------|-----|-------|-----|-----|------|-----|-----|-----|-----|------|-----|-----|-----|
| 2019/2/1 10:05 | 強風注意報 | | | | | | | | | | | | 解 | 解 | 解 | 解 | 解 | 解 | 解 | 解 | 解 |
| | 波浪注意報 | | | | | | | | | | | | 解 | 解 | 解 | | 解 | 解 | | | |
| 2019/2/3 4:17 | 強風注意報 | | | | | | | | | | | | | | | | | | | | |
| | 波浪注意報 | | | | | | | | | | | | | | | | | | | | |
| 2019/2/3 10:26 | 雷注意報 | | | | | | | | | | | | | | | | | | | | |
| | 強風注意報 | | | | | | | | | | | | | | | | | | | | |
| 2019/2/3 16:14 | 波浪注意報 | | | | | | | | | | | | | | | | | | | | |
| | 雷注意報 | | | | | | | | | | | | | | | | | | | | |
| 2019/2/3 21:16 | 強風注意報 | | | | | | | | | | | | | | | | | | | | |
| | 波浪注意報 | | | | | | | | | | | | | | | | | | | | |
| 2019/2/4 3:08 | 雷注意報 | 解 | 解 | 解 | 解 | 解 | 解 | 解 | 解 | 解 | 解 | 解 | 解 | 解 | 解 | 解 | 解 | 解 | 解 | 解 | 解 |
| | 強風注意報 | | | | | | | | | | | | | | | | | | | | |
| 2019/2/4 6:09 | 波浪注意報 | | | | | | | | | | | | | | | | | | | | |
| | 強風注意報 | 解 | 解 | 解 | 解 | 解 | 解 | 解 | 解 | 解 | 解 | 解 | | | | | | | | | |
| 2019/2/4 12:10 | 波浪注意報 | 解 | 解 | | | 解 | | 解 | 解 | 解 | 解 | 解 | | | | | | | | | |
| | 強風注意報 | | | | | | | | | | | | 解 | 解 | 解 | 解 | 解 | 解 | 解 | 解 | 解 |
| 2019/2/5 20:35 | 波浪注意報 | | | | | | | | | | | | 解 | 解 | 解 | | | | | | |
| | 強風注意報 | | | | | | | | | | | | 解 | 解 | 解 | 解 | 解 | 解 | 解 | 解 | 解 |
| 2019/2/6 7:37 | 波浪注意報 | | | | | | | | | | | | 解 | 解 | 解 | | | | | | |
| | 強風注意報 | | | | | | | | | | | | 解 | 解 | 解 | 解 | 解 | 解 | 解 | 解 | 解 |
| 2019/2/7 16:17 | 波浪注意報 | | | | | | | | | | | | | | | | | | | | |
| | 強風注意報 | | | | | | | | | | | | | | | | | | | | |
| 2019/2/8 3:41 | 波浪注意報 | | | | | | | | | | | | | | | | | | | | |
| | 強風注意報 | | | | | | | | | | | | | | | | | | | | |
| 2019/2/8 11:38 | 波浪注意報 | | | | | | | | | | | | 解 | 解 | 解 | 解 | 解 | 解 | 解 | 解 | 解 |
| | 強風注意報 | | | | | | | | | | | | 解 | 解 | 解 | 解 | 解 | 解 | 解 | 解 | 解 |
| 2019/2/9 4:10 | 波浪注意報 | | | | | | | | | | | | | | | | | | | | |
| | 強風注意報 | | | | | | | | | | | | | | | | | | | | |
| 2019/2/10 3:50 | 波浪注意報 | | | | | | | | | | | | 解 | 解 | 解 | 解 | 解 | 解 | 解 | 解 | 解 |
| | 強風注意報 | | | | | | | | | | | | 解 | 解 | 解 | | | | | | |
| 2019/2/16 3:51 | 波浪注意報 | | | | | | | | | | | | | | | | | | | | |
| | 強風注意報 | | | | | | | | | | | | | | | | | | | | |
| 2019/2/16 21:29 | 波浪注意報 | | | | | | | | | | | | 解 | 解 | 解 | 解 | 解 | 解 | 解 | 解 | 解 |
| | 強風注意報 | | | | | | | | | | | | 解 | 解 | 解 | | | | | | |
| 2019/2/19 4:20 | 波浪注意報 | | | | | | | | | | | | | | | | | | | | |
| | 雷注意報 | | | | | | | | | | | | | | | | | | | | |
| 2019/2/19 15:53 | 波浪注意報 | | | | | | | | | | | | | | | | | | | | |
| | 強風注意報 | 解 | 解 | 解 | 解 | 解 | 解 | 解 | 解 | 解 | 解 | 解 | 解 | 解 | 解 | 解 | 解 | 解 | 解 | 解 | 解 |
| 2019/2/19 17:44 | 波浪注意報 | | | | | | | | | | | | 解 | 解 | 解 | 解 | 解 | 解 | 解 | 解 | 解 |
| | 強風注意報 | | | | | | | | | | | | 解 | 解 | 解 | | | | | | |
| 2019/2/20 3:51 | 波浪注意報 | | | | | | | | | | | | | | | | | | | | |
| | 強風注意報 | | | | | | | | | | | | | | | | | | | | |
| 2019/2/20 21:07 | 波浪注意報 | | | | | | | | | | | | 解 | 解 | 解 | 解 | 解 | 解 | 解 | 解 | 解 |
| | 強風注意報 | | | | | | | | | | | | 解 | 解 | 解 | | | | | | |
| 2019/2/22 21:11 | 波浪注意報 | | | | | | | | | | | | | | | | | | | | |
| | 強風注意報 | | | | | | | | | | | | | | | | | | | | |

| 発表時刻 | 警報・注意報 | 松山市 | 伊予市 | 東温市 | 久万高原町 | 松前町 | 砥部町 | 新居浜市 | 西条市 | 四国中央市 | 今治市 | 上島町 | 八幡浜市 | 大洲市 | 西予市 | 内子町 | 伊方町 | 宇和島市 | 松野町 | 鬼北町 | 愛南町 | | |
|-----------------|--------|-----|-----|-----|-------|-----|-----|------|-----|-------|-----|-----|------|-----|-----|-----|-----|------|-----|-----|-----|---|--|
| 2019/2/23 3:40 | 強風注意報 | | | | | | | | | | | | | | | | | | | | | | |
| | 波浪注意報 | | | | | | | | | | | | | | | | | | | | | | |
| 2019/2/23 20:37 | 強風注意報 | | | | | | | | | | | | | | | | | | | | | | |
| | 波浪注意報 | | | | | | | | | | | | | | | | | | | | | | |
| 2019/2/23 23:00 | 強風注意報 | | | | | | | | | | | | 解 | 解 | 解 | 解 | 解 | 解 | 解 | 解 | 解 | 解 | |
| | 波浪注意報 | | | | | | | | | | | | 解 | 解 | | | | | | | | 解 | |
| 2019/2/27 21:17 | 強風注意報 | | | | | | | | | | | | | | | | | | | | | | |
| | 波浪注意報 | | | | | | | | | | | | | | | | | | | | | | |
| 2019/2/28 10:01 | 強風注意報 | | | | | | | | | | | | 解 | 解 | 解 | 解 | 解 | 解 | 解 | 解 | 解 | 解 | |
| | 波浪注意報 | | | | | | | | | | | | 解 | 解 | | | | | | | | | |
| | 霜注意報 | | | | | | | | | | | | | | | | | | | | | | |
| 2019/2/28 15:54 | 波浪注意報 | | | | | | | | | | | | 解 | | 解 | | 解 | 解 | | | | 解 | |
| | 霜注意報 | | | | | | | | | | | | | | | | | | | | | | |

防災気象情報の発表状況 2019年2月

毎月、以下の情報の発表状況を掲載しています。

【記録的短時間大雨情報、土砂災害警戒情報、指定河川洪水予報、竜巻注意情報、高温注意情報、潮位情報、天候情報】

該当事項なし。

気象と災害

該当事項なし。

氣象月表

地点番号 47887 地点名 松山 (愛媛県)

氣象官署名 松山地方氣象台

2019年(平成31年)2月

| 日付 | 平均気圧 | | 気温 | | 平均蒸気圧 | | 相対湿度 | | 日照時間 | 全天日射量 | 降水量 | | 降雪 | | 風速 | | | 天気概況 | | 日付 | 大気現象 | |
|----|--------|--------|------|------|-------|------|------|-----|-------------------|-------|-------|------|-----|-----|-----|-----|-----|------|--------|-------------|------------|------|
| | 現地 | 海面 | 平均 | 最高 | 最低 | 平均 | 最小 | 平均 | | | 10分 | mm | 1時間 | 最大 | 深さ | 合計 | 平均 | 最大 | 最大瞬間 | | | 昼 |
| | hPa | hPa | °C | °C | °C | % | % | h | MJ/m ² | mm | mm | mm | cm | cm | m/s | m/s | m/s | m/s | m/s | 16方位 | 16方位 | 16方位 |
| 1 | 1015.1 | 1019.4 | 5.2 | 8.1 | 2.6 | 6.6 | 74 | 52 | 7.33 | 7.33 | 0.5 | 0.5 | - | - | 2.0 | 4.9 | WSW | WSW | 曇時々雨 | 18:00~06:00 | ● | |
| 2 | 1020.0 | 1024.3 | 5.4 | 10.3 | 1.4 | 6.0 | 68 | 47 | 6.3 | 4.3 | 10.03 | - | - | - | 2.2 | 5.4 | WSW | WSW | 曇後時々曇 | | ● | |
| 3 | 1012.7 | 1016.9 | 8.2 | 12.1 | 3.4 | 9.5 | 85 | 64 | 10.0 | 0.0 | 2.28 | 14.5 | 6.0 | 1.5 | 1.9 | 4.7 | NE | NE | 曇後雨 | | ● | |
| 4 | 1015.1 | 1019.2 | 11.7 | 15.2 | 6.6 | 8.9 | 65 | 42 | 4.8 | 7.4 | 13.46 | 0.0 | 1.0 | 0.0 | 2.7 | 6.0 | SSW | S | 晴一時曇 | | ● | |
| 5 | 1017.8 | 1022.1 | 8.4 | 13.7 | 3.1 | 7.0 | 65 | 41 | 6.3 | 7.0 | 13.01 | 3.0 | 2.0 | 0.5 | 1.7 | 3.8 | NNE | NNE | 晴一時曇 | | ● | |
| 6 | 1012.4 | 1016.6 | 9.5 | 13.2 | 7.5 | 10.5 | 88 | 72 | 8.3 | 0.4 | 6.30 | 17.0 | 3.5 | 1.0 | 1.7 | 6.2 | NW | WNW | 曇時々雨 | | ● | |
| 7 | 1011.8 | 1016.0 | 11.0 | 16.6 | 6.9 | 10.7 | 82 | 54 | 9.3 | 1.7 | 5.81 | 2.5 | 2.5 | 1.0 | 1.7 | 3.9 | WSW | W | 曇一時雨 | | ● | |
| 8 | 1014.5 | 1018.7 | 7.4 | 9.9 | 4.2 | 6.5 | 63 | 40 | 5.5 | 2.3 | 7.57 | - | - | - | 2.6 | 5.4 | NNE | NNE | 曇一時晴 | | ● | |
| 9 | 1015.5 | 1019.8 | 6.1 | 9.8 | 3.4 | 6.6 | 70 | 51 | 9.3 | 0.1 | 3.56 | 0.5 | 0.5 | 0.5 | 1.8 | 4.2 | NNW | NE | 曇時々雨 | | ● | |
| 10 | 1021.4 | 1025.7 | 6.0 | 10.3 | 3.7 | 5.3 | 58 | 36 | 7.5 | 8.3 | 14.80 | 0.0 | 0.0 | 0.0 | 1.8 | 5.7 | E | ESE | 曇一時晴 | | ● | |
| 11 | 1021.4 | 1025.7 | 5.9 | 8.3 | 3.2 | 7.5 | 81 | 59 | 10.0 | 0.0 | 2.91 | 4.5 | 1.5 | 0.5 | 1.4 | 3.2 | NNW | NW | 曇一時雨 | | ● | |
| 12 | 1025.6 | 1029.9 | 6.0 | 11.1 | 1.1 | 5.4 | 59 | 37 | 2.0 | 9.9 | 16.26 | - | - | - | 2.5 | 5.7 | NNW | NNW | 晴 | | ● | |
| 13 | 1022.7 | 1027.0 | 7.3 | 11.8 | 4.6 | 6.0 | 60 | 36 | 5.3 | 8.7 | 15.63 | - | - | - | 2.2 | 5.6 | WNW | WNW | 晴一時曇 | | ● | |
| 14 | 1023.4 | 1027.7 | 6.2 | 8.3 | 3.7 | 5.4 | 57 | 46 | 8.0 | 0.0 | 4.99 | - | - | - | 1.9 | 3.9 | ENE | NE | 曇時々晴 | | ● | |
| 15 | 1018.7 | 1023.0 | 6.2 | 8.0 | 4.2 | 7.0 | 72 | 58 | 10.0 | 0.0 | 2.54 | 3.0 | 3.0 | 1.0 | 1.2 | 3.3 | SSE | SSW | 曇時々雨 | | ● | |
| 16 | 1013.2 | 1017.5 | 7.8 | 10.6 | 4.2 | 7.8 | 73 | 47 | 9.5 | 0.8 | 5.36 | 0.0 | 0.0 | 0.0 | 2.3 | 5.7 | WSW | WSW | 曇一時晴 | | ● | |
| 17 | 1017.2 | 1021.4 | 6.5 | 11.3 | 3.5 | 6.1 | 65 | 35 | 5.0 | 8.1 | 14.94 | 0.0 | 0.0 | 0.0 | 1.8 | 4.2 | WSW | SW | 曇一時曇 | | ● | |
| 18 | 1020.9 | 1025.1 | 7.6 | 12.6 | 2.0 | 6.6 | 64 | 43 | 8.3 | 6.5 | 14.41 | 0.0 | 0.0 | 0.0 | 1.6 | 3.5 | W | W | 曇一時雨 | | ● | |
| 19 | 1013.1 | 1017.3 | 10.1 | 13.5 | 7.7 | 11.4 | 92 | 70 | 10.0 | 1.0 | 3.01 | 17.5 | 3.5 | 1.0 | 1.4 | 4.9 | NW | NNW | 曇一時雨 | | ● | |
| 20 | 1015.9 | 1020.1 | 11.7 | 14.5 | 8.5 | 9.8 | 71 | 56 | 7.5 | 4.1 | 12.25 | 0.5 | 0.5 | 0.5 | 3.2 | 6.4 | WSW | WSW | 曇一時晴 | | ● | |
| 21 | 1018.9 | 1023.1 | 9.0 | 14.0 | 5.2 | 6.1 | 54 | 34 | 7.0 | 9.1 | 17.21 | - | - | - | 2.7 | 5.2 | NE | NE | 薄曇 | | ● | |
| 22 | 1014.3 | 1018.5 | 9.0 | 12.6 | 5.8 | 7.4 | 64 | 49 | 10.0 | 1.2 | 9.12 | 1.5 | 1.0 | 0.5 | 1.6 | 3.1 | ESE | SE | 曇時々雨 | | ● | |
| 23 | 1014.7 | 1018.9 | 10.1 | 15.1 | 6.5 | 6.6 | 55 | 33 | 6.5 | 7.5 | 14.85 | 0.0 | 0.0 | 0.0 | 3.0 | 7.5 | NNE | ENE | 曇一時曇 | | ● | |
| 24 | 1017.9 | 1022.1 | 8.1 | 13.6 | 3.7 | 6.1 | 57 | 37 | 7.0 | 7.6 | 14.67 | - | - | - | 2.0 | 5.0 | NNE | NNE | 薄曇後一時晴 | | ● | |
| 25 | 1014.2 | 1018.4 | 9.9 | 16.2 | 4.6 | 8.5 | 71 | 48 | 4.0 | 7.4 | 14.65 | - | - | - | 1.9 | 4.1 | W | W | 曇時々晴 | | ● | |
| 26 | 1016.3 | 1020.5 | 10.2 | 15.9 | 6.3 | 7.5 | 62 | 31 | 2.8 | 9.8 | 17.15 | - | - | - | 2.2 | 5.3 | WNW | WNW | 晴後一時薄曇 | | ● | |
| 27 | 1017.0 | 1021.2 | 8.6 | 11.8 | 5.6 | 7.4 | 67 | 51 | 7.5 | 0.0 | 4.65 | 5.5 | 2.0 | 0.5 | 1.3 | 3.5 | NNE | NNE | 曇一時雨 | | ● | |
| 28 | 1010.6 | 1014.8 | 9.2 | 12.2 | 6.9 | 10.0 | 86 | 74 | 10.0 | 0.5 | 6.44 | 11.0 | 3.0 | 1.0 | 1.3 | 3.2 | NNW | NNW | 曇 | | ● | |
| 下旬 | 1015.6 | 1019.9 | 7.9 | 11.9 | 4.1 | 7.8 | 72 | 7.5 | 32.2 | 8.4 | 38.0 | - | - | - | 2.0 | 4.3 | 3.9 | 3.7 | 8.8 | 21.9 | 月最大24時間降水量 | |
| 中旬 | 1019.2 | 1023.5 | 7.5 | 11.0 | 4.3 | 7.3 | 69 | 7.6 | 39.1 | 9.2 | 25.5 | - | - | - | 2.0 | 6.0 | (北) | 12.6 | 期間 | | | |
| 下旬 | 1015.5 | 1019.7 | 9.3 | 13.9 | 5.6 | 7.5 | 65 | 6.9 | 43.1 | 12.4 | 18.0 | - | - | - | 2.0 | 4.8 | (西) | 6.1 | 20.0 | 5日22時 | 起日 | |
| 月 | 1016.9 | 1021.1 | 8.2 | 12.2 | 4.6 | 7.5 | 69 | 7.3 | 114.4 | 9.8 | 81.5 | - | - | - | 2.0 | 5.4 | (南) | 2.1 | 6 | ~6日8時 | 起日 | |
| 平年 | 1015.6 | 1019.9 | 6.5 | 10.6 | 2.5 | 6.2 | 63 | 6.2 | 138.9 | 10.9 | 65.6 | - | - | - | 1 | 2.3 | 4.3 | 4.3 | 3.4 | 3.4 | 可照時間 | 日照率 |

| 階級別 | 平均 | | 最高 | | 最低 | | 平均 | | 日照時間 | | 日照量 | | 降雪 | | 風速 | | | 天気概況 | | 日付 | 大気現象 | | |
|-----|-----|-----|-----|-----|-----|-----|-----|-----|------|------|------|-----|-----|-----|-----|-----|------|------|-----|-----|------|------|------|
| | 最高 | 最低 | 最高 | 最低 | 最高 | 最低 | 最高 | 最低 | 最高 | 最低 | 最高 | 最低 | 深さ | 合計 | 平均 | 最大 | 最大瞬間 | 昼 | 夜 | | | | |
| 日数 | 0 | <0 | 0 | <0 | 0 | <0 | 0 | <0 | ≥0.0 | ≥0.5 | ≥1.0 | ≥10 | ≥30 | ≥0 | ≥10 | ≥20 | ≥50 | ≥100 | ≥10 | ≥15 | ≥30 | <1.5 | ≥8.5 |
| 平年 | 0.0 | 0.2 | 5.7 | 0.0 | 0.0 | 0.0 | 0.0 | 0.0 | 16.9 | 8.2 | 7.0 | 2.6 | 0.1 | 1.1 | 0.0 | 0.0 | 0.0 | 0.0 | 0.1 | 0.0 | 0.0 | 1.6 | 7.3 |
| 平年 | 0.0 | 0.0 | 0.0 | 0.0 | 0.0 | 0.0 | 0.0 | 0.0 | 19 | 13 | 10 | 4 | 0 | 0 | 0 | 0 | 0 | 0 | 0 | 0 | 0 | 0 | 0 |
| 平年 | 0.0 | 0.0 | 0.0 | 0.0 | 0.0 | 0.0 | 0.0 | 0.0 | 16.9 | 8.2 | 7.0 | 2.6 | 0.1 | 1.1 | 0.0 | 0.0 | 0.0 | 0.0 | 0.1 | 0.0 | 0.0 | 1.6 | 7.3 |
| 平年 | 0.0 | 0.0 | 0.0 | 0.0 | 0.0 | 0.0 | 0.0 | 0.0 | 19 | 13 | 10 | 4 | 0 | 0 | 0 | 0 | 0 | 0 | 0 | 0 | 0 | 0 | 0 |
| 平年 | 0.0 | 0.0 | 0.0 | 0.0 | 0.0 | 0.0 | 0.0 | 0.0 | 16.9 | 8.2 | 7.0 | 2.6 | 0.1 | 1.1 | 0.0 | 0.0 | 0.0 | 0.0 | 0.1 | 0.0 | 0.0 | 1.6 | 7.3 |
| 平年 | 0.0 | 0.0 | 0.0 | 0.0 | 0.0 | 0.0 | 0.0 | 0.0 | 19 | 13 | 10 | 4 | 0 | 0 | 0 | 0 | 0 | 0 | 0 | 0 | 0 | 0 | 0 |
| 平年 | 0.0 | 0.0 | 0.0 | 0.0 | 0.0 | 0.0 | 0.0 | 0.0 | 16.9 | 8.2 | 7.0 | 2.6 | 0.1 | 1.1 | 0.0 | 0.0 | 0.0 | 0.0 | 0.1 | 0.0 | 0.0 | 1.6 | 7.3 |
| 平年 | 0.0 | 0.0 | 0.0 | 0.0 | 0.0 | 0.0 | 0.0 | 0.0 | 19 | 13 | 10 | 4 | 0 | 0 | 0 | 0 | 0 | 0 | 0 | 0 | 0 | 0 | 0 |
| 平年 | 0.0 | 0.0 | 0.0 | 0.0 | 0.0 | 0.0 | 0.0 | 0.0 | 16.9 | 8.2 | 7.0 | 2.6 | 0.1 | 1.1 | 0.0 | 0.0 | 0.0 | 0.0 | 0.1 | 0.0 | 0.0 | 1.6 | 7.3 |
| 平年 | 0.0 | 0.0 | 0.0 | 0.0 | 0.0 | 0.0 | 0.0 | 0.0 | 19 | 13 | 10 | 4 | 0 | 0 | 0 | 0 | 0 | 0 | 0 | 0 | 0 | 0 | 0 |
| 平年 | 0.0 | 0.0 | 0.0 | 0.0 | 0.0 | 0.0 | 0.0 | 0.0 | 16.9 | 8.2 | 7.0 | 2.6 | 0.1 | 1.1 | 0.0 | 0.0 | 0.0 | 0.0 | 0.1 | 0.0 | 0.0 | 1.6 | 7.3 |
| 平年 | 0.0 | 0.0 | 0.0 | 0.0 | 0.0 | 0.0 | 0.0 | 0.0 | 19 | 13 | 10 | 4 | 0 | 0 | 0 | 0 | 0 | 0 | 0 | 0 | 0 | 0 | 0 |
| 平年 | 0.0 | 0.0 | 0.0 | 0.0 | 0.0 | 0.0 | 0.0 | 0.0 | 16.9 | 8.2 | 7.0 | 2.6 | 0.1 | 1.1 | 0.0 | 0.0 | 0.0 | 0.0 | 0.1 | 0.0 | 0.0 | 1.6 | 7.3 |
| 平年 | 0.0 | 0.0 | 0.0 | 0.0 | 0.0 | 0.0 | 0.0 | 0.0 | 19 | 13 | 10 | 4 | 0 | 0 | 0 | 0 | 0 | 0 | 0 | 0 | 0 | 0 | 0 |
| 平年 | 0.0 | 0.0 | 0.0 | 0.0 | 0.0 | 0.0 | 0.0 | 0.0 | 16.9 | 8.2 | 7.0 | 2.6 | 0.1 | 1.1 | 0.0 | 0.0 | 0.0 | 0.0 | 0.1 | 0.0 | 0.0 | 1.6 | 7.3 |
| 平年 | 0.0 | 0.0 | 0.0 | 0.0 | 0.0 | 0.0 | 0.0 | 0.0 | 19 | 13 | 10 | 4 | 0 | 0 | 0 | 0 | 0 | 0 | 0 | 0 | 0 | 0 | 0 |
| 平年 | 0.0 | 0.0 | 0.0 | 0.0 | 0.0 | 0.0 | 0.0 | 0.0 | 16.9 | 8.2 | 7.0 | 2.6 | 0.1 | 1.1 | 0.0 | 0.0 | 0.0 | 0.0 | 0.1 | 0.0 | 0.0 | 1.6 | 7.3 |
| 平年 | 0.0 | 0.0 | 0.0 | 0.0 | 0.0 | 0.0 | 0.0 | 0.0 | 19 | 13 | 10 | 4 | 0 | 0 | 0 | 0 | 0 | 0 | 0 | 0 | 0 | 0 | 0 |
| 平年 | 0.0 | 0.0 | 0.0 | 0.0 | 0.0 | 0.0 | 0.0 | 0.0 | 16.9 | 8.2 | 7.0 | 2.6 | 0.1 | 1.1 | 0.0 | 0.0 | 0.0 | 0.0 | 0.1 | 0.0 | 0.0 | 1.6 | 7.3 |
| 平年 | 0.0 | 0.0 | 0.0 | 0.0 | 0.0 | 0.0 | 0.0 | 0.0 | 19 | 13 | 10 | 4 | 0 | 0 | 0 | 0 | 0 | 0 | 0 | 0 | 0 | 0 | 0 |
| 平年 | 0.0 | 0.0 | 0.0 | 0.0 | 0.0 | 0.0 | 0.0 | 0.0 | 16.9 | 8.2 | 7.0 | 2.6 | 0.1 | 1.1 | 0.0 | 0.0 | 0.0 | 0.0 | 0.1 | 0.0 | 0.0 | 1.6 | 7.3 |
| 平年 | 0.0 | 0.0 | 0.0 | 0.0 | 0.0 | 0.0 | 0.0 | 0.0 | 19 | 13 | 10 | 4 | 0 | 0 | 0 | 0 | 0 | 0 | 0 | 0 | 0 | 0 | 0 |
| 平年 | 0.0 | 0.0 | 0.0 | 0.0 | 0.0 | 0.0 | 0.0 | 0.0 | 16.9 | 8.2 | 7.0 | 2.6 | 0.1 | 1.1 | 0.0 | 0.0 | 0.0 | 0.0 | 0.1 | 0.0 | 0.0 | 1.6 | 7.3 |
| 平年 | 0.0 | 0.0 | 0.0 | 0.0 | 0.0 | 0.0 | 0.0 | 0.0 | 19 | 13 | 10 | 4 | 0 | 0 | 0 | 0 | 0 | 0 | 0 | 0 | 0 | 0 | 0 |
| 平年 | 0.0 | 0.0 | 0.0 | 0.0 | 0.0 | 0.0 | 0.0 | 0.0 | 16.9 | 8.2 | 7.0 | 2.6 | 0.1 | 1.1 | 0.0 | 0.0 | 0.0 | 0.0 | 0.1 | 0.0 | 0.0 | 1.6 | 7.3 |
| 平年 | 0.0 | 0.0 | 0.0 | 0.0 | 0.0 | 0.0 | 0.0 | 0.0 | 19 | 13 | 10 | 4 | 0 | 0 | 0 | 0 | 0 | 0 | 0 | 0 | 0 | 0 | 0 |
| 平年 | 0.0 | 0.0 | 0.0 | 0.0 | 0.0 | 0.0 | 0.0 | 0.0 | 16.9 | 8.2 | 7.0 | 2.6 | 0.1 | 1.1 | 0.0 | 0.0 | 0.0 | 0.0 | 0.1 | 0.0 | 0.0 | 1.6 | 7.3 |
| 平年 | 0.0 | 0.0 | 0.0 | 0.0 | 0.0 | 0.0 | 0.0 | 0.0 | 19 | 13 | 10 | 4 | 0 | 0 | 0 | 0 | 0 | 0 | 0 | 0 | 0 | 0 | 0 |
| 平年 | 0.0 | 0.0 | 0.0 | 0.0 | 0.0 | 0.0 | 0.0 | 0.0 | 16.9 | 8.2 | 7.0 | 2.6 | 0.1 | 1.1 | 0.0 | 0.0 | 0.0 | 0.0 | 0.1 | 0.0 | 0.0 | 1.6 | 7.3 |
| | | | | | | | | | | | | | | | | | | | | | | | |

氣 象 月 表

地点番号 47892 地点名 宇和島 (愛媛県)

氣象官署名 松山地方氣象台

2019年(平成31年)2月

| 日付 | 平均気圧 | | 気温 | | | 平均 | 相対湿度 | | 日照時間 | 全天日射量 | | 降水量 | | 風速 | | 天氣概況 | | 日付 | 大氣現象 | | | | | |
|----|--------|--------|------|------|------|------|------|----|-------|-------------------|------|-----|-----|-----|------|--------------|-------------|-------------|------|------|------------|--------|-----|----|
| | 現地 | 海面 | 平均 | 最高 | 最低 | 平均 | 平均 | 最小 | h | MJ/m ² | mm | 1時間 | 最大 | 平均 | 最大 | 最大瞬間 | 昼 | | | 夜 | | | | |
| | hPa | hPa | °C | °C | °C | % | % | % | | | | mm | m/s | m/s | m/s | 16方位 | 06:00~18:00 | 18:00~06:00 | | | | | | |
| 1 | 1017.8 | 1019.6 | 6.1 | 8.0 | 3.9 | 6.8 | 73 | 51 | 1.0 | 1.0 | 8.0 | 4.5 | 2.0 | 4.9 | 11.7 | WNW | 16.6 | WNW | ● | 1 | | | | |
| 2 | 1022.5 | 1024.3 | 6.3 | 11.8 | 1.6 | 6.5 | 70 | 46 | 6.6 | | — | — | — | 1.7 | 4.7 | WNW | 6.0 | WNW | | 2 | | | | |
| 3 | 1015.7 | 1017.5 | 11.2 | 19.3 | 3.4 | 11.7 | 82 | 70 | 0.0 | 0.0 | 3.5 | 2.5 | 1.0 | 2.7 | 6.2 | SSW | 12.2 | S | ● | 3 | | | | |
| 4 | 1017.5 | 1019.3 | 11.9 | 18.6 | 5.2 | 9.5 | 68 | 35 | 7.0 | | — | — | — | 5.6 | 10.8 | NW | 15.4 | NW | — | 4 | | | | |
| 5 | 1019.9 | 1021.8 | 7.9 | 12.6 | 3.3 | 8.5 | 80 | 49 | 1.7 | | 2.5 | 1.5 | 0.5 | 1.4 | 3.5 | WNW | 5.0 | NW | ● | 5 | | | | |
| 6 | 1014.5 | 1016.3 | 11.5 | 16.9 | 8.5 | 11.4 | 85 | 63 | 5.9 | | 13.0 | 4.5 | 1.5 | 2.5 | 6.6 | NE | 10.7 | NNE | ● | 6 | | | | |
| 7 | 1014.1 | 1015.9 | 11.9 | 18.5 | 8.1 | 11.7 | 85 | 57 | 1.9 | | 4.5 | 3.5 | 1.0 | 2.0 | 7.4 | NW | 10.0 | NW | ● | 7 | | | | |
| 8 | 1016.3 | 1018.1 | 8.1 | 11.5 | 3.2 | 7.2 | 67 | 46 | 1.8 | | — | — | — | 2.8 | 6.9 | NNW | 9.8 | NW | — | 8 | | | | |
| 9 | 1017.7 | 1019.5 | 6.4 | 11.2 | 3.4 | 7.1 | 73 | 49 | 0.2 | | 0.5 | 0.5 | 0.5 | 3.1 | 9.2 | NW | 15.5 | NW | ● | 9 | | | | |
| 10 | 1023.3 | 1025.2 | 7.3 | 11.8 | 2.7 | 6.4 | 63 | 44 | 7.9 | | 0.0 | 0.0 | 0.0 | 2.4 | 5.9 | NW | 7.5 | NW | ● | 10 | | | | |
| 11 | 1023.6 | 1025.4 | 7.1 | 9.4 | 4.6 | 8.2 | 81 | 58 | 0.0 | | 9.5 | 2.5 | 0.5 | 2.4 | 7.3 | NW | 10.7 | NW | ● | 11 | | | | |
| 12 | 1027.5 | 1029.3 | 6.6 | 12.7 | 1.8 | 5.7 | 62 | 34 | 9.7 | | — | — | — | 2.7 | 7.0 | NNW | 10.1 | NNW | — | 12 | | | | |
| 13 | 1024.8 | 1026.6 | 7.5 | 12.8 | 3.8 | 7.1 | 70 | 48 | 8.2 | | 0.0 | 0.0 | 0.0 | 2.8 | 9.0 | WNW | 10.6 | WNW | ● | 13 | | | | |
| 14 | 1025.1 | 1026.9 | 6.4 | 9.0 | 2.8 | 6.1 | 64 | 50 | 0.0 | | — | — | — | 1.7 | 4.3 | N | 6.7 | NE | — | 14 | | | | |
| 15 | 1021.1 | 1022.9 | 6.7 | 9.0 | 3.6 | 8.4 | 84 | 69 | 0.0 | | 7.0 | 2.0 | 0.5 | 1.2 | 2.8 | SE | 3.7 | ESE | ● | 15 | | | | |
| 16 | 1015.7 | 1017.5 | 8.6 | 12.2 | 4.4 | 8.2 | 74 | 52 | 1.7 | | 4.5 | 2.0 | 0.5 | 3.9 | 10.2 | NW | 13.4 | NW | ● | 16 | | | | |
| 17 | 1019.6 | 1021.5 | 6.9 | 11.8 | 2.7 | 6.2 | 64 | 38 | 9.1 | | — | — | — | 3.1 | 9.5 | WNW | 12.1 | WNW | — | 17 | | | | |
| 18 | 1023.2 | 1025.0 | 7.6 | 13.7 | 0.7 | 7.0 | 69 | 37 | 6.8 | | 0.0 | 0.0 | 0.0 | 1.7 | 6.0 | WNW | 6.9 | WNW | ● | 18 | | | | |
| 19 | 1015.6 | 1017.4 | 14.1 | 19.1 | 10.1 | 14.6 | 90 | 72 | 0.4 | | 13.0 | 3.5 | 1.5 | 2.1 | 6.3 | NW | 9.8 | NE | ● | 19 | | | | |
| 20 | 1018.2 | 1020.0 | 12.5 | 16.3 | 8.7 | 10.0 | 68 | 49 | 6.3 | | — | — | — | 3.7 | 9.8 | WNW | 15.1 | WNW | — | 20 | | | | |
| 21 | 1020.4 | 1022.2 | 9.9 | 15.7 | 5.7 | 6.8 | 57 | 38 | 8.1 | | — | — | — | 3.0 | 8.1 | WNW | 10.4 | NW | — | 21 | | | | |
| 22 | 1016.1 | 1017.9 | 8.9 | 12.6 | 6.2 | 8.9 | 78 | 57 | 0.3 | | 11.5 | 3.0 | 1.0 | 1.5 | 3.6 | NW | 5.3 | WNW | ● | 22 | | | | |
| 23 | 1016.0 | 1017.8 | 10.7 | 15.7 | 6.4 | 7.5 | 61 | 34 | 8.8 | | 0.5 | 0.5 | 0.5 | 3.3 | 8.6 | NNE | 13.8 | NNE | ● | 23 | | | | |
| 24 | 1020.1 | 1021.9 | 8.4 | 14.1 | 4.1 | 7.6 | 70 | 43 | 5.8 | | — | — | — | 2.1 | 5.7 | NW | 7.2 | NW | — | 24 | | | | |
| 25 | 1016.2 | 1018.0 | 10.3 | 17.1 | 5.0 | 9.4 | 77 | 52 | 7.3 | | — | — | — | 2.2 | 7.2 | WNW | 8.7 | WNW | — | 25 | | | | |
| 26 | 1018.2 | 1020.0 | 10.3 | 17.3 | 5.1 | 7.5 | 65 | 25 | 10.1 | | — | — | — | 2.7 | 8.4 | NNW | 12.0 | NW | — | 26 | | | | |
| 27 | 1018.7 | 1020.5 | 9.6 | 13.9 | 5.0 | 9.2 | 76 | 52 | 0.1 | | 4.5 | 1.5 | 0.5 | 1.5 | 4.9 | WNW | 6.1 | WNW | ● | 27 | | | | |
| 28 | 1012.0 | 1013.8 | 11.6 | 14.8 | 8.2 | 11.2 | 82 | 64 | 2.2 | | 7.5 | 2.5 | 1.0 | 3.2 | 9.5 | WNW | 12.0 | WNW | — | 28 | | | | |
| 上月 | 1017.9 | 1019.8 | 8.9 | 14.0 | 4.3 | 8.7 | 75 | | 34.0 | | 32.0 | | | 2.9 | 11.0 | 8.3 | 9.1 | 7.6 | 4.2 | 4.2 | 月最大24時間降水量 | 最低海面気圧 | hPa | 起日 |
| 中旬 | 1021.4 | 1023.3 | 8.4 | 12.6 | 4.3 | 8.2 | 73 | | 42.2 | | 34.0 | | | 2.5 | 10.7 | (北) | 3.4 | 3.4 | 3.4 | 3.4 | mm | 5日20時 | 起日 | |
| 下旬 | 1017.2 | 1019.0 | 10.0 | 15.2 | 5.7 | 8.5 | 71 | | 42.7 | | 24.0 | | | 2.4 | 3.0 | (西)風向別頻度%(東) | 4.6 | 4.6 | 4.6 | 4.6 | 15.5) | 5日20時 | 起日 | |
| 月 | 1019.0 | 1020.8 | 9.0 | 13.8 | 4.7 | 8.4 | 73 | | 118.9 | | 90.0 | | | 2.6 | 2.8 | (南)(0.7) | 10.1 | 10.1 | 10.1 | 10.1 | 6 | ~6日9時 | 日照率 | |
| 平年 | 1017.8 | 1019.7 | 7.4 | 12.0 | 3.0 | 7.0 | 65 | | 131.1 | | 71.2 | | | 3.6 | 3.4 | 2.1 | 1.6 | 4.9 | 12.4 | 12.4 | 日照時間 | h | 39% | |

| 階級別 | 最高 | | | 最低 | | | 平均 | | | 日降水量 | | | 日最深積雪 | | | 日最大風速 | | | 日平均雲量 | | | 大氣現象 | | | 現象 | |
|-----|-----|-----|-----|-----|-----|-----|------|-----|-----|------|-----|----|-------|----|----|-------|-----|-----|-------|----|-----|------|-----|----|----|---|
| | <0 | 0 | >0 | <0 | 0 | >0 | <0.5 | 0.5 | 1.0 | <10 | 10 | 30 | <20 | 20 | 50 | <100 | 100 | 150 | <30 | 30 | 1.5 | <8.5 | 日照 | 不照 | 霜 | 雪 |
| 日数 | 0 | 0 | 0 | 0 | 0 | 0 | 17 | 14 | 12 | 3 | 0 | 0 | 0 | 0 | 0 | 0 | 0 | 0 | 0 | 0 | 0 | 4 | 0 | 0 | 0 | 0 |
| 平年 | 0.0 | 0.1 | 4.8 | 0.0 | 0.0 | 0.0 | 17.0 | 9.4 | 7.9 | 2.6 | 0.3 | | | | | | | | | | | 平年 | 3.6 | | | |

地域気象観測月報(集計値)

愛媛県(73)

2019年2月
1/1頁

| 観測所名 | 大三島 | 今治 | 西条 | 新居浜 | 四国中央 | 松山 | 松山南吉田 | 長浜 | 久万 | 大洲 | 瀬戸 | 宇和 | 宇和島 | 近永 | 御荘 |
|------------|----------|---------|----------|----------|----------|---------|---------|----------|---------|---------|----------|----------|---------|----------|----------|
| 平均 | 6.2 | 7.2 | 6.9 | 6.6 | 7.1 | 8.2 | 8.4 | 8.1 | 8.1 | 7.4 | 8.3 | 6.7 | 9.0 | 7.1 | 9.1 |
| 平年差 | +0.5 | +1.2 | +1.1 | // | +1.0 | +1.7 | +0.7 | +1.5 | +1.8 | +1.7 | +1.0 | +1.7 | +1.6 | +1.5 | +1.4 |
| 最高 | 15.2 | 17.2 | 17.5 | 16.0 | 16.5 | 16.6 | 16.1 | 18.0 | 15.5 | 17.5 | 17.6 | 17.4 | 19.3 | 18.2 | 19.4 |
| 起日 | 4 | 7 | 7 | 7 | 19 | 7 | 7 | 3 | 19 | 3 | 3 | 3 | 3 | 25 | 3 |
| 最低 | -1.9 | -0.9 | -0.9 | -1.4 | -0.4 | 1.1 | 1.6 | 0.3 | -4.6 | -0.8 | 3.8 | -2.5 | 0.7 | -2.3 | -0.3 |
| 起日 | 12 | 12 | 2 | 2 | 15 | 12 | 5 | 18 | 18 | 18 | 1 | 18 | 18 | 18 | 2 |
| 最高平均 | 11.0 | 10.7 | 10.9 | 10.7 | 11.0 | 12.2 | 11.7 | 11.2 | 9.9 | 12.6 | 10.8 | 11.9 | 13.8 | 12.1 | 13.9 |
| 最高平年差 | +1.2 | +0.5 | +1.0 | // | +1.3 | +1.6 | +0.6 | +1.1 | +2.2 | +1.7 | +0.9 | +2.1 | +1.8 | +1.2 | +1.7 |
| 最低平均 | 1.1 | 3.3 | 2.9 | 2.6 | 3.4 | 4.6 | 4.4 | 4.9 | -0.4 | 3.0 | 6.3 | 2.0 | 4.7 | 2.5 | 4.5 |
| 最低平年差 | -0.4 | +1.6 | +1.2 | // | +0.8 | +2.1 | +0.7 | +1.8 | +1.9 | +1.6 | +1.3 | +1.6 | +1.7 | +1.8 | +1.4 |
| 積算気温 | 11 | 34 | 33 | 22 | 22 | 65 | 66 | 56 | 10 | 55 | 77 | 33 | 116 | 53 | 116 |
| 平均0°C未満日数 | 0 | 0 | 0 | 0 | 0 | 0 | 0 | 0 | 0 | 0 | 0 | 0 | 0 | 0 | 0 |
| 平均25°C以上日数 | 0 | 0 | 0 | 0 | 0 | 0 | 0 | 0 | 0 | 0 | 0 | 0 | 0 | 0 | 0 |
| 最高0°C未満日数 | 0 | 0 | 0 | 0 | 0 | 0 | 0 | 0 | 0 | 0 | 0 | 0 | 0 | 0 | 0 |
| 最高25°C以上日数 | 0 | 0 | 0 | 0 | 0 | 0 | 0 | 0 | 0 | 0 | 0 | 0 | 0 | 0 | 0 |
| 最高30°C以上日数 | 0 | 0 | 0 | 0 | 0 | 0 | 0 | 0 | 0 | 0 | 0 | 0 | 0 | 0 | 0 |
| 最高35°C以上日数 | 0 | 0 | 0 | 0 | 0 | 0 | 0 | 0 | 0 | 0 | 0 | 0 | 0 | 0 | 0 |
| 最低0°C未満日数 | 8 | 1 | 2 | 3 | 2 | 0 | 0 | 0 | 17 | 2 | 0 | 8 | 0 | 5 | 1 |
| 最低25°C以上日数 | 0 | 0 | 0 | 0 | 0 | 0 | 0 | 0 | 0 | 0 | 0 | 0 | 0 | 0 | 0 |
| 月計 | 112.5 | 117.8 | 113.0 | 110.2 | 103.4 | 114.4 | 113.4 | 113.4 | 107.6 | 111.7 | 122.1 | 114.8 | 118.9 | 119.3 | 128.0 |
| 日平均 | 82 | 84 | 91 | // | 87 | 82 | 84 | 90 | 97 | 99 | 89 | 91 | 91 | 91 | 85 |
| 0.1時間未満日数 | 4 | 5 | 6 | 6 | 5 | 5 | 5 | 4 | 4 | 4 | 3 | 6 | 4 | 4 | 4 |
| 平均風速 | 1.8 | 2.0 | 1.9 | 1.3 | 1.3 | 2.0 | 3.9 | 3.7 | 1.4 | 1.5 | 3.2 | 2.1 | 2.6 | 1.4 | 2.0 |
| 最大風速 | 6.7 | 7.5 | 9.1 | 9.0 | 6.7 | 7.5 | 13.1 | 14.7 | 6.8 | 10.0 | 15.2 | 8.9 | 11.7 | 5.3 | 7.3 |
| 最大風速風向 | WSW | ENE | SW | W | WNW | NNE | WSW | NE | NNW | WNW | SSE | SE | WNW | WNW | W |
| 起日 | 20 | 10 | 4 | 4 | 20 | 23 | 4 | 23 | 4 | 4 | 3 | 19 | 1 | 4 | 21 |
| 最大瞬間風速 | 11.3 | 13.2 | 16.7 | 15.1 | 14.5 | 13.9 | 17.0 | 19.5 | 14.3 | 19.5 | 20.1 | 15.9 | 16.6 | 13.3 | 14.8 |
| 最大瞬間風速風向 | WSW | W | SSW | WSW | SW | WNW | W | S | NW | W | S | WNW | WNW | WNW | W |
| 起日 | 20 | 4 | 4 | 4 | 19 | 6 | 4 | 19 | 4 | 4 | 19 | 4 | 1 | 4 | 4 |
| 最大風向 | NE | E | SSW | ENE | E | NE | ESE | S | NNW | WSW | NNW | NW | SE | WNW | NW |
| 10m/s以上日数 | 0 | 0 | 0 | 0 | 0 | 0 | 5 | 4 | 0 | 0 | 2 | 0 | 3 | 0 | 0 |
| 15m/s以上日数 | 0 | 0 | 0 | 0 | 0 | 0 | 0 | 0 | 0 | 0 | 1 | 0 | 0 | 0 | 0 |
| 20m/s以上日数 | 0 | 0 | 0 | 0 | 0 | 0 | 0 | 0 | 0 | 0 | 0 | 0 | 0 | 0 | 0 |
| 30m/s以上日数 | 0 | 0 | 0 | 0 | 0 | 0 | 0 | 0 | 0 | 0 | 0 | 0 | 0 | 0 | 0 |
| 月計 | 47.5 | 58.5 | 84.5 | 54.5 | 44.5 | 81.5 | 80.5 | 88.5 | 131.0 | 130.5 | 109.0 | 116.0 | 90.0 | 105.5 | 105.0 |
| 平年比 | 83 | 96 | 127 | // | 85 | 124 | 127 | 141 | 135 | 157 | 153 | 122 | 126 | 125 | 115 |
| 最大日降水量 | 13.5 | 16.0 | 22.5 | 18.5 | 17.5 | 17.5 | 16.5 | 18.0 | 33.0 | 33.0 | 31.0 | 21.0 | 13.0 | 23.5 | 22.0 |
| 起日 | 28 | 6 | 3 | 6 | 6 | 19 | 19 | 6 | 3 | 6 | 19 | 19 | 19 | 19 | 19 |
| 最大1時間降水量 | 3.0 | 5.0 | 4.5 | 4.5 | 4.0 | 6.0 | 7.0 | 5.5 | 8.5 | 10.0 | 7.5 | 10.5 | 4.5 | 6.0 | 7.5 |
| 起日 | 28 05:07 | 6 03:49 | 19 12:24 | 6 01:49 | 6 02:02 | 3 21:08 | 3 20:59 | 28 04:21 | 4 00:04 | 6 01:50 | 19 10:50 | 3 21:32 | 6 05:27 | 19 12:39 | 19 12:20 |
| 最大10分間降水量 | 1.0 | 1.5 | 1.5 | 1.0 | 1.5 | 1.5 | 2.0 | 2.0 | 3.5 | 3.0 | 2.0 | 3.0 | 2.0 | 2.0 | 2.5 |
| 起日 | 28 04:40 | 6 03:48 | 19 11:39 | 19 11:53 | 28 21:00 | 3 20:52 | 3 20:18 | 1 08:22 | 3 23:36 | 6 01:14 | 19 10:48 | 19 11:07 | 1 03:32 | 19 12:36 | 19 11:56 |
| 1mm以上日数 | 7 | 7 | 10 | 9 | 9 | 10 | 10 | 11 | 12 | 13 | 11 | 13 | 12 | 12 | 12 |
| 10mm以上日数 | 2 | 3 | 3 | 2 | 1 | 4 | 4 | 4 | 3 | 4 | 3 | 6 | 3 | 4 | 5 |
| 30mm以上日数 | 0 | 0 | 0 | 0 | 0 | 0 | 0 | 0 | 2 | 1 | 1 | 0 | 0 | 0 | 0 |
| 50mm以上日数 | 0 | 0 | 0 | 0 | 0 | 0 | 0 | 0 | 0 | 0 | 0 | 0 | 0 | 0 | 0 |
| 70mm以上日数 | 0 | 0 | 0 | 0 | 0 | 0 | 0 | 0 | 0 | 0 | 0 | 0 | 0 | 0 | 0 |
| 100mm以上日数 | 0 | 0 | 0 | 0 | 0 | 0 | 0 | 0 | 0 | 0 | 0 | 0 | 0 | 0 | 0 |

愛媛県の気象に関する問い合わせ

〒790-0873 松山市北持田町102

松山地方気象台

TEL : 089-933-3610

FAX : 089-943-6250