

愛媛県の気象

2020年7月

目次

● 資料の解説	1
● 観測所配置図	2
● 気象概況	3～5
● 気象経過図	6～9
● 特別警報・警報・注意報発表状況	10～19
● 防災気象情報の発表状況	20～21
● 気象と災害	22～23
● 気象月表（松山地方気象台、宇和島特別地域気象観測所）	24～25
● 地域気象観測月報	26
● 地域雨量観測月報	27
● 観測値の極値更新について	28

警報・注意報及び気象情報発表状況以外は後日修正する場合があります。
最新のデータはインターネットの気象庁ホームページをご覧ください。

<https://www.jma.go.jp/jma/index.html>



松山地方気象台

資料の解説

気象官署(松山)及び特別地域気象観測所(宇和島)の気象月表

要素		単位	観測時刻	日別値の求め方等	
気圧		0.1hPa	毎正時	24回の平均	
気温	平均	0.1	毎正時	24回の平均	
	最高	0.1	0～24時	任意時刻の最高値	
	最低	0.1	0～24時	任意時刻の最低値	
相対湿度	平均	1%	毎正時	24回の平均	
	最小	1%	0～24時	任意時刻の最小値	
蒸気圧		0.1hPa	毎正時	24回の平均	
風速	平均		0.1m/s	毎10分	144回の平均
	最大	風速	0.1m/s	0～24時	任意時刻の10分間平均風速の最大値
		風向	16方位	0～24時	最大風速の風向
	最大瞬間	風速	0.1m/s	0～24時	任意時刻の瞬間風速の最大値
		風向	16方位	0～24時	最大瞬間風速の風向
日照時間		0.1h	0～24時	1日の合計	
全天日射量(松山のみ)		0.01MJ/m ²	0～24時	1日の合計	
降水量	日	0.5mm	0～24時	1日の合計(0.5mm未満は0.0mm、無降水は-)	
	最大1時間	0.5mm	0～24時	任意時刻の1時間降水量の最大値	
	最大10分間	0.5mm	0～24時	任意時刻の10分間降水量の最大値	
降雪の深さ合計(松山のみ)		1cm	毎正時	24回の合計	
最深積雪(松山のみ)		1cm	毎正時	24回の最深値	
日照率		1%	0～24時	日照時間の可照時間に対する百分率	
天気概況(松山のみ)		6時～18時			
		18時～翌日6時			
大気現象 (使用する記号)		●雨 ✕雪 ☆みぞれ ≡霧 =もや ∞煙霧 ⚡雷電			

地域気象観測月報等

極値が2つ以上ある場合、起日・起時は新しい方をとります。

要素		単位	観測時刻	日別値の求め方等	
気温	平均	0.1	毎正時	24回の平均	
	最高	0.1	0～24時	任意時刻の最高値	
	最低	0.1	0～24時	任意時刻の最低値	
風速	平均		0.1m/s	毎10分	144回の平均
	最大	風速	0.1m/s	0～24時	任意時刻の10分間平均風速の最大値
		風向	16方位	0～24時	最大風速の風向
	最大瞬間	風速	0.1m/s	0～24時	任意時刻の瞬間風速の最大値
		風向	16方位	0～24時	最大瞬間風速の風向
最多風向		16方位	毎正時	24回のうちで最も多く現れた風向	
日照時間		0.1h	0～24時	1日の合計	
降水量	日		0.5mm	0～24時	1日の合計(0.5mm未満および無降水は0.0)
	最大	日	0.5mm	0～24時	日降水量の月最大値
		1時間	0.5mm	0～24時	任意時刻の1時間降水量の最大値
		10分	0.5mm	0～24時	任意時刻の10分間降水量の最大値

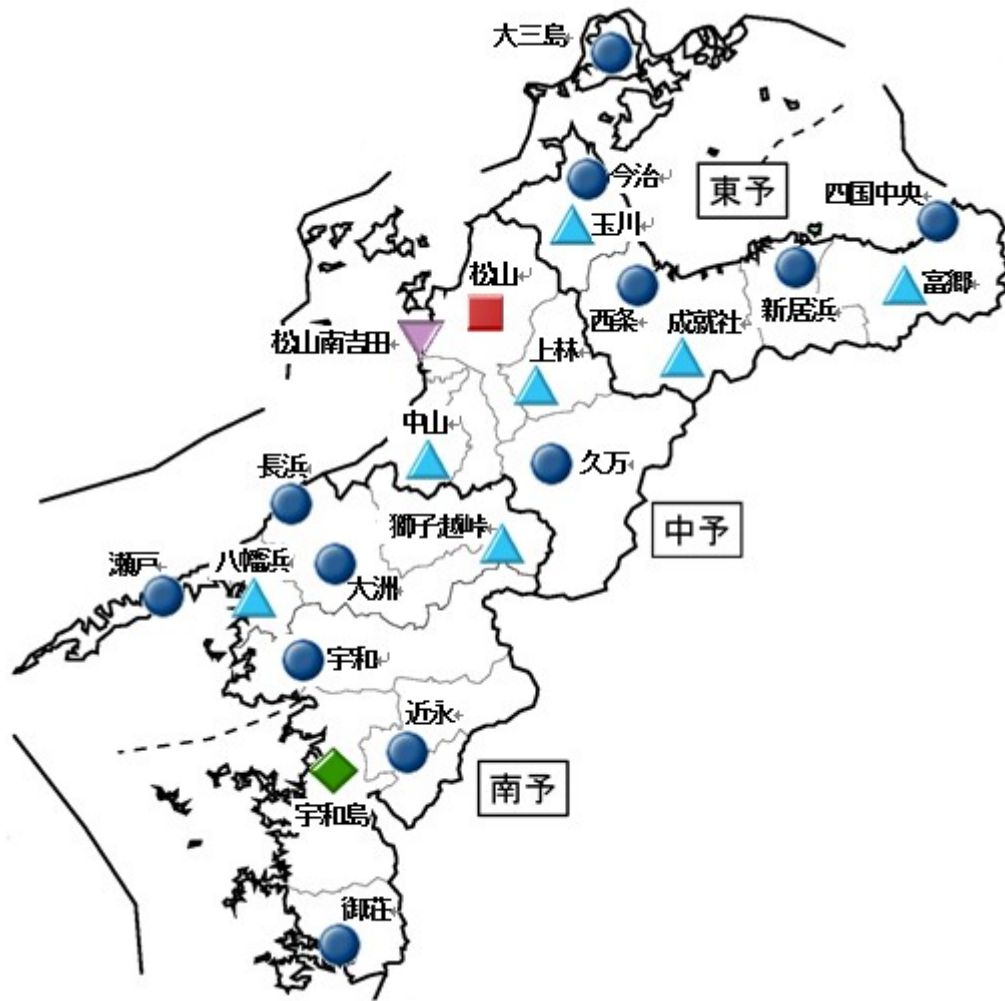
記号の説明

- : 現象なし
-) : 準正常値(対象となる資料が一部欠けているが、資料数80%以上を満たす値)
-] : 資料不足値(対象となる資料が80%未満の値)
- × : 欠測(期間内の観測結果が得られない場合、または明らかに誤差が大きく間違いであると確定できる場合)
- # : 疑問値(値がかなり疑わしいため値を表示しない)
- // : 平年値なし(統計期間が短く平年値が算出できない)






注

松山・宇和島及び地域気象(雨量)観測所の平年値は1981～2010年(30年間)の平均値です。
 ただし、瀬戸は1997～2010年(14年間)、松山南吉田は2003～2010年(8年間)の平均値です。
 大三島・四国中央・御荘の日照時間の平年値は1986～2010年(25年間)の平均値です。
 今治・西条・新居浜・長浜・久万・大洲・宇和・近永の日照時間の平年値は1987年～2010年(24年間)の平均値です。
 瀬戸の日照時間の平年値は1998～2010年(13年間)の平均値です。
 毎正時は01時・02時・…・23時・24時の24回、毎10分は00時10分・00時20分・…・23時50分・24時の144回です。

観測所配置図



<観測種目>

- | | | |
|---|---------------------------|---|
|  | 気象官署
(松山) | 気圧、気温、湿度、風向・風速、降水量、積雪・降雪の深さ
日射量、日照時間、視程・大気現象・天気 (視程計による) |
|  | 特別地域気象観測所
(宇和島) | 気圧、気温、湿度、風向・風速、降水量、日照時間
視程・大気現象・天気 (視程計による) |
|  | 三要素観測所
(航空気象観測所 松山南吉田) | 気温、風向・風速、降水量 |
|  | 四要素観測所 | 気温、風向・風速、日照時間、降水量 |
|  | 雨量観測所 | 降水量 |

7月の気象概況

梅雨前線や湿った空気などの影響で曇りや雨となる日が多かった。3日から14日にかけて前線が西日本に停滞したため大雨となり、この期間に降った雨は、県内全ての観測地点（平年値のない新居浜を除く）において、7月の月降水量の平年値を上回り、9地点で2倍以上となった。

気象庁では令和2年7月3日から7月31日までの豪雨に対して、「令和2年7月豪雨」と名称を定めた。

高松地方気象台は「四国地方は7月30日ごろに梅雨明けしたと見られます」と発表した。平年（7月18日ごろ）と比べ12日遅く、昨年（7月25日ごろ）と比べ5日遅い梅雨明けとなった。

7月の平均気温・降水量・日照時間

観測所	平均気温(°C)				降水量(mm)				日照時間(h)			
	本年	平年	平年差	階級区分	本年	平年	平年比(%)	階級区分	本年	平年	平年比(%)	階級区分
大三島	23.6	25.3	-1.7	かなり低い	412.0	164.3	251	かなり多い	107.2	193.0	56	かなり少ない
玉川					432.0	181.0	239	かなり多い				
今治	24.4	25.9	-1.5	かなり低い	395.0	167.1	236	かなり多い	109.4	208.3	53	かなり少ない
西条	25.2	26.4	-1.2	低い	376.5	169.7	222	かなり多い	102.2	173.2	59	かなり少ない
新居浜	24.6	//	//	//	292.0	//	//	//	81.6	//	//	//
四国中央	25.3	26.6	-1.3	低い	268.5	174.6	154	多い	82.9	166.6	50	かなり少ない
富郷					376.0	264.1	142	多い				
松山	25.6	26.9	-1.3	低い	551.5	191.6	288	かなり多い	108.1	192.9	56	かなり少ない
松山南吉田	24.6	26.0	-1.4	//	490.5	233.5	210	//				
上林					532.5	237.2	224	かなり多い				
成就社					525.0	361.4	145	多い				
長浜	24.3	25.2	-0.9	低い	503.5	183.5	274	かなり多い	122.1	201.7	61	かなり少ない
中山					616.5	238.3	259	かなり多い				
久万	22.8	23.8	-1.0	低い	474.0	273.7	173	多い	84.6	163.8	52	かなり少ない
大洲	25.6	26.4	-0.8	低い	501.5	227.3	221	かなり多い	109.8	177.8	62	かなり少ない
獅子越峠					628.5	341.1	184	かなり多い				
瀬戸	23.3	24.8	-1.5	かなり低い	518.0	198.7	261	かなり多い	135.9	193.5	70	少ない
八幡浜					527.5	213.5	247	かなり多い				
宇和	24.7	25.6	-0.9	低い	786.0	267.3	294	かなり多い	120.9	196.7	61	かなり少ない
宇和島	25.7	26.5	-0.8	低い	451.0	237.2	190	多い	137.3	200.6	68	かなり少ない
近永	24.5	25.6	-1.1	かなり低い	507.5	280.8	181	多い	116.5	181.8	64	かなり少ない
御荘	25.3	26.3	-1.0	低い	635.5	236.9	268	かなり多い	139.8	197.0	71	少ない

上旬)

梅雨前線や低気圧、湿った空気の影響で曇りや雨となる日が多かった。3日からは前線が西日本に停滞したため大雨となり、10日までの降水量は県内各地で平年を大きく上回った。

7月上旬の平均気温・降水量・日照時間

観測所	平均気温(°C)				降水量(mm)				日照時間(h)			
	本年	平年	平年差	階級区分	本年	平年	平年比(%)	階級区分	本年	平年	平年比(%)	階級区分
大三島	22.4	24.0	-1.6	かなり低い	244.0	77.0	317	かなり多い	25.1	51.7	49	少ない
玉川					280.5	82.1	342	かなり多い				
今治	23.0	24.6	-1.6	低い	242.0	78.2	309	かなり多い	25.8	57.1	45	かなり少ない
西条	23.6	25.3	-1.7	低い	284.0	68.9	412	かなり多い	23.8	47.4	50	少ない
新居浜	23.0	//	//	//	209.5	//	//	//	15.4	//	//	//
四国中央	23.6	25.3	-1.7	低い	184.5	65.3	283	かなり多い	14.4	45.1	32	かなり少ない
富郷					229.0	76.8	298	かなり多い				
松山	24.1	25.6	-1.5	低い	402.0	88.6	454	かなり多い	24.4	53.7	45	少ない
松山南吉田	23.4	24.9	-1.5	//	365.5	119.4	306	//				
上林					371.5	94.7	392	かなり多い				
成就社					369.5	113.3	326	かなり多い				
長浜	22.8	24.1	-1.3	低い	388.0	83.9	462	かなり多い	27.8	54.9	51	少ない
中山					449.5	104.0	432	かなり多い				
久万	21.5	22.9	-1.4	低い	343.0	110.4	311	かなり多い	22.9	46.5	49	少ない
大洲	24.2	25.3	-1.1	低い	361.5	93.2	388	かなり多い	26.8	49.4	54	少ない
獅子越峠					462.5	127.3	363	かなり多い				
瀬戸	22.0	24.0	-2.0	かなり低い	385.0	83.7	460	かなり多い	32.9	50.8	65	平年並
八幡浜					387.0	90.2	429	かなり多い				
宇和	23.5	24.5	-1.0	低い	578.5	105.6	548	かなり多い	30.6	54.6	56	少ない
宇和島	24.6	25.5	-0.9	低い	303.0	93.0	326	かなり多い	31.2	57.6	54	少ない
近永	23.2	24.7	-1.5	低い	343.0	101.6	338	かなり多い	25.5	52.2	49	少ない
御荘	24.3	25.2	-0.9	低い	447.5	90.2	496	かなり多い	34.3	54.4	63	少ない

中旬)

梅雨前線や湿った空気などの影響で曇りや雨となる日が多かった。14日は梅雨前線が四国地方を南下し、県内の広い範囲でまとまった雨となった。

7月中旬の平均気温・降水量・日照時間

観測所	平均気温()				降水量(mm)				日照時間(h)			
	本年	平年	平年差	階級区分	本年	平年	平年比(%)	階級区分	本年	平年	平年比(%)	階級区分
大三島	23.1	25.2	-2.1	かなり低い	107.5	55.2	195	多い	40.4	54.1	75	少ない
玉川					84.5	58.2	145	多い				
今治	24.1	25.9	-1.8	低い	83.0	55.4	150	多い	40.6	62.3	65	少ない
西条	24.8	26.5	-1.7	低い	48.0	50.4	95	多い	39.6	51.7	77	平年並
新居浜	24.2	//	//	//	47.5	//	//	//	27.3	//	//	//
四国中央	25.0	26.6	-1.6	低い	53.5	51.3	104	平年並	28.4	49.7	57	少ない
富郷					70.5	78.6	90	平年並				
松山	25.0	27.0	-2.0	低い	75.0	62.4	120	多い	36.0	56.7	63	少ない
松山南吉田	24.0	26.1	-2.1	//	66.0	70.1	94	//				
上林					98.5	78.1	126	多い				
成就社					77.0	105.2	73	平年並				
長浜	23.5	25.4	-1.9	かなり低い	62.0	54.9	113	平年並	43.7	61.5	71	少ない
中山					82.5	76.8	107	多い				
久万	22.2	23.9	-1.7	低い	86.0	85.3	101	平年並	23.8	50.1	48	かなり少ない
大洲	25.0	26.5	-1.5	低い	57.5	80.5	71	平年並	37.4	54.6	68	少ない
獅子越峠					92.0	95.1	97	平年並				
瀬戸	22.8	24.8	-2.0	低い	54.0	68.7	79	平年並	47.7	57.7	83	平年並
八幡浜					63.0	76.4	82	平年並				
宇和	23.9	25.7	-1.8	低い	95.5	95.7	100	平年並	37.8	62.4	61	少ない
宇和島	24.9	26.7	-1.8	かなり低い	83.5	80.5	104	多い	41.3	62.6	66	少ない
近永	23.8	25.8	-2.0	かなり低い	73.0	92.3	79	平年並	36.5	58.8	62	少ない
御荘	24.2	26.4	-2.2	かなり低い	93.0	76.8	121	多い	37.6	62.3	60	少ない

下旬)

梅雨前線や湿った空気の影響で曇りや雨となる日が多かった。

7月下旬の平均気温・降水量・日照時間

観測所	平均気温()				降水量(mm)				日照時間(h)			
	本年	平年	平年差	階級区分	本年	平年	平年比(%)	階級区分	本年	平年	平年比(%)	階級区分
大三島	25.2	26.6	-1.4	低い	60.5	32.1	188	多い	41.7	86.7	48	かなり少ない
玉川					67.0	40.7	165	多い				
今治	26.0	27.1	-1.1	低い	70.0	33.5	209	多い	43.0	88.4	49	かなり少ない
西条	27.0	27.4	-0.4	平年並	44.5	50.4	88	平年並	38.8	73.8	53	少ない
新居浜	26.4	//	//	//	35.0	//	//	//	38.9	//	//	//
四国中央	27.2	27.7	-0.5	低い	30.5	58.1	52	平年並	40.1	71.4	56	少ない
富郷					76.5	108.7	70	平年並				
松山	27.6	27.9	-0.3	低い	74.5	40.5	184	多い	47.7	82.6	58	かなり少ない
松山南吉田	26.3	26.8	-0.5	//	59.0	43.9	134	//				
上林					62.5	64.4	97	平年並				
成就社					78.5	145.7	54	平年並				
長浜	26.4	26.2	+0.2	平年並	53.5	44.8	119	多い	50.6	84.9	60	少ない
中山					84.5	57.5	147	多い				
久万	24.4	24.5	-0.1	平年並	45.0	78.0	58	平年並	37.9	67.0	57	少ない
大洲	27.5	27.3	+0.2	平年並	82.5	53.7	154	多い	45.6	75.5	60	少ない
獅子越峠					74.0	119.6	62	平年並				
瀬戸	25.1	25.7	-0.6	低い	79.0	46.3	171	多い	55.3	84.6	65	少ない
八幡浜					77.5	46.9	165	多い				
宇和	26.6	26.4	+0.2	平年並	112.0	66.0	170	多い	52.5	79.3	66	少ない
宇和島	27.6	27.4	+0.2	平年並	64.5	63.8	101	平年並	64.8	80.6	80	少ない
近永	26.3	26.5	-0.2	平年並	91.5	96.7	95	平年並	54.5	70.6	77	少ない
御荘	27.2	27.2	0.0	平年並	95.0	69.9	136	多い	67.9	80.1	85	少ない

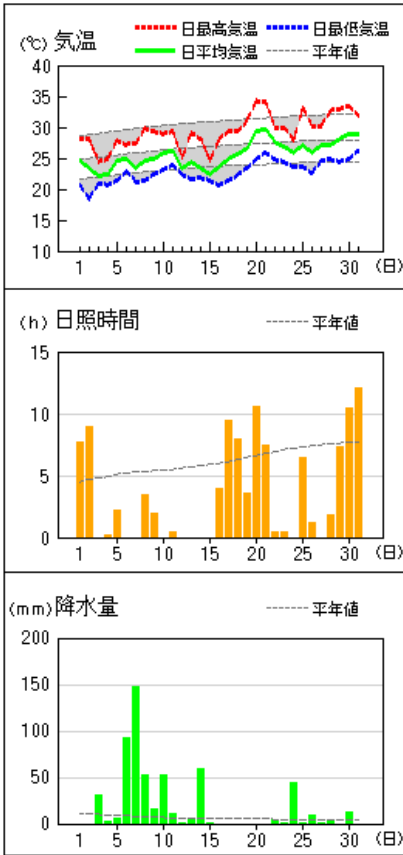
観測値は全て速報値であり、後日修正する場合があります。

2020年7月

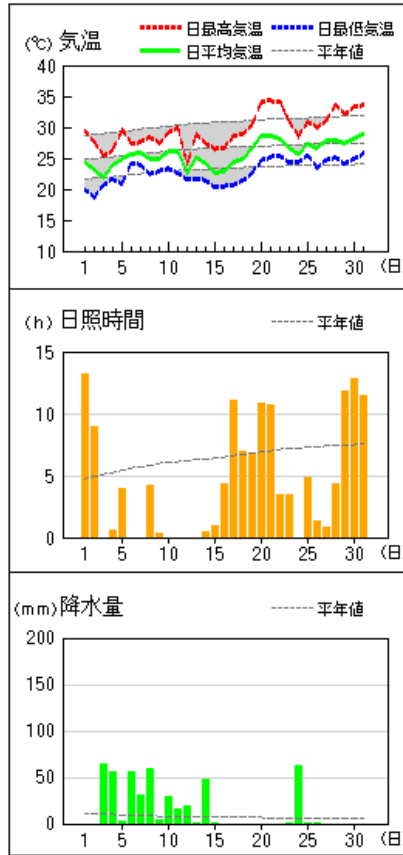
日付	天気概況	天気(松山)	
		昼(6時~18時)	夜(18時~翌6時)
1日	前線が四国の南へ南下し、次第に高気圧に覆われたが、上空の気圧の谷や湿った空気の影響を受けた。	晴時々曇	晴一時曇
2日	高気圧に覆われたが、湿った空気の影響を受けた。	曇時々晴	曇
3日	四国の南の前線が夜にかけて四国地方へ北上した。	雨時々曇	雨時々曇
4日	前線が四国の南へゆっくり南下した。	雨時々曇	曇時々雨
5日	前線が四国地方へ北上した。	曇	雨時々曇
6日	前線が中国地方に停滞した。	雨	大雨
7日	湿った空気が流入し、山陰沿岸にある前線の活動が活発となった。	大雨、雷を伴う	大雨後一時曇、雷を伴う
8日	前線が中国地方から四国の南へ南下した。	曇	曇後一時雨
9日	前線が四国地方から中国地方へゆっくり北上した。	曇時々雨	雨時々曇
10日	日本海の前線に向かって湿った空気が流れ込んだ	大雨一時曇、雷を伴う	曇時々雨
11日	中国地方をゆっくり南下する前線や湿った空気の影響を受けた。	曇時々雨、雷を伴う	曇時々雨
12日	前線が四国付近に停滞した。	雨時々曇	雨時々曇
13日	前線が四国地方を北上した。	雨時々曇	雨時々曇
14日	低気圧が山陰沖を東へ進み、前線が四国地方を南下した。	大雨後時々曇	曇後一時雨
15日	前線が四国の南に停滞した。	曇時々雨	曇一時雨
16日	前線が四国の南に停滞した。	曇	曇時々晴
17日	前線が四国の南に停滞した。	晴	曇時々晴
18日	前線が四国の南に停滞した。	晴時々曇	曇
19日	前線が日本海へ北上した。	曇後一時晴	曇時々晴
20日	次第に高気圧に覆われたが、高気圧の周辺を回る湿った空気の影響を受けた。	曇時々晴	曇時々晴
21日	高気圧に覆われたが、前線が中国地方をゆっくり南下したため、午後は湿った空気の影響を受けた。	晴時々曇	曇後一時晴
22日	前線が西日本に停滞し、湿った空気の影響を受けた。	曇時々雨	曇時々雨
23日	前線が西日本に停滞し、湿った空気の影響を受けた。	曇後一時雨	曇一時雨
24日	前線が西日本に停滞し、湿った空気の影響を受けた。	雨後一時曇	曇時々雨、雷を伴う
25日	前線が西日本に停滞し、湿った空気の影響を受けた。	曇後一時晴	曇後一時雨
26日	前線が西日本に停滞し、湿った空気の影響を受けた。	雨時々曇	曇
27日	前線が日本海へ北上し、高気圧の周辺を回る湿った空気の影響を受けた。	曇時々雨	雨時々曇
28日	前線が日本海にあり、高気圧の周辺を回る湿った空気の影響を受けた。	曇一時晴後時々雨	曇
29日	前線が日本海にあり、高気圧の周辺を回る湿った空気の影響を受けた。	晴時々曇	曇一時晴後一時雨
30日	はじめ湿った空気の影響を受けたが、前線が日本海を北上し、高気圧に覆われた。	晴一時曇	晴後時々曇
31日	高気圧に覆われた。	晴	晴

アメダス 気象経過図：2020年07月01日-2020年07月31日

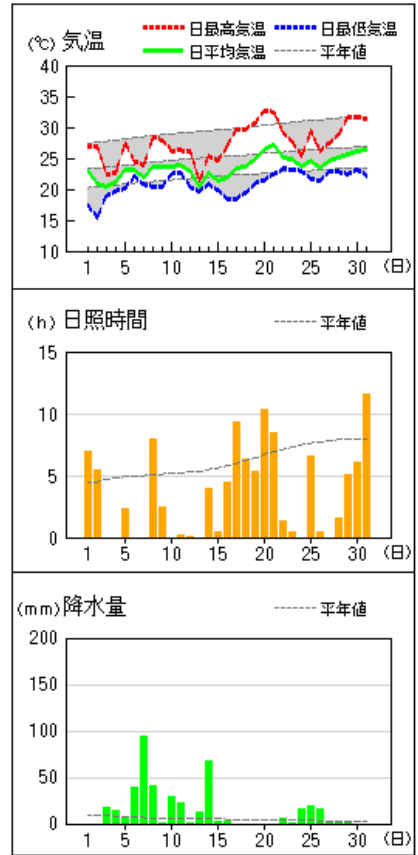
松山



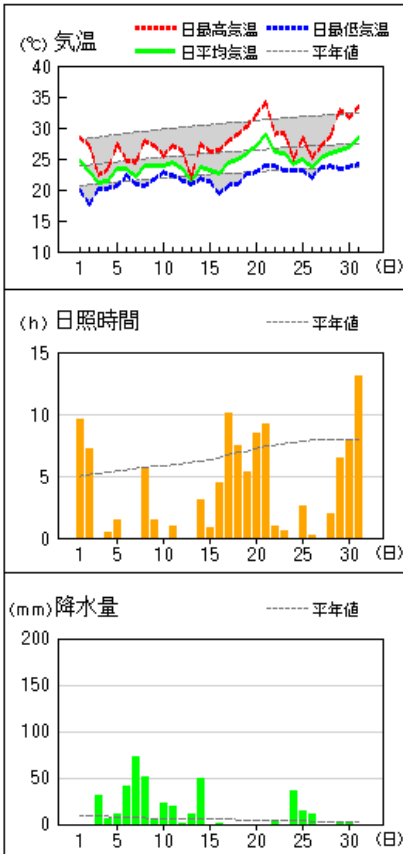
宇和島



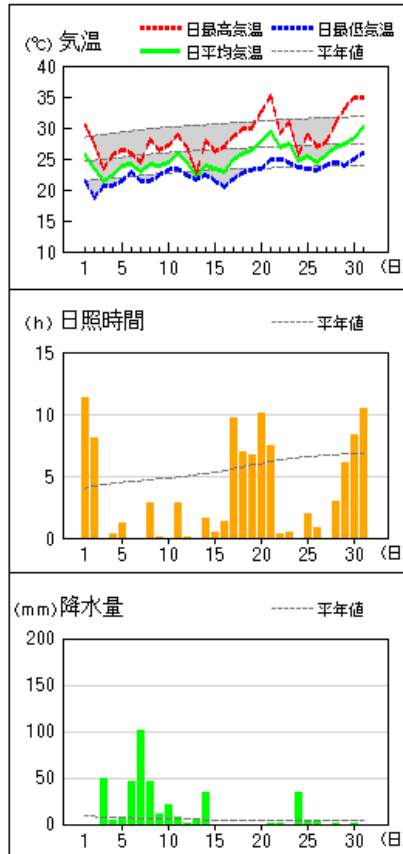
大三島



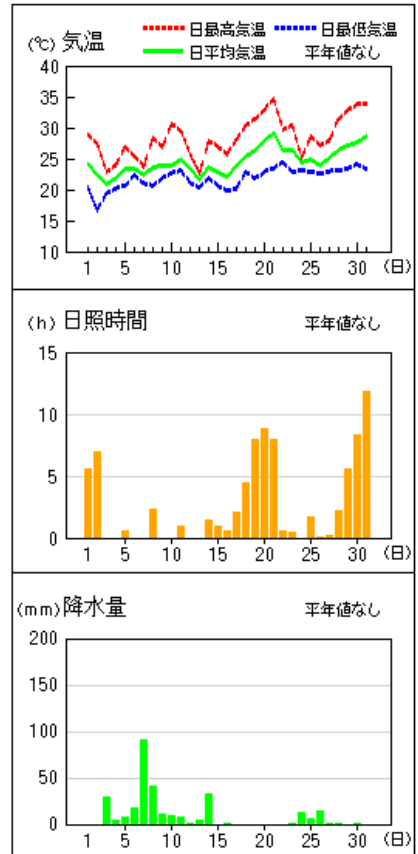
今治



西条

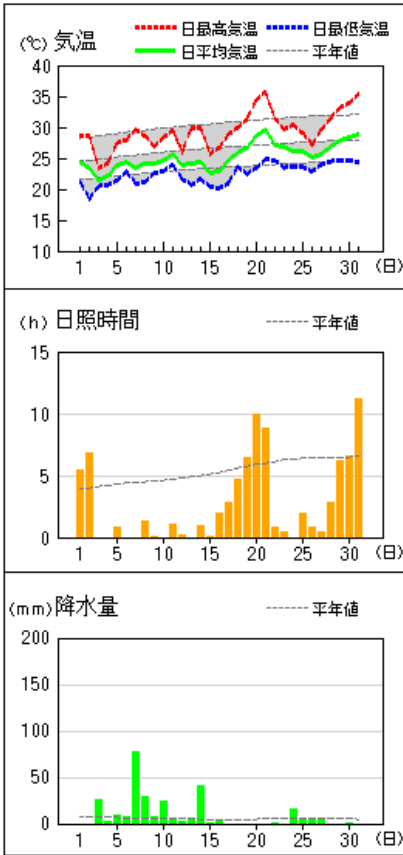


新居浜

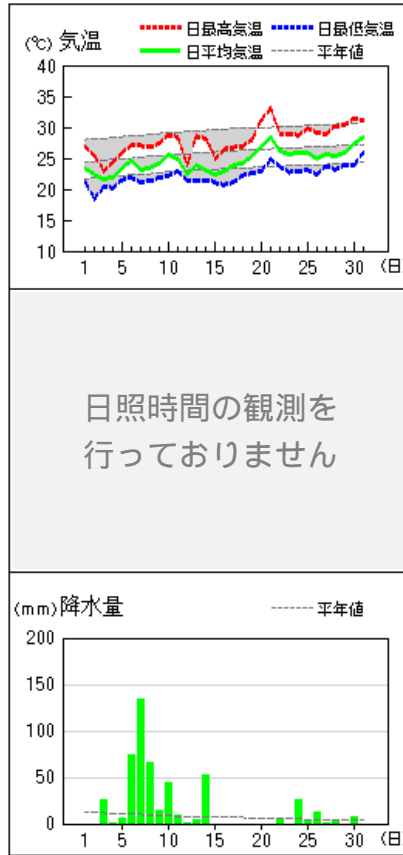


アメダス 気象経過図：2020年07月01日-2020年07月31日

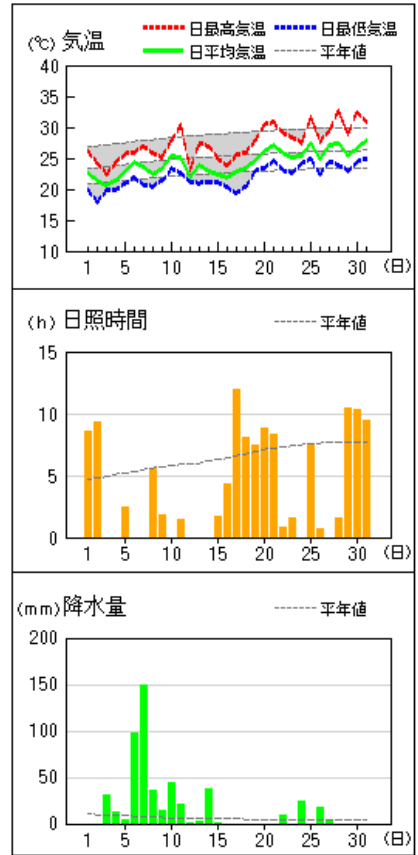
四国中央



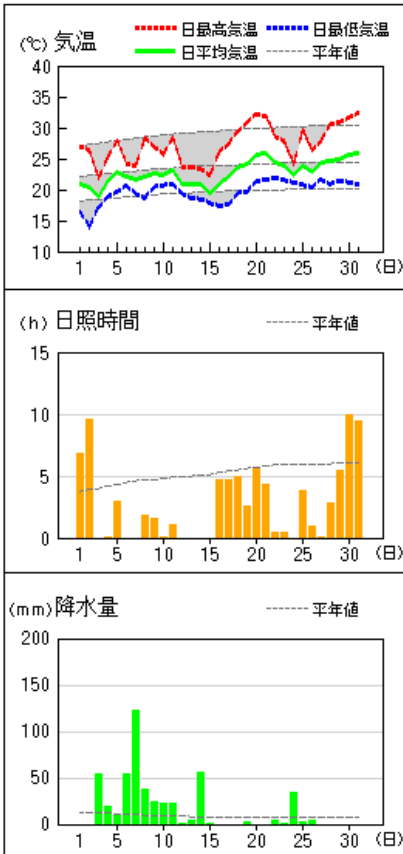
松山南吉田



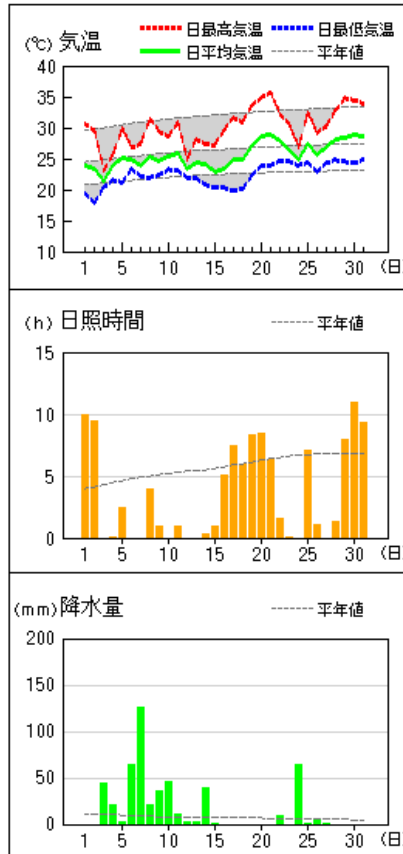
長浜



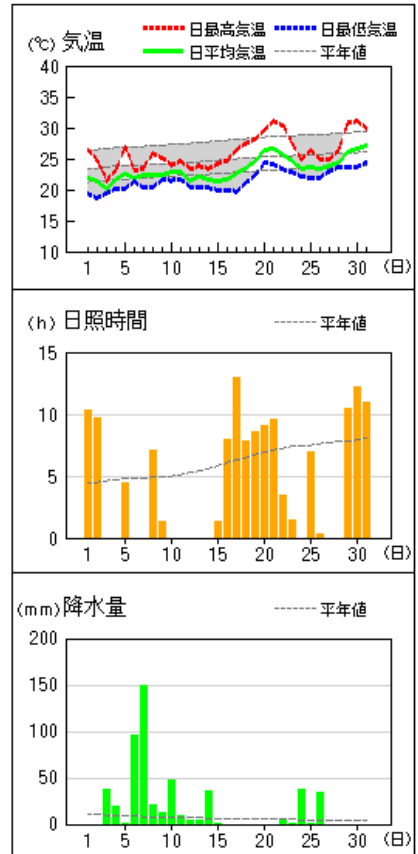
久万



大洲



瀬戸



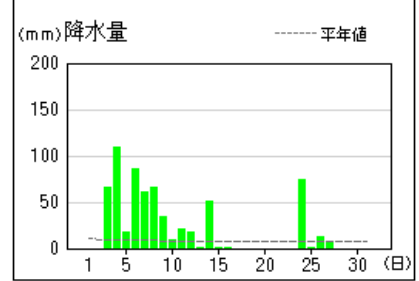
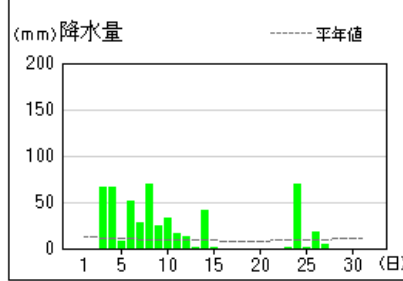
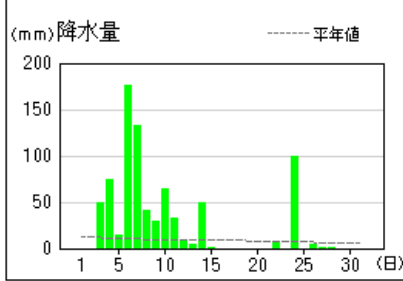
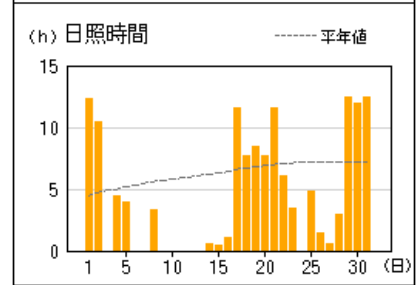
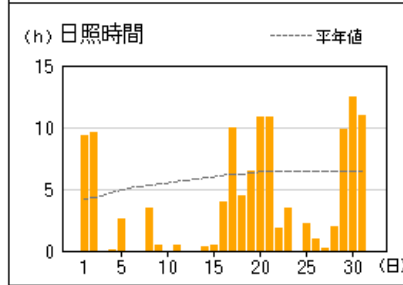
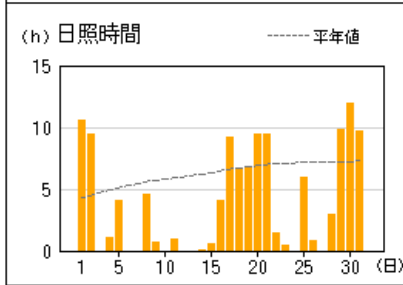
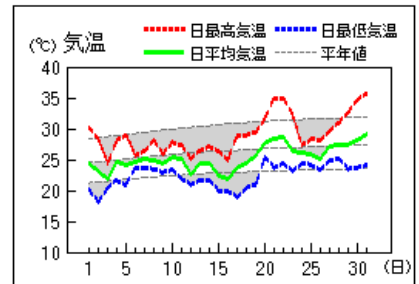
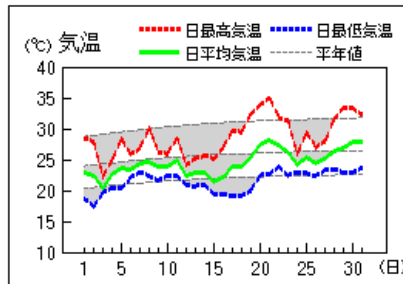
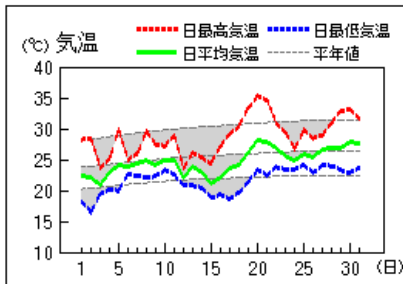
日照時間の観測を行っていません

アメダス 気象経過図：2020年07月01日-2020年07月31日

宇和

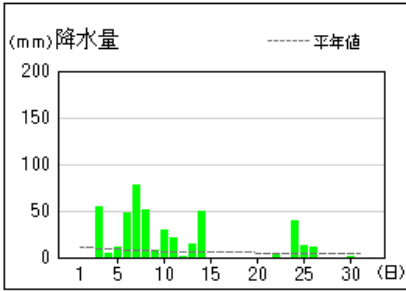
近永

御荘

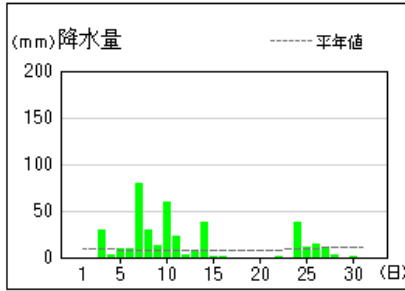


アメダス 気象経過図：2020年07月01日-2020年07月31日

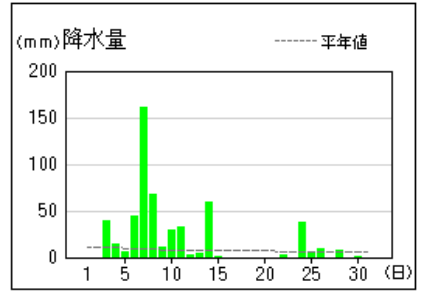
玉川



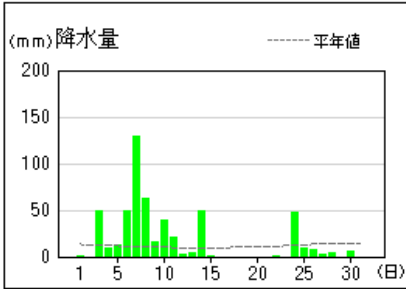
富郷



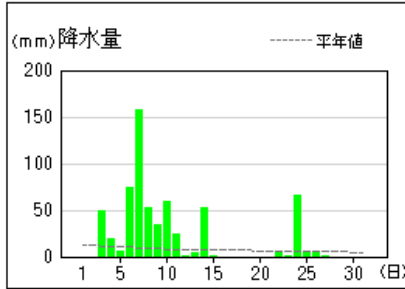
上林



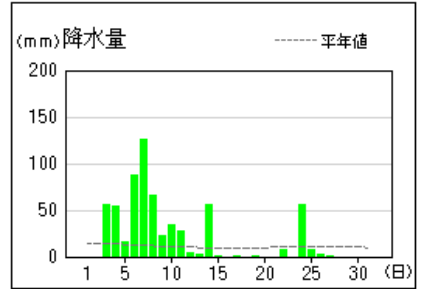
成就社



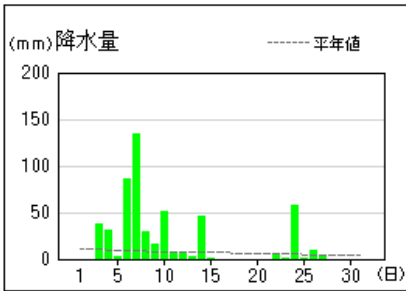
中山



獅子越峠



八幡浜



観測値には機器保守点検や障害による欠測を含む場合があります。

観測値は全て速報値であり、後日修正する場合があります。

特別警報・警報・注意報発表状況 2020年7月

愛媛県(松山地方気象台発表)

:発表 :特別警報から警報 :特別警報から注意報 :警報から注意報 :継続 解:解除
 浸:浸水害 土:土砂災害 土浸:土砂災害、浸水害 **斜体字:発表** **下線:特別警報から警報**

発表時刻	警報・注意報	松山市	伊予市	東温市	久万高原町	松前町	砥部町	新居浜市	西条市	四国中央市	今治市	上島町	八幡浜市	大洲市	西予市	内子町	伊方町	宇和島市	松野町	鬼北町	愛南町	
2020/7/1 4:08	大雨注意報														解			解		解		
	波浪注意報																	解				解
2020/7/3 14:52	大雨注意報																					
	雷注意報																					
	波浪注意報																					
2020/7/3 16:30	洪水注意報																					
	大雨注意報																					
	雷注意報																					
2020/7/3 19:10	波浪注意報																					
	洪水注意報	解																				
	大雨警報																	土			土	
	大雨注意報																					
2020/7/4 4:15	雷注意報																					
	波浪注意報																					
	洪水注意報																					
	大雨警報																	土			土	
2020/7/4 5:06	大雨注意報																					
	雷注意報																					
	波浪注意報																					
	洪水注意報																					
2020/7/4 6:04	大雨警報																	土			土	
	大雨注意報																					
	雷注意報																					
	波浪注意報																					
2020/7/4 6:48	洪水注意報																					
	大雨警報																	土			土	土
	洪水警報																					
	大雨注意報																					
	雷注意報																					
2020/7/4 7:25	波浪注意報																					
	洪水注意報																					
	大雨警報														土	土	土		土		土	土
	洪水警報																					
2020/7/4 8:22	大雨注意報																					
	雷注意報																					
	波浪注意報																					
	洪水注意報																					
	大雨警報														土	土	土		土浸		土	土

発表時刻	警報・注意報	松山市	伊予市	東温市	久万高原町	松前町	砥部町	新居浜市	西条市	四国中央市	今治市	上島町	八幡浜市	大洲市	西予市	内子町	伊方町	宇和島市	松野町	鬼北町	愛南町	
2020/7/4 9:02	大雨警報													土	土	土		土浸		土	土浸	
	洪水警報																					
	大雨注意報																					
	雷注意報																					
	波浪注意報																					
洪水注意報																						
2020/7/4 11:19	大雨警報														土			土		土	土	
	洪水警報																					
	大雨注意報		解				解					解										
	雷注意報																					
	波浪注意報																					
洪水注意報																解						
2020/7/4 14:23	大雨警報																	土		土	土	
	洪水警報																					解
	大雨注意報				解											解						
	雷注意報	解	解	解	解	解	解	解	解	解	解	解	解	解	解	解	解	解	解	解	解	解
	波浪注意報																		解	解	解	解
洪水注意報													解	解			解	解	解			
2020/7/4 16:18	大雨注意報												解					解	解			
2020/7/5 6:16	大雨注意報														解			解		解	解	
2020/7/5 15:55	大雨注意報																					
	雷注意報																					
2020/7/5 21:08	大雨警報																	土			土	
	大雨注意報																					
	雷注意報																					
2020/7/6 4:07	大雨警報																	土			土	
	大雨注意報																					
	雷注意報																					
2020/7/6 5:23	大雨警報														土			土			土	
	大雨注意報																					
	雷注意報																					
	洪水注意報																					
2020/7/6 7:01	大雨警報														土			土		土	土	
	大雨注意報																					
	雷注意報																					
	洪水注意報																					
2020/7/6 8:30	大雨警報													土	土			土		土	土	
	大雨注意報																					
	雷注意報																					
	洪水注意報																					
2020/7/6 10:21	大雨警報													土	土			土		土	土	
	大雨注意報																					
	雷注意報																					
	洪水注意報																					
2020/7/6 13:23	大雨警報													土	土			土		土	土	
	大雨注意報																					
	雷注意報																					
	洪水注意報																					
2020/7/6 15:23	大雨警報													土	土			土		土	土	
	大雨注意報																					
	雷注意報																					
	強風注意報																					
	波浪注意報																					
洪水注意報																						

発表時刻	警報・注意報	松山市	伊予市	東温市	久万高原町	松前町	砥部町	新居浜市	西条市	四国中央市	今治市	上島町	八幡浜市	大洲市	西予市	内子町	伊方町	宇和島市	松野町	鬼北町	愛南町	
2020/7/6 16:46	大雨警報													土	土			土		土	土	
	大雨注意報																					
	雷注意報																					
	強風注意報																					
	波浪注意報																					
	洪水注意報																					
2020/7/6 20:05	大雨警報	土								土			土	土	土			土		土	土	
	洪水警報																					
	大雨注意報																					
	雷注意報																					
	強風注意報																					
	波浪注意報																					
2020/7/6 22:15	大雨警報	土		土						土			土	土	土			土		土	土	
	洪水警報																					
	大雨注意報																					
	雷注意報																					
	強風注意報																					
	波浪注意報																					
2020/7/6 23:20	大雨警報	土	土	土			土	土	土	土			土	土	土			土		土	土	
	洪水警報																					
	大雨注意報																					
	雷注意報																					
	強風注意報																					
	波浪注意報																					
2020/7/7 4:25	大雨警報	土	土	土			土	土	土	土			土	土	土	土	土	土		土	土	
	洪水警報																					
	大雨注意報																					
	雷注意報																					
	強風注意報																					
	波浪注意報																					
2020/7/7 6:32	大雨警報	土	土	土			土	土	土	土	土	土	土	土	土	土	土	土		土	土	
	洪水警報																					
	大雨注意報																					
	雷注意報																					
	強風注意報																					
	波浪注意報																					
2020/7/7 9:21	大雨警報	土浸	土	土	土	浸	土	土	土		土	土	土	土	土	土	土	土		土	土	
	洪水警報																					
	大雨注意報																					
	雷注意報																					
	強風注意報																					
	波浪注意報																					
2020/7/7 9:47	大雨警報	土浸	土浸	土浸	土	浸	土浸	土	土		土	土	土	土	土	土	土	土		土	土	
	洪水警報																					
	大雨注意報																					
	雷注意報																					
	強風注意報																					
	波浪注意報																					

発表時刻	警報・注意報	松山市	伊予市	東温市	久万高原町	松前町	砥部町	新居浜市	西条市	四国中央市	今治市	上島町	八幡浜市	大洲市	西予市	内子町	伊方町	宇和島市	松野町	鬼北町	愛南町	
2020/7/7 10:31	大雨警報	土浸	土浸	土浸	土	浸	土浸	土	土		土	土	土	土	土	土	土	土		土	土	
	洪水警報																					
	大雨注意報																					
	雷注意報																					
	強風注意報																					
	波浪注意報																					
洪水注意報																						
2020/7/7 11:21	大雨警報	土浸	土浸	土浸	土	浸	土浸	土	土	土	土	土	土	土	土	土	土	土		土	土	
	洪水警報																					
	大雨注意報																					
	雷注意報																					
	強風注意報																					
	波浪注意報																					
洪水注意報																						
2020/7/7 13:44	大雨警報	土	土	土	土		土	土	土	土	土	土	土	土	土	土	土	土		土	土	
	洪水警報																					
	大雨注意報																					
	雷注意報																					
	強風注意報																					
	波浪注意報																					
洪水注意報																		解			解	
2020/7/7 15:12	大雨警報	土	土	土	土		土	土	土	土	土	土	土	土	土	土	土	土		土	土	
	洪水警報																					
	大雨注意報																					
	雷注意報																					
	強風注意報																					
	波浪注意報																					
洪水注意報							解	解	解	解				解		解						
2020/7/7 18:15	大雨警報	土	土	土	土		土	土	土	土	土	土	土	土	土	土	土	土		土	土	
	大雨注意報																					
	雷注意報																					
	強風注意報																					
	波浪注意報																					
	洪水注意報																					
2020/7/7 20:33	大雨警報	土	土	土	土		土	土	土	土	土	土	土	土	土	土	土	土		土	土	
	大雨注意報																					
	雷注意報																					
	強風注意報																					
	波浪注意報																					
	洪水注意報																					
2020/7/7 23:39	大雨警報	土	土	土	土		土	土	土	土	土	土	土	土	土	土	土	土		土	土	
	洪水警報																					
	大雨注意報																					
	雷注意報																					
	強風注意報																					
	波浪注意報																					
洪水注意報																						
2020/7/8 0:45	大雨警報	土	土	土	土		土	土	土	土	土	土	土	土	土	土	土	土		土	土	
	洪水警報																					
	大雨注意報																					
	雷注意報																					
	強風注意報																					
	波浪注意報																					
洪水注意報																						

発表時刻	警報・注意報	松山市	伊予市	東温市	久万高原町	松前町	砥部町	新居浜市	西条市	四国中央市	今治市	上島町	八幡浜市	大洲市	西予市	内子町	伊方町	宇和島市	松野町	鬼北町	愛南町	
2020/7/8 1:34	大雨警報	土浸	土	土	土		土	土	土	土	土浸	土	土	土	土	土	土	土		土	土	
	洪水警報																					
	大雨注意報																					
	雷注意報																					
	強風注意報																					
	波浪注意報																					
洪水注意報																						
2020/7/8 2:10	大雨警報	土浸	土	土	土	浸	土	土	土	土	土浸	土浸	土	土	土	土	土	土		土	土	
	洪水警報																					
	大雨注意報																					
	雷注意報																					
	強風注意報																					
	波浪注意報																					
洪水注意報																						
2020/7/8 3:12	大雨警報	土浸	土浸	土	土	浸	土	土	土	土	土浸	土浸	土	土	土	土	土	土	土浸		土	土
	洪水警報																					
	大雨注意報																					
	雷注意報																					
	強風注意報																					
	波浪注意報																					
洪水注意報																						
2020/7/8 3:50	大雨警報	土浸	土浸	土	土	浸	土	土	土	土	土浸	土浸	土	土	土	土	土	土	土浸		土	土
	洪水警報																					
	大雨注意報																					
	雷注意報																					
	強風注意報																					
	波浪注意報																					
洪水注意報																						
2020/7/8 4:27	大雨警報	土浸	土浸	土	土	浸	土	土	土	土	土浸	土浸	土	土	土	土	土	土	土浸		土	土浸
	洪水警報																					
	大雨注意報																					
	雷注意報																					
	強風注意報																					
	波浪注意報																					
洪水注意報																						
2020/7/8 5:48	大雨警報	土	土	土	土		土	土	土	土	土	土	土	土	土	土	土	土	土		土	土
	洪水警報		解		解			解	解	解	解	解										
	大雨注意報																					
	雷注意報																					
	強風注意報												解	解	解	解	解	解	解	解	解	解
	波浪注意報												解	解	解	解	解	解	解	解	解	解
洪水注意報							解	解		解										解		
2020/7/8 8:22	大雨警報	土	土	土	土		土	土	土		土	土		土	土	土	土	土		土	土	
	大雨注意報																					
	雷注意報																					
	波浪注意報																					
洪水注意報																						
2020/7/8 9:17	大雨警報	土	土	土	土		土	土	土		土	土		土	土	土	土	土		土	土	
	大雨注意報																					
	雷注意報																					
	波浪注意報																					
洪水注意報	解		解		解	解															解	

発表時刻	警報・注意報	松山市	伊予市	東温市	久万高原町	松前町	砥部町	新居浜市	西条市	四国中央市	今治市	上島町	八幡浜市	大洲市	西予市	内子町	伊方町	宇和島市	松野町	鬼北町	愛南町	
2020/7/8 11:08	大雨警報													土			解	土		土		
	大雨注意報									解												
	雷注意報																					
	波浪注意報																					
	洪水注意報																					
2020/7/8 12:20	大雨警報													土								
	大雨注意報							解												解		
	雷注意報																					
	波浪注意報																					
	洪水注意報																					
2020/7/8 16:38	大雨注意報																					
	雷注意報																					
	洪水注意報													解								
2020/7/8 18:26	大雨警報	土	土				土	土	土	土			土	土				土				
	大雨注意報																					
	雷注意報																					
	波浪注意報																					
2020/7/9 2:44	大雨警報	土	土				土	土	土	土			土	土				土			土	
	大雨注意報																					
	雷注意報																					
	波浪注意報																					
2020/7/9 3:20	大雨警報	土	土				土	土	土	土			土	土				土			土	
	大雨注意報																					
	雷注意報																					
	強風注意報																					
	波浪注意報																					
	洪水注意報																					
2020/7/9 3:29	大雨警報	土	土				土	土	土	土			土	土				土			土	
	洪水警報																					
	大雨注意報																					
	雷注意報																					
	強風注意報																					
	波浪注意報																					
2020/7/9 3:46	大雨警報	土	土				土	土	土	土			土	土				土			土	浸
	洪水警報																					
	大雨注意報																					
	雷注意報																					
	強風注意報																					
2020/7/9 5:09	大雨警報	土	土	土			土	土	土	土			土	土	土			土			土	浸
	洪水警報																					
	大雨注意報																					
	雷注意報																					
	強風注意報																					
	洪水注意報																					
2020/7/9 7:41	大雨警報	土	土	土			土	土	土	土			土	土	土			土			土	
	大雨注意報																					
	雷注意報																					
	強風注意報																					
	波浪注意報																					
洪水注意報																						

発表時刻	警報・注意報	松山市	伊予市	東温市	久万高原町	松前町	砥部町	新居浜市	西条市	四国中央市	今治市	上島町	八幡浜市	大洲市	西予市	内子町	伊方町	宇和島市	松野町	鬼北町	愛南町		
2020/7/9 10:16	大雨警報	土	土	土			土		土		土			土	土	土		土				土	
	大雨注意報																						
	雷注意報																						
	強風注意報																						
	波浪注意報																						
	洪水注意報														解								解
2020/7/9 16:07	大雨警報	土	土	土			土		土		土			土	土	土		土				土	
	大雨注意報																						
	雷注意報																						
	強風注意報												解	解	解	解	解	解	解	解	解	解	解
	波浪注意報												解	解	解							解	解
2020/7/10 5:52	大雨警報														土			土				土	
	大雨注意報																						
	雷注意報																						
	強風注意報																						
	波浪注意報																						
2020/7/10 10:02	大雨注意報																						
	雷注意報																						
	強風注意報																						
	波浪注意報																						
2020/7/10 13:38	大雨警報	土		土							土												
	大雨注意報																						
	雷注意報																						
	強風注意報																						
	波浪注意報																						
2020/7/10 15:52	大雨警報	土	土	土			土	土	土	土	土		土	土	土	土		土					
	大雨注意報																						
	雷注意報																						
	強風注意報																						
	波浪注意報																						
	洪水注意報																						
2020/7/10 21:04	大雨警報	土	土	土			土	土	土	土	土	土	土	土	土	土		土			土	土	
	大雨注意報																						
	雷注意報																						
	強風注意報																						
	波浪注意報																						
	洪水注意報																						
2020/7/11 4:17	大雨警報	土	土	土			土	土	土	土	土	土	土	土	土	土		土			土	土	
	大雨注意報																						
	雷注意報																						
	強風注意報	解	解	解	解	解	解	解	解	解	解	解	解	解	解	解	解	解	解	解	解	解	解
	波浪注意報	解	解			解		解	解	解	解	解	解	解	解			解	解			解	解
	洪水注意報																						
2020/7/11 10:10	大雨警報	土									土			土	土	土		土					
	大雨注意報																						
	雷注意報																						
	洪水注意報	解	解			解								解									
2020/7/11 12:25	大雨警報	土									土												
	大雨注意報								解	解								解		解	解		
	雷注意報																						
2020/7/11 15:49	大雨警報	土	土	土			土				土		土	土	土	土		土					
	大雨注意報																						
	雷注意報																						
2020/7/11 22:22	大雨警報														土			土					
	大雨注意報																						
	雷注意報																						
2020/7/12 4:02	大雨警報														土			土					
	大雨注意報																						
	雷注意報	解	解	解	解	解	解	解	解	解	解	解	解	解	解	解	解	解	解	解	解	解	解

発表時刻	警報・注意報	松山市	伊予市	東温市	久万高原町	松前町	砥部町	新居浜市	西条市	四国中央市	今治市	上島町	八幡浜市	大洲市	西予市	内子町	伊方町	宇和島市	松野町	鬼北町	愛南町		
2020/7/12 10:05	大雨注意報				解	解						解					解		解				
2020/7/12 16:06	大雨注意報																						
2020/7/13 4:25	大雨注意報	解	解	解			解		解		解		解	解	解	解		解		解	解	解	
2020/7/13 10:35	強風注意報																						
	波浪注意報																						
2020/7/13 16:38	大雨注意報																						
	雷注意報																						
	強風注意報																						
	波浪注意報																						
2020/7/14 0:35	大雨警報	土									土												
	大雨注意報																						
	雷注意報																						
	強風注意報																						
	波浪注意報																						
2020/7/14 4:10	大雨警報	土									土												
	大雨注意報																						
	雷注意報																						
	強風注意報	解	解	解	解	解	解	解	解	解	解	解	解	解	解	解	解	解	解	解	解	解	解
	波浪注意報	解	解			解		解	解	解	解	解	解	解			解	解				解	解
	洪水注意報																						
2020/7/14 7:08	大雨警報	土									土	土											
	大雨注意報																						
	雷注意報																						
	洪水注意報																						
2020/7/14 7:19	大雨警報	土									土	土											
	洪水警報																						
	大雨注意報																						
	雷注意報																						
2020/7/14 8:13	洪水注意報																						
	大雨警報	土									土	土	土					土					
	洪水警報																						
	大雨注意報																						
2020/7/14 9:25	雷注意報																						
	洪水注意報																						
	大雨警報	土									土	土	土					土				土	
	洪水警報																						
2020/7/14 11:05	大雨注意報																						
	雷注意報							解									解						
	洪水注意報										解												
	大雨注意報									解		解											
2020/7/14 14:58	雷注意報	解	解	解	解	解	解	解	解	解	解	解	解	解	解	解	解	解	解	解	解	解	解
	洪水注意報	解																					
2020/7/14 18:20	大雨注意報				解				解							解					解		
2020/7/14 20:35	大雨注意報	解	解	解		解	解				解	解		解	解			解				解	
2020/7/19 4:24	雷注意報																						
2020/7/19 20:00	雷注意報	解	解	解	解	解	解	解	解	解	解	解	解	解	解	解	解	解	解	解	解	解	解
2020/7/20 10:15	雷注意報																						
2020/7/20 19:40	雷注意報	解	解	解	解	解	解	解	解	解	解	解	解	解	解	解	解	解	解	解	解	解	解
2020/7/21 7:38	雷注意報																						
2020/7/21 21:35	雷注意報	解	解	解	解	解	解	解	解	解	解	解	解	解	解	解	解	解	解	解	解	解	解
2020/7/22 9:59	雷注意報																						
2020/7/22 16:06	雷注意報																						
	高潮注意報																						
2020/7/22 23:19	雷注意報	解	解	解	解	解	解	解	解	解	解	解	解	解	解	解	解	解	解	解	解	解	解
	高潮注意報																						

発表時刻	警報・注意報	松山市	伊予市	東温市	久万高原町	松前町	砥部町	新居浜市	西条市	四国中央市	今治市	上島町	八幡浜市	大洲市	西予市	内子町	伊方町	宇和島市	松野町	鬼北町	愛南町		
2020/7/23 0:50	高潮注意報										解	解											
2020/7/23 11:53	雷注意報																						
2020/7/23 16:10	雷注意報																						
	高潮注意報																						
2020/7/24 1:30	雷注意報																						
	高潮注意報										解	解											
2020/7/24 4:07	雷注意報																						
	強風注意報																						
	波浪注意報																						
2020/7/24 4:51	雷注意報																						
	強風注意報																						
	波浪注意報																						
2020/7/24 10:09	雷注意報																						
	強風注意報																						
	波浪注意報																						
2020/7/24 18:18	大雨注意報																						
	雷注意報																						
	強風注意報																						
	波浪注意報																						
	高潮注意報																						
2020/7/24 21:40	大雨注意報																						
	雷注意報																						
	強風注意報																						
	波浪注意報																						
	高潮注意報																						
2020/7/24 22:49	大雨警報																						
	大雨注意報																						
	雷注意報																						
	強風注意報																						
	波浪注意報																						
	洪水注意報																						
	高潮注意報																						
2020/7/24 23:20	大雨警報																						
	洪水警報																						
	大雨注意報																						
	雷注意報																						
	強風注意報																						
	波浪注意報																						
	洪水注意報																						
	高潮注意報																						
2020/7/25 1:18	大雨警報																						
	大雨注意報																						
	雷注意報																						
	強風注意報																						
	波浪注意報																						
	洪水注意報																						
	高潮注意報																						
2020/7/25 3:14	大雨注意報										解			解	解	解							
	雷注意報																						
	強風注意報										解												
	波浪注意報										解												
	洪水注意報										解												
	高潮注意報										解	解											
2020/7/25 4:24	大雨注意報																						
	雷注意報																						
	強風注意報												解	解	解	解	解	解	解	解	解	解	解
	波浪注意報												解	解	解								解
2020/7/25 6:18	大雨注意報																						解
	雷注意報																						

発表時刻	警報・注意報	松山市	伊予市	東温市	久万高原町	松前町	砥部町	新居浜市	西条市	四国中央市	今治市	上島町	八幡浜市	大洲市	西予市	内子町	伊方町	宇和島市	松野町	鬼北町	愛南町		
2020/7/25 16:18	雷注意報																						
2020/7/26 16:15	雷注意報																						
2020/7/27 4:07	雷注意報																						
2020/7/27 16:31	雷注意報																						
2020/7/27 20:33	雷注意報	解	解	解	解	解	解	解	解	解	解	解	解	解	解	解	解	解	解	解	解	解	解
2020/7/28 6:20	雷注意報																						
2020/7/28 20:17	雷注意報	解	解	解	解	解	解	解	解	解	解	解	解	解	解	解	解	解	解	解	解	解	解
2020/7/29 3:48	雷注意報																						
2020/7/29 18:46	雷注意報	解	解	解	解	解	解	解	解	解	解	解	解	解	解	解	解	解	解	解	解	解	解
2020/7/30 10:20	雷注意報																						
2020/7/30 19:08	雷注意報	解	解	解	解	解	解	解	解	解	解	解	解	解	解	解	解	解	解	解	解	解	解
2020/7/31 7:38	雷注意報																						
2020/7/31 19:20	雷注意報	解	解	解	解	解	解	解	解	解	解	解	解	解	解	解	解	解	解	解	解	解	解

防災気象情報の発表状況 2020年7月

毎月、以下の情報の発表状況を掲載しています。

【記録的短時間大雨情報、土砂災害警戒情報、指定河川洪水予報、竜巻注意情報、高温注意情報、潮位情報、天候情報】

土砂災害警戒情報

愛媛県（愛媛県と松山地方気象台共同発表）*印は新たに警戒対象となった市町村を示します。

番 号	対 象 地 域	発 表 日 時
第1号	宇和島市*	2020年7月4日 6時50分
第2号	解除	2020年7月4日 14時15分
第1号	大洲市*	2020年7月7日 6時10分
第2号	松山市* 大洲市 東温市*	2020年7月7日 8時35分
第3号	松山市 大洲市 伊予市* 東温市 砥部町* 内子町*	2020年7月7日 9時55分
第4号	松山市 今治市* 大洲市 伊予市 東温市 砥部町 内子町 伊方町*	2020年7月8日 0時35分
第5号	松山市 今治市 宇和島市* 大洲市 伊予市 西予市* 東温市 砥部町 内子町 伊方町	2020年7月8日 1時25分
第6号	松山市 大洲市	2020年7月8日 8時45分
第7号	大洲市	2020年7月8日 10時05分
第8号	解除	2020年7月8日 15時00分
第1号	愛南町*	2020年7月9日 3時50分
第2号	大洲市* 愛南町	2020年7月9日 5時45分
第3号	大洲市	2020年7月9日 8時10分
第4号	解除	2020年7月9日 9時45分

指定河川洪水予報

重信川（松山河川国道事務所と松山地方気象台共同発表）

番 号	標 題	発 表 日 時
第1号	重信川氾濫注意情報 第1号	2020年7月7日 8時25分
第2号	重信川氾濫注意情報解除 第2号	2020年7月7日 19時00分
第1号	重信川氾濫注意情報 第1号	2020年7月8日 2時20分
第2号	重信川氾濫注意情報解除 第2号	2020年7月8日 8時10分

指定河川洪水予報

肱川（大洲河川国道事務所と松山地方气象台共同発表）

番 号	標 題	発 表 日 時
第1号	肱川氾濫注意情報 第1号	2020年7月7日 12時25分
第2号	肱川氾濫警戒情報 第2号	2020年7月7日 14時37分
第3号	肱川氾濫注意情報(警戒情報解除) 第3号	2020年7月7日 17時55分
第4号	肱川氾濫注意情報解除 第4号	2020年7月8日 10時50分

竜巻注意情報

標 題	発 表 日 時
愛媛県竜巻注意情報 第1号	2020年7月8日 0時24分
愛媛県竜巻注意情報 第2号	2020年7月8日 0時55分
愛媛県竜巻注意情報 第3号	2020年7月8日 1時50分
愛媛県竜巻注意情報 第4号	2020年7月8日 2時10分
愛媛県竜巻注意情報 第5号	2020年7月8日 3時05分
愛媛県竜巻注意情報 第6号	2020年7月8日 4時05分
愛媛県竜巻注意情報 第1号	2020年7月24日 10時15分
愛媛県竜巻注意情報 第1号	2020年7月24日 23時55分
愛媛県竜巻注意情報 第2号	2020年7月25日 0時49分

高温注意情報

標 題	発 表 日 時
愛媛県高温注意情報 第1号	2020年7月20日 4時45分
愛媛県高温注意情報 第1号	2020年7月21日 4時34分
愛媛県高温注意情報 第1号	2020年7月22日 11時45分
愛媛県高温注意情報 第1号	2020年7月29日 4時41分
愛媛県高温注意情報 第1号	2020年7月30日 4時40分
愛媛県高温注意情報 第1号	2020年7月31日 4時33分

天候情報

標 題	発 表 日 時
日照不足と長雨に関する愛媛県気象情報 第1号	2020年7月16日 15時30分

気象と災害

令和2年7月3日から7月14日にかけての梅雨前線による大雨について

7月3日から14日にかけて、西日本に停滞した梅雨前線の影響で、愛媛県では広い範囲で断続的に大雨となりました。

解析雨量によると、4日、7日及び8日は県内各地で局地的に非常に激しい雨が降り、9日明け方は愛南町付近で猛烈な雨が降りました。

期間中の降水量は、県内全ての観測地点（平年値のない新居浜を除く）において、7月の月降水量の平年値を上回り、9地点で2倍以上となりました。

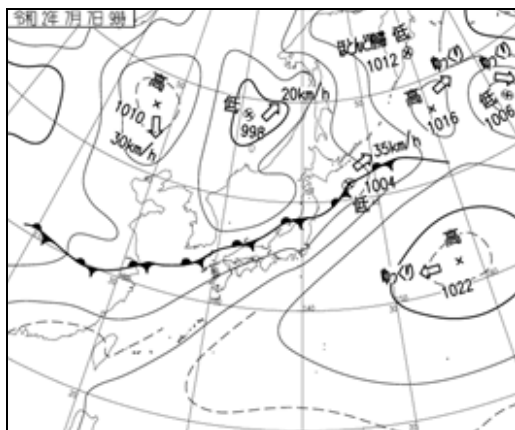
この大雨による人的被害として、7日に西条市で、9日に伊方町で、合わせて2名が水路で心肺停止の状態で見つかり亡くなりました。西条市では8日にも1名が水路に転落して軽傷を負っています。

土砂災害は、7日から14日までに、松山市16か所、今治市7か所、大洲市2か所のほか、宇和島市、西条市、上島町、久万高原町、内子町で各1か所など県内各地で発生しました。松山市では8日に住家に土砂が流れ込む被害が2件ありました。大洲市では7日に線路脇の土砂崩れにより鉄道が運休となりました。伊予市では7日に市道へ土砂が流れ込んで孤立集落（11世帯22人）が一時発生したほか、高速道路に土砂が流れ込み、一時通行止めとなりました。東温市では14日に県道へ土砂が流れ込んで40世帯54人が一時孤立状態となりました。

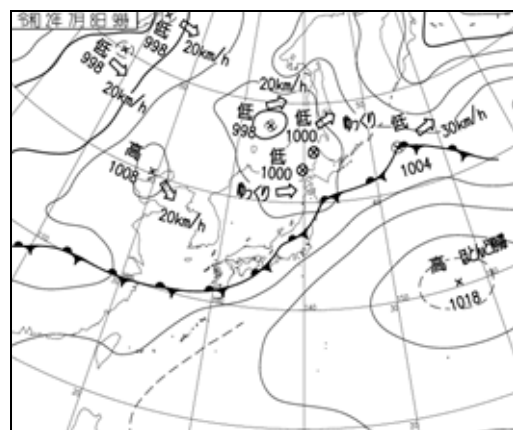
浸水害としては、7日から8日にかけて、松山市で床上浸水1棟及び床下浸水50棟、今治市で床上浸水1棟及び床下浸水1棟、松前町で床下浸水4棟、大洲市で床下浸水1棟の住家被害があったほか、大洲市では内水氾濫によるとみられる道路冠水がありました。

このため、松山市で全壊1棟、半壊2棟、一部損壊3棟、今治市で半壊1棟、大洲市で一部損壊1棟の住家被害が発生したほか、松山市で16棟、大洲市で1棟の非住家に被害が発生しました。

【被害状況：愛媛県災害警戒本部(14日18時現在まで)、愛媛新聞(8～15日)、NHK愛媛NEWS WEB(8～11日)による】



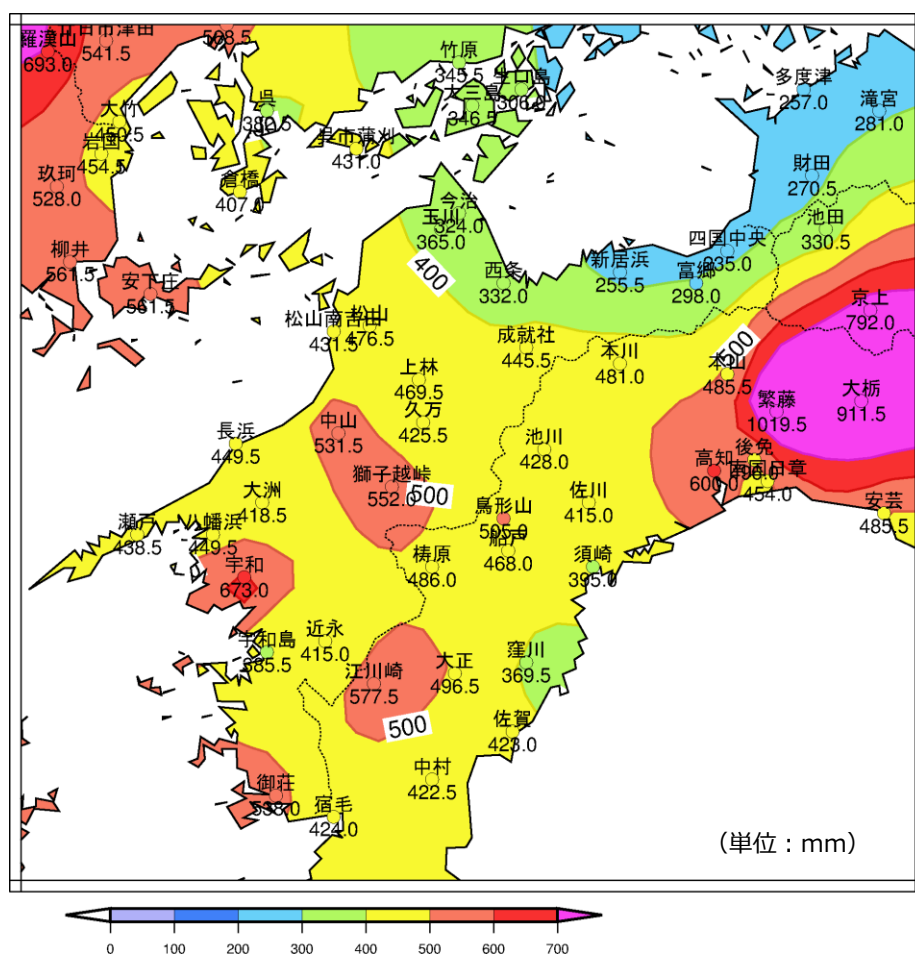
(7月7日09時)



(7月8日09時)

地上天気図

アメダス期間降水量（7月3日～7月14日）



(単位: mm)

	3日	4日	5日	6日	7日	8日	9日	10日	11日	12日	13日	14日	合計
大三島	17.5	14.0	7.5	40.0	93.5	41.5	1.0	29.0	22.0	0.5	12.5	67.5	346.5
玉川	53.5	4.5	11.0	47.5	77.0	51.5	7.0	28.5	21.5	0.5	13.5	49.0	365.0
今治	31.0	6.5	10.5	41.5	72.5	51.0	6.5	22.5	20.0	0.5	11.5	50.0	324.0
西条	49.0	3.5	6.0	45.5	101.5	46.5	11.0	21.0	7.5	0.5	6.0	34.0	332.0
新居浜	29.0	3.5	8.0	17.0	90.5	40.5	11.0	10.0	7.0	1.0	5.0	33.0	255.5
四国中央	25.5	2.5	9.5	7.5	77.0	30.0	7.5	25.0	3.5	2.0	4.0	41.0	235.0
富郷	28.5	3.0	9.5	8.5	79.5	29.5	12.0	58.5	22.5	2.5	6.5	37.5	298.0
松山	31.0	3.0	6.5	92.0	148.0	53.0	16.5	52.0	10.5	1.0	4.0	59.0	476.5
松山南吉田	26.5	1.5	5.5	75.0	133.5	65.5	14.5	43.5	9.5	1.0	3.5	52.0	431.5
上林	40.0	15.0	5.5	43.5	161.0	67.5	10.5	28.5	32.5	2.0	4.0	59.5	469.5
成就社	49.0	10.0	13.0	48.5	129.5	63.0	16.0	40.0	21.5	2.0	4.5	48.5	445.5
長浜	30.5	12.5	4.5	97.5	149.5	36.0	13.5	44.0	21.0	1.0	2.0	37.5	449.5
中山	48.5	19.0	5.5	73.5	157.0	53.0	34.0	59.0	24.5	1.5	4.0	52.0	531.5
久万	54.0	19.0	8.5	53.5	122.5	38.0	24.5	23.0	22.0	0.5	4.5	55.5	425.5
大洲	45.0	20.5	3.0	64.5	125.5	21.0	36.0	46.0	11.0	3.0	3.0	40.0	418.5
獅子越峠	56.0	53.5	16.0	88.0	126.0	65.5	23.0	34.5	27.5	4.5	2.0	55.5	552.0
瀬戸	37.5	19.5	1.0	96.5	149.5	21.5	12.5	47.0	8.5	5.0	4.0	36.0	438.5
八幡浜	37.0	31.5	2.0	86.5	135.0	28.5	16.0	50.5	8.0	6.5	2.5	45.5	449.5
宇和	48.5	73.5	15.0	176.5	132.0	40.5	28.5	64.0	32.5	9.0	3.5	49.5	673.0
宇和島	63.5	56.0	3.0	55.5	31.5	60.0	4.5	29.0	15.5	18.5	1.5	47.0	385.5
近永	66.5	65.5	7.5	50.5	27.0	69.0	24.5	32.5	16.5	13.0	1.5	41.0	415.0
御荘	65.5	109.5	17.5	85.5	60.5	65.5	35.0	8.5	21.0	18.0	0.5	51.0	538.0

(この詳細については下記の気象速報を参照ください)

<https://www.jma-net.go.jp/matsuyama/saigai/R02/sokuho20200716.pdf>

気象 象 月 表

地点番号 47887 地点名 松山 (愛媛県)

気象官署名 松山地方気象台

2020年7月

日付	平均気圧		気温		平均湿度		日照時間		日射量		降水量		風速		天気概況		大気現象	日付					
	現地 hPa	海面 hPa	平均 ℃	最高 最低 ℃	平均 %	最小 %	h	MJ/m ²	mm	1時間 mm	最大 10分 mm	最深積雪 cm	降雪 深さ 合計 cm	平均 m/s	最大 m/s	最大瞬間 風向 16方位			風向 16方位	昼 06:00~18:00	夜 18:00~06:00		
1	1000.0	1003.9	24.6	28.1	20.7	20.3	66	52	7.7	22.87	0.0	0.0	—	2.7	5.3	SW	8.7	W	晴時々曇	●			
2	1007.1	1011.1	23.5	28.1	18.4	19.0	67	47	8.9	24.39	—	—	—	2.2	4.4	NW	8.2	N	曇時々晴	●			
3	1006.4	1010.4	22.1	24.4	21.0	22.8	86	72	0.0	4.90	31.0	9.5	2.5	1.2	2.8	NNE	4.2	NE	雨時々曇	●			
4	1001.4	1005.3	22.5	24.8	20.7	25.2	93	79	0.2	6.35	3.0	1.0	—	1.3	2.9	SSW	4.6	W	曇時々雨	●			
5	1002.1	1006.0	24.6	28.0	21.5	24.8	80	65	2.2	15.95	6.5	3.0	—	1.6	4.8	NNW	7.0	NNW	雨時々曇	●			
6	1001.2	1005.1	24.9	27.2	23.0	27.8	88	69	0.0	2.60	92.0	18.5	10.0	—	2.1	6.0	SE	11.5	S	大雨	●		
7	1003.1	1007.1	23.4	27.4	21.2	27.2	94	79	0.0	3.02	148.0	25.0	8.5	—	1.7	5.2	SSW	11.8	SW	大雨後一時曇、雷を伴う	●		
8	1001.2	1005.2	24.6	29.8	21.3	25.4	83	60	3.5	18.54	53.0	33.5	13.0	—	1.9	7.3	W	14.5	NNW	曇後一時雨	●		
9	1003.1	1007.0	25.0	29.3	22.4	26.9	85	68	1.9	12.71	16.5	11.0	5.5	—	1.7	3.7	NE	6.1	N	曇時々雨	●		
10	1003.0	1006.9	25.8	28.9	23.2	28.6	87	68	0.0	5.68	52.0	12.0	5.5	—	2.4	8.2	SE	14.7	SE	大雨一時曇、雷を伴う	●		
11	1003.0	1006.9	26.1	29.3	23.9	28.7	85	67	0.5	8.97	10.5	8.5	6.5	—	2.1	5.4	SSE	10.9	SE	曇時々雨	●		
12	1006.4	1010.4	23.5	25.1	22.3	26.0	90	80	0.0	7.03	1.0	0.5	0.5	—	1.4	3.1	SW	5.6	SW	雨時々曇	●		
13	1002.9	1006.8	24.4	29.1	21.6	26.1	86	65	0.0	4.66	4.0	1.5	0.5	—	2.5	7.3	SSE	13.5	S	雨時々曇	●		
14	998.6	1002.5	23.3	28.1	21.9	25.3	88	70	0.0	4.64	59.0	15.0	4.5	—	2.2	6.9	SSE	11.7	SSE	大雨後時々曇	●		
15	1000.7	1004.6	22.5	24.6	21.4	22.5	82	70	0.0	9.04	0.5	0.5	0.5	—	2.1	4.6	SW	7.9	SW	曇一時雨	●		
16	1001.9	1005.8	23.6	28.2	20.7	23.0	80	62	3.9	16.47	0.0	0.0	0.0	—	1.6	4.9	SW	7.8	WSW	曇時々晴	●		
17	1003.1	1007.1	24.9	29.3	21.3	24.2	78	64	9.5	25.45	—	—	—	—	2.0	4.2	SW	6.9	WSW	曇時々晴	●		
18	1005.5	1009.4	25.7	29.3	22.3	24.6	75	61	7.9	22.58	—	—	—	—	1.9	4.2	W	7.6	WSW	晴時々曇	●		
19	1007.2	1011.1	26.7	31.1	23.5	26.2	75	59	3.6	18.54	—	—	—	—	1.8	4.1	WSW	6.5	WSW	曇後一時晴	●		
20	1007.6	1011.5	29.4	34.3	24.8	28.4	70	52	10.6	25.66	—	—	—	—	2.1	4.6	WSW	7.5	W	曇時々晴	●		
21	1008.1	1011.9	29.7	34.1	25.9	28.7	70	52	7.5	19.54	0.0	0.0	0.0	—	2.3	5.0	W	8.2	NNW	晴時々曇	●		
22	1007.2	1011.1	27.6	30.0	24.8	28.0	79	64	0.5	9.75	4.5	4.0	1.5	—	1.6	3.1	WSW	4.8	NNW	曇時々雨	●		
23	1005.7	1009.6	26.9	30.0	24.4	28.7	82	65	0.5	10.93	0.5	0.5	0.5	—	1.4	3.2	WSW	5.2	NNW	曇一時雨	●		
24	1000.8	1004.7	25.8	28.0	23.6	27.9	84	69	0.0	2.49	44.0	17.0	7.0	—	2.1	5.3	S	9.5	S	曇時々雨、雷を伴う	●		
25	1001.5	1005.4	27.1	33.1	23.7	26.3	75	42	6.4	22.30	1.0	9.5	0.5	—	2.3	5.5	SW	9.2	WSW	曇後一時晴	●		
26	1006.4	1010.4	25.8	30.2	22.6	27.2	82	63	1.2	9.53	10.0	4.0	2.5	—	1.8	4.4	SW	7.4	SSW	雨時々曇	●		
27	1007.6	1011.5	27.2	30.2	24.6	29.0	81	66	0.0	6.97	0.5	0.5	0.5	—	1.7	3.8	SSE	5.9	SE	曇時々曇	●		
28	1008.9	1012.8	27.2	32.7	24.9	29.6	83	60	1.8	13.67	2.0	0.5	0.5	—	2.3	4.9	NNW	7.9	NNW	曇一時晴後時々雨	●		
29	1010.0	1013.9	28.2	33.0	24.4	28.8	76	55	7.3	23.29	0.0	0.0	0.0	—	1.7	4.1	WSW	6.7	NNW	曇一時晴後一時雨	●		
30	1010.9	1014.8	28.9	33.5	24.9	28.7	73	53	10.4	25.61	12.0	8.0	—	—	1.9	4.2	WSW	7.4	S	晴時々曇	●		
31	1010.0	1013.9	29.0	32.0	26.2	28.7	72	61	12.1	26.16	—	—	—	—	2.4	4.4	SW	7.0	WSW	晴	●		
上旬	1002.9	1006.8	24.1	27.6	21.3	24.8	83	—	24.4	11.7	402.0	—	—	—	1.9	5.0	2.8	2.3	7.8	20.6	月最大24時間降水量	最低海面気圧	
中旬	1003.7	1007.6	25.0	28.8	22.4	25.5	81	—	36.0	14.3	75.0	—	—	—	2.0	4.7	(北)	5.8	5.8	期間	—	—	
下旬	1007.0	1010.9	27.6	31.5	24.5	28.4	78	—	47.7	15.5	74.5	—	—	—	2.0	7.4	(西)風向別頻度%(東)	2.2	2.2	199.0	7日3時	—	
月	1004.6	1008.5	25.6	29.4	22.8	26.3	80	—	108.1	13.9	551.5	—	—	—	1.9	8.3	(南)	4.0	4.0	7	~8日3時	hPa	
平年	1004.3	1008.2	26.9	30.9	23.5	25.3	72	—	192.9	18.1	191.6	—	—	—	2.1	7.1	5.2	5.0	5.4	5.5	日照時間	日照率	25%

階級別	最高		最低		平均		日照時間		日射量		日最深積雪		日最大風速		日平均雲量		日照時間		日照率		現象		平年			
	<0	<0	>25	>25	>25	>25	≥0.0	≥0.5	≥1.0	≥10	≥30	≥10	≥20	≥50	≥100	≥15	≥30	≥8.5	≥10	≥15	≥30	初	終	12/1		
日数	0	0	0	28	17	2	12	0	25	21	18	11	7	0	0	0	0	0	0	0	0	6	—	—		
平年	0.0	0.0	0.0	30.0	24.7	7.2	20.5	0.8	17.0	10.5	9.1	4.8	2.2	0.0	0.0	0.0	0.0	0.0	0.0	0.0	1.9	13.2	3.3	0.0	0.3	2.7

地域気象観測月報(集計値)

愛媛県(73)

2020年7月
1/1頁

観測所名	大三島	今治	西条	新居浜	四国中央	松山	松山南吉田	長浜	久万	大洲	瀬戸	宇和	宇和島	近永	御荘
平均	23.6	24.4	25.2	24.6	25.3	25.6	24.6	24.3	22.8	25.6	23.3	24.7	25.7	24.5	25.3
平年差	-1.7	-1.5	-1.2	//	-1.3	-1.3	-1.4	-0.9	-1.0	-0.8	-1.5	-0.9	-0.8	-1.1	-1.0
最高	32.7	34.2	35.2	34.6	35.7	34.3	33.1	32.6	32.3	35.6	31.1	35.3	34.3	34.9	35.6
起日	20	21	21	21	21	20	21	28	31	21	30	20	21	21	31
最低	15.5	17.6	18.7	16.6	18.4	18.4	18.4	17.9	14.0	17.8	18.6	16.5	18.7	17.4	18.2
起日	2	2	2	2	2	2	2	2	2	2	2	2	2	2	2
最高平均	27.5	27.7	28.5	28.5	29.4	29.4	28.0	27.4	27.3	30.2	26.1	28.8	29.6	28.6	29.0
最高平年差	-2.3	-2.9	-2.1	//	-1.2	-1.5	-1.5	-1.5	-2.0	-1.8	-1.9	-1.5	-1.0	-2.1	-1.6
最低平均	20.9	21.9	22.7	21.8	22.5	22.8	22.2	22.0	19.7	22.4	21.5	21.6	22.9	21.5	22.4
最低平年差	-1.2	-0.6	-0.4	//	-0.9	-0.7	-1.0	-0.5	+0.1	+0.1	-1.2	-0.2	-0.3	-0.4	-0.4
積算気温	732	758	781	762	785	795	763	754	706	794	724	767	798	760	785
平均0°C未満日数	0	0	0	0	0	0	0	0	0	0	0	0	0	0	0
平均25°C以上日数	8	10	15	12	15	17	13	13	5	18	6	12	21	11	17
最高0°C未満日数	0	0	0	0	0	0	0	0	0	0	0	0	0	0	0
最高25°C以上日数	25	25	28	27	29	28	28	26	23	30	17	28	30	29	29
最高30°C以上日数	6	6	8	10	9	12	6	7	7	16	5	9	12	10	9
最高35°C以上日数	0	0	1	0	2	0	0	1	0	1	0	1	0	0	3
最低0°C未満日数	0	0	0	0	0	0	0	0	0	0	0	0	0	0	0
最低25°C以上日数	0	0	3	0	0	2	1	0	0	0	0	0	5	0	2
月計	107.2	109.4	102.2	81.6	82.9	108.1	122.1	84.6	109.8	135.9	120.9	137.3	116.5	139.8	
日平均	56	53	59	//	50	56	61	52	70	62	61	68	64	71	
0.1時間未満日数	8	8	7	9	7	10	10	10	8	8	8	8	8	7	9
平均風速	1.5	1.9	1.9	1.1	1.2	1.9	2.8	2.2	1.2	1.4	4.6	2.0	2.3	1.0	1.6
最大風速	6.5	9.1	8.0	6.8	9.0	8.2	12.5	8.1	6.3	7.5	18.3	7.7	12.0	5.3	7.1
最大風速風向	SW	WNW	SSW	W	SSE	SE	NW	NE	NNW	NNW	SSE	S	WNW	SE	SW
起日	6	28	6	14	13	10	8	3	18	8	24	24	8	13	6
最大瞬間風速	14.9	13.1	15.0	11.2	20.7	14.7	17.0	20.6	10.8	15.1	26.7	20.9	20.1	13.7	18.8
最大瞬間風速風向	SW	WNW	SW	W	SSW	SE	NW	W	W	SSW	S	WSW	WNW	SSE	SSE
起日	7	29	6	14	13	10	8	6	7	10	24	6	8	8	4
最大風向	NE	WNW	SW	ENE	E	NE	N	S	NNW	WSW	S	SSE	WNW	NW	W
10m/s以上日数	0	0	0	0	0	0	6	0	0	0	13	0	2	0	0
15m/s以上日数	0	0	0	0	0	0	0	0	0	0	4	0	0	0	0
20m/s以上日数	0	0	0	0	0	0	0	0	0	0	0	0	0	0	0
30m/s以上日数	0	0	0	0	0	0	0	0	0	0	0	0	0	0	0
月計	412.0	395.0	376.5	292.0	268.5	551.5	490.5	503.5	474.0	501.5	518.0	786.0	451.0	507.5	635.5
平年比	251	236	222	//	154	288	210	274	173	221	261	294	190	181	268
最大日降水量	93.5	72.5	101.5	90.5	77.0	148.0	133.5	149.5	122.5	125.5	149.5	176.5	63.5	69.0	109.5
起日	7	7	7	7	7	7	7	7	7	7	7	6	3	8	4
最大1時間降水量	23.5	29.5	27.5	34.5	29.5	33.5	42.5	33.5	24.5	25.5	24.0	39.0	40.0	33.5	48.0
起日 時分	8 01:32	8 01:45	7 10:01	7 10:21	7 10:51	8 01:51	8 01:43	8 02:06	7 10:37	9 04:51	7 11:35	6 07:04	8 02:56	8 03:05	8 03:26
最大10分間降水量	10.0	9.0	8.0	11.0	11.5	13.0	14.5	17.5	8.5	10.0	9.5	16.0	24.0	23.5	17.0
起日 時分	26 14:09	8 01:22	7 10:03	7 10:11	7 10:31	8 01:10	8 00:57	8 01:46	7 09:47	9 04:05	26 11:50	24 22:31	8 02:09	8 02:19	8 03:03
1mm以上日数	18	17	17	17	19	18	18	16	16	16	15	17	15	17	17
10mm以上日数	12	12	8	9	6	11	9	11	10	10	10	11	10	12	12
30mm以上日数	4	6	6	3	3	7	5	6	6	7	7	9	7	7	8
50mm以上日数	2	3	1	1	1	5	4	3	4	3	2	5	5	5	7
70mm以上日数	1	1	1	1	1	2	2	1	1	1	2	4	0	0	3
100mm以上日数	0	0	1	0	0	1	1	1	1	1	1	2	0	0	1

観測値の極値更新について

7月として観測史上1位の値を更新しました。

日最大10分間降水量 [単位] mm

地点名	フリガナ	統計開始	1位	2位
長浜	ナガハマ	2008/7	17.5 2020/7/8	14.5 2013/7/28
近永	チカナガ	2008/7	23.5 2020/7/8	20.5 2018/7/7

日降水量 [単位] mm

地点名	フリガナ	統計開始	1位	2位
長浜	ナガハマ	1976/7	149.5 2020/7/7	147 1995/7/3
瀬戸	セト	1998/7	149.5 2020/7/7	144.0 2018/7/7

月降水量の多い方から [単位] mm

地点名	フリガナ	統計開始	1位	2位
松山南吉田	マツヤマミナミヨシダ	2003/7	490.5 2020/7	455 2005/7
長浜	ナガハマ	1976/7	503.5 2020/7	443 1993/7
中山	ナカヤマ	1976/7	616.5 2020/7	595 1993/7

日最低気温の低い方から [単位]

地点名	フリガナ	統計開始	1位	2位
大三島	オホシマ	1978/7	15.5 2020/7/2	15.9 1982/7/1
松山南吉田	マツヤマミナミヨシダ	2003/7	18.4 2020/7/2	18.4 2008/7/1

月平均気温の低い方から [単位]

地点名	フリガナ	統計開始	1位	2位
瀬戸	セト	1998/7	23.3 2020/7	23.3 2003/7

日最大瞬間風向・風速 [単位] m/s

地点名	フリガナ	統計開始	1位	2位
長浜	ナガハマ	2008/7	S 20.6 2020/7/6	SW 18.3 2011/7/4
宇和	ウヰ	2009/7	WSW 20.9 2020/7/6	ESE 20.7 2014/7/10

愛媛県の気象に関する問い合わせ

〒790-0873 松山市北持田町102

松山地方気象台

TEL : 089-933-3610

FAX : 089-943-6250