

愛媛県の気象

2021年4月

目次

● 資料の解説	1
● 観測所配置図	2
● 気象概況	3～5
● 気象経過図	6～9
● 特別警報・警報・注意報発表状況	10～12
● 防災気象情報の発表状況	13
● 気象と災害	13
● 気象月表（松山地方気象台、宇和島特別地域気象観測所）	14～15
● 地域気象観測月報	16
● 地域雨量観測月報	17
● 観測値の極値更新について	18

警報・注意報及び気象情報発表状況以外は後日修正する場合があります。
最新のデータはインターネットの気象庁ホームページをご覧ください。

<https://www.jma.go.jp/jma/index.html>



松山地方気象台

資料の解説

気象官署(松山)及び特別地域気象観測所(宇和島)の気象月表

要素		単位	観測時刻	日別値の求め方等	
気圧		0.1hPa	毎正時	24回の平均	
気温	平均	0.1	毎正時	24回の平均	
	最高	0.1	0~24時	任意時刻の最高値	
	最低	0.1	0~24時	任意時刻の最低値	
相対湿度	平均	1%	毎正時	24回の平均	
	最小	1%	0~24時	任意時刻の最小値	
蒸気圧		0.1hPa	毎正時	24回の平均	
風速	平均		0.1m/s	毎10分	144回の平均
	最大	風速	0.1m/s	0~24時	任意時刻の10分間平均風速の最大値
		風向	16方位	0~24時	最大風速の風向
	最大瞬間	風速	0.1m/s	0~24時	任意時刻の瞬間風速の最大値
		風向	16方位	0~24時	最大瞬間風速の風向
日照時間		0.1h	0~24時	1日の合計	
全天日射量(松山のみ)		0.01MJ/m ²	0~24時	1日の合計	
降水量	日	0.5mm	0~24時	1日の合計(0.5mm未満は0.0mm、無降水は-)	
	最大1時間	0.5mm	0~24時	任意時刻の1時間降水量の最大値	
	最大10分間	0.5mm	0~24時	任意時刻の10分間降水量の最大値	
降雪の深さ合計(松山のみ)		1cm	毎正時	24回の合計	
最深積雪(松山のみ)		1cm	毎正時	24回の最深値	
日照率		1%	0~24時	日照時間の可照時間に対する百分率	
天気概況(松山のみ)		6時~18時			
		18時~翌日6時			
大気現象 (使用する記号)		● 雨 ✕ 雪 ☆ みぞれ ≡ 霧 = もや ∞ 煙霧 ⚡ 雷電			

地域気象観測月報等

極値が2つ以上ある場合、起日・起時は新しい方をとります。

要素		単位	観測時刻	日別値の求め方等	
気温	平均	0.1	毎正時	24回の平均	
	最高	0.1	0~24時	任意時刻の最高値	
	最低	0.1	0~24時	任意時刻の最低値	
風速	平均		0.1m/s	毎10分	144回の平均
	最大	風速	0.1m/s	0~24時	任意時刻の10分間平均風速の最大値
		風向	16方位	0~24時	最大風速の風向
	最大瞬間	風速	0.1m/s	0~24時	任意時刻の瞬間風速の最大値
		風向	16方位	0~24時	最大瞬間風速の風向
最多風向		16方位	毎正時	24回のうちで最も多く現れた風向	
日照時間		0.1h	0~24時	1日の合計	
降水量	日		0.5mm	0~24時	1日の合計(0.5mm未満および無降水は0.0)
	最大	日	0.5mm	0~24時	日降水量の月最大値
		1時間	0.5mm	0~24時	任意時刻の1時間降水量の最大値
		10分	0.5mm	0~24時	任意時刻の10分間降水量の最大値

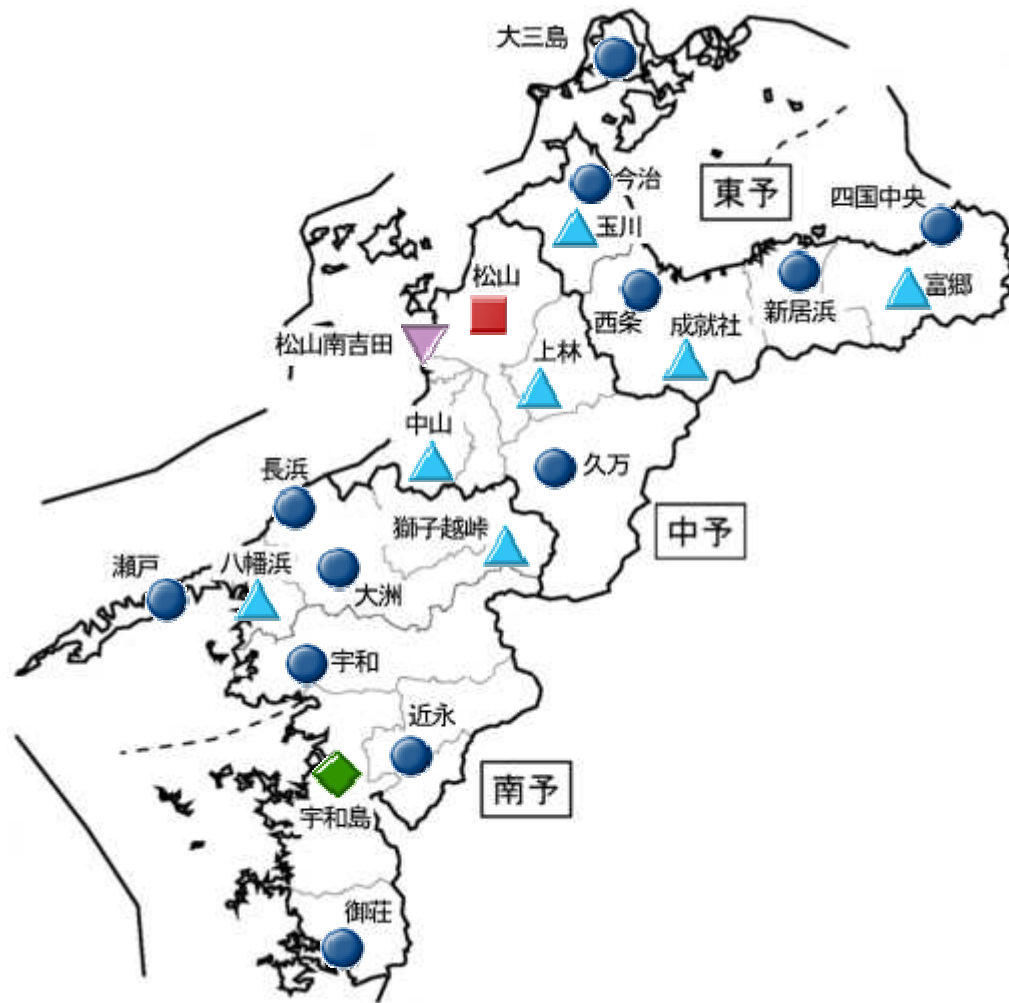
記号の説明

- : 現象なし
-) : 準正常値(対象となる資料が一部欠けているが、資料数80%以上を満たす値)
-] : 資料不足値(対象となる資料が80%未満の値)
- × : 欠測(期間内の観測結果が得られない場合、または明らかに誤差が大きく間違いであると確定できる場合)
- # : 疑問値(値がかなり疑わしいため値を表示しない)
- // : 平年値なし(統計期間が短く平年値が算出できない)






注

松山・宇和島及び地域気象(雨量)観測所の平年値は1981~2010年(30年間)の平均値です。
 ただし、瀬戸は1997~2010年(14年間)、松山南吉田は2003~2010年(8年間)の平均値です。
 日照時間については、2021年3月2日にアメダスの日照計による観測を終了し、「推計気象分布(日照時間)」から求める推計値をアメダスの日照時間データとして提供しています。これに伴い、アメダスの平年値も推計値相当に補正したものに更新しています。毎正時は01時・02時・23時・24時の24回、毎10分は00時10分・00時20分・23時50分・24時の144回です。

観測所配置図



< 観測種目 >

- | | | |
|---|--------------------|--|
|  | 気象官署
(松山) | 気圧、気温、湿度、風向・風速、降水量、積雪・降雪の深さ
日射量、日照時間、視程・大気現象・天気(気象観測装置による自動観測) |
|  | 特別地域気象観測所
(宇和島) | 気圧、気温、湿度、風向・風速、降水量、日照時間
視程・大気現象・天気(気象観測装置による自動観測) |
|  | 航空気象観測所
(松山南吉田) | 気温、風向・風速、降水量 |
|  | 地域気象観測所 | 気温、風向・風速、降水量、日照時間(日照時間については、2021年3月2日に日照計による観測を終了し、推計気象分布図からの推計値で代替) |
|  | 雨量観測所 | 降水量 |

4月の気象概況

期間のはじめと終わりは高気圧に覆われて晴れる日が多かったが、期間の中頃は高気圧に覆われて晴れる日と低気圧や寒気の影響で曇りや雨となる日が交互に現れた。

4月の平均気温・降水量・日照時間

観測所	平均気温()				降水量(mm)				日照時間(h)			
	本年	平年	平年差	階級区分	本年	平年	平年比(%)	階級区分	本年	平年	平年比(%)	階級区分
大三島	13.2	13.2	0.0	平年並	116.5	99.4	117	多い	221.8	198.9	112	多い
玉川					92.0	115.1	80	少ない				
今治	13.9	13.5	+0.4	高い	89.5	98.5	91	少ない	231.7	197.0	118	多い
西条	14.3	13.8	+0.5	平年並	98.5	103.3	95	平年並	221.9	180.9	123	多い
新居浜	14.2	//	//	//	86.5	//	//	//	209.1	//	//	//
四国中央	14.4	14.3	+0.1	平年並	80.0	88.8	90	平年並	213.7	182.4	117	多い
富郷					83.5	126.2	66	少ない				
松山	15.5	14.6	+0.9	高い	103.5	107.8	96	平年並	222.1	189.0	118	多い
松山南吉田	14.8	14.3	+0.5	//	98.0	99.2	99	//				
上林					116.0	//	//	//				
成就社					181.5	187.6	97	平年並				
長浜	14.0	13.4	+0.6	高い	105.5	114.7	92	平年並	215.9	189.8	114	多い
中山					128.0	125.9	102	平年並				
久万	11.6	11.2	+0.4	高い	125.5	130.5	96	平年並	178.5	180.6	99	平年並
大洲	14.8	14.1	+0.7	高い	133.5	130.2	103	平年並	202.3	174.9	116	多い
獅子越峠					170.5	//	//	//				
瀬戸	14.5	13.9	+0.6	高い	144.0	126.0	114	多い	225.0	197.6	114	多い
八幡浜					141.5	126.9	112	平年並				
宇和	13.9	13.3	+0.6	高い	156.0	156.5	100	平年並	206.6	185.2	112	多い
宇和島	15.8	15.1	+0.7	高い	109.0	119.4	91	平年並	204.6	181.8	113	多い
近永	14.2	13.8	+0.4	平年並	123.0	155.8	79	少ない	196.8	182.0	108	多い
御荘	15.4	15.2	+0.2	平年並	156.0	163.8	95	平年並	222.5	191.2	116	多い

上旬)

高気圧に覆われて晴れる日が多かった。

4月上旬の平均気温・降水量・日照時間

観測所	平均気温()				降水量(mm)				日照時間(h)			
	本年	平年	平年差	階級区分	本年	平年	平年比(%)	階級区分	本年	平年	平年比(%)	階級区分
大三島	12.5	11.5	+1.0	高い	17.0	32.1	53	少ない	72.1	64.4	112	多い
玉川					16.0	39.1	41	少ない				
今治	13.1	11.7	+1.4	高い	14.5	33.6	43	少ない	76.3	63.5	120	多い
西条	13.3	11.9	+1.4	高い	19.5	37.0	53	平年並	77.4	57.8	134	多い
新居浜	13.4	//	//	//	21.5	//	//	//	69.7	//	//	//
四国中央	13.5	12.4	+1.1	高い	17.5	29.2	60	平年並	68.7	57.6	119	多い
富郷					12.0	43.8	27	少ない				
松山	14.9	12.8	+2.1	高い	18.0	38.1	47	少ない	77.1	59.1	130	多い
松山南吉田	14.2	12.8	+1.4	//	13.0	30.9	42	//				
上林					18.0	//	//	//				
成就社					28.0	66.8	42	少ない				
長浜	13.3	11.9	+1.4	高い	15.0	40.0	38	少ない	72.1	60.5	119	多い
中山					25.0	45.5	55	少ない				
久万	10.8	9.5	+1.3	高い	25.0	51.4	49	少ない	61.6	57.1	108	多い
大洲	14.1	12.3	+1.8	高い	26.5	47.1	56	少ない	64.1	55.5	115	多い
獅子越峠					34.5	//	//	//				
瀬戸	13.8	12.6	+1.2	高い	18.5	43.4	43	平年並	71.8	63.8	113	多い
八幡浜					26.0	45.0	58	少ない				
宇和	13.3	11.7	+1.6	高い	40.5	54.3	75	平年並	68.9	58.8	117	多い
宇和島	15.3	13.7	+1.6	かなり高い	13.0	40.7	32	少ない	64.1	57.6	111	多い
近永	13.5	12.3	+1.2	高い	19.5	50.6	39	少ない	61.5	57.4	107	多い
御荘	15.1	13.8	+1.3	高い	11.5	52.3	22	少ない	69.9	61.2	114	多い

中旬)

高気圧に覆われて晴れる日と前線や湿った空気などの影響で曇りや雨となる日が交互に現れた。

4 月中旬の平均気温・降水量・日照時間

観測所	平均気温()				降水量(mm)				日照時間(h)			
	本年	平年	平年差	階級区分	本年	平年	平年比(%)	階級区分	本年	平年	平年比(%)	階級区分
大三島	12.4	13.3	-0.9	低い	28.0	36.7	76	平年並	71.3	67.4	106	平年並
玉川					21.0	40.4	52	少ない				
今治	13.2	13.7	-0.5	平年並	19.5	35.9	54	少ない	73.8	65.4	113	多い
西条	13.8	14.1	-0.3	平年並	23.0	34.9	66	平年並	67.7	60.3	112	平年並
新居浜	13.4	//	//	//	22.0	//	//	//	61.3	//	//	//
四国中央	13.9	14.5	-0.6	平年並	16.5	33.2	50	平年並	64.6	62.1	104	平年並
富郷					32.0	50.5	63	平年並				
松山	14.3	14.7	-0.4	平年並	27.5	36.5	75	平年並	65.7	62.8	105	平年並
松山南吉田	13.8	14.8	-1.0	//	27.0	36.1	75	//				
上林					38.0	//	//	//				
成就社					73.5	63.9	115	平年並				
長浜	13.3	13.5	-0.2	平年並	24.5	39.6	62	平年並	62.5	63.0	99	平年並
中山					41.5	40.2	103	平年並				
久万	10.5	11.3	-0.8	平年並	39.0	39.3	99	平年並	52.1	60.1	87	少ない
大洲	13.6	14.1	-0.5	平年並	37.0	42.0	88	平年並	59.3	59.1	100	平年並
獅子越峠					54.0	//	//	//				
瀬戸	13.5	14.2	-0.7	平年並	43.5	41.8	104	多い	68.2	61.7	111	平年並
八幡浜					42.0	42.2	100	平年並				
宇和	12.9	13.3	-0.4	平年並	45.0	55.9	81	平年並	58.7	62.2	94	平年並
宇和島	14.8	15.2	-0.4	平年並	33.5	43.2	78	平年並	63.6	60.4	105	平年並
近永	13.1	13.8	-0.7	平年並	49.0	59.0	83	平年並	62.1	61.1	102	平年並
御荘	14.6	15.2	-0.6	平年並	67.5	63.0	107	多い	71.1	64.2	111	平年並

下旬)

高気圧に覆われて晴れる日が多かったが、期間の後半は低気圧や前線などの影響で曇りや雨となる日もあった。

4 月下旬の平均気温・降水量・日照時間

観測所	平均気温()				降水量(mm)				日照時間(h)			
	本年	平年	平年差	階級区分	本年	平年	平年比(%)	階級区分	本年	平年	平年比(%)	階級区分
大三島	14.8	14.7	+0.1	平年並	71.5	30.6	234	かなり多い	78.4	67.1	117	多い
玉川					55.0	35.6	154	多い				
今治	15.6	15.1	+0.5	高い	55.5	28.2	197	かなり多い	81.6	68.1	120	多い
西条	15.9	15.5	+0.4	平年並	56.0	31.5	178	多い	76.8	62.9	122	多い
新居浜	15.8	//	//	//	43.0	//	//	//	78.1	//	//	//
四国中央	16.0	16.0	0.0	平年並	46.0	26.7	172	多い	80.4	62.7	128	多い
富郷					39.5	32.9	120	平年並				
松山	17.4	16.2	+1.2	高い	58.0	33.2	175	多い	79.3	67.1	118	多い
松山南吉田	16.4	15.3	+1.1	//	58.0	32.2	180	//				
上林					60.0	//	//	//				
成就社					80.0	55.6	144	多い				
長浜	15.4	14.9	+0.5	高い	66.0	35.2	188	かなり多い	81.3	66.1	123	多い
中山					61.5	40.2	153	多い				
久万	13.5	13.0	+0.5	高い	61.5	39.8	155	多い	64.8	63.4	102	平年並
大洲	16.7	15.7	+1.0	高い	70.0	41.1	170	多い	78.9	60.3	131	多い
獅子越峠					82.0	//	//	//				
瀬戸	16.0	15.0	+1.0	高い	82.0	40.8	201	かなり多い	85.0	72.1	118	多い
八幡浜					73.5	39.7	185	かなり多い				
宇和	15.5	15.0	+0.5	高い	70.5	46.2	153	多い	79.0	64.1	123	多い
宇和島	17.2	16.7	+0.5	高い	62.5	35.4	177	多い	76.9	63.9	120	多い
近永	15.9	15.5	+0.4	高い	54.5	46.2	118	多い	73.2	63.4	115	多い
御荘	16.5	16.6	-0.1	平年並	77.0	48.6	158	多い	81.5	65.9	124	多い

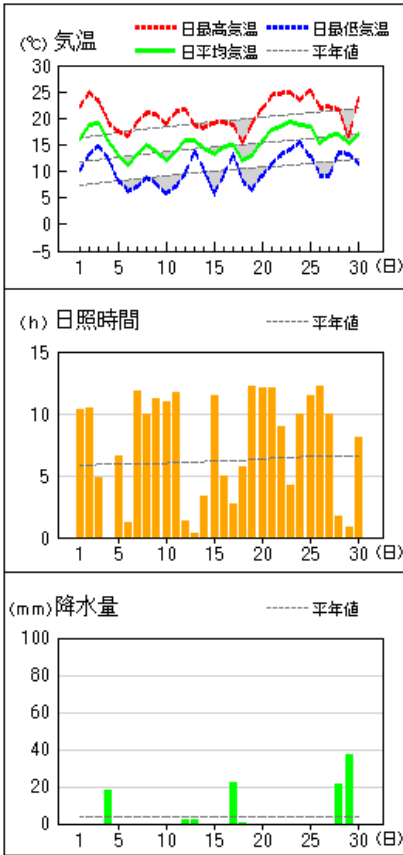
日照時間については、2021年3月2日にアメダスの日照計による観測を終了し、「推計気象分布(日照時間)」から求める推計値をアメダスの日照時間データとして提供しています。これに伴い、アメダスの平年値も推計値相当に補正したものに更新しています。

観測値は全て速報値であり、後日修正する場合があります。

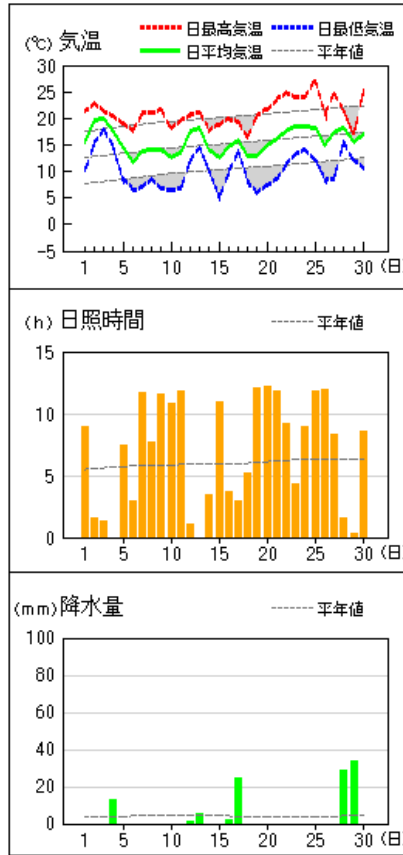
日付	気象要因	天気(松山)	
		昼(6時~18時)	夜(18時~翌6時)
1日	午前は高気圧に覆われたが、午後は高気圧が東へ移動し、次第に湿った空気の影響を受けた。	晴後一時曇	曇
2日	はじめ湿った空気の影響を受けたが、次第に高気圧に覆われた。	晴一時曇	晴時々曇
3日	高気圧は東へ移動し、湿った空気の影響を受けた。	曇時々晴	曇一時晴
4日	前線や湿った空気の影響を受けた。	雨一時曇	雨後曇
5日	午前中は湿った空気の影響を受けたが、午後は次第に高気圧に覆われた。	曇時々雨後晴	晴後一時曇
6日	湿った空気の影響を受けたが、夜は高気圧に覆われた。	曇時々晴	晴
7日	高気圧に覆われた。	晴	晴後時々曇
8日	はじめ湿った空気の影響を受けたが、次第に高気圧に覆われた。	曇時々晴	晴
9日	高気圧に覆われた。	晴	晴時々曇
10日	高気圧に覆われた。	晴	晴一時曇
11日	高気圧に覆われた。	晴	晴時々曇
12日	はじめ高気圧に覆われたが、気圧の谷や湿った空気の影響を受けた。	曇後一時雨	雨
13日	前線や湿った空気の影響を受けた。	雨時々曇	曇時々晴
14日	上空の気圧の谷や湿った空気の影響を受けたが、夜は高気圧に覆われた。	曇一時晴	晴
15日	高気圧に覆われた。	晴後一時曇	晴時々曇
16日	午前高気圧に覆われたが、午後は上空の気圧の谷や湿った空気の影響を受けた。	晴後雨時々曇	曇時々雨
17日	前線や湿った空気の影響を受けた。	雨後時々曇	曇一時雨、雷を伴う
18日	上空の気圧の谷や寒気の影響を受けたが、次第に高気圧に覆われた。	曇時々晴一時雨	晴一時曇
19日	高気圧に覆われた。	晴	晴
20日	高気圧に覆われた。	晴	晴後時々曇
21日	高気圧に覆われた。	晴	晴後時々曇
22日	高気圧に覆われた。	曇後晴	曇時々晴
23日	気圧の谷や湿った空気の影響を受けた。	曇時々晴	曇
24日	はじめ湿った空気の影響を受けたが、次第に高気圧に覆われた。	晴時々曇	晴時々曇
25日	高気圧に覆われた。	晴	晴
26日	高気圧に覆われた。	晴	曇時々晴
27日	高気圧に覆われたが、夕方から気圧の谷や湿った空気の影響を受けた。	晴時々曇	曇後時々雨
28日	低気圧や前線の影響を受けた。	雨後曇一時晴	雨
29日	低気圧や前線の影響を受けたが、次第に高気圧に覆われた。	雨後時々曇	晴一時曇
30日	はじめ高気圧に覆われたが、日中は気圧の谷の影響を受けた。	晴後時々曇	晴後曇

アメダス 気象経過図：2021年04月01日-2021年04月30日

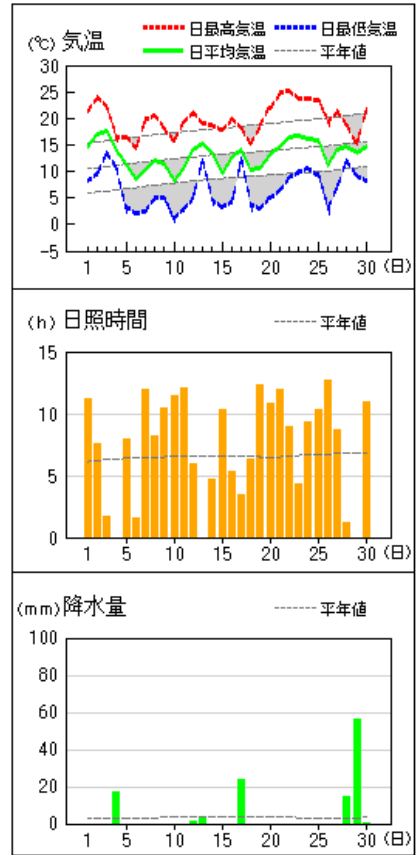
松山



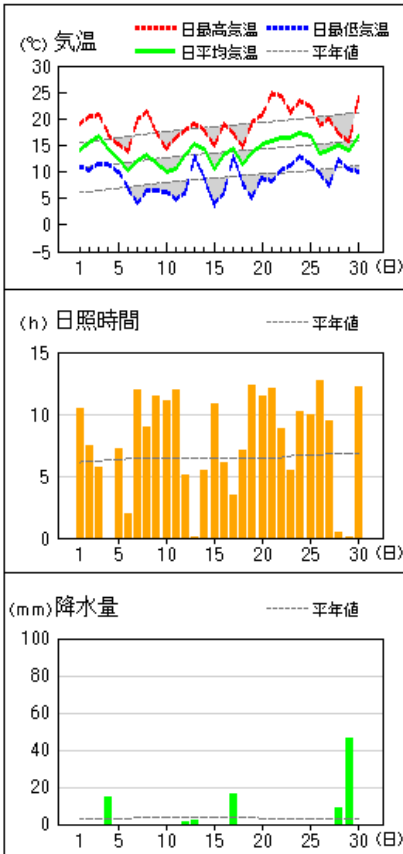
宇和島



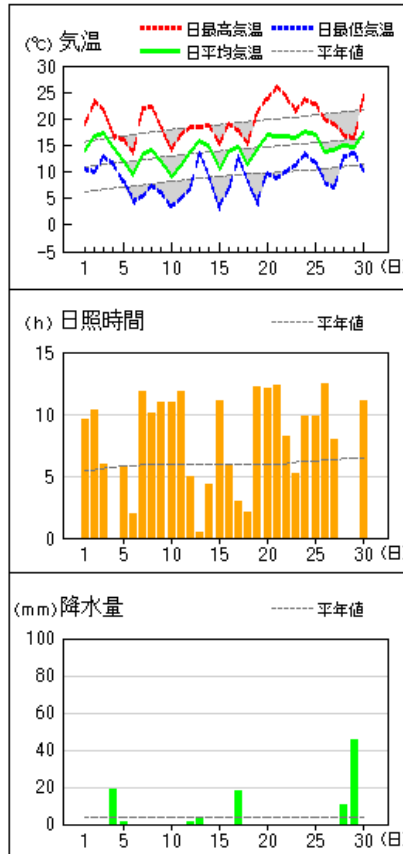
大三島



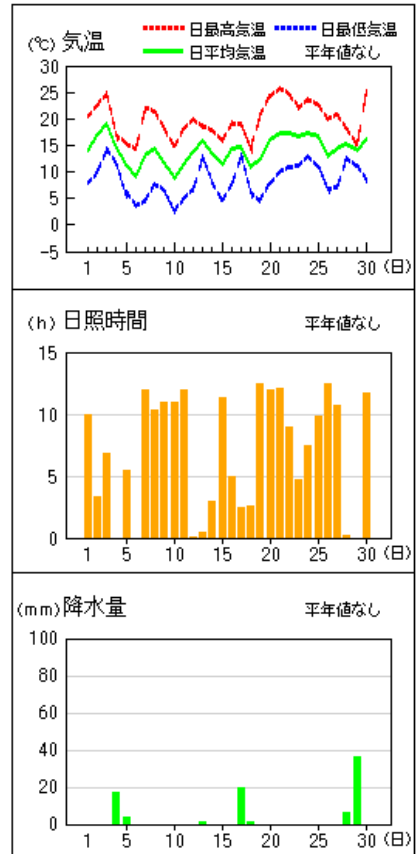
今治



西条

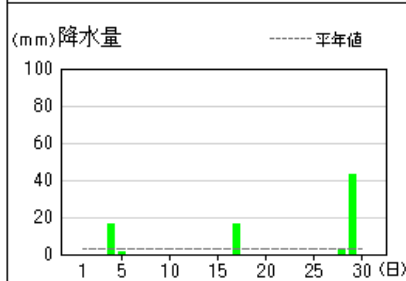
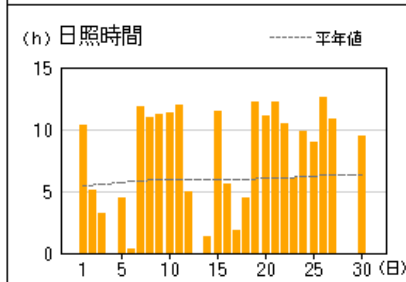
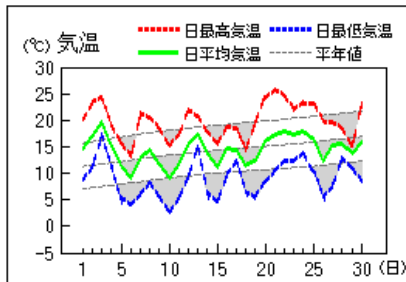


新居浜

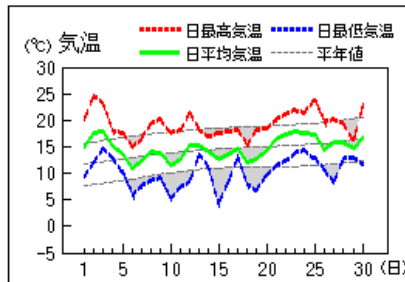


アメダス 気象経過図：2021年04月01日-2021年04月30日

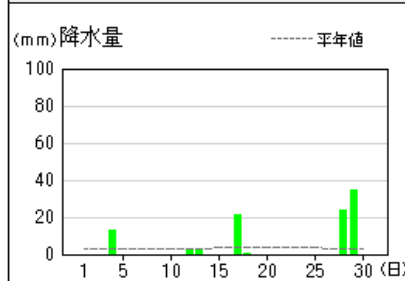
四国中央



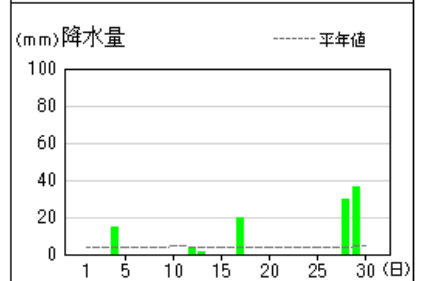
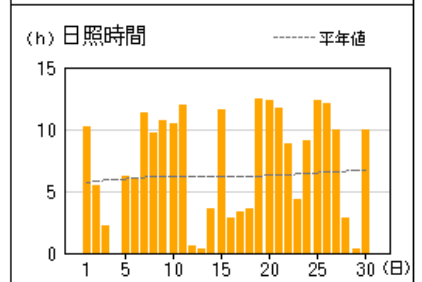
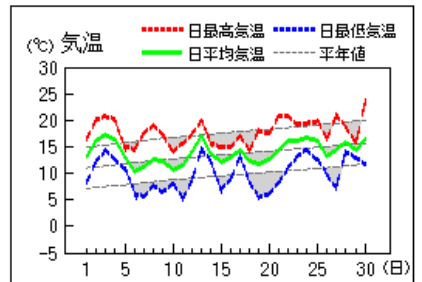
松山南吉田



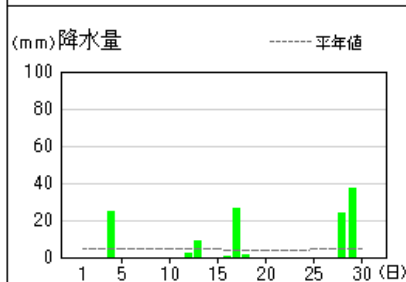
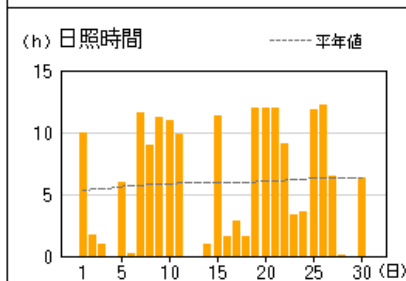
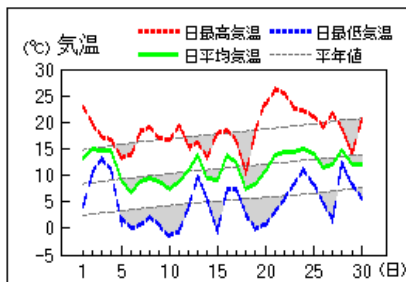
日照時間のデータは
ありません



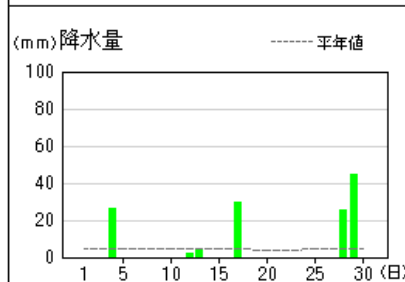
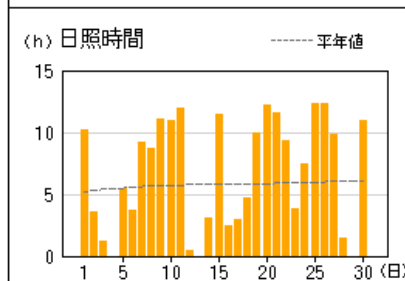
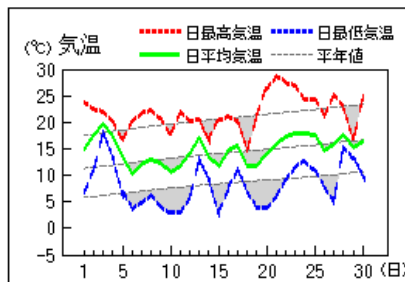
長浜



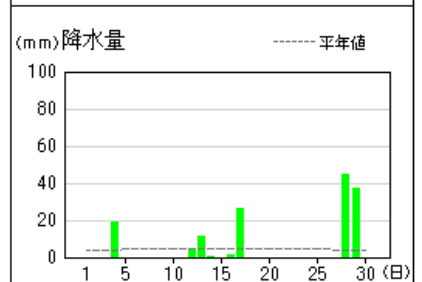
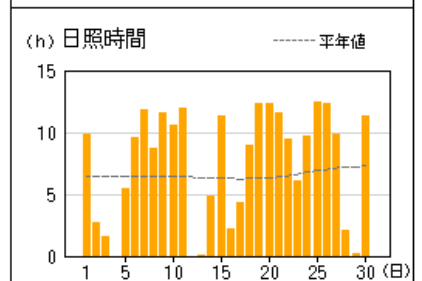
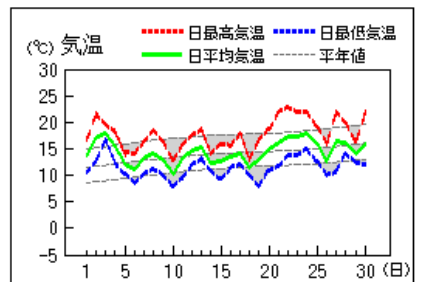
久万



大洲



瀬戸

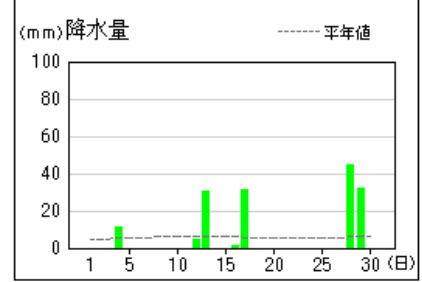
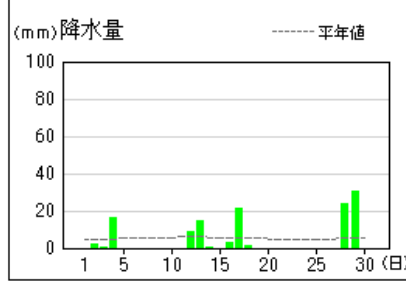
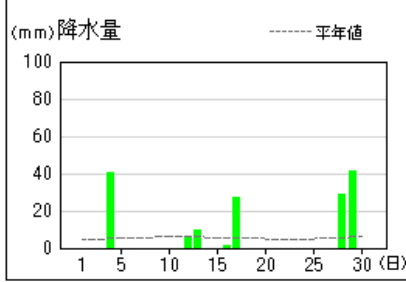
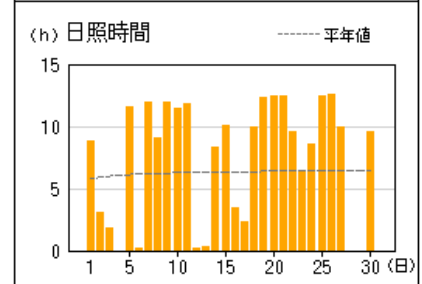
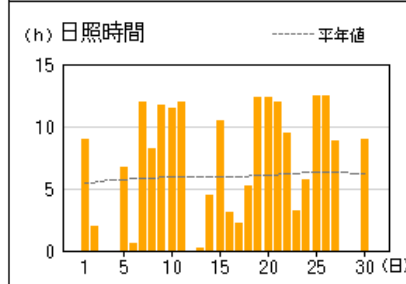
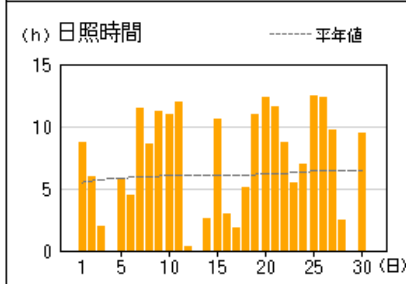
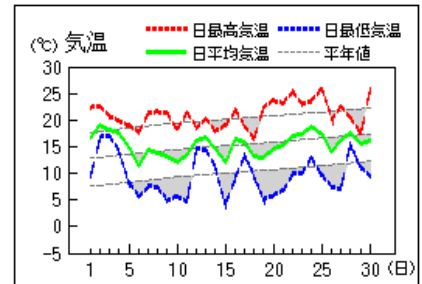
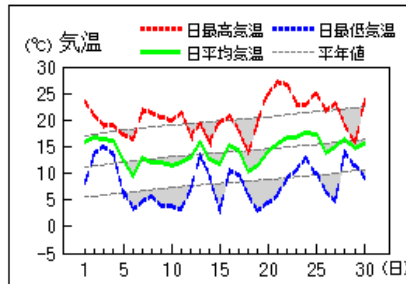
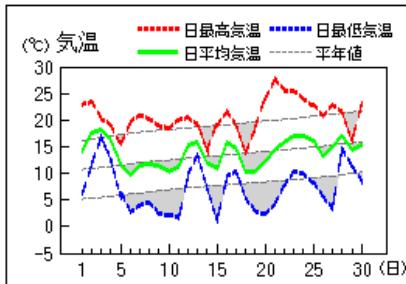


アメダス 気象経過図：2021年04月01日-2021年04月30日

宇和

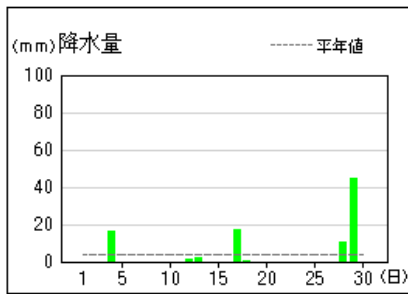
近永

御荘

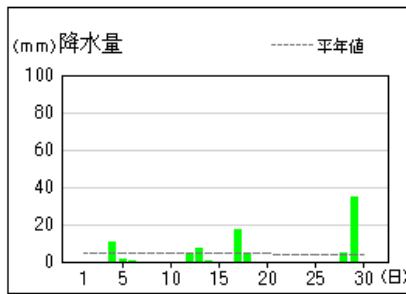


アメダス 気象経過図：2021年04月01日-2021年04月30日

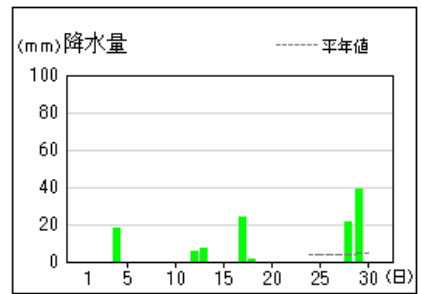
玉川



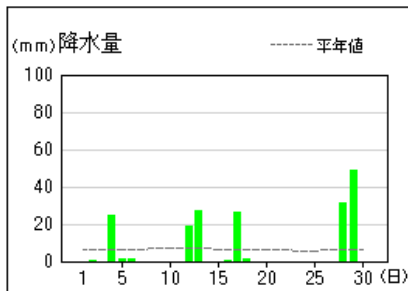
富郷



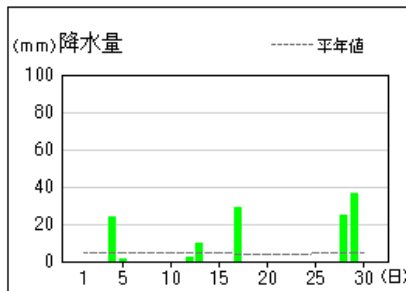
上林



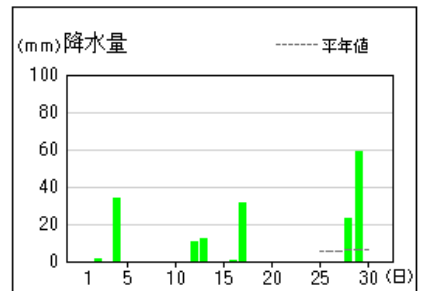
成就社



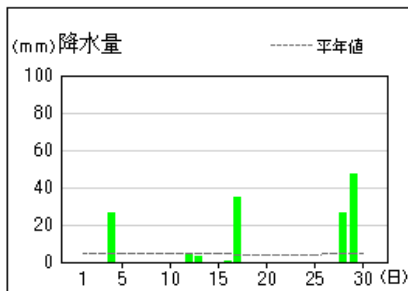
中山



獅子越峠



八幡浜



観測値には機器保守点検や障害による欠測を含む場合があります。

観測値は全て速報値であり、後日修正する場合があります。

特別警報・警報・注意報発表状況 2021年4月

愛媛県(松山地方気象台発表)

●:発表 ◇:特別警報から警報 ▽:特別警報から注意報 ▼:警報から注意報 ○:継続 解:解除
 浸:浸水害 土:土砂災害 土浸:土砂災害、浸水害 **斜体字:発表** **下線:特別警報から警報**

発表時刻	警報・注意報	松山市	伊予市	東温市	久万高原町	松前町	砥部町	新居浜市	西条市	四国中央市	今治市	上島町	八幡浜市	大洲市	西予市	内子町	伊方町	宇和島市	松野町	鬼北町	愛南町
2021/4/2 4:06	波浪注意報																	●			●
2021/4/3 4:03	波浪注意報																	○			○
2021/4/3 16:05	強風注意報							●	●	●											
	波浪注意報							●	●	●								○			○
2021/4/4 4:15	強風注意報							○	○	○											
	波浪注意報							○	○	○								○			○
2021/4/4 11:23	強風注意報							解	解	解			●	●	●	●	●	●	●	●	●
	波浪注意報							解	解	解			●	●	●		●	○			○
2021/4/4 16:20	強風注意報	●	●	●	●	●	●						○	○	○	○	○	○	○	○	○
	波浪注意報	●	●			●							○	○	○		○	○			○
2021/4/5 3:55	強風注意報	○	○	○	○	○	○						○	○	○	○	○	○	○	○	○
	波浪注意報	○	○			○							○	○	○		○	○			○
2021/4/5 10:10	強風注意報	○	○	○	○	○	○						○	○	○	○	○	○	○	○	○
	波浪注意報	○	○			○							○	○	○		○	○			○
	霜注意報	●	●	●	●	●	●	●	●	●	●	●	●	●	●	●	●	●	●	●	●
2021/4/6 4:10	強風注意報	解	解	解	解	解	解						解	解	解	解	解	解	解	解	
	波浪注意報	解	解			解							解	解	解		解	解			解
	霜注意報	○	○	○	○	○	○	○	○	○	○	○	○	○	○	○	○	○	○	○	○
2021/4/6 7:33	霜注意報	解	解	解	解	解	解	解	解	解	解	解	解	解	解	解	解	解	解	解	
2021/4/6 10:10	霜注意報	●	●	●	●	●	●	●	●	●	●	●	●	●	●	●	●	●	●	●	●
	乾燥注意報	●	●	●	●	●	●	●	●	●	●	●	●	●	●	●	●	●	●	●	●
2021/4/7 4:22	霜注意報	○	○	○	○	○	○	○	○	○	○	○	○	○	○	○	○	○	○	○	○
	乾燥注意報	○	○	○	○	○	○	○	○	○	○	○	○	○	○	○	○	○	○	○	○
2021/4/7 7:56	霜注意報	解	解	解	解	解	解	解	解	解	解	解	解	解	解	解	解	解	解	解	
	乾燥注意報	○	○	○	○	○	○	○	○	○	○	○	○	○	○	○	○	○	○	○	○
2021/4/7 10:35	乾燥注意報	○	○	○	○	○	○	○	○	○	○	○	○	○	○	○	○	○	○	○	○
	霜注意報	●	●	●	●	●	●	●	●	●	●	●	●	●	●	●	●	●	●	●	●
2021/4/8 7:39	乾燥注意報	○	○	○	○	○	○	○	○	○	○	○	○	○	○	○	○	○	○	○	○
	霜注意報	解	解	解	解	解	解	解	解	解	解	解	解	解	解	解	解	解	解	解	
2021/4/8 10:13	乾燥注意報	○	○	○	○	○	○	○	○	○	○	○	○	○	○	○	○	○	○	○	○
	霜注意報	●	●	●	●	●	●	●	●	●	●	●	●	●	●	●	●	●	●	●	●
2021/4/9 7:40	乾燥注意報	○	○	○	○	○	○	○	○	○	○	○	○	○	○	○	○	○	○	○	○
	霜注意報	解	解	解	解	解	解	解	解	解	解	解	解	解	解	解	解	解	解	解	
2021/4/9 10:16	強風注意報	●	●			●							●	●			●				
	波浪注意報	●	●			●							●	●			●				
	乾燥注意報	○	○	○	○	○	○	○	○	○	○	○	○	○	○	○	○	○	○	○	○
	霜注意報	●	●	●	●	●	●	●	●	●	●	●	●	●	●	●	●	●	●	●	●
2021/4/10 4:08	強風注意報	解	解			解							解	解			解				
	波浪注意報	解	解			解							解	解			解				
	乾燥注意報	○	○	○	○	○	○	○	○	○	○	○	○	○	○	○	○	○	○	○	○
	霜注意報	○	○	○	○	○	○	○	○	○	○	○	○	○	○	○	○	○	○	○	○
2021/4/10 7:37	乾燥注意報	○	○	○	○	○	○	○	○	○	○	○	○	○	○	○	○	○	○	○	○
	霜注意報	解	解	解	解	解	解	解	解	解	解	解	解	解	解	解	解	解	解	解	
2021/4/10 10:17	乾燥注意報	○	○	○	○	○	○	○	○	○	○	○	○	○	○	○	○	○	○	○	○
	霜注意報	●	●	●	●	●	●	●	●	●	●	●	●	●	●	●	●	●	●	●	●
2021/4/11 7:47	乾燥注意報	○	○	○	○	○	○	○	○	○	○	○	○	○	○	○	○	○	○	○	○
	霜注意報	解	解	解	解	解	解	解	解	解	解	解	解	解	解	解	解	解	解	解	
2021/4/12 4:44	強風注意報							●	●	●			●	●	●	●	●	●	●	●	●
	波浪注意報							●	●	●			●	●	●		●	●			●
	乾燥注意報	○	○	○	○	○	○	○	○	○	○	○	○	○	○	○	○	○	○	○	○
2021/4/12 16:32	強風注意報							○	○	○			○	○	○	○	○	○	○	○	○
	波浪注意報							○	○	○			○	○	○	○	○	○	○	○	○
	乾燥注意報	解	解	解	解	解	解	解	解	解	解	解	解	解	解	解	解	解	解	解	

発表時刻	警報・注意報	松山市	伊予市	東温市	久万高原町	松前町	砥部町	新居浜市	西条市	四国中央市	今治市	上島町	八幡浜市	大洲市	西予市	内子町	伊方町	宇和島市	松野町	鬼北町	愛南町	
2021/4/13 4:09	雷注意報	●	●	●	●	●	●	●	●	●	●	●	●	●	●	●	●	●	●	●	●	●
	強風注意報							○	○	○			○	○	○	○	○	○	○	○	○	○
	波浪注意報							○	○	○			○	○	○	○	○	○	○	○	○	○
2021/4/13 13:52	雷注意報	○	○	○	○	○	○	○	○	○	○	○	○	○	○	○	○	○	○	○	○	○
	強風注意報							解	解	解			○	○	○	○	○	○	○	○	○	○
	波浪注意報							解	解	解			○	○	○	○	○	○	○	○	○	○
2021/4/13 16:10	雷注意報	解	解	解	解	解	解	解	解	解	解	解	解	解	解	解	解	解	解	解	解	解
	強風注意報												解	解	解	解	解	○	○	○	○	○
	波浪注意報												解	解	解	解	解	○	○	○	○	○
2021/4/14 4:30	強風注意報												●	●	●	●	●	○	○	○	○	○
	波浪注意報												●	●	●	●	●	○	○	○	○	○
	乾燥注意報	●	●	●	●	●	●	●	●	●	●	●	●	●	●	●	●	●	●	●	●	●
2021/4/14 10:25	強風注意報	●	●	●	●	●	●	●	●	●	●	●	○	○	○	○	○	○	○	○	○	○
	波浪注意報	●	●			●		●	●	●	●	●	○	○	○	○	○	○	○	○	○	○
	乾燥注意報	○	○	○	○	○	○	○	○	○	○	○	○	○	○	○	○	○	○	○	○	○
	霜注意報	●	●	●	●	●	●	●	●	●	●	●	●	●	●	●	●	●	●	●	●	●
2021/4/14 22:42	強風注意報	○	○	解	解	○	解	解	解	解	解	解	○	○	解	解	○	解	解	解	解	解
	波浪注意報	○	○			○	解	解	解	解	解	解	○	○	解	解	○	解	解	解	解	解
	乾燥注意報	○	○	○	○	○	○	○	○	○	○	○	○	○	○	○	○	○	○	○	○	○
	霜注意報	○	○	○	○	○	○	○	○	○	○	○	○	○	○	○	○	○	○	○	○	○
2021/4/15 4:32	強風注意報	解	解			解							解	解			解					
	波浪注意報	解	解			解							解	解			解					
	乾燥注意報	○	○	○	○	○	○	○	○	○	○	○	○	○	○	○	○	○	○	○	○	○
	霜注意報	○	○	○	○	○	○	○	○	○	○	○	○	○	○	○	○	○	○	○	○	○
2021/4/15 7:41	乾燥注意報	○	○	○	○	○	○	○	○	○	○	○	○	○	○	○	○	○	○	○	○	○
	霜注意報	解	解	解	解	解	解	解	解	解	解	解	解	解	解	解	解	解	解	解	解	解
2021/4/15 16:24	乾燥注意報	○	○	○	○	○	○	○	○	○	○	○	○	○	○	○	○	○	○	○	○	○
2021/4/16 16:08	乾燥注意報	解	解	解	解	解	解	解	解	解	解	解	解	解	解	解	解	解	解	解	解	解
2021/4/16 20:12	雷注意報	●	●	●	●	●	●	●	●	●	●	●	●	●	●	●	●	●	●	●	●	●
2021/4/17 4:41	雷注意報	○	○	○	○	○	○	○	○	○	○	○	○	○	○	○	○	○	○	○	○	○
	強風注意報	●	●	●	●	●	●	●	●	●	●	●	●	●	●	●	●	●	●	●	●	●
	波浪注意報	●	●			●		●	●	●	●	●	●	●	●	●	●	●	●	●	●	●
2021/4/17 10:30	雷注意報	解	解	解	解	解	解	解	解	解	解	解	解	解	解	解	解	解	解	解	解	解
	強風注意報	○	○	○	○	○	○	○	○	○	○	○	○	○	○	○	○	○	○	○	○	○
	波浪注意報	○	○			○		○	○	○	○	○	○	○	○	○	○	○	○	○	○	○
2021/4/17 16:20	雷注意報	●	●	●	●	●	●	●	●	●	●	●										
	強風注意報	○	○	○	○	○	○	○	○	○	○	○	○	○	○	○	○	○	○	○	○	○
	波浪注意報	○	○			○		○	○	○	○	○	○	○	○	○	○	○	○	○	○	○
2021/4/17 18:38	雷注意報	○	○	○	○	○	○	○	○	○	○	○	○	○	○	○	○	○	○	○	○	○
	強風注意報	○	○	○	○	○	○	○	○	○	○	○	○	○	○	○	○	○	○	○	○	○
	波浪注意報	○	○			○		○	○	○	○	○	○	○	○	○	○	○	○	○	○	○
2021/4/18 10:12	雷注意報	○	○	○	○	○	○	○	○	○	○	○	○	○	○	○	○	○	○	○	○	○
	強風注意報	○	○	○	○	○	○	○	○	○	○	○	○	○	○	○	○	○	○	○	○	○
	波浪注意報	○	○			○		○	○	○	○	○	○	○	○	○	○	○	○	○	○	○
	霜注意報	●	●	●	●	●	●	●	●	●	●	●	●	●	●	●	●	●	●	●	●	●
2021/4/18 16:24	雷注意報	解	解	解	解	解	解	解	解	解	解	解	解	解	解	解	解	解	解	解	解	解
	強風注意報	解	解	解	解	解	解	解	解	解	解	解	○	○	○	○	○	○	○	○	○	○
	波浪注意報	解	解			解		解	解	解	解	解	○	○	○	○	○	○	○	○	○	○
	霜注意報	○	○	○	○	○	○	○	○	○	○	○	○	○	○	○	○	○	○	○	○	○
2021/4/18 18:10	強風注意報												解	解	解	解	解	解	解	解	解	解
	波浪注意報												解	解	解	解	解	解	解	解	解	解
	霜注意報	○	○	○	○	○	○	○	○	○	○	○	○	○	○	○	○	○	○	○	○	○
2021/4/19 4:30	乾燥注意報	●	●	●	●	●	●	●	●	●	●	●	●	●	●	●	●	●	●	●	●	●
	霜注意報	○	○	○	○	○	○	○	○	○	○	○	○	○	○	○	○	○	○	○	○	○
2021/4/19 7:45	乾燥注意報	○	○	○	○	○	○	○	○	○	○	○	○	○	○	○	○	○	○	○	○	○
	霜注意報	解	解	解	解	解	解	解	解	解	解	解	解	解	解	解	解	解	解	解	解	解

発表時刻	警報・注意報	松山市	伊予市	東温市	久万高原町	松前町	砥部町	新居浜市	西条市	四国中央市	今治市	上島町	八幡浜市	大洲市	西予市	内子町	伊方町	宇和島市	松野町	鬼北町	愛南町	
2021/4/19 10:05	乾燥注意報	○	○	○	○	○	○	○	○	○	○	○	○	○	○	○	○	○	○	○	○	○
	霜注意報	●	●	●	●	●	●	●	●	●	●	●	●	●	●	●	●	●	●	●	●	●
2021/4/20 7:45	乾燥注意報	○	○	○	○	○	○	○	○	○	○	○	○	○	○	○	○	○	○	○	○	○
	霜注意報	解	解	解	解	解	解	解	解	解	解	解	解	解	解	解	解	解	解	解	解	解
2021/4/21 4:10	乾燥注意報	○	○	○	○	○	○	○	○	○	○	○	○	○	○	○	○	○	○	○	○	○
2021/4/22 4:14	乾燥注意報	○	○	○	○	○	○	○	○	○	○	○	○	○	○	○	○	○	○	○	○	○
2021/4/23 4:09	乾燥注意報	○	○	○	○	○	○	○	○	○	○	○	○	○	○	○	○	○	○	○	○	○
2021/4/23 10:32	波浪注意報																	●			●	
	乾燥注意報	○	○	○	○	○	○	○	○	○	○	○	○	○	○	○	○	○	○	○	○	○
2021/4/24 4:20	波浪注意報																					
	乾燥注意報	○	○	○	○	○	○	○	○	○	○	○	○	○	○	○	○	○	○	○	○	○
2021/4/25 3:42	波浪注意報																					
	乾燥注意報	○	○	○	○	○	○	○	○	○	○	○	○	○	○	○	○	○	○	○	○	○
2021/4/25 10:25	強風注意報	●	●	●	●	●	●						●	●	●	●	●	●	●	●	●	●
	波浪注意報	●	●			●							●	●	●		●	○				○
	乾燥注意報	○	○	○	○	○	○	○	○	○	○	○	○	○	○	○	○	○	○	○	○	○
	霜注意報	●	●	●	●	●	●	●	●	●	●	●	●	●	●	●	●	●	●	●	●	●
2021/4/26 7:43	強風注意報	○	○	○	○	○							○	○	○	○	○	○	○	○	○	○
	波浪注意報	○	○			○							○	○	○		○	○				○
	乾燥注意報	○	○	○	○	○	○	○	○	○	○	○	○	○	○	○	○	○	○	○	○	○
	霜注意報	解	解	解	解	解	解	解	解	解	解	解	解	解	解	解	解	解	解	解	解	解
2021/4/26 10:01	強風注意報	○	○	○	○	○							○	○	○	○	○	○	○	○	○	○
	波浪注意報	○	○			○							○	○	○		○	○				○
	乾燥注意報	○	○	○	○	○	○	○	○	○	○	○	○	○	○	○	○	○	○	○	○	○
	霜注意報	●	●	●	●	●	●	●	●	●	●	●	●	●	●	●	●	●	●	●	●	●
2021/4/26 15:53	強風注意報	解	解	解	解	解	解						解	解	解	解	解	解	解	解	解	
	波浪注意報	解	解			解							解	解	解		解	解				解
	乾燥注意報	○	○	○	○	○	○	○	○	○	○	○	○	○	○	○	○	○	○	○	○	○
	霜注意報	○	○	○	○	○	○	○	○	○	○	○	○	○	○	○	○	○	○	○	○	○
2021/4/27 7:45	乾燥注意報	○	○	○	○	○	○	○	○	○	○	○	○	○	○	○	○	○	○	○	○	○
	霜注意報	解	解	解	解	解	解	解	解	解	解	解	解	解	解	解	解	解	解	解	解	解
2021/4/27 19:45	雷注意報												●	●	●	●	●	●	●	●	●	●
	乾燥注意報	解	解	解	解	解	解	解	解	解	解	解	解	解	解	解	解	解	解	解	解	解
2021/4/28 10:20	雷注意報	●	●	●	●	●	●	●	●	●	●	●	○	○	○	○	○	○	○	○	○	○
2021/4/28 16:16	雷注意報	○	○	○	○	○	○	○	○	○	○	○	○	○	○	○	○	○	○	○	○	○
	高潮注意報										●	●										
2021/4/29 1:45	雷注意報	解	解	解	解	解	解	解	解	解	解	解	○	○	○	○	○	○	○	○	○	○
	高潮注意報										解	解										
2021/4/29 9:10	大雨注意報										●				●			●				●
	雷注意報												○	○	○	○	○	○	○	○	○	○
2021/4/29 15:56	大雨注意報										解				解			解				解
	雷注意報	●	●	●	●	●	●	●	●	●	●	●	○	○	○	○	○	○	○	○	○	○
2021/4/29 22:01	雷注意報	解	解	解	解	解	解	解	解	解	解	解	解	解	解	解	解	解	解	解	解	解
2021/4/30 4:40	雷注意報	●	●	●	●	●	●	●	●	●	●	●	●	●	●	●	●	●	●	●	●	●
2021/4/30 15:52	雷注意報	解	解	解	解	解	解	解	解	解	解	解	解	解	解	解	解	解	解	解	解	解
2021/4/30 20:31	強風注意報	●	●	●	●	●	●	●	●	●	●	●	●	●	●	●	●	●	●	●	●	●
	波浪注意報	●	●			●		●	●	●	●	●	●	●	●		●	●				●

防災気象情報の発表状況 2021年4月

毎月、以下の情報の発表状況を掲載しています。

【記録的短時間大雨情報、土砂災害警戒情報、指定河川洪水予報、竜巻注意情報、潮位情報、天候情報、熱中症警戒アラート】

該当事項なし。

気象と災害

該当事項なし。

気象月表

地点番号 47887 地点名 松山 (愛媛県)

気象官署名 松山地方気象台

2021年4月

日付	平均気圧		気温			湿度		平均雲量 10分比	日照時間 h	全天日射量 MJ/m ²	降水量		最深積雪 cm	降雪深合計 cm	風速			天気概況		日付	大気現象			
	現地 hPa	海面 hPa	平均 °C	最高 °C	最低 °C	平均 %	最小 %				mm	1時間 mm			最大 10分 mm	平均 m/s	最大 16方位 m/s	風向 16方位	最大瞬間 風向 16方位			昼 06:00~18:00	夜 18:00~06:00	
1	1013.4	1017.5	16.2	22.3	10.3	57	36	10.3	21.98	-	-	-	-	-	2.5	5.5	NE	7.6	NE	晴後一時曇	曇	1		
2	1016.5	1020.5	18.9	24.3	11.3	52	39	10.4	22.42	-	-	-	-	-	3.2	7.1	SE	13.0	ESE	晴一時曇	晴時々曇	2		
3	1013.1	1017.2	19.1	23.9	14.8	61	46	4.8	15.50	-	-	-	-	-	2.6	5.0	SE	8.8	ESE	曇時々晴	曇一時晴	3		
4	1006.5	1010.6	15.9	19.4	12.5	60	64	0.0	2.21	18.0	4.5	1.5	-	-	1.8	3.8	NNE	7.1	NNE	雨一時曇	雨後曇	4		
5	1011.6	1015.7	13.0	17.5	8.4	61	31	6.6	18.62	0.0	0.0	0.0	-	-	3.6	6.8	NNE	11.3	NNE	曇時々雨	曇一時曇	5		
6	1013.1	1017.3	13.3	16.6	6.3	61	43	1.2	11.95	0.0	0.0	0.0	-	-	2.0	3.6	WSW	5.6	WSW	曇時々晴	曇	6		
7	1013.2	1017.3	13.3	19.3	7.2	8.4	56	34	11.8	25.12	-	-	-	-	2.4	5.3	NE	7.8	NE	晴	晴後時々曇	7		
8	1012.3	1016.4	14.9	21.0	9.0	7.0	43	9.9	21.68	-	-	-	-	-	2.4	4.5	NE	7.3	WSW	曇時々晴	晴	8		
9	1017.9	1022.1	13.8	20.9	7.7	6.7	45	18	11.2	24.48	-	-	-	-	2.7	7.1	NE	13.6	NE	晴時々曇	晴時々曇	9		
10	1025.1	1029.3	12.2	19.1	6.0	5.3	40	12	10.9	25.99	-	-	-	-	2.0	4.2	NNE	7.5	W	晴一時曇	晴時々曇	10		
11	1026.7	1030.9	13.7	21.3	7.1	7.2	47	22	11.7	25.89	-	-	-	-	2.1	5.3	SW	9.0	SW	晴時々曇	晴時々曇	11		
12	1020.7	1024.9	15.8	21.7	9.6	11.9	66	4.3	11.99	2.0	1.0	0.5	-	-	2.8	5.9	SE	10.6	SSE	曇後一時雨	雨	12		
13	1008.9	1013.0	15.8	18.7	13.7	16.2	90	8.1	8.01	2.5	1.0	0.5	-	-	1.9	4.5	NW	7.8	NNW	曇時々曇	曇時々晴	13		
14	1009.7	1013.8	14.3	18.2	10.2	11.0	68	4.7	3.3	14.15	-	-	-	-	2.9	6.0	NNW	11.5	NNW	曇一時晴	晴	14		
15	1015.2	1019.4	13.2	19.2	6.1	6.0	42	20	11.5	24.08	-	-	-	-	2.5	5.1	SSW	9.1	S	晴後一時曇	晴時々曇	15		
16	1015.2	1019.3	14.6	19.4	9.3	10.6	64	4.3	4.9	15.30	0.0	0.0	-	-	2.0	4.4	NE	6.3	WNW	曇後雨時々曇	曇時々雨	16		
17	1009.6	1013.7	15.0	18.7	13.2	13.9	82	5.3	7.858	22.5	6.5	2.5	-	-	2.2	4.5	ESE	12.4	ESE	曇一時雨、雷を伴う	曇時々曇	17		
18	1009.9	1014.0	12.1	15.4	8.2	8.1	58	4.1	5.7	19.72	0.5	0.5	0.5	-	3.2	6.1	WSW	10.2	WSW	曇時々晴一時雨	晴一時曇	18		
19	1012.9	1017.0	13.0	18.8	6.5	8.6	59	35	12.2	26.91	-	-	-	-	2.3	4.5	W	7.3	SW	晴	晴	19		
20	1015.4	1019.5	15.8	21.9	9.1	8.5	49	2.7	12.1	27.29	-	-	-	-	2.2	4.3	WSW	7.5	WSW	晴	晴後時々曇	20		
21	1017.6	1021.6	17.8	24.4	11.6	10.0	49	30	12.1	26.54	-	-	-	-	2.0	4.0	SW	6.2	SW	晴時々曇	晴後時々曇	21		
22	1015.6	1019.7	18.5	24.7	13.1	9.3	44	2.9	9.0	22.42	-	-	-	-	2.2	4.9	WSW	7.4	WSW	曇後晴	曇時々晴	22		
23	1014.0	1018.0	19.3	24.9	14.1	8.9	41	2.2	4.2	18.93	-	-	-	-	2.2	4.7	W	7.3	W	曇時々晴	曇時々晴	23		
24	1014.8	1018.8	18.7	23.5	15.5	13.0	60	4.8	9.9	25.01	-	-	-	-	2.6	4.5	WSW	7.9	W	曇時々曇	曇時々曇	24		
25	1012.2	1016.3	18.4	25.1	12.8	10.8	53	2.2	11.4	27.07	-	-	-	-	3.3	6.4	NW	11.1	NNE	晴	晴	25		
26	1016.1	1020.2	15.3	22.0	9.2	6.3	38	15	12.2	28.44	-	-	-	-	2.9	6.5	NNE	10.8	NE	曇時々晴	曇時々晴	26		
27	1017.2	1021.3	16.7	22.2	9.2	9.9	51	4.1	9.9	25.17	-	-	-	-	2.5	5.2	SSE	8.5	SSE	曇時々曇	曇後時々雨	27		
28	1014.1	1018.2	17.0	21.8	13.6	16.6	86	5.8	1.7	11.06	21.0	5.5	1.5	-	1.6	4.4	WNW	7.8	NW	曇後曇一時晴	雨	28		
29	1004.4	1008.5	15.3	16.7	13.3	16.6	95	8.6	0.8	4.48	37.0	7.0	2.5	-	1.4	4.5	ESE	8.3	ESE	曇後曇一時曇	曇一時曇	29		
30	1003.0	1007.0	17.1	24.1	11.5	10.9	59	3.4	8.1	19.09	-	-	-	-	3.2	6.9	SSW	11.3	W	曇後曇	曇後曇	30		
上月	1014.3	1018.4	14.9	20.4	9.6	9.5	57	77.1	19.0	18.0	-	-	-	-	2.5	4.6	3.9	4.3	8.6	21.0	月最大24時間降水量	最低海面気圧		
中旬	1014.4	1018.6	14.3	19.3	9.3	10.2	63	65.7	18.2	27.5	-	-	-	-	2.4	7.4	(北)	10.1	10.1	期間	hPa	起日		
下旬	1012.9	1017.0	17.4	22.9	12.4	11.2	58	79.3	20.8	58.0	-	-	-	-	2.4	7.5	(西)	風向別頻度%(東)	4.0	28日21時	hPa	起日		
月	1013.9	1018.0	15.5	20.9	10.4	10.3	59	222.1	19.3	103.5	-	-	-	-	2.4	8.5	(南)	(0.0)	3.1	~29日15時	1004.2	30*		
平年	1011.0	1015.1	14.6	19.4	10.0	10.5	63	6.2	18.90	16.9	107.8	-	-	-	2.4	5.0	3.3	1.5	3.6	3.6	日照時間	h	日照率	57%

階級別	最高			平均			最低			最高			最高			最高			最高			最高			最高		
	最高	平均	最低	最高	平均	最低	最高	平均	最低	最高	平均	最低	最高	平均	最低	最高	平均	最低	最高	平均	最低	最高	平均	最低	最高		
日数	0	0	0	0	0	0	0	0	0	0	0	0	0	0	0	0	0	0	0	0	0	0	0	0	0		
平年	0.0	0.0	0.0	1.4	0.0	0.0	0.0	0.0	0.0	15.4	10.6	9.3	4.0	0.6	4	6	4	0.0	0.0	0.0	0.0	0.0	0.0	0.0	0.0		
階級別	最高	平均	最低	最高	平均	最低	最高	平均	最低	最高	平均	最低	最高	平均	最低	最高	平均	最低	最高	平均	最低	最高	平均	最低	最高		
日数	0	0	0	0	0	0	0	0	0	0	0	0	0	0	0	0	0	0	0	0	0	0	0	0			
平年	0.0	0.0	0.0	1.4	0.0	0.0	0.0	0.0	15.4	10.6	9.3	4.0	0.6	4	6	4	0.0	0.0	0.0	0.0	0.0	0.0	0.0	0.0	0.0		
階級別	最高	平均	最低	最高	平均	最低	最高	平均	最低	最高	平均	最低	最高	平均	最低	最高	平均	最低	最高	平均	最低	最高	平均	最低	最高		
日数	0	0	0	0	0	0	0	0	0	0	0	0	0	0	0	0	0	0	0	0	0	0	0	0			
平年	0.0	0.0	0.0	1.4	0.0	0.0	0.0	0.0	15.4	10.6	9.3	4.0	0.6	4	6	4	0.0	0.0	0.0	0.0	0.0	0.0	0.0	0.0	0.0		
階級別	最高	平均	最低	最高	平均	最低	最高	平均	最低	最高	平均	最低	最高	平均	最低	最高	平均	最低	最高	平均	最低	最高	平均	最低	最高		
日数	0	0	0	0	0	0	0	0	0	0	0	0	0	0	0	0	0	0	0	0	0	0	0	0			
平年	0.0	0.0	0.0	1.4	0.0	0.0	0.0	0.0	15.4	10.6	9.3	4.0	0.6	4	6	4	0.0	0.0	0.0	0.0	0.0	0.0	0.0	0.0	0.0		
階級別	最高	平均	最低	最高	平均	最低	最高	平均	最低	最高	平均	最低	最高	平均	最低	最高	平均	最低	最高	平均	最低	最高	平均	最低	最高		
日数	0	0	0	0	0	0	0	0	0	0	0	0	0	0	0	0	0	0	0	0	0	0	0	0			
平年	0.0	0.0	0.0	1.4	0.0	0.0	0.0	0.0	15.4	10.6	9.3	4.0	0.6	4	6	4	0.0	0.0	0.0	0.0	0.0	0.0	0.0	0.0	0.0		
階級別	最高	平均	最低	最高	平均	最低	最高	平均	最低	最高	平均	最低	最高	平均	最低	最高	平均	最低	最高	平均	最低	最高	平均	最低	最高		
日数	0	0	0	0	0	0	0	0	0	0	0	0	0	0	0	0	0	0	0	0	0	0	0	0			
平年	0.0	0.0	0.0	1.4	0.0	0.0	0.0	0.0	15.4	10.6	9.3	4.0	0.6	4	6	4	0.0	0.0	0.0	0.0	0.0	0.0	0.0	0.0	0.0		
階級別	最高	平均	最低	最高	平均	最低	最高	平均	最低	最高	平均	最低	最高	平均	最低	最高	平均	最低	最高	平均	最低	最高	平均	最低	最高		
日数	0	0	0	0	0	0	0	0	0	0	0	0	0	0	0	0	0	0	0	0	0	0	0	0			
平年	0.0	0.0	0.0	1.4	0.0	0.0	0.0	0.0	15.4	10.6	9.3	4.0	0.6	4	6	4	0.0	0.0	0.0	0.0	0.0	0.0	0.0	0.0	0.0		
階級別	最高	平均	最低	最高	平均	最低	最高	平均	最低	最高	平均	最低	最高	平均	最低	最高	平均	最低	最高	平均	最低	最高	平均	最低	最高		
日数	0	0	0	0	0	0	0	0	0	0	0	0	0	0	0	0	0	0	0	0	0	0	0	0			
平年	0.0	0.0	0.0	1.4	0.0	0.0	0.0	0.0	15.4	10.6	9.3	4.0	0.6	4	6	4	0.0	0.0	0.0	0.0	0.0	0.0	0.0	0.0	0.0		
階級別	最高	平均	最低	最高	平均	最低	最高	平均	最低	最高	平均	最低	最高														

地域気象観測月報(集計値)

愛媛県(73)

2021年4月
1/1頁

観測所名	大三島	今治	西条	新居浜	四国中央	松山	松山南吉田	長浜	久万	大洲	瀬戸	宇和	宇和島	近永	御庄
平均	13.2	13.9	14.3	14.2	14.4	15.5	14.8	14.0	11.6	14.8	14.5	13.9	15.8	14.2	15.4
平年差	0.0	+0.4	+0.5	//	+0.1	+0.9	+0.5	+0.6	+0.4	+0.7	+0.6	+0.6	+0.7	+0.4	+0.2
最高	25.2	24.8	26.2	25.7	25.7	25.1	24.7	24.0	26.3	28.8	22.9	27.7	26.9	27.3	26.0
起日	22	21	21	21	21	25	2	30	21	21	21	21	25	21	30
最低	1.2	4.1	3.5	2.8	2.8	6.0	4.6	5.2	-1.4	3.0	7.9	1.7	5.5	2.9	4.5
起日	10	7	10	10	10	10	15	11	10	10	19	15	15	19	15
最高平均	19.9	19.0	19.6	19.9	19.9	20.9	19.3	17.9	18.6	21.8	17.9	20.7	21.1	20.6	21.1
最高平年差	+1.7	+0.5	+0.7	//	+0.9	+1.5	+1.1	+0.3	+0.7	+1.2	+0.4	+1.6	+0.9	+0.6	+0.9
最低平均	6.8	8.9	8.9	8.5	9.0	10.4	10.3	9.9	4.9	8.2	11.5	7.2	10.4	8.1	9.7
最低平年差	-1.7	+0.2	0.0	//	-0.8	+0.4	-0.1	+0.5	-0.1	-0.1	+0.5	-0.4	+0.2	+0.1	-0.3
積算気温	371	408	412	408	415	466	443	420	254	444	434	407	473	416	462
平均0 未満日数	0	0	0	0	0	0	0	0	0	0	0	0	0	0	0
平均25 以上日数	0	0	0	0	0	0	0	0	0	0	0	0	0	0	0
最高0 未満日数	0	0	0	0	0	0	0	0	0	0	0	0	0	0	0
最高25 以上日数	1	0	1	2	1	1	0	0	2	6	0	3	2	3	3
最高30 以上日数	0	0	0	0	0	0	0	0	0	0	0	0	0	0	0
最高35 以上日数	0	0	0	0	0	0	0	0	0	0	0	0	0	0	0
最低0 未満日数	0	0	0	0	0	0	0	0	4	0	0	0	0	0	0
最低25 以上日数	0	0	0	0	0	0	0	0	0	0	0	0	0	0	0
平均蒸気圧						10.3							12.0		
平均相対湿度						59							67		
最小相対湿度						12							17		
日照	221.8	231.7	221.9	209.1	213.7	222.1		215.9	178.5	202.3	225.0	206.6	204.6	196.8	222.5
日平均	112	118	123	//	117	118		114	99	116	114	112	113	108	116
0.1時間未満日数	3	1	3	3	4	1		1	4	3	2	3	2	5	3
平均風速	2.0	2.2	2.4	1.7	1.9	2.4	3.7	4.3	1.8	1.9	4.6	2.5	2.9	1.5	2.4
最大風速	7.0	9.5	8.8	9.7	10.9	8.5	12.1	15.7	8.4	10.0	21.2	8.7	13.8	5.5	8.6
最大瞬間風速	WSW	WNW	SW	W	SSE	ESE	N	NE	NNW	W	S	ESE	WNW	WNW	W
起日	30	18	30	30	13	17	10	26	5	18	13	2	18	18	25
最大瞬間風速	13.0	14.6	15.4	16.2	20.7	13.6	14.4	23.2	16.1	17.3	28.9	17.1	19.5	13.2	15.9
最大瞬間風速風向	W	WSW	SW	NNE	SSE	NE	W	S	NNW	W	S	ESE	WNW	WNW	ESE
起日	30	17	30	13	13	9	17	13	5	18	13	2	18	18	2
最大風向	NE	ENE	SSW	ENE	W	NE	N	W	NNW	WSW	N	SE	SE	ESE	E
10m/s以上日数	0	0	0	0	2	0	7	8	0	1	7	0	3	0	0
15m/s以上日数	0	0	0	0	0	0	0	1	0	0	1	0	0	0	0
20m/s以上日数	0	0	0	0	0	0	0	0	0	0	1	0	0	0	0
30m/s以上日数	0	0	0	0	0	0	0	0	0	0	0	0	0	0	0
月計	116.5	89.5	98.5	86.5	80.0	103.5	98.0	105.5	125.5	133.5	144.0	156.0	109.0	123.0	156.0
平年比	117	91	95	//	90	96	99	92	96	103	114	100	91	79	95
最大日降水量	56.5	46.5	45.5	36.5	43.0	37.0	34.5	36.0	37.5	44.5	44.5	41.5	34.0	30.5	44.5
起日	29	29	29	29	29	29	29	29	29	29	29	29	29	29	28
最大1時間降水量	8.5	5.5	6.0	8.5	8.0	7.0	8.0	7.5	7.0	8.5	15.0	14.5	7.5	8.0	15.5
起日	29 03:23	29 11:56	29 11:10	29 13:02	29 13:42	29 10:49	29 01:22	28 05:14	4 15:15	4 13:04	28 04:54	4 12:03	28 05:42	4 13:36	28 05:27
最大10分間降水量	2.0	2.0	2.0	2.0	2.0	2.5	2.0	2.5	3.5	2.5	5.5	4.0	3.5	2.5	5.0
起日	29 12:12	29 06:26	29 01:32	29 12:28	29 12:52	29 00:56	29 01:16	29 00:22	4 14:42	29 00:15	28 04:41	4 11:58	4 12:50	4 13:21	28 04:46
1mm以上日数	6	6	7	7	5	6	6	6	7	6	7	7	7	7	9
10mm以上日数	4	3	4	3	3	4	4	4	4	5	5	5	4	5	5
30mm以上日数	1	1	1	1	1	1	1	2	1	2	2	2	1	1	4
50mm以上日数	1	0	0	0	0	0	0	0	0	0	0	0	0	0	0
70mm以上日数	0	0	0	0	0	0	0	0	0	0	0	0	0	0	0
100mm以上日数	0	0	0	0	0	0	0	0	0	0	0	0	0	0	0

地域雨量観測月報(集計値)

愛媛県 (73)

2021年4月
1/1頁

観測所名	玉川	富郷	上林	成就社	中山	獅子越峠	八幡浜
月計	92.0	83.5	116.0	181.5	128.0	170.5	141.5
平年比	80	66	//	97	102	//	112
最大日降水量	44.5	35.0	38.5	48.5	36.5	59.0	47.0
起日	29	29	29	29	29	29	29
最大1時間降水量	6.5	5.0	7.5	7.5	9.0	8.5	8.0
起日 時分	29 01:55	29 14:52	29 11:35	29 14:18	4 13:19	29 06:37	4 14:15
最大10分間降水量	2.0	2.0	2.0	2.5	3.5	3.0	3.5
起日 時分	29 01:50	4 15:46	29 11:14	17 19:20	17 18:49	17 19:11	4 13:42
1mm以上日数	6	8	7	9	7	7	6
10mm以上日数	4	3	4	6	5	6	4
30mm以上日数	1	1	1	2	1	3	2
50mm以上日数	0	0	0	0	0	1	0
70mm以上日数	0	0	0	0	0	0	0
100mm以上日数	0	0	0	0	0	0	0

観測所名	玉川	富郷	上林	成就社	中山	獅子越峠	八幡浜
月計							
平年比							
最大日降水量							
起日							
最大1時間降水量							
起日 時分							
最大10分間降水量							
起日 時分							
1mm以上日数							
10mm以上日数							
30mm以上日数							
50mm以上日数							
70mm以上日数							
100mm以上日数							

観測所名	玉川	富郷	上林	成就社	中山	獅子越峠	八幡浜
月計							
平年比							
最大日降水量							
起日							
最大1時間降水量							
起日 時分							
最大10分間降水量							
起日 時分							
1mm以上日数							
10mm以上日数							
30mm以上日数							
50mm以上日数							
70mm以上日数							
100mm以上日数							

観測値の極値更新について

4月として観測史上1位の値を更新しました。

日最大10分間降水量

[単位] mm

地点名	フリガナ	統計開始	1位	2位
瀬戸	セト	2009/4	5.5 2021/4/28	5.5 2011/4/27

愛媛県の気象に関する問い合わせ

〒790-0873 松山市北持田町102

松山地方気象台

TEL : 089-933-3610

FAX : 089-943-6250