

愛媛県の気象

2021年8月

目次

資料の解説	1
観測所配置図	2
気象概況	3~5
気象経過図	6~9
特別警報・警報・注意報発表状況	10~18
防災気象情報の発表状況	19~20
気象と災害	21~24
気象月表（松山地方气象台、宇和島特別地域気象観測所）	25~26
地域気象観測月報	27
地域雨量観測月報	28
観測値の極値更新について	29

警報・注意報及び気象情報発表状況以外は後日修正する場合があります。
最新のデータはインターネットの気象庁ホームページをご覧ください。

<https://www.jma.go.jp/jma/index.html>



松山地方气象台

資料の解説

気象官署(松山)及び特別地域気象観測所(宇和島)の気象月表

要素		単位	観測時刻	日別値の求め方等	
気圧		0.1hPa	毎正時	24回の平均	
気温	平均	0.1	毎正時	24回の平均	
	最高	0.1	0～24時	任意時刻の最高値	
	最低	0.1	0～24時	任意時刻の最低値	
相対湿度	平均	1%	毎正時	24回の平均	
	最小	1%	0～24時	任意時刻の最小値	
蒸気圧		0.1hPa	毎正時	24回の平均	
風速	平均		0.1m/s	毎10分	144回の平均
	最大	風速	0.1m/s	0～24時	任意時刻の10分間平均風速の最大値
		風向	16方位	0～24時	最大風速の風向
	最大瞬間	風速	0.1m/s	0～24時	任意時刻の瞬間風速の最大値
		風向	16方位	0～24時	最大瞬間風速の風向
	日照時間		0.1h	0～24時	1日の合計
全天日射量(松山のみ)		0.01MJ/m ²	0～24時	1日の合計	
降水量	日	0.5mm	0～24時	1日の合計(0.5mm未満は0.0mm、無降水は-)	
	最大1時間	0.5mm	0～24時	任意時刻の1時間降水量の最大値	
	最大10分間	0.5mm	0～24時	任意時刻の10分間降水量の最大値	
降雪の深さ合計(松山のみ)		1cm	毎正時	24回の合計	
最深積雪(松山のみ)		1cm	毎正時	24回の最深値	
日照率		1%	0～24時	日照時間の可照時間に対する百分率	
天気概況(松山のみ)		6時～18時			
		18時～翌日6時			
大気現象 (使用する記号)		● 雨 ✕ 雪 ☼ みぞれ ≡ 霧 = もや ∞ 煙霧 ⚡ 雷電			

地域気象観測月報等

極値が2つ以上ある場合、起日・起時は新しい方をとります。

要素		単位	観測時刻	日別値の求め方等	
気温	平均	0.1	毎正時	24回の平均	
	最高	0.1	0～24時	任意時刻の最高値	
	最低	0.1	0～24時	任意時刻の最低値	
風速	平均		0.1m/s	毎10分	144回の平均
	最大	風速	0.1m/s	0～24時	任意時刻の10分間平均風速の最大値
		風向	16方位	0～24時	最大風速の風向
	最大瞬間	風速	0.1m/s	0～24時	任意時刻の瞬間風速の最大値
		風向	16方位	0～24時	最大瞬間風速の風向
	最多風向		16方位	毎正時	24回のうちで最も多く現れた風向
日照時間		0.1h	0～24時	1日の合計	
降水量	日	0.5mm	0～24時	1日の合計(0.5mm未満および無降水は0.0)	
	最大	日	0.5mm	0～24時	日降水量の月最大値
		1時間	0.5mm	0～24時	任意時刻の1時間降水量の最大値
		10分	0.5mm	0～24時	任意時刻の10分間降水量の最大値

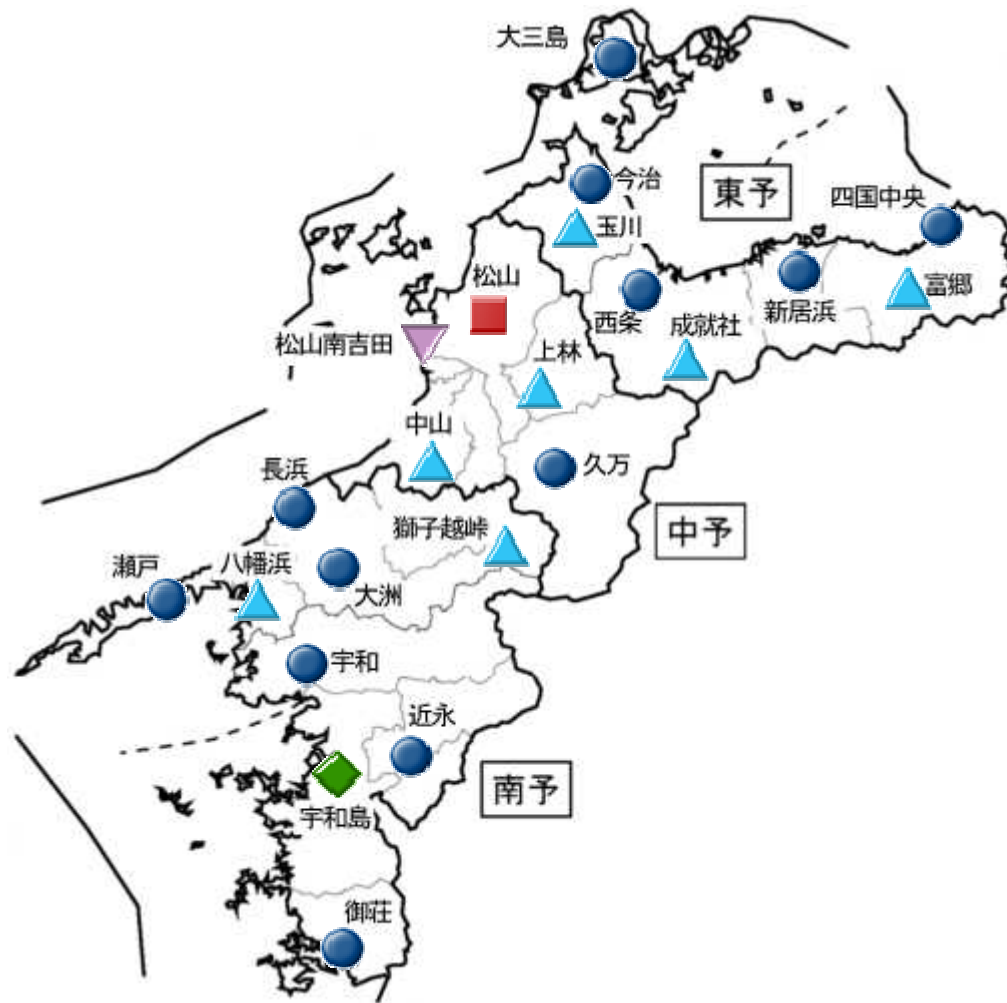
記号の説明

- : 現象なし
-) : 準正常値(対象となる資料が一部欠けているが、資料数80%以上を満たす値)
-] : 資料不足値(対象となる資料が80%未満の値)
- × : 欠測(期間内の観測結果が得られない場合、または明らかに誤差が大きく間違いであると確定できる場合)
- # : 疑問値(値がかなり疑わしいため値を表示しない)
- // : 平年値なし(統計期間が短く平年値が算出できない)
- @ : 観測所の廃止や観測の終了により統計を終了した場合、または統計を切断したため統計年数が足りない場合に、統計の終了または切断前までの値で求めた平年値(参考値)。






注

松山・宇和島及び地域気象(雨量)観測所の平年値は1991～2020年(30年間)の平均値です。
 ただし、瀬戸は1997～2020年(24年間)、松山南吉田は2003～2020年(18年間)の平均値です。
 日照時間については、2021年3月2日にアメダスの日照計による観測を終了し、「推計気象分布(日照時間)」から求める推計値をアメダスの日照時間データとして提供しています。なお、松山、宇和島の日照時間については日照計による観測を継続します。
 このため、2021年3月2日以降の日照時間は、気象台等とアメダスで単純に比較することはできませんので、並記する場合などにご注意ください。
 これに伴い、アメダスの平年値も推計値相当に補正したものに更新しています。
 毎正時は01時・02時・23時・24時の24回、毎10分は00時10分・00時20分・23時50分・24時の144回です。

観測所配置図



< 観測種目 >

- | | | |
|---|--------------------|---|
|  | 気象官署
(松山) | 気圧、気温、湿度、風向・風速、降水量、積雪・降雪の深さ
日射量、日照時間、視程・大気現象・天気(気象観測装置による自動観測) |
|  | 特別地域気象観測所
(宇和島) | 気圧、気温、湿度、風向・風速、降水量、日照時間
視程・大気現象・天気(気象観測装置による自動観測) |
|  | 航空気象観測所
(松山南吉田) | 気温、風向・風速、降水量 |
|  | 地域気象観測所 | 気温、風向・風速、降水量、日照時間(日照時間については、2021年3月2日に日照計による観測を終了し、推計気象分布からの推計値で代替) |
|  | 雨量観測所 | 降水量 |

8月の気象概況

中旬を中心に平年と比べ気温が低く、降水量は多く、日照時間が少なかった。なお、上旬の前半と下旬の後半は、高気圧に覆われ、晴れる日が多かった。

8月の平均気温・降水量・日照時間

観測所	平均気温()				降水量(mm)				日照時間(h)			
	本年	平年	平年差	階級区分	本年	平年	平年比(%)	階級区分	本年	平年	平年比(%)	階級区分
大三島	25.6	26.8	-1.2	かなり低い	373.5	93.5	399	かなり多い	171.4	233.9	73	少ない
玉川					346.0	117.4	295	かなり多い				
今治	26.4	27.4	-1.0	低い	311.0	93.8	332	かなり多い	170.3	229.7	74	少ない
西条	26.8	27.4	-0.6	低い	342.0	125.2	273	かなり多い	146.6	204.1	72	少ない
新居浜	26.5	//	//	//	381.5	//	//	//	122.3	//	//	//
四国中央	26.7	27.9	-1.2	低い	256.0	162.6	157	多い	142.0	194.9	73	少ない
富郷					505.5	305.9	165	多い				
松山	27.5	28.1	-0.6	低い	369.0	99.0	373	かなり多い	155.9	218.1	71	かなり少ない
松山南吉田	26.8	27.5	-0.7	低い	340.0	93.8	362	かなり多い				
上林					325.0	175.7	185	多い				
成就社					525.0	393.1	134	多い				
長浜	26.1	26.5	-0.4	低い	319.0	106.4	300	かなり多い	158.2	231.5	68	かなり少ない
中山					390.5	137.0	285	かなり多い				
久万	24.0	24.5	-0.5	低い	452.0	224.3	202	多い	129.7	177.1	73	少ない
大洲	26.8	27.4	-0.6	低い	348.5	138.1	252	かなり多い	130.7	200.3	65	かなり少ない
獅子越峠					562.5	283.3	199	多い				
瀬戸	25.8	26.2	-0.4	低い	442.0	104.9	421	かなり多い	156.1	238.4	65	かなり少ない
八幡浜					420.5	126.7	332	かなり多い				
宇和	26.1	26.6	-0.5	低い	511.5	140.3	365	かなり多い	150.0	215.3	70	かなり少ない
宇和島	27.0	27.7	-0.7	低い	402.5	177.1	227	多い	149.7	219.8	68	かなり少ない
近永	25.5	26.5	-1.0	かなり低い	498.0	259.6	192	多い	131.9	196.1	67	かなり少ない
御荘	26.6	27.5	-0.9	かなり低い	558.0	186.9	299	かなり多い	140.9	217.3	65	かなり少ない

上旬)

高気圧に覆われて概ね晴れたが、後半は台風第10号や9号の影響を受けた。特に、8日から9日にかけて、台風第9号の影響により大雨や強風となった。

8月上旬の平均気温・降水量・日照時間

観測所	平均気温()				降水量(mm)				日照時間(h)			
	本年	平年	平年差	階級区分	本年	平年	平年比(%)	階級区分	本年	平年	平年比(%)	階級区分
大三島	27.3	27.2	+0.1	平年並	60.5	29.8	203	多い	96.8	83.3	116	多い
玉川					92.0	40.6	227	多い				
今治	28.1	27.9	+0.2	平年並	69.0	30.8	224	多い	93.2	81.2	115	多い
西条	28.4	27.9	+0.5	平年並	99.0	50.0	198	多い	77.7	71.0	109	平年並
新居浜	28.5	//	//	//	78.0	//	//	//	65.9	//	//	//
四国中央	28.5	28.4	+0.1	平年並	59.0	63.9	92	多い	77.7	67.4	115	平年並
富郷					164.5	129.6	127	多い				
松山	28.7	28.6	+0.1	平年並	92.5	36.2	256	多い	82.2	76.4	108	平年並
松山南吉田	27.5	27.8	-0.3	低い	91.0	32.6	279	多い				
上林					91.5	67.7	135	多い				
成就社					210.0	168.5	125	多い				
長浜	26.6	26.8	-0.2	平年並	58.0	36.5	159	多い	78.6	81.5	96	少ない
中山					85.5	51.2	167	多い				
久万	25.1	25.1	0.0	平年並	133.0	87.4	152	多い	69.1	62.2	111	平年並
大洲	27.8	27.9	-0.1	平年並	106.0	50.5	210	多い	65.5	70.0	94	平年並
獅子越峠					200.5	111.4	180	多い				
瀬戸	27.0	26.6	+0.4	平年並	109.0	27.4	398	かなり多い	77.6	86.3	90	少ない
八幡浜					118.5	40.9	290	かなり多い				
宇和	27.1	27.1	0.0	平年並	132.0	48.6	272	多い	74.9	75.0	100	平年並
宇和島	27.8	28.0	-0.2	低い	119.5	73.6	162	多い	65.4	76.1	86	少ない
近永	26.5	26.8	-0.3	平年並	187.5	119.8	157	多い	64.7	68.7	94	平年並
御荘	27.4	27.8	-0.4	平年並	91.0	75.5	121	多い	61.7	74.1	83	少ない

中旬)

前線や湿った空気の影響で曇りや雨の日が続き、気温は平年よりかなり低く、降水量は平年よりかなり多く、日照時間は平年よりかなり少なかった。8月15日にかけての72時間降水量では、これまでの8月の1位の値を7地点で更新するなど大雨となった。また、伊方町瀬戸では8月中旬の降水量だけで8月の月降水量の最も多い値を上回った。

8 月中旬の平均気温・降水量・日照時間

観測所	平均気温()				降水量(mm)				日照時間(h)			
	本年	平年	平年差	階級区分	本年	平年	平年比(%)	階級区分	本年	平年	平年比(%)	階級区分
大三島	23.6	27.0	-3.4	かなり低い	311.5	25.7	1212	かなり多い	3.5	74.4	5	かなり少ない
玉川					253.0	34.2	740	かなり多い				
今治	24.0	27.7	-3.7	かなり低い	241.0	27.9	864	かなり多い	1.6	74.1	2	かなり少ない
西条	24.2	27.6	-3.4	かなり低い	241.5	31.9	757	かなり多い	1.9	65.9	3	かなり少ない
新居浜	23.8	//	//	//	303.0	//	//	//	1.3	//	//	//
四国中央	23.9	28.1	-4.2	かなり低い	195.5	45.4	431	かなり多い	1.8	62.0	3	かなり少ない
富郷					337.5	87.9	384	かなり多い				
松山	25.0	28.3	-3.3	かなり低い	275.5	31.5	875	かなり多い	3.1	69.2	4	かなり少ない
松山南吉田	24.9	27.8	-2.9	かなり低い	248.0	27.3	908	かなり多い				
上林					233.5	56.5	413	かなり多い				
成就社					311.0	106.8	291	多い				
長浜	24.5	26.6	-2.1	かなり低い	261.0	32.5	803	かなり多い	4.5	73.3	6	かなり少ない
中山					302.0	39.5	765	かなり多い				
久万	22.1	24.7	-2.6	かなり低い	313.5	68.0	461	かなり多い	1.7	57.0	3	かなり少ない
大洲	24.8	27.6	-2.8	かなり低い	242.0	39.1	619	かなり多い	2.6	63.5	4	かなり少ない
獅子越峠					356.0	84.4	422	かなり多い				
瀬戸	24.0	26.4	-2.4	かなり低い	332.5	34.5	964	かなり多い	3.9	76.9	5	かなり少ない
八幡浜					302.0	38.9	776	かなり多い				
宇和	24.3	26.8	-2.5	かなり低い	379.0	51.5	736	かなり多い	1.8	68.5	3	かなり少ない
宇和島	25.0	27.9	-2.9	かなり低い	283.0	51.3	552	かなり多い	2.6	69.3	4	かなり少ない
近永	23.5	26.7	-3.2	かなり低い	299.0	67.9	440	かなり多い	0.6	62.0	1	かなり少ない
御荘	24.8	27.7	-2.9	かなり低い	466.0	53.8	866	かなり多い	1.0	67.9	1	かなり少ない

下旬)

期間の前半は、前線や湿った空気の影響を受けて曇りや雨の日が多かったが、後半は高気圧に覆われて晴れる日が多かった。

8 月下旬の平均気温・降水量・日照時間

観測所	平均気温()				降水量(mm)				日照時間(h)			
	本年	平年	平年差	階級区分	本年	平年	平年比(%)	階級区分	本年	平年	平年比(%)	階級区分
大三島	26.0	26.3	-0.3	平年並	1.5	38.0	4	少ない	71.1	76.2	93	平年並
玉川					1.0	42.7	2	少ない				
今治	27.1	26.9	+0.2	平年並	1.0	35.0	3	少ない	75.5	74.5	101	平年並
西条	27.6	26.7	+0.9	高い	1.5	43.3	3	少ない	67.0	67.2	100	平年並
新居浜	27.1	//	//	//	0.5	//	//	//	55.1	//	//	//
四国中央	27.5	27.3	+0.2	平年並	1.5	53.3	3	少ない	62.5	65.5	95	平年並
富郷					3.5	88.4	4	少ない				
松山	28.8	27.5	+1.3	高い	1.0	31.3	3	少ない	70.6	72.5	97	平年並
松山南吉田	27.8	27.1	+0.7	高い	1.0	33.9	3	少ない				
上林					0.0	52.4	0	かなり少ない				
成就社					4.0	120.2	3	かなり少ない				
長浜	27.3	26.0	+1.3	高い	0.0	37.4	0	かなり少ない	75.1	76.7	98	平年並
中山					3.0	46.4	6	少ない				
久万	24.7	23.7	+1.0	高い	5.5	68.9	8	少ない	58.9	57.9	102	平年並
大洲	27.8	26.8	+1.0	高い	0.5	47.5	1	かなり少ない	62.6	66.8	94	平年並
獅子越峠					6.0	89.0	7	少ない				
瀬戸	26.2	25.7	+0.5	高い	0.5	41.9	1	かなり少ない	74.6	74.5	100	平年並
八幡浜					0.0	46.9	0	かなり少ない				
宇和	27.0	26.0	+1.0	高い	0.5	40.2	1	少ない	73.3	71.9	102	平年並
宇和島	28.1	27.2	+0.9	高い	0.0	52.2	0	かなり少ない	81.7	74.4	110	平年並
近永	26.3	26.0	+0.3	平年並	11.5	71.9	16	少ない	66.6	65.3	102	平年並
御荘	27.6	27.0	+0.6	高い	1.0	57.6	2	かなり少ない	78.2	75.4	104	平年並

値): 準正常値 (対象となる資料が一部欠けているが、資料数80%以上を満たす値)

値]: 資料不足値 (対象となる資料が80%未満の値)

× : 欠測 (期間内の観測結果が得られない場合、または明らかに誤差が大きく間違いであると確定できる場合)

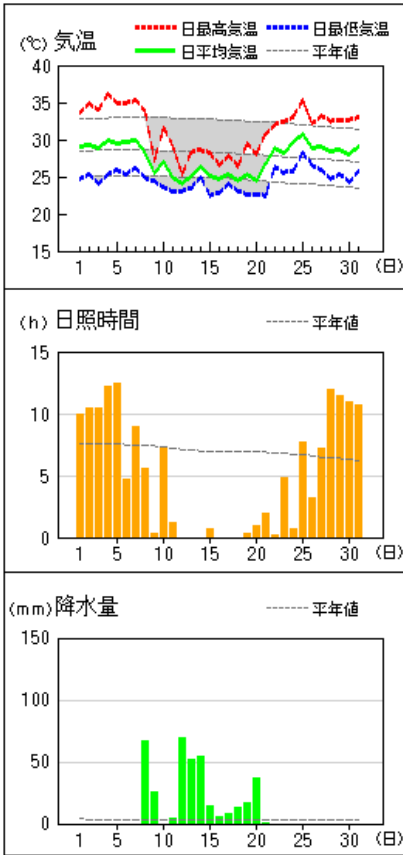
// : 平年値がないため統計なし

観測値は全て速報値であり、後日修正する場合があります。平年値は1991~2020年(30年間)の平均値です。

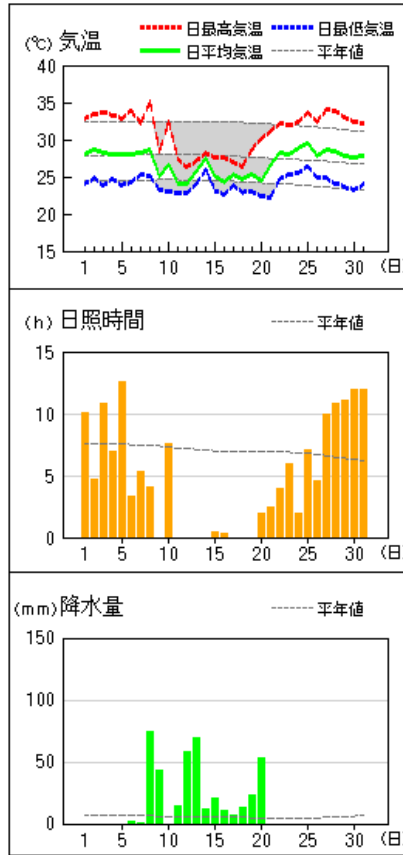
日付	気象要因	天気(松山)	
		昼(6時~18時)	夜(18時~翌6時)
1日	高気圧に覆われたが、午後は湿った空気や日射の影響を受けた。	晴後一時曇、雷を伴う	曇時々晴
2日	高気圧に覆われたが、湿った空気の影響を受けた。	晴一時曇	晴一時曇
3日	高気圧に覆われたが、午後は湿った空気や日射の影響を受けた。	晴後一時曇	晴一時曇
4日	高気圧に覆われた。	晴	晴後一時曇
5日	高気圧に覆われた。	晴	晴
6日	高気圧に覆われたが、午後は湿った空気の影響を受けた。	晴時々曇	曇一時雨後一時晴
7日	台風第10号からの湿った空気や日射の影響を受けた。	晴時々曇、雷を伴う	晴時々曇一時雨、雷を伴う
8日	午前中は高気圧に覆われたが、午後は台風第9号の影響を受けた。	晴後雨時々曇、雷を伴う	大雨時々曇、雷を伴う
9日	台風第9号の影響を受けた。	雨後時々曇	曇時々晴
10日	午前は高気圧に覆われたが、午後は湿った空気や日射の影響を受けた。	曇時々晴	曇時々晴
11日	湿った空気や前線の影響を受けた。	曇後時々雨	雨時々曇
12日	日本海まで北上した前線の影響を受けた。	大雨、雷を伴う	雨一時曇
13日	西日本付近に停滞した前線の影響を受けた。	大雨一時曇	雨後時々曇
14日	西日本付近に停滞した前線の影響を受けた。	雨	大雨
15日	四国の南海上まで南下した前線の影響を受けた。	曇時々雨	曇後時々雨
16日	四国の南海上に停滞した前線の影響を受けた。	雨時々曇	曇
17日	日本海まで北上した前線の影響を受けた。	雨一時曇	雨時々曇
18日	日本海から九州北部に停滞した前線の影響を受けた。	雨	雨時々曇、雷を伴う
19日	湿った空気の影響を受けた。	曇	曇後雨、雷を伴う
20日	上空の寒気や湿った空気の影響を受けた。	曇時々雨	曇一時雨
21日	湿った空気の影響を受けた。	曇	曇後一時晴
22日	湿った空気の影響を受けた。	曇後時々雨、雷を伴う	曇、雷を伴う
23日	前線や湿った空気の影響を受けた。	曇後時々晴	曇
24日	湿った空気の影響を受けた。	曇一時雨	曇
25日	湿った空気の影響を受けた。	晴時々曇	晴後曇
26日	湿った空気の影響を受けた。	曇	曇時々晴
27日	午前は湿った空気の影響を受けたが、午後は高気圧に覆われた。	晴時々曇	晴
28日	高気圧に覆われた。	晴	晴後時々曇
29日	高気圧に覆われた。	晴	晴後一時曇
30日	高気圧に覆われた。	晴	晴時々曇
31日	高気圧に覆われた。	晴	晴後曇

アメダス 気象経過図：2021年08月01日-2021年08月31日

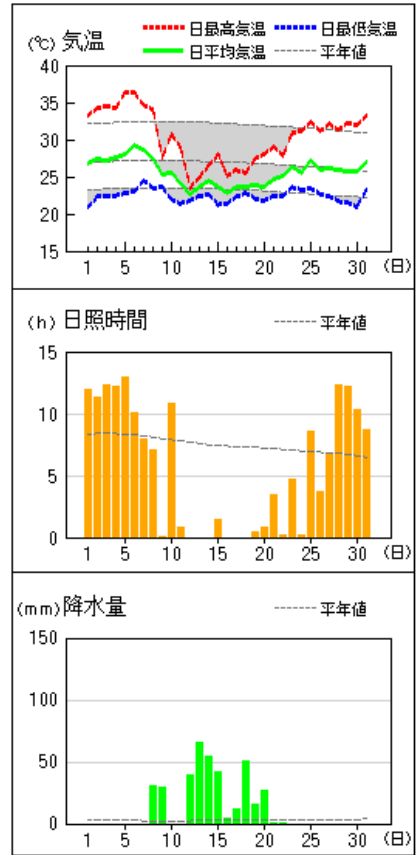
松山



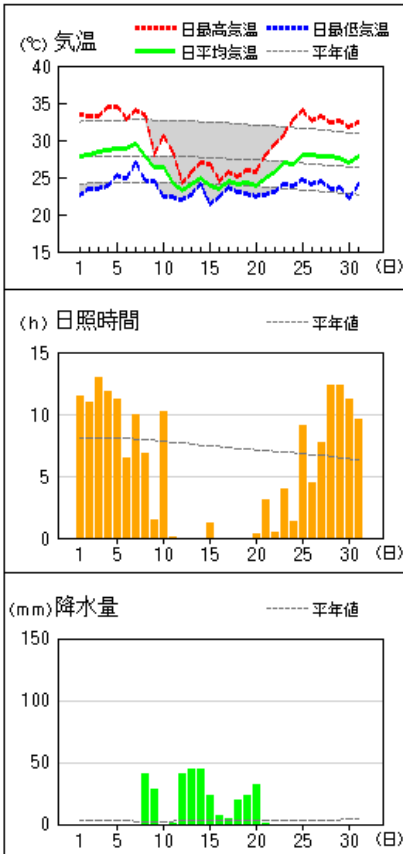
宇和島



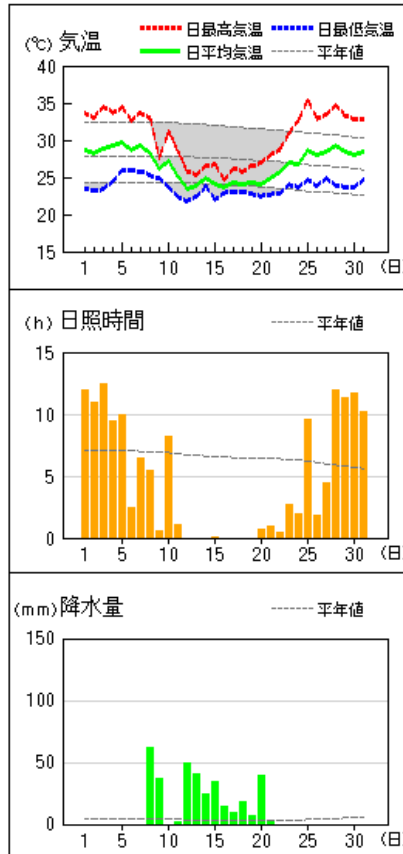
大三島



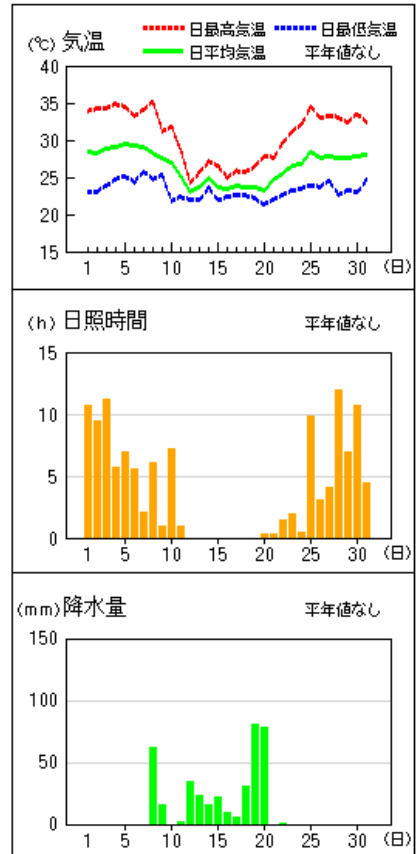
今治



西条

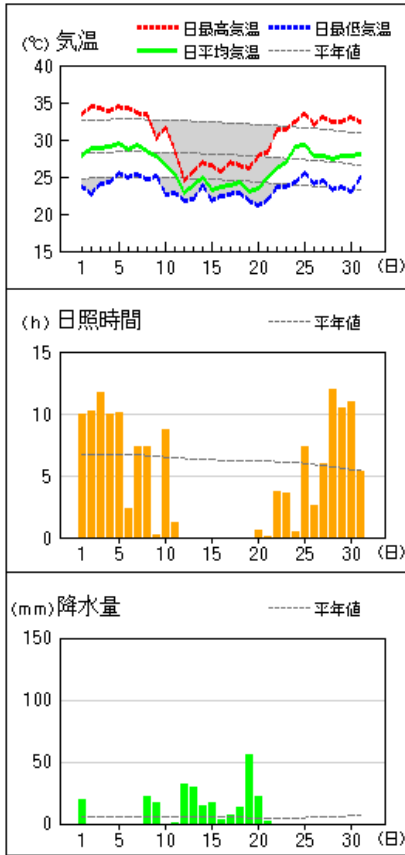


新居浜



アメダス 気象経過図：2021年08月01日-2021年08月31日

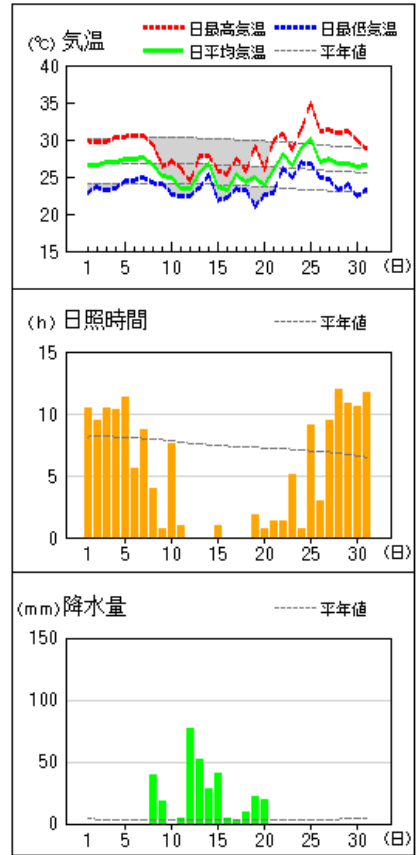
四国中央



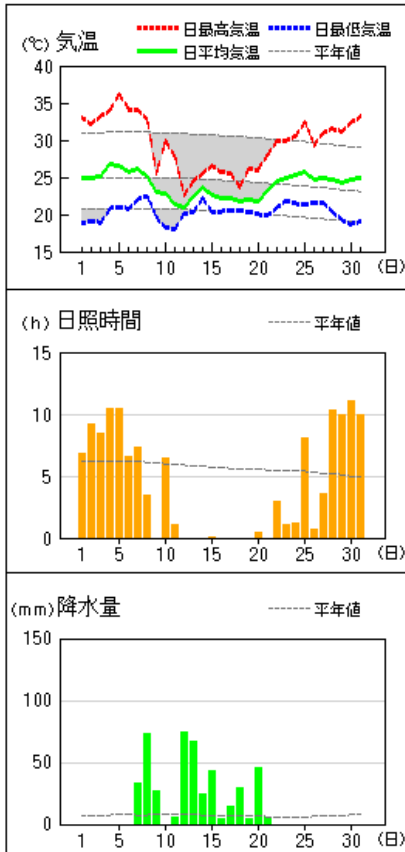
松山南吉田



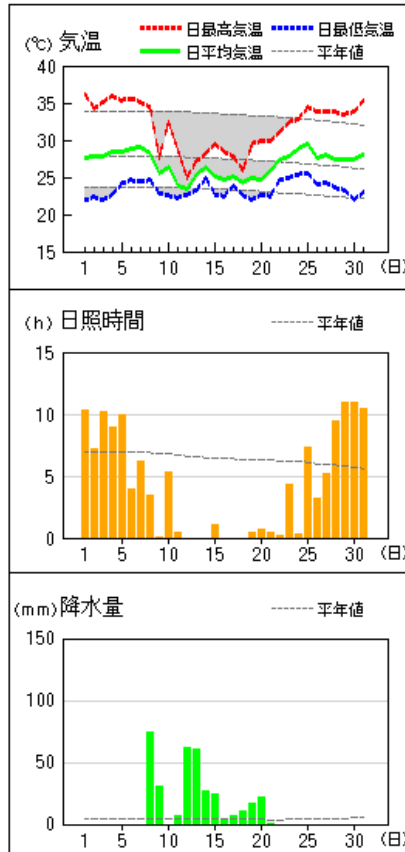
長浜



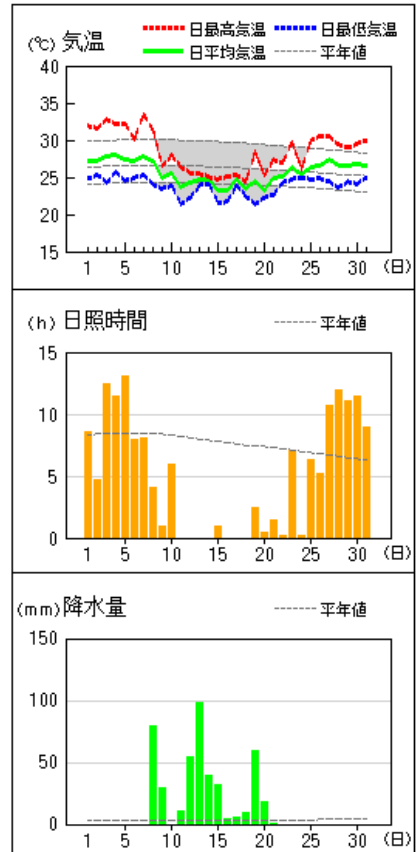
久万



大洲

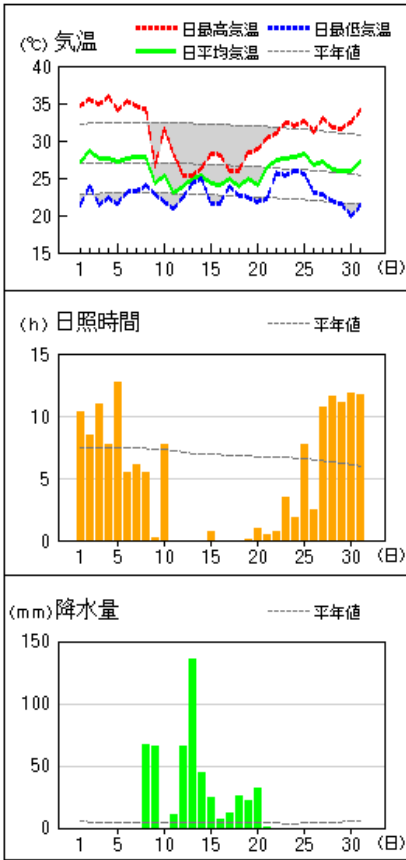


瀬戸

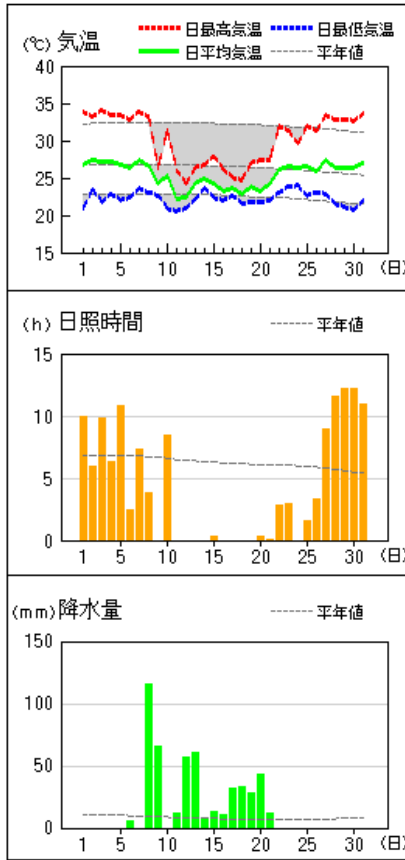


アメダス 気象経過図：2021年08月01日-2021年08月31日

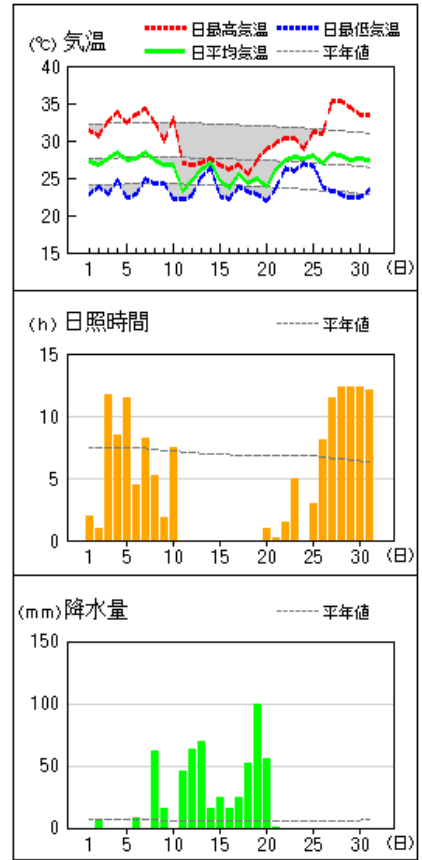
宇和



近永

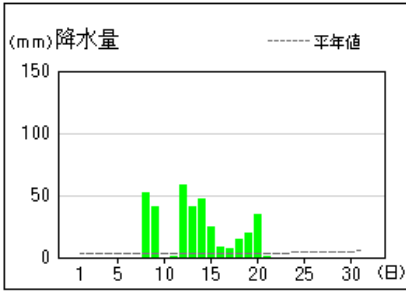


御荘

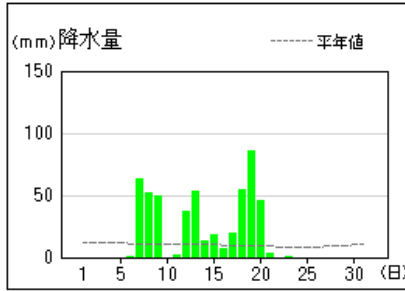


アメダス 気象経過図：2021年08月01日-2021年08月31日

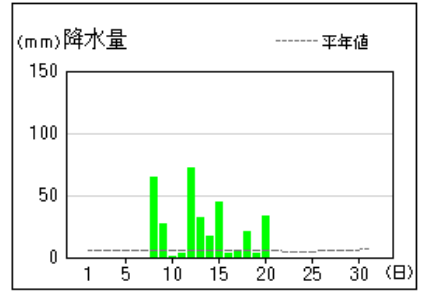
玉川



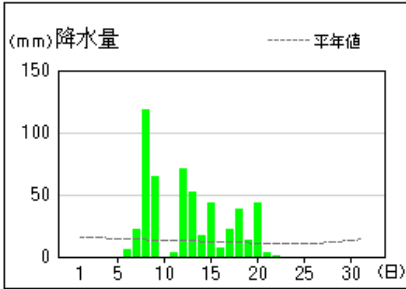
富郷



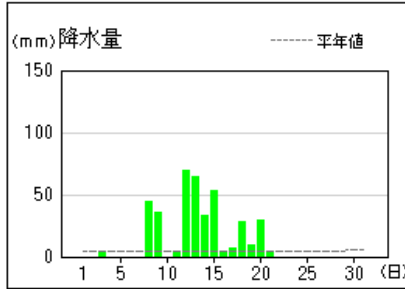
上林



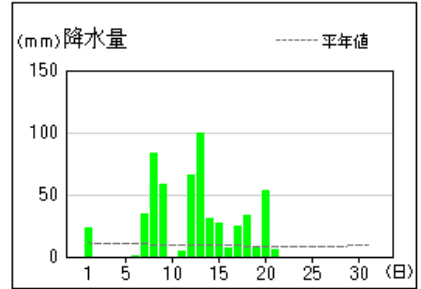
成就社



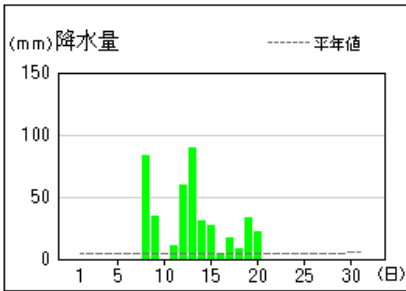
中山



獅子越峠



八幡浜



観測値には機器保守点検や障害による欠測を含む場合があります。

観測値は全て速報値であり、後日修正する場合があります。

特別警報・警報・注意報発表状況 2021年8月

愛媛県(松山地方気象台発表)

:発表 :特別警報から警報 :特別警報から注意報 :警報から注意報 :継続 解:解除
 浸:浸水害 土:土砂災害 土浸:土砂災害、浸水害 **斜体字:発表** **下線:特別警報から警報**

発表時刻	警報・注意報	松山市	伊予市	東温市	久万高原町	松前町	砥部町	新居浜市	西条市	四国中央市	今治市	上島町	八幡浜市	大洲市	西予市	内子町	伊方町	宇和島市	松野町	鬼北町	愛南町	
2021/8/1 3:58	雷注意報																					
2021/8/1 20:30	雷注意報	解	解	解	解	解	解	解	解	解	解	解										
2021/8/2 4:15	雷注意報																					
2021/8/2 10:30	雷注意報												解	解	解	解	解	解	解	解	解	解
2021/8/4 4:15	雷注意報																					
2021/8/4 20:18	雷注意報	解	解	解	解	解	解	解	解	解	解	解	解	解	解	解	解	解	解	解	解	解
2021/8/5 17:13	雷注意報																					
2021/8/5 19:50	雷注意報	解	解	解	解	解	解	解	解	解	解	解										
2021/8/6 4:11	雷注意報																					
2021/8/6 16:13	雷注意報 波浪注意報																					
2021/8/7 4:10	雷注意報 波浪注意報																		解			解
2021/8/7 16:09	雷注意報 高潮注意報																					
2021/8/7 20:47	雷注意報 高潮注意報																					
2021/8/7 23:24	雷注意報 高潮注意報	解	解	解	解	解	解	解	解	解	解	解	解	解	解	解	解	解	解	解	解	解
2021/8/8 4:34	雷注意報																					
2021/8/8 10:31	雷注意報 強風注意報 波浪注意報																					
2021/8/8 14:15	雷注意報 強風注意報 波浪注意報 高潮注意報																					
2021/8/8 16:34	大雨注意報 雷注意報 強風注意報 波浪注意報 高潮注意報																					
2021/8/8 18:17	波浪警報 大雨注意報 雷注意報 強風注意報 波浪注意報 高潮注意報																					
2021/8/8 21:25	大雨警報 波浪警報 大雨注意報 雷注意報 強風注意報 波浪注意報 洪水注意報 高潮注意報				土	土			土	土	土			土		土		土			土	土

発表時刻	警報・注意報	松山市	伊予市	東温市	久万高原町	松前町	砥部町	新居浜市	西条市	四国中央市	今治市	上島町	八幡浜市	大洲市	西予市	内子町	伊方町	宇和島市	松野町	鬼北町	愛南町		
2021/8/8 21:55	大雨警報			土	土			土	土	土				土		土		土	土	土	土	土	
	洪水警報																						
	波浪警報																						
	大雨注意報																						
	雷注意報																						
	強風注意報																						
	波浪注意報																						
	洪水注意報																						
高潮注意報																							
2021/8/8 22:08	大雨警報			土	土			土	土	土				土	土	土		土	土	土	土	土	土
	洪水警報																						
	波浪警報																						
	大雨注意報																						
	雷注意報																						
	強風注意報																						
	波浪注意報																						
	洪水注意報																						
高潮注意報																							
2021/8/8 22:35	大雨警報		土	土	土			土	土	土				土	土	土		土	土	土	土	土	土
	洪水警報																						
	波浪警報																						
	大雨注意報																						
	雷注意報																						
	強風注意報																						
	波浪注意報																						
	洪水注意報																						
高潮注意報																							
2021/8/8 23:41	大雨警報		土	土	土			土	土	土			土	土	土	土		土	土	土	土	土	土
	洪水警報																						
	波浪警報																						
	大雨注意報																						
	雷注意報																						
	強風注意報																						
	波浪注意報																						
	洪水注意報																						
高潮注意報																	解	解	解				
2021/8/9 0:14	大雨警報	土	土	土	土		土	土	土	土	土		土	土	土	土		土	土	土	土	土	土
	洪水警報																						
	波浪警報																						
	大雨注意報																						
	雷注意報																						
	強風注意報																						
	波浪注意報																						
	洪水注意報																						
高潮注意報																							

発表時刻	警報・注意報	松山市	伊予市	東温市	久万高原町	松前町	砥部町	新居浜市	西条市	四国中央市	今治市	上島町	八幡浜市	大洲市	西予市	内子町	伊方町	宇和島市	松野町	鬼北町	愛南町	
2021/8/9 0:45	大雨警報	土浸	土	土	土		土	土	土浸	土	土浸		土	土浸	土	土		土浸	土	土浸	土	
	洪水警報																					
	波浪警報																					
	大雨注意報																					
	雷注意報																					
	強風注意報																					
	波浪注意報																					
	洪水注意報																					
高潮注意報																						
2021/8/9 2:09	大雨警報	土浸	土	土	土		土	土	土浸	土	土浸		土	土浸	土	土		土	土	土	土	
	洪水警報																					
	波浪警報																					
	大雨注意報																					
	雷注意報																					
	強風注意報																					
	波浪注意報																					
	洪水注意報																					
高潮注意報								解	解	解	解	解										
2021/8/9 3:21	大雨警報	土	土	土	土		土	土	土	土	土		土	土	土	土		土	土	土	土	
	波浪警報																					
	大雨注意報																					
	雷注意報																					
	強風注意報																					
	波浪注意報																					
	洪水注意報																					
	高潮注意報																					
2021/8/9 7:38	大雨警報	土	土	土	土		土	土	土	土	土		土	土	土	土		土	土	土	土	
	波浪警報																					
	大雨注意報																					
	雷注意報																					
	強風注意報																					
	波浪注意報																					
	洪水注意報																	解		解	解	
	高潮注意報																					
2021/8/9 8:28	大雨警報	土	土	土	土		土	土	土	土	土		土	土	土	土		土	土	土	土	
	波浪警報																					
	大雨注意報																					
	雷注意報																					
	強風注意報																					
	波浪注意報																					
	洪水注意報								解	解	解		解					解	解			
	高潮注意報																				解	
2021/8/9 10:19	大雨警報	土	土	土				土	土	土	土		土	土	土			土		土	土	
	大雨注意報																					
	雷注意報																					
	強風注意報																					
	波浪注意報																					
	洪水注意報																解					
2021/8/9 11:30	大雨警報	土		土				土	土		土		土	土	土			土		土	土	
	大雨注意報																					
	雷注意報																					
	強風注意報																					
	波浪注意報																					
	洪水注意報	解	解	解	解			解														

発表時刻	警報・注意報	松山市	伊予市	東温市	久万高原町	松前町	砥部町	新居浜市	西条市	四国中央市	今治市	上島町	八幡浜市	大洲市	西予市	内子町	伊方町	宇和島市	松野町	鬼北町	愛南町	
2021/8/9 14:00	大雨注意報											解					解					
	雷注意報																					
	強風注意報																					
	波浪注意報																					
	洪水注意報										解											
	高潮注意報																					
2021/8/9 16:01	大雨注意報				解	解	解				解		解									
	雷注意報	解	解	解	解	解	解	解	解	解	解	解	解	解	解	解	解	解	解	解	解	
	強風注意報																					
	波浪注意報																					
	洪水注意報					解								解	解							
	高潮注意報																					
2021/8/9 20:40	大雨注意報	解						解	解											解		
	強風注意報	解	解	解	解	解	解	解	解	解	解	解	解	解	解	解	解	解	解	解	解	
	波浪注意報	解	解			解		解	解	解	解	解	解	解			解					
	高潮注意報																					
2021/8/9 23:05	大雨注意報																					
	波浪注意報																		解		解	
	高潮注意報																					
2021/8/10 0:30	大雨注意報		解	解					解					解	解	解		解		解	解	
	高潮注意報										解	解										
2021/8/10 4:26	雷注意報																					
2021/8/10 16:02	雷注意報	解	解	解	解	解	解	解	解	解	解	解										
	高潮注意報																					
2021/8/11 1:47	高潮注意報										解	解										
2021/8/11 10:34	雷注意報																					
2021/8/11 16:29	雷注意報																					
	高潮注意報																					
2021/8/12 1:50	大雨注意報																					
	雷注意報																					
2021/8/12 10:21	高潮注意報										解	解										
	大雨注意報																					
	雷注意報																					
2021/8/12 11:52	波浪注意報																					
	洪水注意報																					
	大雨注意報																					
	雷注意報																					
2021/8/12 13:03	波浪注意報																					
	洪水注意報																					
	大雨警報																					
	大雨注意報																					
	雷注意報																					
2021/8/12 14:29	波浪注意報																					
	洪水注意報																					
	大雨警報													土	土	土	土				土	
	大雨注意報																					
	雷注意報																					
2021/8/12 16:22	波浪注意報																					
	洪水注意報																					
	大雨警報													土	土	土	土				土	
	大雨注意報																					
	雷注意報																					
2021/8/12 17:53	波浪注意報																					
	洪水注意報																					
	大雨警報													土	土	土	土				土	
	大雨注意報																					

発表時刻	警報・注意報	松山市	伊予市	東温市	久万高原町	松前町	砥部町	新居浜市	西条市	四国中央市	今治市	上島町	八幡浜市	大洲市	西予市	内子町	伊方町	宇和島市	松野町	鬼北町	愛南町		
2021/8/13 0:38	大雨警報												土	土	土	土		土				土	
	大雨注意報																						
	雷注意報																						
	強風注意報																						
	波浪注意報																						
	洪水注意報																						
2021/8/13 4:24	大雨警報												土	土	土	土		土				土	
	大雨注意報																						
	雷注意報																						
	強風注意報																						
	波浪注意報																						
	洪水注意報																						
2021/8/13 9:50	大雨警報												土	土	土	土		土				土	
	大雨注意報																						
	雷注意報																						
	強風注意報																						
	波浪注意報																						
	洪水注意報																						
2021/8/13 10:10	大雨警報												土	土	土	土		土				土	
	大雨注意報																						
	雷注意報																						
	強風注意報												解	解	解	解	解						
	波浪注意報													解									
	洪水注意報																						
2021/8/13 11:21	大雨警報						土			土		土	土	土	土		土				土	土	
	大雨注意報																						
	雷注意報																						
	波浪注意報																						
	洪水注意報																						
	2021/8/13 13:43	大雨警報						土			土		土	土	土	土		土				土	土
大雨注意報																							
雷注意報																							
波浪注意報																							
洪水注意報																							
2021/8/13 14:22		大雨警報						土			土		土	土	土	土		土				土	土
	大雨注意報																						
	雷注意報																						
	波浪注意報																						
	洪水注意報																						
	2021/8/13 16:06	大雨警報						土			土		土	土	土	土		土				土	土
大雨注意報																							
雷注意報																							
波浪注意報																							
洪水注意報		解	解	解	解	解	解																
2021/8/13 18:50		大雨警報						土			土		土	土	土	土		土				土	土
	大雨注意報																						
	雷注意報																						
	波浪注意報																						
	洪水注意報													解			解						
	2021/8/13 20:26	大雨警報									土		土	土	土	土		土				土	土
大雨注意報																							
雷注意報																							
波浪注意報																							
洪水注意報																							

発表時刻	警報・注意報	松山市	伊予市	東温市	久万高原町	松前町	砥部町	新居浜市	西条市	四国中央市	今治市	上島町	八幡浜市	大洲市	西予市	内子町	伊方町	宇和島市	松野町	鬼北町	愛南町	
2021/8/13 23:18	大雨警報	土									土	土	土	土	土	土		土		土	土	
	大雨注意報																					
	雷注意報																					
	波浪注意報																					
	洪水注意報																					
2021/8/14 4:30	大雨警報	土									土	土	土	土	土	土		土		土	土	
	大雨注意報																					
	雷注意報																					
	波浪注意報																					
	洪水注意報					解							解	解								
2021/8/14 16:06	大雨警報	土									土	土	土	土	土	土		土		土	土	
	大雨注意報																					
	雷注意報																					
	強風注意報																					
	波浪注意報																					
2021/8/14 21:50	大雨警報	土							土		土	土	土	土	土	土		土		土	土	
	大雨注意報																					
	雷注意報																					
	強風注意報																					
	波浪注意報																					
2021/8/14 22:26	大雨警報	土	土						土		土	土	土	土	土	土		土		土	土	
	大雨注意報																					
	雷注意報																					
	強風注意報																					
	波浪注意報																					
2021/8/15 1:05	大雨警報	土	土						土		土	土	土	土	土	土		土		土	土	
	大雨注意報																					
	雷注意報																					
	強風注意報																					
	波浪注意報																					
2021/8/15 3:55	大雨警報	土	土						土		土	土	土	土	土	土		土		土	土	
	大雨注意報																					
	雷注意報																					
	強風注意報												解	解	解	解	解	解	解	解	解	解
	波浪注意報												解	解	解		解					
2021/8/15 5:16	大雨警報	土	土						土		土	土	土	土	土	土		土		土	土	
	大雨注意報																					
	雷注意報																					
	波浪注意報																					
	洪水注意報																					
2021/8/15 5:43	大雨警報	土	土	土			土		土		土	土	土	土	土	土		土		土	土	
	大雨注意報																					
	雷注意報																					
	波浪注意報																					
	洪水注意報																					
2021/8/15 8:15	大雨警報	土	土						土		土	土	土	土	土	土		土			土	
	大雨注意報																		解			
	雷注意報	解	解	解	解	解	解	解	解	解	解	解	解	解	解	解	解	解	解	解	解	解
	波浪注意報																		解			解
洪水注意報	解				解			解		解	解	解	解									

発表時刻	警報・注意報	松山市	伊予市	東温市	久万高原町	松前町	砥部町	新居浜市	西条市	四国中央市	今治市	上島町	八幡浜市	大洲市	西予市	内子町	伊方町	宇和島市	松野町	鬼北町	愛南町		
2021/8/15 11:18	大雨警報 大雨注意報					解					土			土				土				土	
2021/8/15 14:17	大雨警報 大雨注意報									解				土				土					土
2021/8/15 15:50	大雨注意報									解													
2021/8/15 20:27	大雨注意報																						
2021/8/16 2:57	大雨警報 大雨注意報										土												
2021/8/16 10:20	大雨警報 大雨注意報										土												
2021/8/16 16:05	大雨警報 大雨注意報 雷注意報																	土					土
2021/8/16 21:38	大雨警報 大雨注意報 雷注意報 強風注意報 波浪注意報																	土					土
2021/8/17 4:29	大雨警報 大雨注意報 雷注意報 強風注意報 波浪注意報																	土					土
2021/8/17 16:30	大雨警報 大雨注意報 雷注意報 強風注意報 波浪注意報																	土					土
2021/8/17 23:27	大雨警報 大雨注意報 雷注意報 強風注意報 波浪注意報																	土					土
2021/8/18 4:34	大雨警報 大雨注意報 雷注意報																	土					土
2021/8/18 5:17	大雨警報 大雨注意報 雷注意報										土							土					土
2021/8/18 7:08	大雨警報 大雨注意報 雷注意報 洪水注意報										土							土					土
2021/8/18 10:27	大雨警報 大雨注意報 雷注意報 洪水注意報										土							土					土
2021/8/18 16:33	大雨警報 大雨注意報 雷注意報										土							土					土
2021/8/18 23:42	大雨警報 大雨注意報 雷注意報										土							土					土
2021/8/19 3:32	大雨警報 大雨注意報 雷注意報 洪水注意報							土		土								土					土

発表時刻	警報・注意報	松山市	伊予市	東温市	久万高原町	松前町	砥部町	新居浜市	西条市	四国中央市	今治市	上島町	八幡浜市	大洲市	西予市	内子町	伊方町	宇和島市	松野町	鬼北町	愛南町	
2021/8/19 5:05	大雨警報							土	土	土								土			土	
	大雨注意報																					
	雷注意報																					
	洪水注意報																					
2021/8/19 8:05	大雨警報							土														
	大雨注意報																					
	雷注意報																					
	洪水注意報							解														
2021/8/19 11:11	大雨注意報				解		解													解	解	
	雷注意報																					
2021/8/19 16:15	大雨注意報		解			解										解						
	雷注意報																					
2021/8/19 22:53	大雨警報																	土				土
	大雨注意報																					
	雷注意報																					
	洪水注意報																					
2021/8/20 0:20	大雨警報																	土				土
	大雨注意報																					
	雷注意報																					
	洪水注意報																					
2021/8/20 1:35	大雨警報							土	土			土	土	土	土			土		土	土	
	大雨注意報																					
	雷注意報																					
	洪水注意報																					
2021/8/20 3:26	大雨警報							土	土	土	土		土	土	土	土		土		土	土	
	大雨注意報																					
	雷注意報																					
	洪水注意報																					
2021/8/20 4:54	大雨警報							土	土	土	土				土			土		土	土	
	大雨注意報																					
	雷注意報																					
	洪水注意報																					
2021/8/20 6:05	大雨警報							土	土	土	土				土			土		土	土	
	大雨注意報																					
	雷注意報																					
	洪水注意報							解		解								解		解	解	
2021/8/20 7:15	大雨警報							土	土	土	土							土				土
	大雨注意報																					
	雷注意報																					
2021/8/20 15:18	大雨警報							土										土				土
	大雨注意報																解		解			
	雷注意報																					
2021/8/20 20:28	大雨警報																	土				土
	大雨注意報	解	解	解	解	解	解					解	解	解		解						
	雷注意報																					
2021/8/20 22:38	大雨注意報																				解	
	雷注意報																					
2021/8/21 4:00	大雨注意報														解							
	雷注意報																					
2021/8/21 10:24	大雨注意報								解	解	解											
	雷注意報																					
	高潮注意報																					

発表時刻	警報・注意報	松山市	伊予市	東温市	久万高原町	松前町	砥部町	新居浜市	西条市	四国中央市	今治市	上島町	八幡浜市	大洲市	西予市	内子町	伊方町	宇和島市	松野町	鬼北町	愛南町		
2021/8/21 23:35	大雨注意報							解															
	雷注意報																						
	高潮注意報										解	解											
2021/8/22 15:55	大雨注意報																	解				解	
	雷注意報																						
	高潮注意報																						
2021/8/22 22:02	雷注意報	解	解	解	解	解	解	解	解	解	解	解	解	解	解	解	解	解	解	解	解	解	
	高潮注意報																						
2021/8/23 0:18	高潮注意報										解	解											
2021/8/23 7:41	雷注意報																						
2021/8/23 16:08	雷注意報																						
	高潮注意報																						
2021/8/23 20:35	雷注意報	解	解	解	解	解	解	解	解	解	解	解	解	解	解	解	解	解	解	解	解	解	
	高潮注意報																						
2021/8/24 0:45	高潮注意報										解	解											
2021/8/24 4:05	雷注意報																						
2021/8/24 15:54	雷注意報																						
	高潮注意報																						
2021/8/24 20:12	雷注意報	解	解	解	解	解	解	解	解	解	解	解	解	解	解	解	解	解	解	解	解	解	
	高潮注意報																						
2021/8/25 0:51	高潮注意報										解	解											
2021/8/25 4:10	雷注意報																						
2021/8/25 16:15	雷注意報	解	解	解	解	解	解	解	解	解	解	解	解	解	解	解	解	解	解	解	解	解	
2021/8/31 10:09	雷注意報																						
2021/8/31 16:21	雷注意報	解	解	解	解	解	解	解	解	解	解	解	解	解	解	解	解	解	解	解	解	解	

防災気象情報の発表状況 2021年8月

毎月、以下の情報の発表状況を掲載しています。

【記録的短時間大雨情報、土砂災害警戒情報、指定河川洪水予報、竜巻注意情報、潮位情報、天候情報、熱中症警戒アラート】

土砂災害警戒情報

愛媛県（愛媛県と松山地方気象台共同発表）*印は新たに警戒対象となった市町村を示します。

番号	対象地域	発表日時
第1号	宇和島市*	2021年8月8日 22時05分
第2号	宇和島市 西予市* 松野町* 鬼北町*	2021年8月8日 22時45分
第3号	今治市* 宇和島市 西予市 松野町 鬼北町	2021年8月9日 00時40分
第4号	(全解除)	2021年8月9日 08時05分
第1号	宇和島市*	2021年8月13日 11時30分
第2号	解除	2021年8月13日 15時25分
第1号	今治市*	2021年8月15日 03時00分
第2号	解除	2021年8月15日 06時00分
第1号	今治市*	2021年8月18日 06時05分
第2号	解除	2021年8月18日 13時05分
第1号	宇和島市*	2021年8月19日 23時35分
第2号	解除	2021年8月20日 14時15分

竜巻注意情報

標 題	発表日時
愛媛県竜巻注意情報 第1号	2021年8月8日 20時14分
愛媛県竜巻注意情報 第2号	2021年8月8日 23時48分
愛媛県竜巻注意情報 第1号	2021年8月18日 23時43分
愛媛県竜巻注意情報 第2号	2021年8月19日 02時03分
愛媛県竜巻注意情報 第3号	2021年8月19日 03時03分
愛媛県竜巻注意情報 第4号	2021年8月19日 03時58分
愛媛県竜巻注意情報 第5号	2021年8月19日 05時13分
愛媛県竜巻注意情報 第6号	2021年8月19日 06時08分

潮位情報

標 題	発 表 日 時
大潮による高い潮位に関する愛媛県潮位情報 第1号	2021年8月17日 11時23分

熱中症警戒アラート

環境省と気象庁は、熱中症予防対策に資する効果的な情報発信として、全国を対象に運用を開始しています。

標 題	発 表 日 時
愛媛県熱中症警戒アラート 第1号	2021年8月3日 05時00分
愛媛県熱中症警戒アラート 第1号	2021年8月3日 17時00分
愛媛県熱中症警戒アラート 第2号	2021年8月4日 05時00分
愛媛県熱中症警戒アラート 第1号	2021年8月4日 17時00分
愛媛県熱中症警戒アラート 第2号	2021年8月5日 05時00分
愛媛県熱中症警戒アラート 第1号	2021年8月5日 17時00分
愛媛県熱中症警戒アラート 第2号	2021年8月6日 05時00分
愛媛県熱中症警戒アラート 第1号	2021年8月6日 17時00分
愛媛県熱中症警戒アラート 第2号	2021年8月7日 05時00分
愛媛県熱中症警戒アラート 第1号	2021年8月7日 17時00分
愛媛県熱中症警戒アラート 第2号	2021年8月8日 05時00分
愛媛県熱中症警戒アラート 第1号	2021年8月9日 17時00分
愛媛県熱中症警戒アラート 第2号	2021年8月10日 05時00分
愛媛県熱中症警戒アラート 第1号	2021年8月25日 17時00分
愛媛県熱中症警戒アラート 第2号	2021年8月26日 05時00分
愛媛県熱中症警戒アラート 第1号	2021年8月26日 17時00分
愛媛県熱中症警戒アラート 第2号	2021年8月27日 05時00分
愛媛県熱中症警戒アラート 第1号	2021年8月27日 17時00分
愛媛県熱中症警戒アラート 第2号	2021年8月28日 05時00分
愛媛県熱中症警戒アラート 第1号	2021年8月28日 17時00分
愛媛県熱中症警戒アラート 第2号	2021年8月29日 05時00分
愛媛県熱中症警戒アラート 第1号	2021年8月29日 17時00分
愛媛県熱中症警戒アラート 第2号	2021年8月30日 05時00分
愛媛県熱中症警戒アラート 第1号	2021年8月31日 05時00分

気象と災害

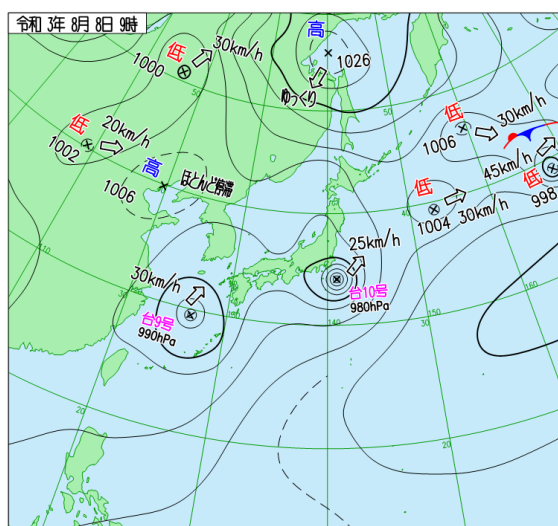
令和3年8月8日から9日にかけての台風第9号に伴う大雨と強風について

8月4日に南シナ海で発生した台風第9号は、東シナ海を北東に進み、8日20時過ぎに鹿児島県枕崎市付近に上陸した。その後、愛媛県に接近し、9日5時過ぎには広島県呉市付近に再上陸した後、9日9時には温帯低気圧となった。

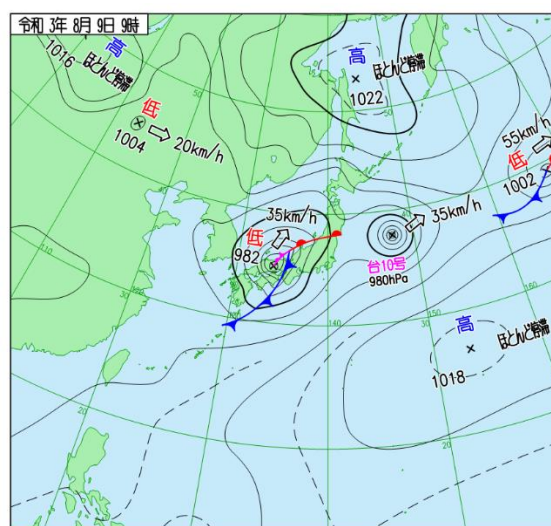
このため、愛媛県では8日から9日にかけて強風や大雨となった。

四国中央では、9日に東の風34.5メートル（9日00時40分）の最大瞬間風速を観測し、観測史上（2009年から）1位の値を更新した。

この台風により、松山市では強風による軽傷者1名、床上浸水3棟、住家一部破損1棟の被害があった。【被害状況：愛媛県災害警戒本部（9日15時現在）による】



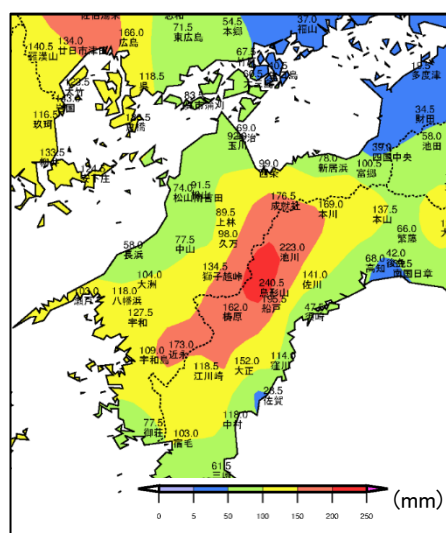
地上天気図 8月8日09時



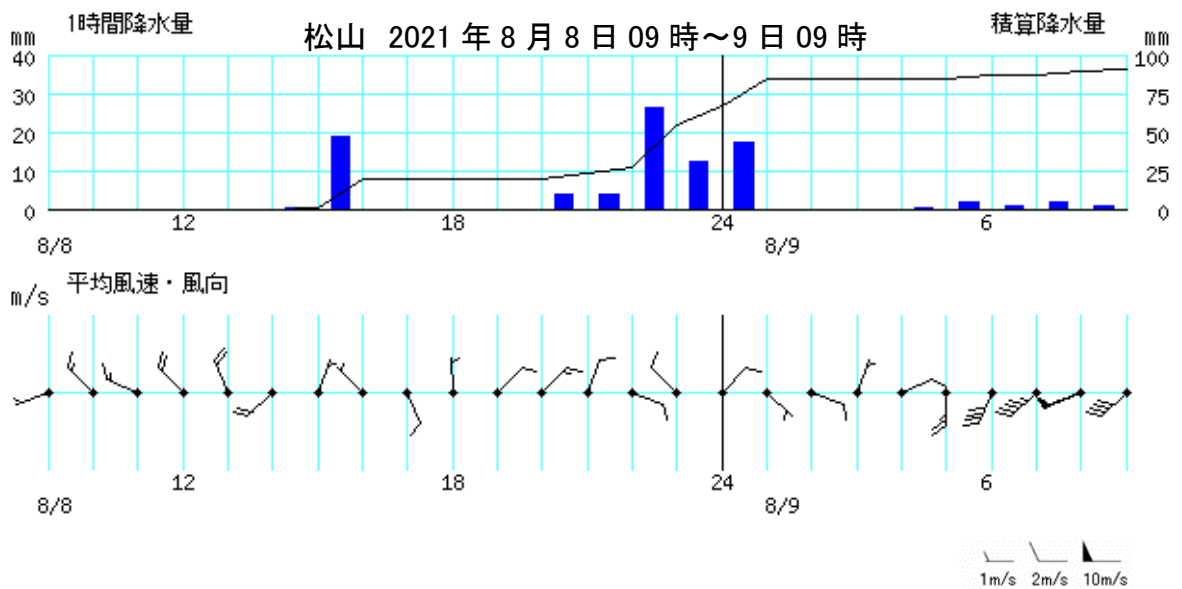
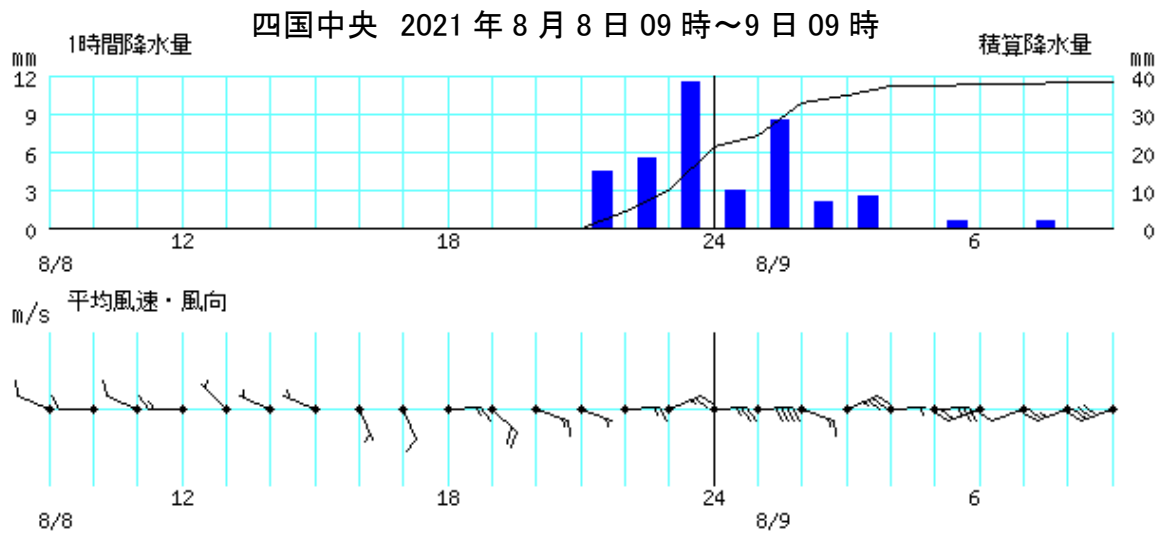
地上天気図 8月9日09時



台風経路図(台風第9号)



降水分布図(8月8日13時~9日14時)



1 時間降水量及び平均風速・風向時系列図(8月8日 09 時～9日 09 時)


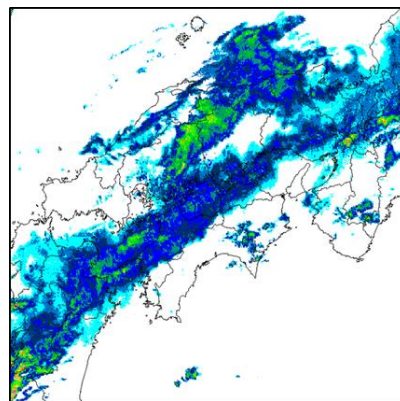
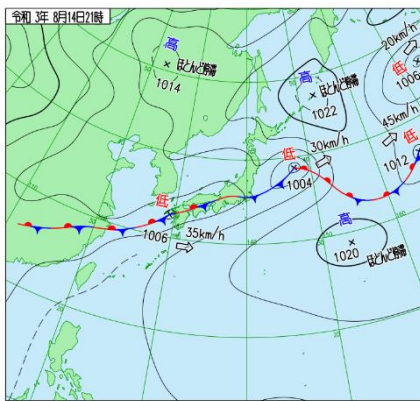
※横軸は時刻を示す。

※降水量棒グラフは 1 時間降水量(左軸)、折れ線グラフは積算降水量(右軸)を示す。

令和3年8月11日から20日にかけての前線による大雨について

8月11日から20日にかけて前線が西日本に停滞し、前線に向かって太平洋高気圧の縁を回る湿った空気が持続的に流れ込んだため、長期間にわたり西日本の広い範囲で断続的に雨が降り続き、愛媛県では11日から20日の降水量が8月の月降水量の平年値の3倍以上となる所があるなど記録的な大雨となった。8月14日には、松山では48時間降水量の月最大値123.0ミリを観測し、8月としての1位の値を更新した。また、8月11日08時（降り始め）から8月20日24時までの降水量は、愛南町御荘466.0ミリ、西予市宇和379.0ミリ、内子町獅子越峠356.0ミリ、四国中央市富郷337.5ミリを観測した。伊方町瀬戸では、332.5ミリを観測し、この期間の降水量が8月の月降水量の最も多い値を上回った。

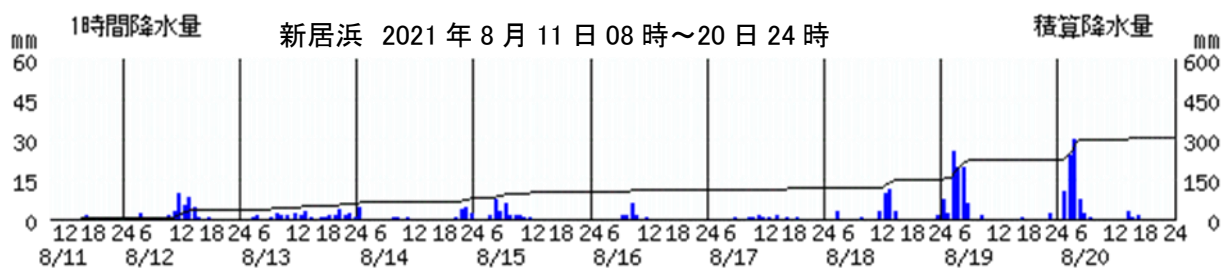
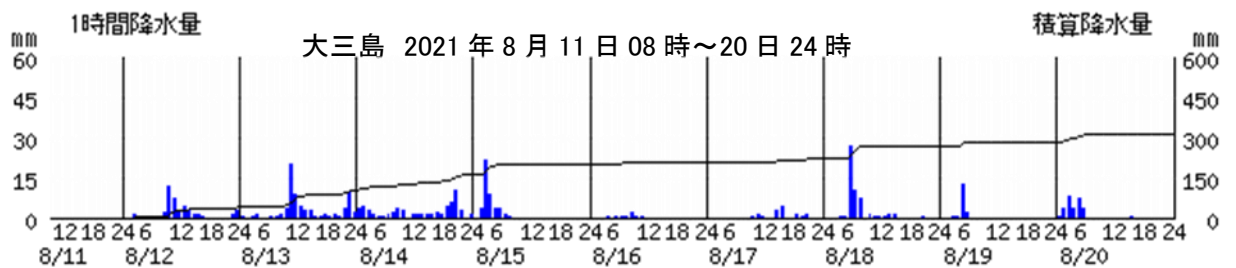
この大雨により、松山市では床上浸水3棟、床下浸水2棟、今治市では床下浸水1棟の住家被害があった。また、八幡浜市で、河川被害が1か所あった。【被害状況：愛媛県災害警戒本部（20日23時現在）による】



8月14日21時 地上天気図

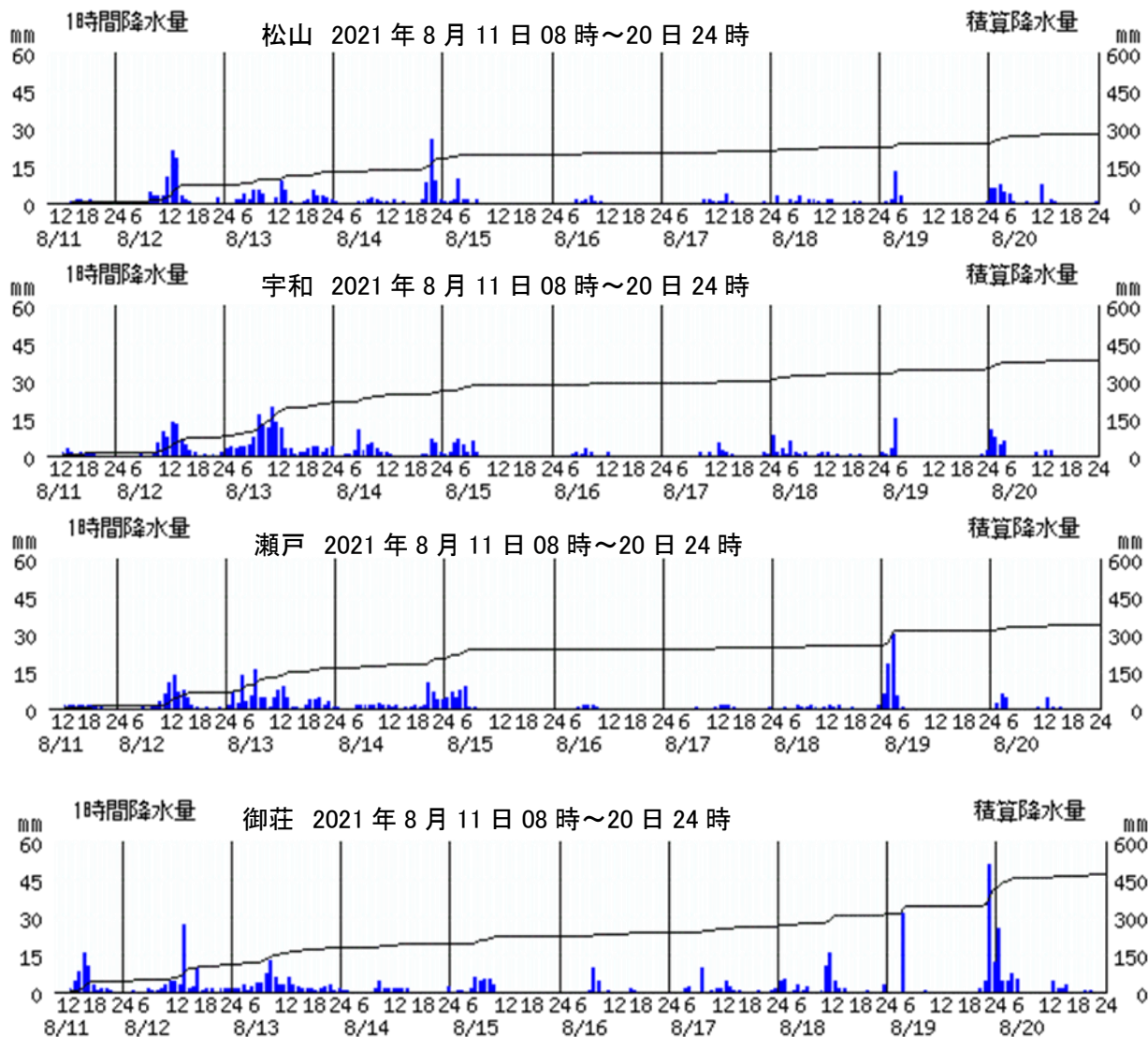
8月14日21時 レーダー画像

8月14日21時 気象衛星赤外画像



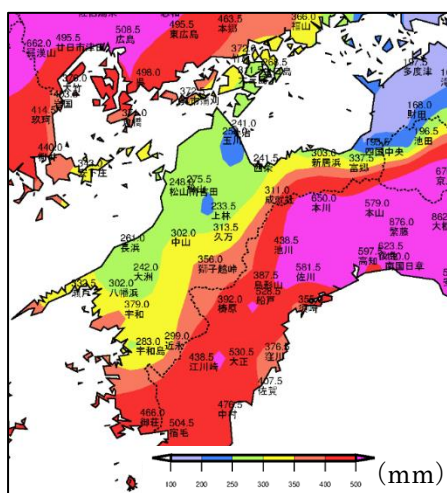
降水量(8月11日08時~20日24時)

※棒グラフは1時間降水量(左軸)、折れ線グラフは積算降水量(右軸)を示す。横軸は時刻を示す。



降水量(8月11日08時~20日24時)

※棒グラフは1時間降水量(左軸)、折れ線グラフは積算降水量(右軸)を示す。横軸は時刻を示す。



降水分布図(8月11日08時~20日24時)

愛媛県の降り始めからのアメダス総降水量と8月の平均値

08月11日08時から08月20日24時まで

一次細分区域	二次細分区域	アメダス観測所	総降水量	8月の平均値	総雨量/8月の平均値	
東予	西部	今治市大三島	311.5mm	93.5mm	333%	
		今治	241.0mm	93.8mm	257%	
		今治市玉川	253.0mm	117.4mm	216%	
	東部	西条市周布	241.5mm	125.2mm	193%	
		石鎚山成就社	311.0mm	393.1mm	79%	
		新居浜市	303.0mm	-	平年値なし	
中予	四国中央市	四国中央	195.5mm	162.6mm	120%	
		四国中央市富郷	337.5mm	305.9mm	110%	
		松山市	松山	275.5mm	99.0mm	278%
南予	北部	松山空港	248.0mm	93.8mm	264%	
		東温市	東温市上林	233.5mm	175.7mm	133%
	伊予市	伊予市中山	302.0mm	137.0mm	220%	
	久万高原町	久万高原町久万	313.5mm	224.3mm	140%	
	南部	大洲市	大洲市長浜	261.0mm	106.4mm	245%
南予	北部	大洲	242.0mm	138.1mm	175%	
		西予市宇和	379.0mm	140.3mm	270%	
		伊方町	伊方町瀬戸	332.5mm	104.9mm	317%
	南部	内子町	内子町獅子越峠	356.0mm	283.3mm	126%
		八幡浜市	八幡浜	302.0mm	126.7mm	238%
		宇和島市	宇和島	283.0mm	177.1mm	160%
愛南町	鬼北町近永	299.0mm	269.6mm	111%		
		愛南町御荘	466.0mm	186.9mm	249%	

気象 月 表

地点番号 47887 地点名 松山 (愛媛県) 気象官署名 松山地方気象台 2021年8月

日付	平均気圧		気温		湿度		日照時間	全天日射量	降水量		最深積雪	降雪合計	風速			天気概況		日付	大気現象				
	現地	海面	平均	最高	最低	平均			最小	mm			10分	mm	cm	平均	最大			最大瞬間	風向	風向	風速
	hPa	hPa	°C	°C	°C	%	%	h	MJ/m ²	mm	mm	mm	cm	m/s	m/s	16方位	m/s	16方位	h	hPa			
1	998.3	1002.2	29.0	33.7	24.6	68	57	10.0	25.28	0.0	0.0	0.0	—	2.5	4.3	WSW	7.4	WSW	06:00~18:00	18:00~06:00	●	☔	
2	1001.3	1005.1	29.2	34.8	25.3	70	48	10.5	25.23	—	—	—	—	2.4	4.7	WNW	7.8	WSW	晴一時曇	晴一時曇	●	☔	
3	1005.3	1009.2	28.9	34.1	24.1	70	51	10.4	23.72	—	—	—	—	2.3	4.2	WNW	7.2	WNW	晴一時曇	晴一時曇	●	☔	
4	1006.2	1010.0	29.8	36.1	25.3	69	48	12.4	26.33	—	—	—	—	2.5	4.7	WNW	6.9	WNW	晴一時曇	晴一時曇	●	☔	
5	1002.6	1006.4	29.5	34.8	26.0	75	61	12.4	25.52	—	—	—	—	2.4	5.5	WSW	8.3	WSW	晴	晴	●	☔	
6	998.7	1002.5	29.7	35.0	25.4	74	56	4.7	17.59	0.0	0.0	0.0	—	2.4	5.3	SE	9.0	SE	曇一時雨	曇一時雨	●	☔	
7	998.8	1002.6	29.9	35.3	26.2	73	55	8.9	25.51	0.0	0.0	0.0	—	2.1	4.7	WNW	7.5	WNW	晴時々曇	晴時々曇	●	☔	
8	997.2	1001.0	28.2	33.9	24.9	82	60	5.6	16.31	66.5	27.5	10.0	—	2.1	4.6	SSE	7.3	SSE	大雨時々曇	大雨時々曇	●	☔	
9	992.7	996.5	25.6	27.2	24.4	92	87	0.3	8.26	26.0	27.5	9.0	—	4.8	10.9	WSW	19.7	WSW	曇時々晴	曇時々晴	●	☔	
10	1005.3	1009.2	27.0	31.5	23.6	76	55	7.2	20.90	—	—	—	—	1.8	3.7	W	6.2	W	曇時々晴	曇時々晴	●	☔	
11	1008.7	1012.6	25.0	29.0	23.0	84	68	1.2	8.81	4.0	1.0	0.5	—	1.8	5.5	SE	9.8	SSE	曇後時々雨	曇後時々雨	●	☔	
12	1007.7	1011.6	24.1	25.4	23.1	96	87	0.0	2.07	69.0	23.0	7.5	—	2.0	5.4	ESE	11.4	ESE	大雨、雷を伴う	大雨、雷を伴う	●	☔	
13	1001.6	1005.5	25.2	28.3	23.5	96	83	0.0	4.10	52.5	9.5	3.5	—	2.0	4.2	SM	7.7	W	大雨一時曇	大雨一時曇	●	☔	
14	1000.7	1004.6	26.3	28.7	24.9	93	82	0.0	3.71	54.0	27.5	7.5	—	1.7	4.0	SE	6.1	SE	大雨	大雨	●	☔	
15	1006.7	1010.6	25.1	28.2	22.5	90	70	0.7	10.74	14.5	10.0	3.5	—	1.5	3.7	W	5.7	SE	曇時々雨	曇時々雨	●	☔	
16	1010.0	1013.9	24.6	26.6	22.9	84	92	0.0	6.84	6.0	2.5	1.0	—	1.3	2.9	WNW	6.9	WNW	曇時々雨	曇時々雨	●	☔	
17	1004.6	1008.5	25.3	27.9	24.0	90	74	0.0	4.52	8.0	3.5	2.0	—	1.7	3.7	NNW	6.9	NNW	曇時々雨	曇時々雨	●	☔	
18	1004.4	1008.3	24.5	26.4	23.1	96	85	0.0	5.00	13.5	3.5	3.0	—	1.6	4.1	SE	8.7	SE	曇時々雨	曇時々雨	●	☔	
19	1007.7	1011.6	25.4	29.4	22.7	89	90	0.3	10.00	17.5	14.5	8.0	—	1.6	3.6	WSW	6.6	NNW	曇時々雨	曇時々雨	●	☔	
20	1011.1	1015.0	24.4	28.1	22.6	83	74	0.9	8.67	36.5	7.5	6.5	—	1.5	8.2	ESE	12.9	ESE	曇時々雨	曇時々雨	●	☔	
21	1008.5	1012.5	26.8	30.7	22.5	83	70	1.9	13.62	1.0	1.0	0.5	—	2.2	5.4	S	9.7	SSE	曇	曇	●	☔	
22	1007.8	1011.7	28.9	32.0	26.3	29.4	74	61	0.2	9.14	0.0	0.0	—	2.4	5.8	S	10.4	S	曇後時々雨	曇後時々雨	●	☔	
23	1007.7	1011.6	28.2	32.5	25.6	31.6	64	4.8	17.98	0.0	0.0	0.0	—	1.9	3.5	W	6.2	WSW	曇	曇	●	☔	
24	1004.2	1008.0	29.7	33.0	25.8	28.7	69	0.7	8.99	0.0	0.0	0.0	—	3.6	6.8	S	10.9	S	曇一時雨	曇	●	☔	
25	1006.7	1010.6	30.7	35.3	28.3	29.5	67	51	7.7	21.74	—	—	—	2.5	5.5	WSW	8.9	WSW	晴	晴	●	☔	
26	1010.3	1014.2	28.9	32.1	26.5	28.9	73	3.2	12.02	0.0	0.0	0.0	—	2.1	4.0	W	7.1	W	曇時々晴	曇時々晴	●	☔	
27	1010.4	1014.3	29.0	33.3	25.9	30.1	76	7.2	19.94	—	—	—	—	2.0	4.3	SM	7.3	WSW	晴	晴	●	☔	
28	1010.4	1014.3	28.4	32.5	24.6	27.5	72	54	11.9	24.76	—	—	—	2.2	4.3	WSW	7.5	WSW	曇時々雨	曇時々雨	●	☔	
29	1010.2	1014.1	28.6	32.6	25.4	26.8	70	11.4	24.49	—	—	—	—	2.2	4.4	WSW	7.4	WSW	曇時々雨	曇時々雨	●	☔	
30	1011.1	1015.0	28.1	32.6	24.3	28.2	74	10.9	24.23	—	—	—	—	2.2	3.9	W	6.7	WSW	曇時々雨	曇時々雨	●	☔	
31	1010.5	1014.4	29.0	33.0	25.7	29.2	73	10.7	23.21	—	—	—	—	1.9	4.4	NW	7.5	N	曇	曇	●	☔	
上旬	1000.6	1004.5	28.7	33.6	25.0	29.1	75	82.2	21.5	92.5	—	—	—	2.5	3.5	2.2	1.9	5.1	23.1	月最大24時間降水量	最低海面気圧	—	—
中旬	1006.3	1010.2	25.0	27.8	23.2	29.0	92	3.1	6.4	275.5	—	—	—	1.7	6.0	(北)	10.9	mm	期間	—	—		
下旬	1008.9	1012.8	28.8	32.7	25.5	29.0	74	70.6	18.2	1.0	—	—	—	2.3	5.6	(西)風向別頻度%(東)	3.6	91.5	8日14時	hPa	起日		
月	1005.4	1009.3	27.5	31.4	24.6	29.0	80	155.9	15.5	369.0	—	—	—	2.2	8.6	(南)風向別頻度%(南)	4.2	起日	9	可照時間	h	日照率	
平年	1005.0	1008.9	28.1	32.6	24.6	26.2	70	6.6@	218.1	18.8	99.0	—	—	2.2	7.1	3.5	4.3	5.9	可照時間	38%	38%	—	—

階級別	最高				最低				平均				日降水量				日最深積雪				日最大風速				日平均雲量				大気現象				現象	平年			
	最高	平均	最低	最高	最高	平均	最低	最高	最高	平均	最低	最高	最高	平均	最低	最高	最高	平均	最低	最高	最高	平均	最低	最高	最高	平均	最低	最高	最高	平均	最低	最高					
日数	<0	<0	<0	≥35	<0	<0	<0	≥35	≥0.0	≥0.5	≥1.0	≥10	≥30	≥0	≥10	≥20	≥30	≥100	≥15	≥30	<1.5	≥8.5	日照	霧	雪	雷	日数	平年	初	終	初	終					
平年	0	0	0	4	0	0	0	4	20	13	9	5	5	0	0	0	0	0	0	0	0	0	1	0	0	0	6	0	0	0	8	1.7	0.0	0.0@	2.5@	3/19@	12/7
平年	0	0	0	4	0	0	0	4	20	13	9	5	5	0	0	0	0	0	0	0	0	0	1	0	0	0	6	0	0	0	8	1.7	0.0	0.0@	2.5@	3/19@	12/7

地域気象観測月報(集計値)

愛媛県 (73)

2021年8月
1/1頁

観測所名	大三島	今治	西条	新居浜	四国中央	松山	松山南吉田	長浜	久万	大洲	瀬戸	宇和	宇和島	近永	御荘
平均	25.6	26.4	26.8	26.5	26.7	27.5	26.8	26.1	24.0	26.8	25.8	26.1	27.0	25.5	26.6
最高	36.4	34.5	35.4	35.2	34.5	36.1	34.1	35.0	36.2	36.1	33.5	36.0	35.1	34.0	35.4
最低	20.9	21.4	21.8	21.4	21.2	22.5	22.3	21.0	18.0	21.9	21.3	19.9	22.1	20.5	21.9
最高平均	30.4	30.2	30.5	30.7	30.7	31.4	30.0	29.0	29.6	31.8	28.5	31.0	31.1	30.2	30.5
最高平年差	-1.6	-2.0	-1.3	//	-1.5	-1.2	-1.2	-0.9	-0.9	-1.6	-1.1	-1.0	-1.1	-1.9	-1.5
最低平均	22.4	23.5	23.7	23.3	23.5	24.6	24.4	23.7	20.3	23.4	23.8	22.8	24.0	22.3	23.7
最低平年差	-0.8	-0.4	-0.1	//	-0.9	0.0	-0.2	0.0	0.0	+0.2	-0.2	+0.2	-0.3	-0.3	-0.2
積算気温	795	820	829	822	826	853	830	811	743	832	798	810	838	789	826
平均0°C未満日数	0	0	0	0	0	0	0	0	0	0	0	0	0	0	0
平均25°C以上日数	20	20	22	22	22	27	25	24	8	26	19	21	26	19	24
最高0°C未満日数	0	0	0	0	0	0	0	0	0	0	0	0	0	0	0
最高25°C以上日数	30	29	30	30	30	31	31	30	28	30	29	31	31	29	31
最高30°C以上日数	18	18	18	19	20	20	17	12	15	20	11	20	21	18	18
最高35°C以上日数	2	0	1	1	0	4	0	1	1	7	0	3	1	0	2
最低0°C未満日数	0	0	0	0	0	0	0	0	0	0	0	0	0	0	0
最低25°C以上日数	0	2	4	3	6	13	12	5	0	2	5	4	6	0	6
平均蒸気圧						29.0							29.2		
平均相対湿度						80							83		
最小相対湿度						47							45		
日照	171.4	170.3	146.6	122.3	142.0	155.9		158.2	129.7	130.7	156.1	150.0	149.7	131.9	140.9
月平年比	73	74	72	//	73	71		68	73	65	69	70	68	67	65
0.1時間未満日数	6	7	7	0	8	6		7	6	9	7	7	8	10	10
平均風速	1.7	1.8	1.9	1.3	1.4	2.2	2.9	3.2	1.2	1.3	5.0	2.2	2.3	1.1	1.9
最大風速	11.9	12.0	12.0	14.4	10.7	10.9	15.7	15.2	6.2	7.7	17.8	10.0	15.1	5.9	8.6
最大風速風向	WSW	ENE	SW	WSW	E	WSW	WSW	WSW	NNW	WSW	S	W	W	W	SE
起日	9	8	9	9	9	9	9	9	5	9	9	9	9	9	8
最大瞬間風速	24.2	24.7	24.2	25.4	34.5	19.7	21.1	20.7	18.2	16.7	27.3	17.8	25.4	14.6	16.6
最大瞬間風速風向	SW	SW	SSW	W	E	WSW	WSW	WSW	NW	WSW	S	SW	WNW	W	SW
起日	9	9	9	9	9	9	9	9	9	9	13	13	9	9	13
最大風向	NE	WNW	SSW	ENE	E	NE	N	S	NNW	WSW	S	SSE	WNW	ESE	E
10m/s以上日数	1	2	1	1	1	1	3	2	0	0	12	1	2	0	0
15m/s以上日数	0	0	0	0	0	0	1	1	0	0	2	0	1	0	0
20m/s以上日数	0	0	0	0	0	0	0	0	0	0	0	0	0	0	0
30m/s以上日数	0	0	0	0	0	0	0	0	0	0	0	0	0	0	0
月計	373.9	311.0	342.0	381.5	256.0	369.0	340.0	319.0	452.0	348.5	442.0	511.5	402.5	498.0	558.0
平年比	399	332	273	//	157	373	362	300	202	252	421	365	227	192	299
最大日降水量	65.5	44.5	62.5	81.0	55.5	69.0	60.0	77.0	75.0	75.0	98.5	135.5	74.0	115.5	100.0
起日	13	14	8	19	19	12	12	12	12	8	13	13	8	8	19
最大1時間降水量	27.0	35.5	45.0	35.0	30.0	27.5	31.0	36.5	33.0	35.5	38.5	28.0	26.5	45.0	54.0
最大10分間降水量	18.06:04	9.00:22	9.00:20	19.03:21	19.05:27	14.22:09	14.22:05	12.13:57	7.19:38	8.22:48	19.02:44	8.22:39	8.22:23	8.22:00	19.22:50
起日	10.9	11.5	10.0	9.0	12.5	10.0	13.0	21.0	14.0	10.5	14.0	8.0	10.0	15.0	19.5
最大10分間降水量	13.10:12	19.04:32	8.23:41	20.03:09	1.16:51	8.22:41	8.15:26	12.13:11	7.19:05	12.13:20	19.02:26	8.21:54	20.01:32	8.21:39	19.03:31
起日	12	12	13	12	13	13	15	12	14	12	12	12	14	14	15
1mm以上日数	10	9	10	10	10	11	11	8	11	9	10	11	11	12	12
10mm以上日数	7	5	6	5	2	4	4	4	6	4	6	6	5	7	7
30mm以上日数	3	0	2	3	1	4	3	2	3	3	4	4	4	4	6
50mm以上日数	0	0	0	2	0	0	0	1	2	1	2	1	1	1	1
70mm以上日数	0	0	0	2	0	0	0	0	0	0	0	0	0	0	1
100mm以上日数	0	0	0	0	0	0	0	0	0	0	0	0	0	0	1

地域雨量観測月報(集計値)

愛媛県(73)

2021年8月
1/1頁

観測所名	玉川	富郷	上林	成就社	中山	獅子越峠	八幡浜
月計	346.0	505.5	325.0	525.0	390.5	562.5	420.5
平年比	295	165	185	134	285	199	332
最大日降水量	58.5	86.0	71.5	118.0	69.5	100.0	90.0
起日	12	19	12	8	12	13	13
最大1時間降水量	41.0	49.5	32.0	65.0	23.5	29.5	34.5
起日 時分	9 00:24	7 21:52	12 13:59	9 00:03	12 13:50	8 23:53	8 22:27
最大10分間降水量	10.5	15.5	11.5	15.5	11.0	9.0	11.5
起日 時分	19 04:26	7 21:26	12 14:00	8 23:31	12 13:41	7 18:00	19 03:49
1mm以上日数	12	14	12	15	14	15	12
10mm以上日数	9	11	8	11	8	11	10
30mm以上日数	6	8	5	7	6	8	6
50mm以上日数	2	5	2	4	3	5	3
70mm以上日数	0	1	1	2	0	2	2
100mm以上日数	0	0	0	1	0	1	0

観測所名	玉川	富郷	上林	成就社	中山	獅子越峠	八幡浜
月計							
平年比							
最大日降水量							
起日							
最大1時間降水量							
起日 時分							
最大10分間降水量							
起日 時分							
1mm以上日数							
10mm以上日数							
30mm以上日数							
50mm以上日数							
70mm以上日数							
100mm以上日数							

観測所名	玉川	富郷	上林	成就社	中山	獅子越峠	八幡浜
月計							
平年比							
最大日降水量							
起日							
最大1時間降水量							
起日 時分							
最大10分間降水量							
起日 時分							
1mm以上日数							
10mm以上日数							
30mm以上日数							
50mm以上日数							
70mm以上日数							
100mm以上日数							

観測値の極値更新について

8月として観測史上1位の値を更新しました。

地点名	フリガナ	統計開始	1位	2位
成就社	ジョウジュシャ	2009/8	15.5 2021/8/8	15.5 2014/8/22
長浜	ナガハマ	2008/8	21.0 2021/8/12	15.0 2012/8/14
近永	チカガ	2008/8	15.0 2021/8/8	14.5 2016/8/4
御荘	ミショウ	2009/8	19.5 2021/8/19	16.5 2015/8/31

地点名	フリガナ	統計開始	1位	2位
成就社	ジョウジュシャ	1980/8	65.0 2021/8/9	65.0 2021/8/8

地点名	フリガナ	統計開始	1位	2位
大三島	オオシマ	1976/8	373.5 2021/8	361 1980/8
松山南吉田	マツヤマミナミヨシダ	2003/8	340.0 2021/8	253 2004/8
瀬戸	セト	1997/8	442.0 2021/8	244.5 2019/8
宇和	ウワ	1976/8	511.5 2021/8	482 1980/8
御荘	ミショウ	1976/8	558.0 2021/8	525 2004/8

地点名	フリガナ	統計開始	1位	2位
西条	サイジョウ	2009/8	SSW 24.2 2021/8/9	ENE 21.5 2015/8/25
四国中央	シコクチュウオウ	2009/8	E 34.5 2021/8/9	E 26.7 2015/8/25
長浜	ナガハマ	2008/8	WSW 20.7 2021/8/9	ENE 20.6 2014/8/9

※松山では48時間降水量の月最大値123.0ミリを観測し、8月として1位の値を更新した。
72時間降水量の月最大値では、大三島198.5ミリ、松山188.5ミリ、松山南吉田179.0ミリ、長浜196.5ミリ、中山217.5ミリ、瀬戸224.0ミリ、宇和269.5ミリを観測し、8月として1位の値を更新した。

愛媛県の気象に関する問い合わせ

〒790-0873 松山市北持田町102

松山地方气象台

TEL : 089-933-3610

FAX : 089-943-6250