

# 愛媛県の気象

2022年7月

## 目次

● 資料の解説	.....	1
● 観測所配置図	.....	2
● 気象概況	.....	3～5
● 気象経過図	.....	6～9
● 特別警報・警報・注意報発表状況	.....	10～16
● 防災気象情報の発表状況	.....	17
● 気象と災害	.....	17
● 気象月表（松山地方気象台、宇和島特別地域気象観測所）	.....	18～19
● 地域気象観測月報	.....	20
● 地域雨量観測月報	.....	21
● 観測値の極値更新について	.....	22

警報・注意報及び気象情報発表状況以外は後日修正する場合があります。  
最新のデータはインターネットの気象庁ホームページをご覧ください。

<https://www.jma.go.jp/jma/index.html>



松山地方気象台

# 資料の解説

## 気象官署(松山)及び特別地域気象観測所(宇和島)の気象月表

要素		単位	観測時刻	日別値の求め方等	
気圧		0.1hPa	毎正時	24回の平均	
気温	平均	0.1	毎正時	24回の平均	
	最高	0.1	0～24時	任意時刻の最高値	
	最低	0.1	0～24時	任意時刻の最低値	
相対湿度	平均	1%	毎正時	24回の平均	
	最小	1%	0～24時	任意時刻の最小値	
蒸気圧		0.1hPa	毎正時	24回の平均	
風速	平均	0.1m/s	毎10分	144回の平均	
	最大	風速	0.1m/s	0～24時	任意時刻の10分間平均風速の最大値
		風向	16方位	0～24時	最大風速の風向
	最大瞬間	風速	0.1m/s	0～24時	任意時刻の瞬間風速の最大値
		風向	16方位	0～24時	最大瞬間風速の風向
日照時間		0.1h	0～24時	1日の合計(毎正時24回の合計)	
全天日射量(松山のみ)		0.01MJ/m <sup>2</sup>	0～24時	1日の合計	
降水量	日	0.5mm	0～24時	1日の合計(0.5mm未満は0.0mm、無降水は-)	
	最大1時間	0.5mm	0～24時	任意時刻の1時間降水量の最大値	
	最大10分間	0.5mm	0～24時	任意時刻の10分間降水量の最大値	
降雪の深さ合計(松山のみ)		1cm	毎正時	24回の合計	
最深積雪(松山のみ)		1cm	毎正時	24回の最深値	
日照率		1%	0～24時	日照時間の可照時間に対する百分率	
天気概況(松山のみ)			6時～18時 18時～翌日6時		
大気現象 (使用する記号)		● 雨   ✕ 雪   ☼ みぞれ   ≡ 霧   = もや   ∞ 煙霧   ⚡ 雷電			

## 地域気象観測月報等

極値が2つ以上ある場合、起日・起時は新しい方をとります。

要素		単位	観測時刻	日別値の求め方等	
気温	平均	0.1	毎正時	24回の平均	
	最高	0.1	0～24時	任意時刻の最高値	
	最低	0.1	0～24時	任意時刻の最低値	
風速	平均	0.1m/s	毎10分	144回の平均	
	最大	風速	0.1m/s	0～24時	任意時刻の10分間平均風速の最大値
		風向	16方位	0～24時	最大風速の風向
	最大瞬間	風速	0.1m/s	0～24時	任意時刻の瞬間風速の最大値
		風向	16方位	0～24時	最大瞬間風速の風向
最多風向		16方位	毎正時	24回のうちで最も多く現れた風向	
日照時間(推計)		0.1h	0～24時	1日の合計(毎正時24回の合計)	
降水量	日	0.5mm	0～24時	1日の合計(0.5mm未満および無降水は0.0)	
	最大	日	0.5mm	0～24時	日降水量の月最大値
		1時間	0.5mm	0～24時	任意時刻の1時間降水量の最大値
		10分	0.5mm	0～24時	任意時刻の10分間降水量の最大値

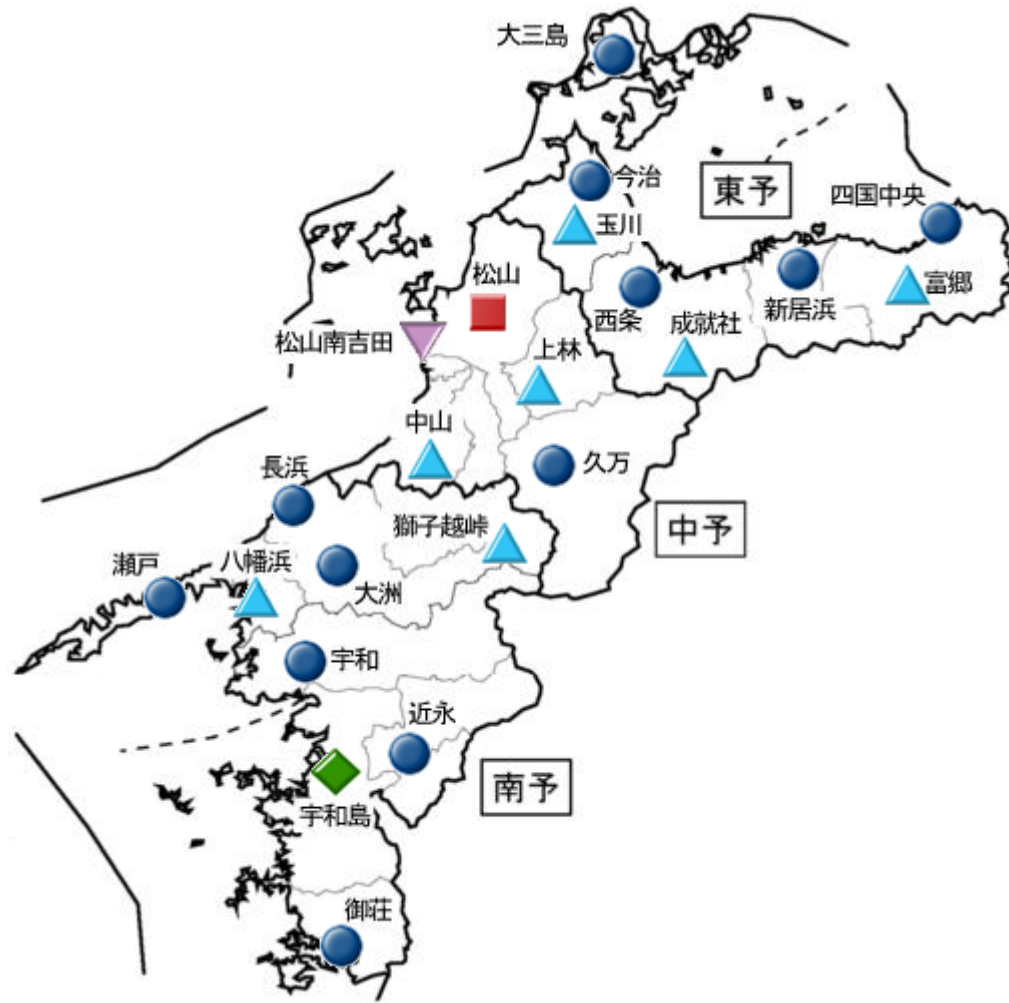
### 記号の説明

- : 現象なし
- ) : 準正常値(対象となる資料が一部欠けているが、資料数80%以上を満たす値)
- ] : 資料不足値(対象となる資料が80%未満の値)
- × : 欠測(期間内の観測結果が得られない場合、または明らかに誤差が大きく間違いであると確定できる場合)
- # : 疑問値(値がかなり疑わしいため値を表示しない)
- // : 平年値なし(統計期間が短く平年値が算出できない)
- @ : 観測所の廃止や観測の終了により統計を終了した場合、または統計を切断したため統計年数が足りない場合に、統計の終了または切断前までの値で求めた平年値(参考値)。






### 注

松山・宇和島及び地域気象(雨量)観測所の平年値は1991～2020年(30年間)の平均値です。  
 ただし、瀬戸は1997～2020年(24年間)、松山南吉田は2003～2020年(18年間)の平均値です。  
 毎正時は01時・02時・・・23時・24時の24回、毎10分は00時10分・00時20分・・・23時50分・24時の144回です。

# 観測所配置図



## <観測種目>

- |   |                    |   |
|---|--------------------|---|
|  | 気象官署<br>(松山)       | 気圧、気温、湿度、風向・風速、降水量、積雪・降雪の深さ<br>日射量、日照時間、視程・大気現象・天気 (気象観測装置による自動観測)    |
|  | 特別地域気象観測所<br>(宇和島) | 気圧、気温、湿度、風向・風速、降水量、日照時間<br>視程・大気現象・天気 (気象観測装置による自動観測)                 |
|  | 航空気象観測所<br>(松山南吉田) | 気温、風向・風速、降水量  |
|  | 地域気象観測所            | 気温、風向・風速、降水量、日照時間 (日照時間については、2021年3月2日に日照計による観測を終了し、推計気象分布図からの推計値で代替) |
|  | 地域雨量観測所            | 降水量   |

## 7月の気象概況

前線や湿った空気の影響で曇りや雨となる日が多かった。

また、日最高気温の高い方から、日最大10分間降水量、日最大1時間降水量、日降水量が7月として観測史上1位の値を更新する観測所があった。

7月の平均気温・降水量・日照時間

観測所	平均気温(°C)				降水量(mm)				日照時間(h)			
	本年	平年	平年差	階級区分	本年	平年	平年比(%)	階級区分	本年	平年	平年比(%)	階級区分
大三島	25.8	25.3	+0.5	平年並	180.5	194.6	93	平年並	185.9	201.2	92	平年並
玉川					243.0	203.7	119	平年並				
今治	26.7	26.2	+0.5	高い	236.5	191.8	123	平年並	171.2	202.4	85	少ない
西条	27.3	26.6	+0.7	高い	241.0	185.6	130	多い	149.3	177.2	84	平年並
新居浜	26.9	//	//	//	174.0	//	//	//	116.6	//	//	//
四国中央	27.1	26.9	+0.2	平年並	131.5	198.7	66	少ない	141.0	166.5	85	平年並
富郷					201.0)	309.2	65	少ない				
松山	27.8	27.1	+0.7	高い	255.5	223.5	114	平年並	177.2	189.0	94	平年並
松山南吉田	26.3	26.0	+0.3	高い	202.0	225.7	89	平年並				
上林					217.5	262.0	83	平年並				
成就社					363.5	410.3	89	平年並				
長浜	25.7	25.4	+0.3	平年並	218.5	207.8	105	平年並	177.4	207.1	86	平年並
中山					187.5)	259.0	72	平年並				
久万	24.6	24.0	+0.6	高い	243.5	286.9	85	平年並	122.4	156.3	78	少ない
大洲	27.4	26.7	+0.7	高い	307.0	234.9	131	多い	162.9	176.0	93	平年並
獅子越峠					409.0	379.5	108	平年並				
瀬戸	25.5	24.8	+0.7	高い	274.0	218.7	125	多い	181.9	195.2	93	平年並
八幡浜					285.0)	229.5	124	平年並				
宇和	26.5	25.8	+0.7	高い	264.0	282.7	93	平年並	165.1	188.2	88	平年並
宇和島	27.2	26.8	+0.4	平年並	303.0	245.0	124	平年並	178.6	195.1	92	平年並
近永	26.0	25.8	+0.2	平年並	354.5	314.5	113	多い	155.4	174.6	89	平年並
御荘	26.8	26.5	+0.3	平年並	474.0	247.6	191	多い	186.1	193.9	96	平年並

上旬)

台風第4号や湿った空気の影響を受けた。

7月上旬の平均気温・降水量・日照時間

観測所	平均気温(°C)				降水量(mm)				日照時間(h)			
	本年	平年	平年差	階級区分	本年	平年	平年比(%)	階級区分	本年	平年	平年比(%)	階級区分
大三島	26.0	24.1	+1.9	かなり高い	68.0	110.8	61	平年並	59.2	50.6	117	多い
玉川					127.5	116.8	109	平年並				
今治	26.3	24.8	+1.5	高い	134.5	110.7	121	多い	48.5	52.4	93	平年並
西条	27.4	25.4	+2.0	かなり高い	108.0	95.4	113	多い	42.5	44.5	96	平年並
新居浜	26.9	//	//	//	68.5	//	//	//	34.9	//	//	//
四国中央	26.8	25.5	+1.3	高い	55.0	93.1	59	平年並	38.0	42.5	89	平年並
富郷					92.5)	119.5	77	平年並				
松山	27.8	25.8	+2.0	高い	57.0	124.0	46	少ない	53.0	47.5	112	多い
松山南吉田	25.8	24.7	+1.1	高い	47.0	138.1	34	少ない				
上林					48.0	126.9	38	少ない				
成就社					135.5	163.8	83	平年並				
長浜	25.1	24.3	+0.8	平年並	32.5	113.2	29	少ない	52.8	52.9	100	平年並
中山					26.5)	138.7	19	少ない				
久万	24.8	23.0	+1.8	かなり高い	53.5	140.4	38	少ない	34.3	40.2	85	平年並
大洲	27.4	25.6	+1.8	高い	63.5	121.7	52	平年並	43.8	44.0	100	平年並
獅子越峠					83.0	173.6	48	少ない				
瀬戸	25.3	23.7	+1.6	かなり高い	82.0	117.7	70	平年並	51.4	48.0	107	多い
八幡浜					61.5]	120.0	X	//				
宇和	26.2	24.8	+1.4	高い	102.0	150.4	68	平年並	45.8	48.2	95	平年並
宇和島	26.6	25.7	+0.9	高い	178.0	123.3	144	多い	46.3	51.7	90	平年並
近永	25.7	24.8	+0.9	高い	211.0	151.7	139	多い	38.9	45.7	85	平年並
御荘	26.3	25.4	+0.9	高い	309.0	118.0	262	かなり多い	47.5	48.6	98	平年並

中旬)

前線や湿った空気の影響で曇りや雨となる日が多かった。

7 月中旬の平均気温・降水量・日照時間

観測所	平均気温(°C)				降水量(mm)				日照時間(h)			
	本年	平年	平年差	階級区分	本年	平年	平年比(%)	階級区分	本年	平年	平年比(%)	階級区分
大三島	25.0	25.3	-0.3	平年並	108.5	50.7	214	多い	50.7	61.0	83	平年並
玉川					93.5	49.5	189	多い				
今治	26.2	26.2	0.0	平年並	88.5	48.3	183	多い	49.2	62.2	79	平年並
西条	26.9	26.7	+0.2	平年並	102.0	43.8	233	多い	44.8	55.7	80	平年並
新居浜	26.2	//	//	//	95.5	//	//	//	40.8	//	//	//
四国中央	26.4	26.9	-0.5	平年並	67.5	46.1	146	多い	43.7	52.0	84	平年並
富郷					92.0	76.8	120	多い				
松山	27.2	27.2	0.0	平年並	157.0	57.1	275	多い	49.5	59.8	83	平年並
松山南吉田	25.9	26.0	-0.1	平年並	134.0	57.5	233	多い				
上林					134.0	72.9	184	多い				
成就社					125.5	114.1	110	多い				
長浜	25.5	25.5	0.0	平年並	160.0	50.3	318	かなり多い	45.3	66.4	68	少ない
中山					134.0	64.6	207	多い				
久万	24.0	24.1	-0.1	平年並	143.5	78.3	183	多い	36.8	49.8	74	平年並
大洲	26.8	26.8	0.0	平年並	215.5	62.8	343	かなり多い	41.3	56.6	73	少ない
獅子越峠					205.5	89.8	229	多い				
瀬戸	25.0	24.8	+0.2	平年並	179.0	64.7	277	多い	37.4	61.9	60	少ない
八幡浜					206.5	63.5	325	かなり多い				
宇和	26.1	25.9	+0.2	平年並	122.5	73.4	167	多い	40.2	60.8	66	少ない
宇和島	27.1	26.8	+0.3	平年並	72.5	66.0	110	多い	44.9	61.9	73	少ない
近永	25.7	25.9	-0.2	平年並	59.0	74.5	79	平年並	37.0	56.4	66	少ない
御荘	26.6	26.6	0.0	平年並	41.0	68.2	60	平年並	42.2	62.9	67	少ない

下旬)

前線や湿った空気の影響で曇りや雨となる日が多かった。

7 月下旬の平均気温・降水量・日照時間

観測所	平均気温(°C)				降水量(mm)				日照時間(h)			
	本年	平年	平年差	階級区分	本年	平年	平年比(%)	階級区分	本年	平年	平年比(%)	階級区分
大三島	26.5	26.5	0.0	平年並	4.0	33.2	12	少ない	76.0	89.6	85	少ない
玉川					22.0	37.5	59	平年並				
今治	27.4	27.4	0.0	平年並	13.5	32.8	41	平年並	73.5	87.7	84	少ない
西条	27.7	27.7	0.0	平年並	31.0	46.5	67	平年並	62.0	77.0	81	少ない
新居浜	27.5	//	//	//	10.0	//	//	//	40.9	//	//	//
四国中央	28.0	28.0	0.0	平年並	9.0	59.4	15	少ない	59.3	72.1	82	少ない
富郷					16.5	112.9	15	少ない				
松山	28.4	28.2	+0.2	平年並	41.5	42.5	98	平年並	74.7	81.7	91	平年並
松山南吉田	27.1	27.1	0.0	平年並	21.0	30.1	70	平年並				
上林					35.5	62.2	57	平年並				
成就社					102.5	139.6	73	平年並				
長浜	26.6	26.4	+0.2	平年並	26.0	44.4	59	平年並	79.3	87.8	90	平年並
中山					27.0	55.7	48	平年並				
久万	25.0	24.8	+0.2	平年並	46.5	68.3	68	平年並	51.3	66.2	77	少ない
大洲	27.9	27.6	+0.3	平年並	28.0	50.4	56	平年並	77.8	77.2	101	平年並
獅子越峠					120.5	119.1	101	平年並				
瀬戸	26.3	25.9	+0.4	平年並	13.0	36.3	36	平年並	93.1	85.4	109	平年並
八幡浜					17.0	46.1	37	平年並				
宇和	27.3	26.7	+0.6	平年並	39.5	58.9	67	平年並	79.1	79.3	100	平年並
宇和島	28.0	27.7	+0.3	平年並	52.5	55.8	94	平年並	87.4	82.4	106	平年並
近永	26.6	26.6	0.0	平年並	84.5	88.3	96	多い	79.5	72.4	110	平年並
御荘	27.5	27.5	0.0	平年並	124.0	61.4	202	多い	96.4	82.5	117	多い

値)：準正常値(対象となる資料が一部欠けているが、資料数80%以上を満たす値)

値]：資料不足値(対象となる資料が80%未満の値)

×)：欠測(期間内の観測結果が得られない場合、または明らかに誤差が大きく間違いであると確定できる場合)

//)：平年値がないため統計なし

観測値は全て速報値であり、後日修正する場合があります。平年値は1991~2020年(30年間)の平均値です。

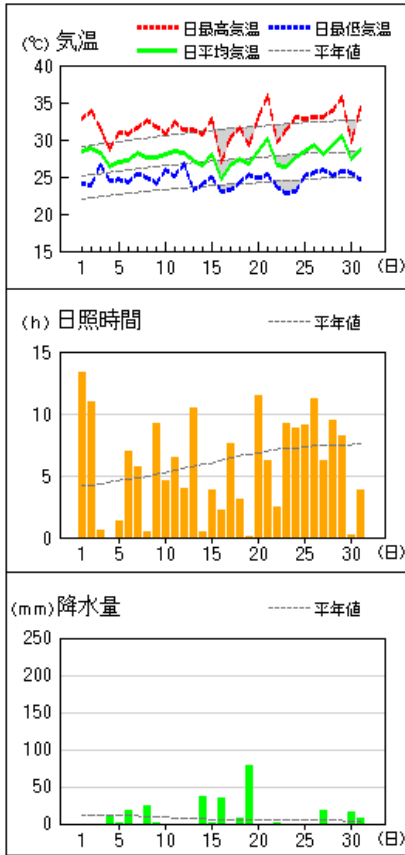
※7月2日から4日のデータは通信障害により欠落している観測所があります。

2022年7月

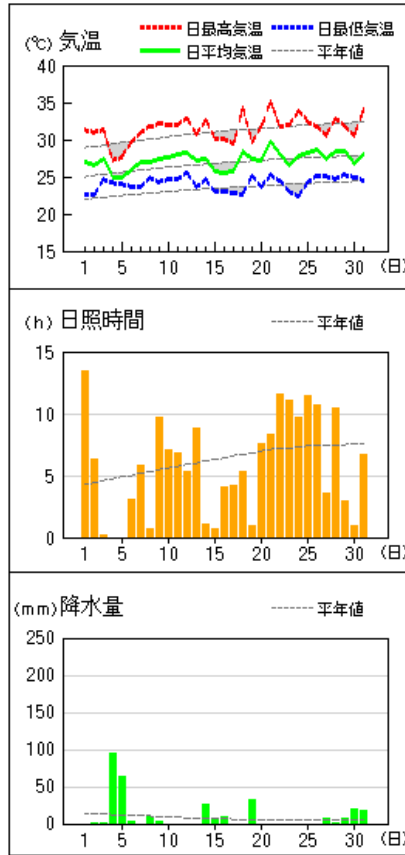
日付	気象要因	天気(松山)	
		昼(6時~18時)	夜(18時~翌6時)
1日	高気圧に覆われた。	晴	晴
2日	午前高気圧に覆われたが、午後から湿った空気の影響を受けた。	晴後時々曇	曇時々雨一時晴
3日	湿った空気の影響を受けた。	曇時々雨	曇時々雨
4日	湿った空気の影響を受けた。	雨後時々曇	曇時々雨
5日	台風第4号や湿った空気の影響を受けた。	曇時々雨	曇時々雨、雷を伴う
6日	気圧の谷や湿った空気の影響を受けた。	曇時々晴、雷を伴う	曇時々晴
7日	気圧の谷や湿った空気の影響を受けた。	曇後一時晴	曇後時々雨、雷を伴う
8日	上空の寒気や湿った空気の影響を受けた。	曇時々雨	雨時々曇、雷を伴う
9日	気圧の谷や湿った空気の影響を受けた。	曇一時雨後晴	晴後曇一時雨
10日	気圧の谷や湿った空気の影響を受けた。	曇時々晴	曇時々晴
11日	湿った空気の影響を受けた。	曇時々晴	曇後一時雨
12日	気圧の谷や湿った空気の影響を受けた。	曇一時雨後一時晴	曇後時々晴
13日	湿った空気の影響を受けた。	晴時々曇	曇後時々雨
14日	湿った空気の影響を受けた。	曇時々雨、雷を伴う	曇時々大雨、雷を伴う
15日	前線や上空の寒気の影響を受けた。	曇時々雨一時晴	曇時々雨、雷を伴う
16日	前線や上空の寒気の影響を受けた。	雨時々曇一時晴、雷を伴う	曇時々晴
17日	湿った空気の影響を受けた。	曇時々晴	曇
18日	前線や湿った空気の影響を受けた。	曇一時晴	大雨時々曇
19日	前線や湿った空気の影響を受けた。	大雨後時々曇、雷を伴う	曇一時雨
20日	湿った空気の影響を受けた。	晴時々曇	曇
21日	前線や湿った空気の影響を受けた。	曇時々晴	曇一時雨
22日	前線や湿った空気の影響を受けた。	曇後晴一時雨	曇時々晴一時雨
23日	湿った空気の影響を受けた。	晴時々曇	曇時々晴
24日	高気圧に覆われた。	晴時々曇	晴時々曇
25日	湿った空気の影響を受けた。	晴時々曇一時雨	晴時々曇一時雨
26日	高気圧に覆われた。	晴一時曇、雷を伴う	晴時々曇、雷を伴う
27日	午前高気圧に覆われたが、午後は湿った空気の影響を受けた。	晴後曇一時雨、雷を伴う	曇一時雨後晴
28日	高気圧に覆われた。	晴一時曇、雷を伴う	晴後一時曇
29日	湿った空気の影響を受けた。	晴	曇一時晴後一時雨
30日	湿った空気の影響を受けた。	雨時々曇	曇時々雨
31日	湿った空気の影響を受けた。	雨後曇一時晴	晴時々曇

アメダス 気象経過図：2022年07月01日-2022年07月31日

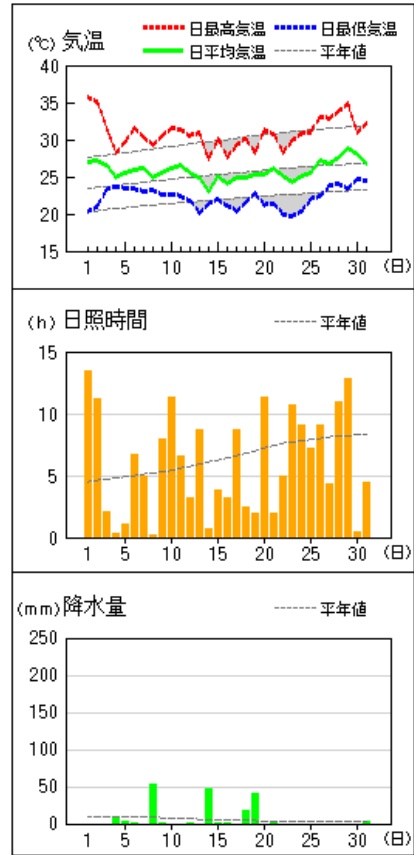
松山



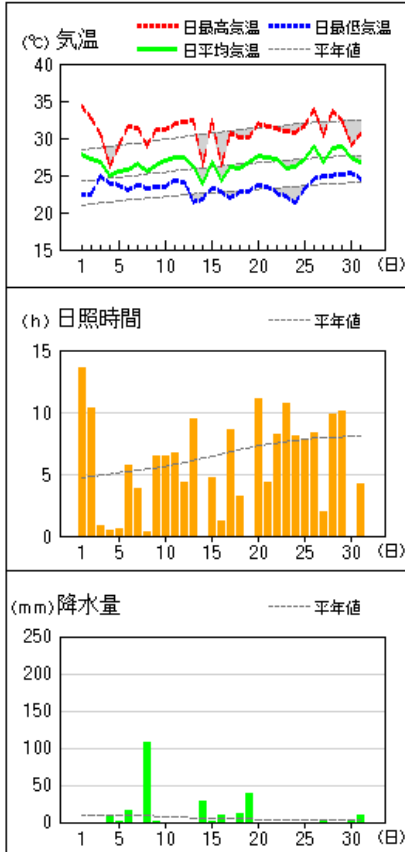
宇和島



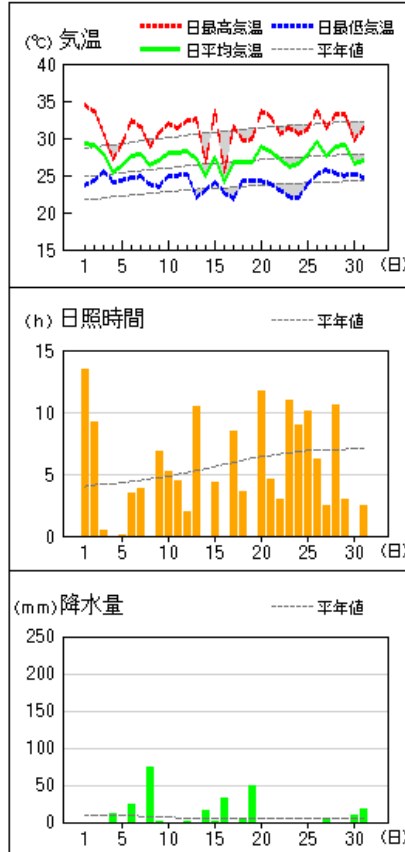
大三島



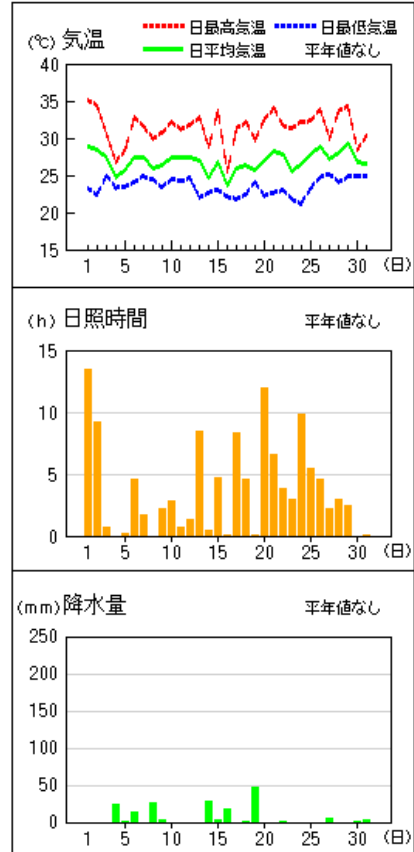
今治



西条

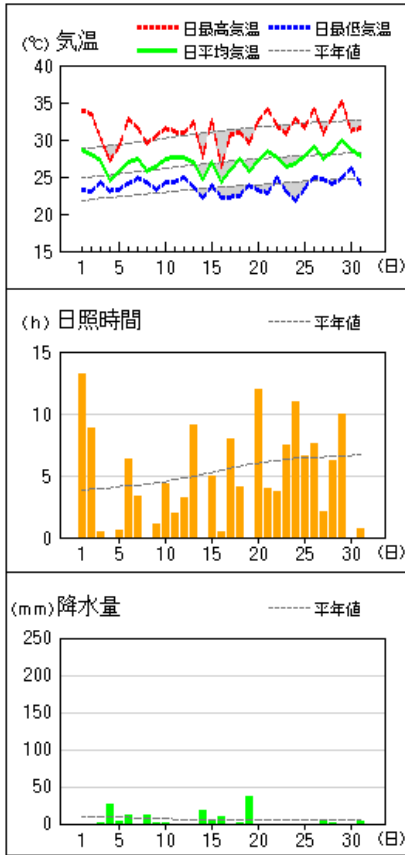


新居浜



アメダス 気象経過図：2022年07月01日-2022年07月31日

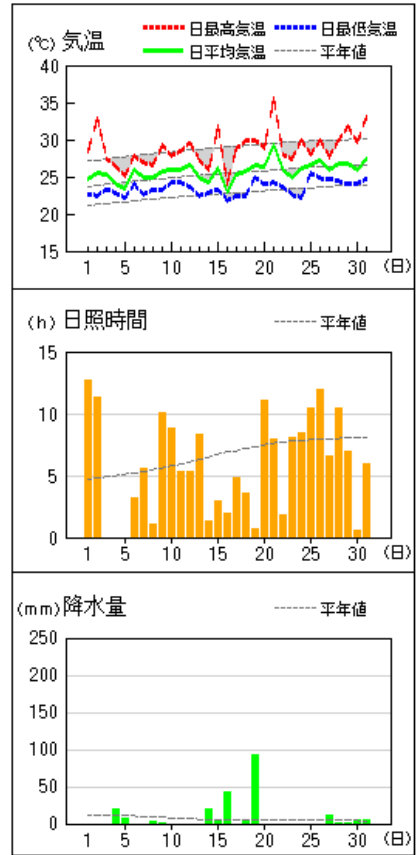
四国中央



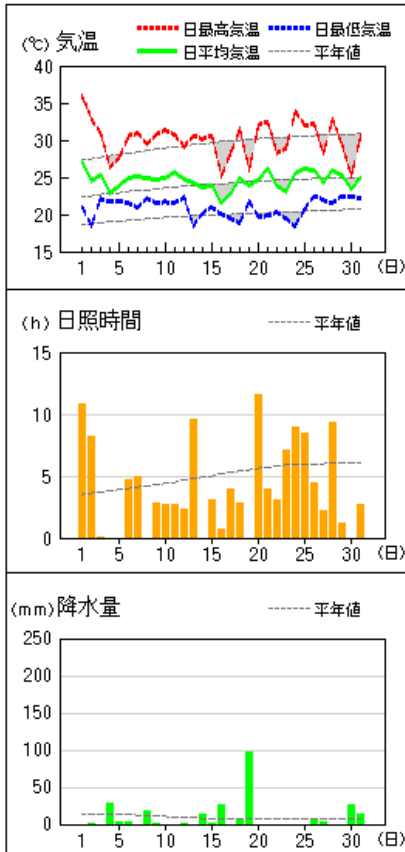
松山南吉田



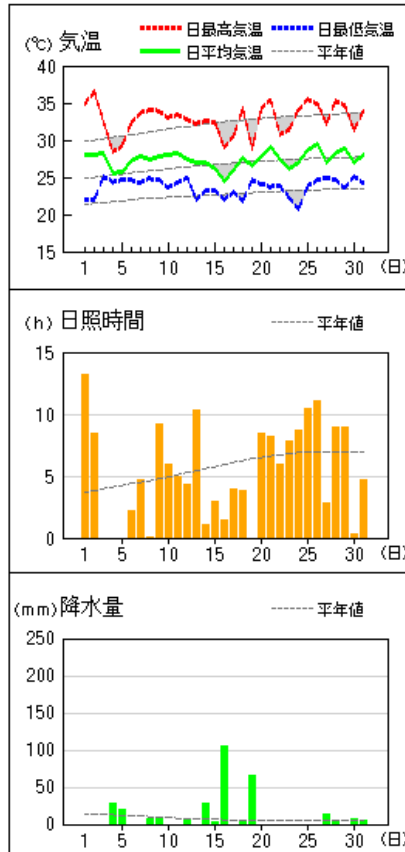
長浜



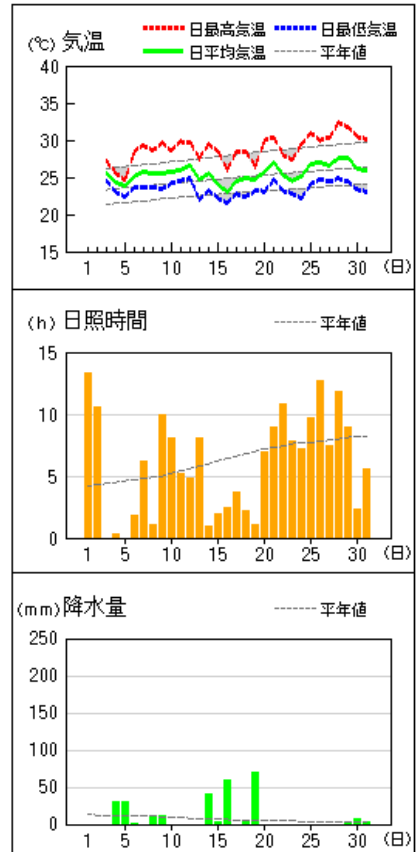
久万



大洲



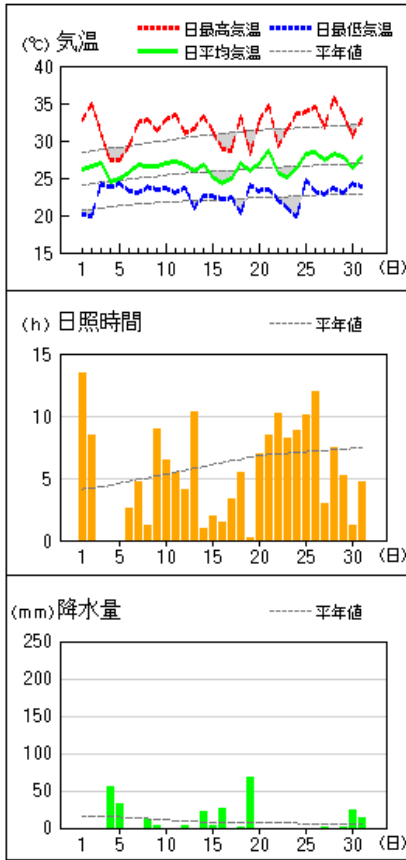
瀬戸



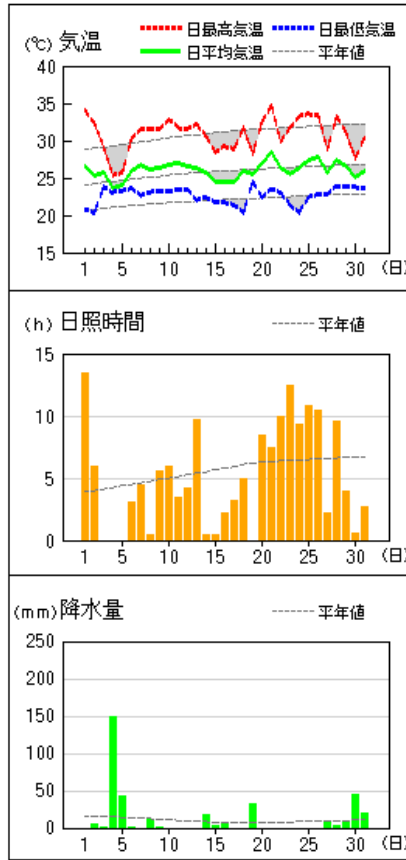


アメダス 気象経過図：2022年07月01日-2022年07月31日

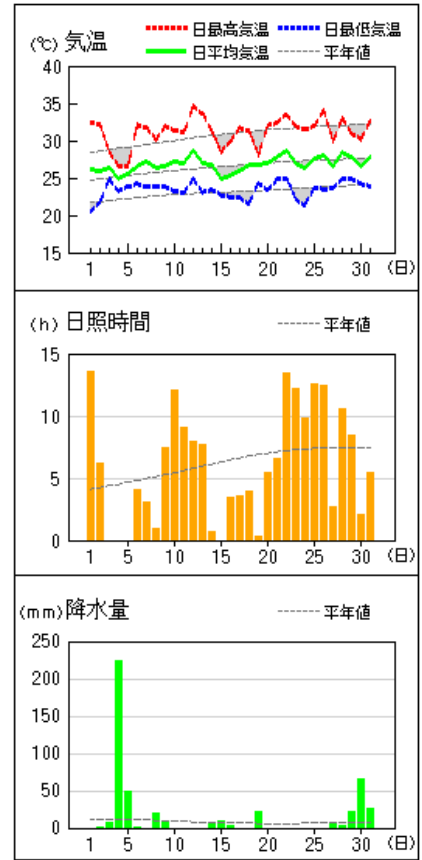
宇和



近永

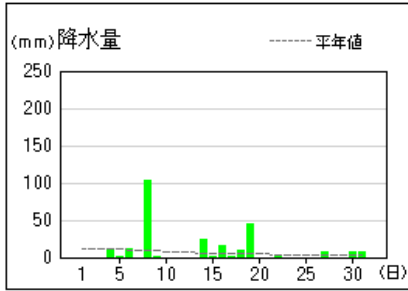


御荘

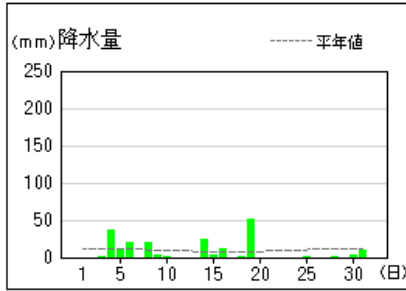


アメダス 気象経過図：2022年07月01日-2022年07月31日

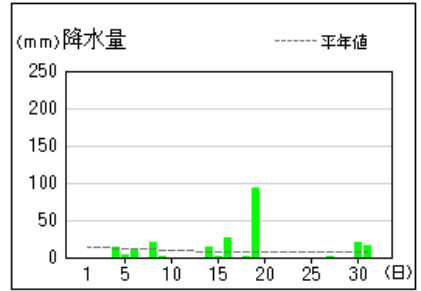
玉川



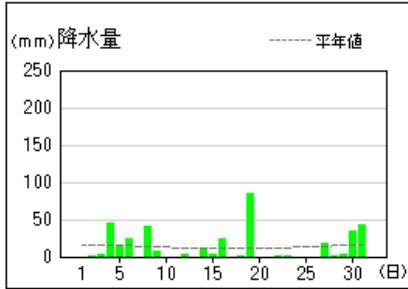
富郷



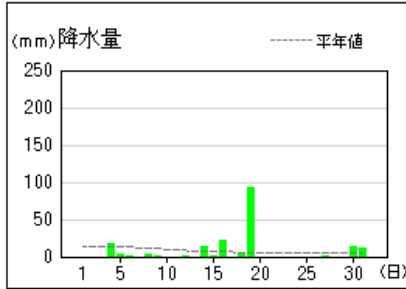
上林



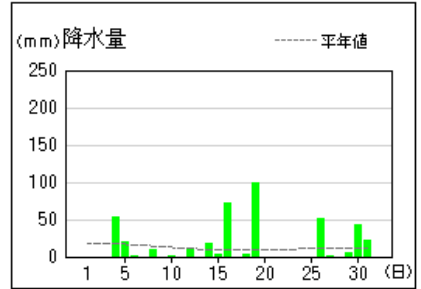
成就社



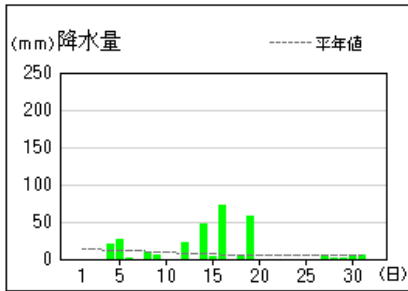
中山



獅子越峠



八幡浜



観測値には機器保守点検や障害による欠測を含む場合があります。

観測値は全て速報値であり、後日修正する場合があります。

※7月2日から4日のデータは通信障害により欠落している観測所があります。

# 特別警報・警報・注意報発表状況 2022年7月

愛媛県(松山地方気象台発表)

●:発表 ◇:特別警報から警報 ▼:特別警報から注意報 ▼:警報から注意報 ○:継続 解:解除  
 浸:浸水害 土:土砂災害 土浸:土砂災害、浸水害 斜体字:発表 下線:特別警報から警報

発表時刻	警報・注意報	松山市	伊予市	東温市	久万高原町	松前町	砥部町	新居浜市	西条市	四国中央市	今治市	上島町	八幡浜市	大洲市	西予市	内子町	伊方町	宇和島市	松野町	鬼北町	愛南町
2022/7/1 14:52	雷注意報	●	●	●	●	●	●	●	●	●	●	●	●	●	●	●	●	●	●	●	●
2022/7/1 19:49	雷注意報	解	解	解	解	解	解	解	解	解	解	解	解	解	解	解	解	解	解	解	解
2022/7/2 4:07	雷注意報	●	●	●	●	●	●	●	●	●	●	●	●	●	●	●	●	●	●	●	●
2022/7/3 4:09	雷注意報	○	○	○	○	○	○	○	○	○	○	○	○	○	○	○	○	○	○	○	○
	波浪注意報																	●			●
2022/7/4 4:01	雷注意報	○	○	○	○	○	○	○	○	○	○	○	○	○	○	○	○	○	○	○	○
	波浪注意報																	○			○
2022/7/4 5:01	大雨注意報																	●			●
	雷注意報	○	○	○	○	○	○	○	○	○	○	○	○	○	○	○	○	○	○	○	○
	波浪注意報																	○			○
2022/7/4 8:23	大雨注意報																	○			○
	雷注意報	○	○	○	○	○	○	○	○	○	○	○	○	○	○	○	○	○	○	○	○
	波浪注意報																	○			○
	洪水注意報																				●
2022/7/4 8:32	洪水警報																				●
	大雨注意報																	○			○
	雷注意報	○	○	○	○	○	○	○	○	○	○	○	○	○	○	○	○	○	○	○	○
	波浪注意報																	○			○
2022/7/4 8:55	大雨警報																				浸
	洪水警報																				○
	大雨注意報																	○			○
	雷注意報	○	○	○	○	○	○	○	○	○	○	○	○	○	○	○	○	○	○	○	○
	波浪注意報																	○			○
	洪水注意報																	●			●
2022/7/4 11:47	大雨注意報												●	●	●			○		●	▼
	雷注意報	○	○	○	○	○	○	○	○	○	○	○	○	○	○	○	○	○	○	○	○
	波浪注意報																	○			○
	洪水注意報																	○			▼
2022/7/4 13:11	大雨警報																	土			土
	大雨注意報													○	○	○		○	●	○	
	雷注意報	○	○	○	○	○	○	○	○	○	○	○	○	○	○	○	○	○	○	○	○
	波浪注意報																	○			○
	洪水注意報																	○			○
2022/7/4 15:43	大雨警報																	土			土
	洪水警報																				●
	大雨注意報												○	○	○			○	○		
	雷注意報	○	○	○	○	○	○	○	○	○	○	○	○	○	○	○	○	○	○	○	○
	波浪注意報																	○			○
	洪水注意報																	○			○
2022/7/4 21:31	大雨警報																	土			土
	大雨注意報												○	○	○			○	○		
	雷注意報	○	○	○	○	○	○	○	○	○	○	○	○	○	○	○	○	○	○	○	○
	波浪注意報																	○			○
	洪水注意報																	○			▼
2022/7/5 0:52	大雨警報																	土			土
	大雨注意報				●								○	○	○			○	○		
	雷注意報	○	○	○	○	○	○	○	○	○	○	○	○	○	○	○	○	○	○	○	○
	波浪注意報																	○			○
	洪水注意報																	○			○

発表時刻	警報・注意報	松山市	伊予市	東温市	久万高原町	松前町	砥部町	新居浜市	西条市	四国中央市	今治市	上島町	八幡浜市	大洲市	西予市	内子町	伊方町	宇和島市	松野町	鬼北町	愛南町	
2022/7/5 3:45	大雨警報																	土			土	
	大雨注意報				○								○	○	○				○	○		
	雷注意報	○	○	○	○	○	○	○	○	○	○	○	○	○	○	○	○	○	○	○	○	○
	強風注意報	●	●	●	●	●	●	●	●	●	●	●	●	●	●	●	●	●	●	●	●	●
	波浪注意報	●	●			●		●	●	●	●	●	●	●				●	○			○
	洪水注意報																		○			○
2022/7/5 6:50	大雨警報																	土			土	
	大雨注意報				○								○	○	○				○	○		
	雷注意報	○	○	○	○	○	○	○	○	○	○	○	○	○	○	○	○	○	○	○	○	○
	強風注意報	○	○	○	○	○	○	○	○	○	○	○	○	○	○	○	○	○	○	○	○	○
	波浪注意報	○	○			○		○	○	○	○	○	○	○	○	○	○	○	○			○
	洪水注意報																		○	●		○
2022/7/5 10:17	大雨警報																	土			土	
	大雨注意報				○								○	○	○				○	○		
	雷注意報	○	○	○	○	○	○	○	○	○	○	○	○	○	○	○	○	○	○	○	○	○
	強風注意報	○	○	○	○	○	○	○	○	○	○	○	○	○	○	○	○	○	○	○	○	○
	波浪注意報	○	○			○		○	○	○	○	○	○	○	○	○	○	○	○			○
	洪水注意報																		○	○		○
2022/7/5 16:16	大雨警報																	土			土	
	大雨注意報				解								解	解	○				○	○		
	雷注意報	○	○	○	○	○	○	○	○	○	○	○	○	○	○	○	○	○	○	○	○	○
	強風注意報	○	○	○	○	○	○	○	○	○	○	○	○	○	○	○	○	○	○	○	○	○
	波浪注意報	○	○			○		○	○	○	○	○	○	○	○	○	○	○	○			○
	洪水注意報																		解	解		解
2022/7/5 19:47	大雨警報																	土			土	
	大雨注意報														○				○	○		
	雷注意報	○	○	○	○	○	○	○	○	○	○	○	○	○	○	○	○	○	○	○	○	○
	強風注意報	解	解	解	解	解	解	解	解	解	解	解	解	解	解	解	解	解	解	解	解	
2022/7/5 22:57	大雨警報																	土			土	
	大雨注意報														解				解	○		
	雷注意報	解	解	解	解	解	解	解	解	解	解	解	解	解	解	解	解	解	解	解	解	
	波浪注意報																		○			○
2022/7/6 1:07	大雨警報																	土			土	
	大雨注意報																			○		
	雷注意報	●	●	●	●	●	●	●	●	●	●	●	●	●	●	●	●	●	●	●	●	●
	波浪注意報																		解			解
2022/7/6 2:25	大雨警報																	土			土	
	大雨注意報										●									○		
	雷注意報	○	○	○	○	○	○	○	○	○	○	○	○	○	○	○	○	○	○	○	○	○
2022/7/6 2:51	大雨警報																	土			土	
	大雨注意報										○									○		
	雷注意報	○	○	○	○	○	○	○	○	○	○	○	○	○	○	○	○	○	○	○	○	○
	洪水注意報										●											
2022/7/6 5:50	大雨警報																	土			土	
	大雨注意報										解									○		
	雷注意報	○	○	○	○	○	○	○	○	○	○	○	○	○	○	○	○	○	○	○	○	○
	洪水注意報										解											
2022/7/6 11:12	大雨注意報																	▼		解	▼	
	雷注意報	○	○	○	○	○	○	○	○	○	○	○	○	○	○	○	○	○	○	○	○	○
2022/7/6 15:32	大雨注意報																				○	
	雷注意報	○	○	○	○	○	○	○	○	○	○	○	○	○	○	○	○	○	○	○	○	○
2022/7/6 22:49	大雨注意報																				○	
	雷注意報	解	解	解	解	解	解	解	解	解	解	解	解	解	解	解	解	解	解	解	解	

発表時刻	警報・注意報	松山市	伊予市	東温市	久万高原町	松前町	砥部町	新居浜市	西条市	四国中央市	今治市	上島町	八幡浜市	大洲市	西予市	内子町	伊方町	宇和島市	松野町	鬼北町	愛南町	
2022/7/7 4:10	大雨注意報																	解			解	
2022/7/7 23:49	雷注意報	●	●	●	●	●	●	●	●	●	●	●	●	●	●	●	●	●	●	●	●	●
2022/7/8 15:08	大雨注意報	●						●	●		●							●			●	
	雷注意報	○	○	○	○	○	○	○	○	○	○	○	○	○	○	○	○	○	○	○	○	
2022/7/8 20:28	大雨注意報	○						○	○		○							○			○	
	雷注意報	○	○	○	○	○	○	○	○	○	○	○	○	○	○	○	○	○	○	○	○	
	洪水注意報	●																				
2022/7/8 21:08	大雨注意報	○						○	○		○	●						○			○	
	雷注意報	○	○	○	○	○	○	○	○	○	○	○	○	○	○	○	○	○	○	○	○	
	洪水注意報	○									●											
2022/7/8 22:03	大雨警報										土											
	大雨注意報	○						○	○		○							○			○	
	雷注意報	○	○	○	○	○	○	○	○	○	○	○	○	○	○	○	○	○	○	○	○	
2022/7/8 22:28	洪水注意報	○							●		○											
	大雨警報										土浸											
	大雨注意報	○						○	○		○							○			○	
2022/7/8 22:57	雷注意報	○	○	○	○	○	○	○	○	○	○	○	○	○	○	○	○	○	○	○	○	
	洪水注意報	○									○											
	大雨警報								土		土浸											
	洪水警報										●											
2022/7/8 23:52	大雨注意報	○		●				○			○							○			○	
	雷注意報	○	○	○	○	○	○	○	○	○	○	○	○	○	○	○	○	○	○	○	○	
	洪水注意報	○						○														
	大雨警報								土		土浸											
2022/7/9 4:06	洪水警報										○											
	大雨注意報	○		解				解	▼		解							○			○	
	雷注意報	○	○	○	○	○	○	○	○	○	○	○	○	○	○	○	○	○	○	○	○	
2022/7/9 10:05	洪水注意報	解																				
	大雨注意報	解							解		▼							解			解	
2022/7/9 15:48	雷注意報	○	○	○	○	○	○	○	○	○	○	○	○	○	○	○	○	○	○	○	○	
	大雨注意報										○											
2022/7/9 20:18	雷注意報	解	解	解	解	解	解	解	解	解	解	解	解	解	解	解	解	解	解	解	解	
	洪水注意報																					
2022/7/11 7:12	雷注意報	●	●	●	●	●	●	●	●	●	●	●	●	●	●	●	●	●	●	●	●	
2022/7/12 4:06	雷注意報	○	○	○	○	○	○	○	○	○	○	○	○	○	○	○	○	○	○	○	○	
2022/7/12 13:02	雷注意報	○	○	○	○	○	○	○	○	○	○	○	○	○	○	○	○	○	○	○	○	
	高潮注意報										●	●										
2022/7/12 19:53	雷注意報	解	解	解	解	解	解	解	解	解	解	解	解	解	解	解	解	解	解	解	解	
	高潮注意報										○	○										
2022/7/12 22:21	高潮注意報										解	解										
2022/7/13 15:10	高潮注意報							●	●		●	●					●					
2022/7/13 21:40	高潮注意報							○	○		○	○					解					
2022/7/14 0:55	高潮注意報							解	解		解	解										
2022/7/14 4:10	雷注意報	●	●	●	●	●	●	●	●	●	●	●	●	●	●	●	●	●	●	●	●	

発表時刻	警報・注意報	松山市	伊予市	東温市	久万高原町	松前町	砥部町	新居浜市	西条市	四国中央市	今治市	上島町	八幡浜市	大洲市	西予市	内子町	伊方町	宇和島市	松野町	鬼北町	愛南町	
2022/7/14 10:20	大雨注意報										●											
	雷注意報	○	○	○	○	○	○	○	○	○	○	○	○	○	○	○	○	○	○	○	○	○
2022/7/14 15:08	大雨注意報										○											
	雷注意報	○	○	○	○	○	○	○	○	○	○	○	○	○	○	○	○	○	○	○	○	○
	高潮注意報	●	●			●		●	●		●	●		●	●		●					
2022/7/14 19:35	大雨注意報	●									○											
	雷注意報	○	○	○	○	○	○	○	○	○	○	○	○	○	○	○	○	○	○	○	○	○
	高潮注意報	○	○			○		○	○		○	○		○	○		○					
2022/7/14 21:38	大雨注意報	○									解		●	●								
	雷注意報	○	○	○	○	○	○	○	○	○	○	○	○	○	○	○	○	○	○	○	○	○
	高潮注意報	○	○			○		○	○		○	○		○	○		○					
2022/7/14 22:56	大雨注意報	解											解	解								
	雷注意報	○	○	○	○	○	○	○	○	○	○	○	○	○	○	○	○	○	○	○	○	○
	高潮注意報	○	○			○		○	○		○	○		○	○		○					
2022/7/14 23:51	雷注意報	○	○	○	○	○	○	○	○	○	○	○	○	○	○	○	○	○	○	○	○	○
	高潮注意報	解	解			解		○	○		○	○		解	解		解					
2022/7/15 1:42	雷注意報	○	○	○	○	○	○	○	○	○	○	○	○	○	○	○	○	○	○	○	○	○
	高潮注意報							解	解		解	解										
2022/7/15 15:50	大雨注意報	●									●			●				●				
	雷注意報	○	○	○	○	○	○	○	○	○	○	○	○	○	○	○	○	○	○	○	○	○
	高潮注意報	●	●			●		●	●		●	●		●	●		●					
2022/7/15 22:55	大雨注意報	○									○			○				○				
	雷注意報	○	○	○	○	○	○	○	○	○	○	○	○	○	○	○	○	○	○	○	○	○
	高潮注意報	○	○			○		○	○		○	○		○	解		解					
2022/7/16 0:05	大雨注意報	○									○			○				○				
	雷注意報	○	○	○	○	○	○	○	○	○	○	○	○	○	○	○	○	○	○	○	○	○
2022/7/16 1:52	高潮注意報	解	解			解		○	○		○	○		解								
	大雨注意報	○									○			○				○				
	雷注意報	○	○	○	○	○	○	○	○	○	○	○	○	○	○	○	○	○	○	○	○	○
2022/7/16 4:56	高潮注意報							解	解		解	解										
	大雨注意報	○				●					○			○				○				
2022/7/16 5:30	雷注意報	○	○	○	○	○	○	○	○	○	○	○	○	○	○	○	○	○	○	○	○	○
	洪水注意報					○																
	大雨注意報	○				○		●			○			○			○					
2022/7/16 8:11	雷注意報	○	○	○	○	○	○	○	○	○	○	○	○	○	○	○	○	○	○	○	○	○
	洪水注意報					解																
	大雨注意報	○				○					○		○	○	○	○		○				
2022/7/16 8:35	雷注意報	○	○	○	○	○	○	○	○	○	○	○	○	○	○	○	○	○	○	○	○	○
	洪水注意報													●								
	大雨注意報	○									○		○	○	○	○		○				
2022/7/16 8:44	雷注意報	○	○	○	○	○	○	○	○	○	○	○	○	○	○	○	○	○	○	○	○	○
	洪水注意報												●	○		●						
	大雨警報												±	±		±						
2022/7/16 8:58	大雨注意報	○									○			○			○					
	雷注意報	○	○	○	○	○	○	○	○	○	○	○	○	○	○	○	○	○	○	○	○	○
	洪水注意報													○	○		○					
2022/7/16 9:33	大雨警報												±	±	±	±						
	大雨注意報	○									○							○				
	雷注意報	○	○	○	○	○	○	○	○	○	○	○	○	○	○	○	○	○	○	○	○	○
	洪水注意報												○	○		○						

発表時刻	警報・注意報	松山市	伊予市	東温市	久万高原町	松前町	砥部町	新居浜市	西条市	四国中央市	今治市	上島町	八幡浜市	大洲市	西予市	内子町	伊方町	宇和島市	松野町	鬼北町	愛南町	
2022/7/16 11:38	大雨警報												土	土	土	土						
	大雨注意報	○									○								○			
	雷注意報	○	○	○	○	○	○	○	○	○	○	○	○	○	○	○	○	○	○	○	○	○
	洪水注意報													○	○		○					
2022/7/16 15:17	大雨警報												土	土	土	土						
	大雨注意報	○									○								○			
	雷注意報	○	○	○	○	○	○	○	○	○	○	○	○	○	○	○	○	○	○	○	○	○
	洪水注意報													解	解		解					
2022/7/16 16:01	高潮注意報										●	●										
	大雨注意報	解								解			▼	▼	▼	▼		解				
	雷注意報	○	○	○	○	○	○	○	○	○	○	○	○	○	○	○	○	○	○	○	○	○
2022/7/16 23:10	高潮注意報										○	○										
	大雨注意報												解	解	解	解						
2022/7/17 2:31	雷注意報	解	解	解	解	解	解	解	解	解	解	解	解	解	解	解	解	解	解	解	解	解
	高潮注意報										○	○										
2022/7/17 15:40	高潮注意報										●	●										
2022/7/18 1:55	高潮注意報										解	解										
2022/7/18 4:31	雷注意報	●	●	●	●	●	●	●	●	●	●	●	●	●	●	●	●	●	●	●	●	●
2022/7/18 15:52	雷注意報	○	○	○	○	○	○	○	○	○	○	○	○	○	○	○	○	○	○	○	○	○
	強風注意報												●	●	●	●	●	●	●	●	●	●
	波浪注意報												●	●	●		●	●			●	
2022/7/18 21:15	大雨注意報	●									●		●	●	●	●		●				
	雷注意報	○	○	○	○	○	○	○	○	○	○	○	○	○	○	○	○	○	○	○	○	○
	強風注意報												○	○	○	○	○	○	○	○	○	○
	波浪注意報												○	○	○		○	○			○	
2022/7/19 3:02	大雨注意報	○	●	●	●	●	●	●			○	●	○	○	○	○	○	●	○			
	雷注意報	○	○	○	○	○	○	○	○	○	○	○	○	○	○	○	○	○	○	○	○	○
	強風注意報												○	○	○	○	○	○	○	○	○	○
	波浪注意報												○	○	○		○	○			○	
2022/7/19 8:18	洪水注意報	●			●									●								
	大雨警報	土									土	土										
	大雨注意報		○	○	○	○	○	○	○	○				○	○	○	○	○	○			
	雷注意報	○	○	○	○	○	○	○	○	○	○	○	○	○	○	○	○	○	○	○	○	○
	強風注意報													○	○	○	○	○	○	○	○	○
	波浪注意報													○	○	○		○	○			○
2022/7/19 11:10	洪水注意報	○	○	●	●	○	●							○		●						
	大雨警報	土									土	土										
	大雨注意報		○	○	○	○	○	○	○	○				○	○	○	○	○	○			
	雷注意報	○	○	○	○	○	○	○	○	○	○	○	○	○	○	○	○	○	○	○	○	○
	強風注意報													○	○	○	○	○	○	○	○	○
	波浪注意報													○	○	○		○	○			○
2022/7/19 11:45	洪水注意報	○	○	○	○	○							●	○		○						
	大雨警報	土									土	土										
	大雨注意報		○	○	○	○	○	○	○	○				○	○	○	○	○	○			
	雷注意報	○	○	○	○	○	○	○	○	○	○	○	○	○	○	○	○	○	○	○	○	○
	強風注意報													解	解	解	解	解	解	解	解	解
	波浪注意報													解	解	解		解	○			○
2022/7/19 14:31	洪水注意報	○	○	○	○	○								○		○						
	大雨注意報	▼	○	○	○	○	○	○	○		▼	▼	○	○	○	○	○	○	○			
	雷注意報	○	○	○	○	○	○	○	○	○	○	○	○	○	○	○	○	○	○	○	○	○
	波浪注意報																		○			○

発表時刻	警報・注意報	松山市	伊予市	東温市	久万高原町	松前町	砥部町	新居浜市	西条市	四国中央市	今治市	上島町	八幡浜市	大洲市	西予市	内子町	伊方町	宇和島市	松野町	鬼北町	愛南町
2022/7/19 18:20	大雨注意報	○	○	○	解	○	○	解	解		○	解	○	○	解	○	解	解			
	雷注意報	解	解	解	解	解	解	解	解	解	解	解	解	解	解	解	解	○	○	○	○
	波浪注意報																	○			○
2022/7/19 20:45	大雨注意報	○	○	○		○	○				解		解	○		解					
	雷注意報																	解	解	解	解
	波浪注意報																	解	解		解
2022/7/19 22:45	大雨注意報	解	解	解		解	解						解								
2022/7/20 14:05	雷注意報												●	●	●	●	●	●	●	●	●
2022/7/20 19:09	雷注意報												解	解	解	解	解	解	解	解	解
2022/7/21 9:56	雷注意報	●	●	●	●	●	●	●	●	●	●	●	●	●	●	●	●	●	●	●	●
2022/7/22 2:41	雷注意報	解	解	解	解	解	解	解	解	解	解	解	解	解	解	解	解	解	解	解	解
2022/7/25 9:51	雷注意報	●	●	●	●	●	●	●	●	●	●	●	●	●	●	●	●	●	●	●	●
2022/7/25 20:29	雷注意報	解	解	解	解	解	解	解	解	解	解	解	解	解	解	解	解	解	解	解	解
2022/7/26 10:15	雷注意報	●	●	●	●	●	●	●	●	●	●	●	●	●	●	●	●	●	●	●	●
2022/7/26 17:45	大雨注意報														●						
	雷注意報	○	○	○	○	○	○	○	○	○	○	○	○	○	○	○	○	○	○	○	○
2022/7/26 20:20	大雨注意報														解						
	雷注意報	解	解	解	解	解	解	解	解	解	解	解	解	解	解	解	解	解	解	解	解
2022/7/27 4:31	雷注意報	●	●	●	●	●	●	●	●	●	●	●	●	●	●	●	●	●	●	●	●
2022/7/27 12:38	大雨注意報										●										
	雷注意報	○	○	○	○	○	○	○	○	○	○	○	○	○	○	○	○	○	○	○	○
	洪水注意報										●										
2022/7/27 12:52	大雨注意報	●		●							○										
	雷注意報	○	○	○	○	○	○	○	○	○	○	○	○	○	○	○	○	○	○	○	○
	洪水注意報	●		●							○										
2022/7/27 15:50	大雨注意報	解		解							解										
	雷注意報	○	○	○	○	○	○	○	○	○	○	○	○	○	○	○	○	○	○	○	○
	洪水注意報	解		解							解										
2022/7/27 21:56	雷注意報	解	解	解	解	解	解	解	解	解	解	解	解	解	解	解	解	解	解	解	解
2022/7/28 10:14	雷注意報	●	●	●	●	●	●	●	●	●	●	●	●	●	●	●	●	●	●	●	●
2022/7/28 19:54	雷注意報	解	解	解	解	解	解	解	解	解	解	解	解	解	解	解	解	解	解	解	解
2022/7/28 20:27	雷注意報							●	●	●	●	●									
2022/7/28 21:55	雷注意報							解	解	解	解	解									
2022/7/29 7:40	雷注意報	●	●	●	●	●	●	●	●	●	●	●	●	●	●	●	●	●	●	●	●
	強風注意報	●	●	●	●	●							●	●	●	●	●	●	●	●	●
	波浪注意報	●	●			●							●	●	●		●	●			●
2022/7/29 16:07	雷注意報	○	○	○	○	○	○	○	○	○	○	○	○	○	○	○	○	○	○	○	○
	強風注意報	○	○	○	○	○	○	●	●	●	●	●	○	○	○	○	○	○	○	○	○
	波浪注意報	○	○			○		●	●	●	●	○	○	○		○	○	○	○	○	○
2022/7/29 23:18	大雨注意報													●	●	●		●			●
	雷注意報	○	○	○	○	○	○	○	○	○	○	○	○	○	○	○	○	○	○	○	○
	強風注意報	○	○	○	○	○	○	○	○	○	○	○	○	○	○	○	○	○	○	○	○
	波浪注意報	○	○			○		○	○	○	○	○	○	○		○	○	○	○	○	○
2022/7/30 4:08	大雨注意報	●		●							●			○	○	○		○			○
	雷注意報	○	○	○	○	○	○	○	○	○	○	○	○	○	○	○	○	○	○	○	○
	強風注意報	解	解	解	解	解	解	解	解	解	解	解	解	解	解	解	解	解	解	解	解
	波浪注意報	解	解			解		解	解	解	解	○	○	○		○	○	○			○
2022/7/30 9:50	大雨注意報	○		○	●	○	○	○	○	○	○			○	○	○		○			○
	雷注意報	○	○	○	○	○	○	○	○	○	○	○	○	○	○	○	○	○	○	○	○
	波浪注意報												○	○		○	○	○			○
2022/7/30 16:10	大雨注意報	○		○	○	○	○	○	○	○	○			○	○	○		○			○
	雷注意報	○	○	○	○	○	○	○	○	○	○	○	○	○	○	○	○	○	○	○	○
	波浪注意報												○	○		○	○	○			○



発表時刻	警報・注意報	松山市	伊予市	東温市	久万高原町	松前町	砥部町	新居浜市	西条市	四国中央市	今治市	上島町	八幡浜市	大洲市	西予市	内子町	伊方町	宇和島市	松野町	鬼北町	愛南町	
2022/7/30 21:53	大雨注意報	○		○	○		○		○		○			○	○	○		○				○
	雷注意報	○	○	○	○	○	○	○	○	○	○	○	○	○	○	○	○	○	○	○	○	○
	波浪注意報												○		○		○	○				○
	洪水注意報																			●	●	
2022/7/31 0:26	大雨注意報	○		○	○		○		○		○			○	○	○		○	●	●		○
	雷注意報	○	○	○	○	○	○	○	○	○	○	○	○	○	○	○	○	○	○	○	○	○
	波浪注意報												○		○		○	○				○
	洪水注意報																			○	○	
2022/7/31 4:13	大雨注意報	解		解	○		解		○		解			解	解	解		○	○	○	○	○
	雷注意報	○	○	○	○	○	○	○	○	○	○	○	○	○	○	○	○	○	○	○	○	○
	波浪注意報												○		○		○	○				○
	洪水注意報																			解	解	
2022/7/31 15:55	大雨注意報				○				解									○	解	解		○
	雷注意報	○	○	○	○	○	○	○	○	○	○	○	○	○	○	○	○	○	○	○	○	○
	波浪注意報												○		○		○	○				○
2022/7/31 20:54	大雨注意報				○													○				○
	雷注意報	解	解	解	解	解	解	解	解	解	解	解	解	解	解	解	解	解	解	解	解	解
	波浪注意報												○		○		○	○				○

## 防災気象情報の発表状況 2022年7月

毎月、以下の情報の発表状況を掲載しています。

【記録的短時間大雨情報、土砂災害警戒情報、指定河川洪水予報、竜巻注意情報、潮位情報、天候情報、熱中症警戒アラート】

### 土砂災害警戒情報

愛媛県（愛媛県と松山地方気象台共同発表）\*印は新たに警戒対象となった市町村を示します。

番号	対象地域	発表日時
第1号	宇和島市*	2022年7月4日 19時25分
第2号	解除	2022年7月5日 17時35分
第1号	今治市*	2022年7月8日 22時45分
第2号	解除	2022年7月9日 05時30分
第1号	大洲市* 内子町*	2022年7月16日 09時40分
第2号	解除	2022年7月16日 13時30分

### 潮位情報

標 題	発表日時
大潮による高い潮位に関する愛媛県潮位情報 第1号	2022年7月8日 13時29分

### 熱中症警戒アラート

環境省と気象庁は、熱中症予防対策に資する効果的な情報発信として、全国を対象に運用を開始しています。

標 題	発表日時
愛媛県熱中症警戒アラート 第2号	2022年7月1日 05時00分
愛媛県熱中症警戒アラート 第1号	2022年7月1日 17時00分
愛媛県熱中症警戒アラート 第2号	2022年7月2日 05時00分
愛媛県熱中症警戒アラート 第1号	2022年7月21日 05時00分
愛媛県熱中症警戒アラート 第1号	2022年7月24日 17時00分
愛媛県熱中症警戒アラート 第2号	2022年7月25日 05時00分
愛媛県熱中症警戒アラート 第1号	2022年7月25日 17時00分
愛媛県熱中症警戒アラート 第2号	2022年7月26日 05時00分
愛媛県熱中症警戒アラート 第1号	2022年7月28日 05時00分
愛媛県熱中症警戒アラート 第1号	2022年7月28日 17時00分
愛媛県熱中症警戒アラート 第2号	2022年7月29日 05時00分
愛媛県熱中症警戒アラート 第1号	2022年7月31日 17時00分

### 気象と災害

該当事項なし。

# 気象月表

地点番号 47887 地点名 松山（愛媛県）

気象官署名 松山地方気象台 2022年7月

日付	平均気圧		気温			平均蒸気圧 hPa	相対湿度		平均雲量 10分比	日照時間 h	全天日射量 MJ/m <sup>2</sup>	降水量			最深積雪 cm	降雪深さ合計 cm	風速				天気概況		大気現象	日付		
	現地 hPa	海面 hPa	平均 °C	最高 °C	最低 °C		平均 %	最小 %				mm	1時間 mm	10分 mm			平均 m/s	最大 m/s	風向 16方位	最大瞬間 m/s	風向 16方位	昼 06:00~18:00			夜 18:00~06:00	
																	最大瞬間	最大瞬間								
1	1011.6	1015.5	28.4	32.9	24.1	27.2	71	60	13.3	29.04	—	—	—	—	—	2.5	4.3	SW	6.9	WSW	晴	晴	●	1		
2	1009.7	1013.6	28.8	33.8	23.8	27.8	71	51	10.9	27.06	0.0	0.0	0.0	—	—	2.4	5.8	SE	10.6	SSE	晴後時々曇	曇時々雨一時晴	●	2		
3	1007.5	1011.4	28.2	31.3	26.6	29.5	77	67	0.6	14.57	0.0	0.0	0.0	—	—	1.9	3.9	NW	6.4	WNW	曇時々雨	曇時々雨	●	3		
4	1004.8	1008.7	26.3	28.7	24.5	30.9	90	81	0.0	9.96	12.5	4.0	2.5	—	—	1.4	3.0	WNW	4.1	WNW	雨後時々曇	曇時々雨	●	4		
5	1001.6	1005.5	27.0	31.0	24.6	30.7	87	69	1.3	14.42	2.0	1.5	0.5	—	—	1.8	3.7	NW	6.1	NW	曇時々雨	曇時々雨、雷を伴う	●	5		
6	1005.3	1009.2	27.2	30.8	24.3	31.1	87	71	6.9	22.86	17.0	15.5	6.5	—	—	2.2	4.7	SW	7.3	W	曇時々晴、雷を伴う	曇時々晴	● = K	6		
7	1005.8	1009.6	28.2	31.6	25.4	30.4	80	67	5.7	19.22	0.0	0.0	0.0	—	—	1.6	3.4	SW	5.7	NNW	曇後一時晴	曇後時々雨、雷を伴う	●	7		
8	1002.3	1006.2	27.7	32.6	25.0	30.3	82	61	0.5	12.49	24.5	14.5	4.5	—	—	1.9	4.9	WSW	7.8	WSW	曇時々雨	雨時々曇、雷を伴う	● K	8		
9	997.7	1001.6	27.7	31.8	24.1	29.9	81	64	9.2	24.88	1.0	1.0	0.5	—	—	2.0	4.2	WSW	6.5	NNW	曇一時雨後晴	晴後曇一時雨	● K	9		
10	1001.2	1005.1	28.1	30.8	26.0	30.7	81	70	4.6	19.25	0.0	0.0	0.0	—	—	2.0	4.2	SW	7.2	W	曇時々晴	曇時々晴	● =	10		
11	1003.4	1007.2	28.4	32.4	25.1	29.9	78	59	6.5	21.90	—	—	—	—	—	2.0	4.7	NNW	7.7	W	曇時々晴	曇後一時雨	● =	11		
12	1003.4	1007.2	28.2	31.3	26.7	29.9	78	65	4.0	19.10	0.0	0.0	0.0	—	—	2.2	4.6	SW	7.5	WSW	曇一時雨後一時晴	曇後時々晴	● ∞	12		
13	1002.3	1006.1	27.2	31.4	23.2	24.8	69	53	10.4	26.59	—	—	—	—	—	2.2	4.7	WSW	8.3	WSW	晴時々曇	曇後時々雨	●	13		
14	998.6	1002.5	26.5	30.7	24.0	28.8	84	66	0.4	9.36	37.5	32.0	11.5	—	—	1.8	5.0	NNW	9.0	W	曇時々雨、雷を伴う	曇時々大雨、雷を伴う	● = K	14		
15	997.2	1001.0	28.0	32.8	24.9	27.7	75	46	3.8	17.77	1.0	1.0	0.5	—	—	2.5	5.9	W	8.5	W	曇時々雨一時晴	曇時々雨、雷を伴う	● = ∞	15		
16	995.4	999.3	24.6	27.0	23.0	28.6	93	78	2.2	7.03	33.5	12.5	6.0	—	—	1.3	2.7	S	5.2	WSW	雨時々曇一時晴、雷を伴う	曇時々晴	● K	16		
17	998.4	1002.2	26.6	30.3	23.2	26.5	77	61	7.6	21.12	—	—	—	—	—	2.3	5.2	WSW	9.1	SW	曇時々晴	曇	●	17		
18	1000.3	1004.2	27.5	31.5	24.2	27.0	74	57	3.1	15.87	6.5	5.5	2.0	—	—	2.0	3.3	NE	5.3	WNW	曇一時晴	大雨時々曇	●	18		
19	1000.2	1004.1	26.7	29.2	25.4	32.7	94	81	0.1	2.99	78.5	13.5	3.5	—	—	1.8	4.0	SSW	8.8	SE	大雨後時々曇、雷を伴う	曇一時雨	● K	19		
20	1003.4	1007.3	28.4	33.0	24.8	26.9	71	46	11.4	25.93	—	—	—	—	—	2.0	3.8	SW	7.1	SSW	晴時々曇	曇	●	20		
21	1000.8	1004.7	30.1	35.9	25.3	29.7	70	54	6.2	20.49	0.0	0.0	0.0	—	—	2.7	6.0	SW	10.6	SSE	曇時々晴	曇一時雨	● =	21		
22	1000.9	1004.8	26.6	29.6	23.7	27.0	78	66	2.4	14.92	1.0	1.0	0.5	—	—	3.2	6.2	WSW	10.6	WSW	曇後晴一時雨	曇時々晴一時雨	●	22		
23	1002.7	1006.6	26.3	31.3	22.8	24.4	72	50	9.2	21.87	—	—	—	—	—	2.2	4.6	WNW	8.0	W	晴時々曇	曇時々晴	●	23		
24	1002.9	1006.8	27.7	33.0	23.0	25.9	70	55	8.8	24.47	—	—	—	—	—	2.1	4.6	NW	7.7	NW	晴時々曇	晴時々曇	●	24		
25	1005.4	1009.3	28.5	32.8	25.2	28.6	74	60	9.1	23.70	0.0	0.0	0.0	—	—	2.3	4.2	NNW	6.6	NNW	晴時々曇一時雨	晴時々曇一時雨	●	25		
26	1005.5	1009.4	29.3	33.1	25.5	31.7	78	66	11.2	25.94	0.0	0.0	0.0	—	—	2.0	4.6	WNW	7.1	WNW	晴一時曇、雷を伴う	晴時々曇、雷を伴う	● K	26		
27	1006.4	1010.3	28.1	33.1	25.9	32.0	85	65	6.2	14.57	18.5	18.5	10.0	—	—	2.0	5.5	NE	9.3	E	晴後曇一時雨、雷を伴う	曇一時雨後晴	● = K ∞	27		
28	1008.3	1012.2	29.2	33.9	25.2	31.5	78	62	9.4	23.97	—	—	—	—	—	2.1	4.0	WNW	7.0	W	晴一時曇、雷を伴う	晴後一時曇	● K	28		
29	1008.7	1012.6	30.5	35.8	25.8	29.1	68	49	8.2	21.87	—	—	—	—	—	2.2	5.0	ESE	8.5	ESE	晴	曇一時晴後一時雨	●	29		
30	1007.8	1011.7	27.3	29.6	25.6	31.5	87	65	0.2	5.88	15.0	4.5	1.5	—	—	1.7	3.3	NNE	5.6	NE	雨時々曇	曇時々雨	●	30		
31	1008.3	1012.2	28.6	34.2	24.7	31.1	81	58	3.8	15.81	7.0	3.5	2.0	—	—	2.1	4.8	SSE	8.6	SSE	雨後曇一時晴	晴時々曇	●	31		
上旬	1004.8	1008.6	27.8	31.5	24.8	29.9	81		53.0	19.4	57.0					2.0	4.0	4.7	2.6	6.7	25.1	月最大24時間降水量				
中旬	1000.3	1004.1	27.2	31.0	24.5	28.3	79		49.5	16.8	157.0					—	2.0	6.6	(北)	7.8	mm		期間	最低海面気圧		
下旬	1005.2	1009.1	28.4	32.9	24.8	29.3	76		74.7	19.4	41.5					—	2.2	5.9	(西)風向別頻度%(東)	2.6	85.0		18日22時	hPa	起日	
月	1003.5	1007.4	27.8	31.8	24.7	29.2	79		177.2	18.6	255.5					—	2.1	8.2	(南)(0.0)	3.6	起日		19	997.8	16	
平年	1004.4	1008.3	27.1	31.2	23.8	25.6	72		7.3@	189.0	18.2	223.5				—	2.0	9.0	4.0	3.2	2.7	3.2	可照時間	h	日照率	40%

階級別	気温 °C						日降水量 mm					日最深積雪 cm					日最大風速 m/s		日平均雲量		日数	不照	大気現象			現象	平年					
	最高 <0	平均 <0	最低 <0	最高 ≥25	平均 ≥25	最低 ≥25	最高 ≥30	最高 ≥35	≥0.0	≥0.5	≥1.0	≥10	≥30	≥0	≥10	≥20	≥50	≥100	≥10	≥15			≥30	<1.5	≥8.5			雪	霧	雷		
日数	0	0	0	31	30	14	26	2	22	14	14	8	3	0	0	0	0	0	0	0	0	0	0	1	0	0	9					
平年	0.0	0.0	0.0	30.2	25.3	8.8	21.3	1.3	17.1	10.9	9.5	5.4	2.5	0.0@	0.0	0.0	0.0	0.0	0.1	0.0	0.0	1.6@	14.6@	3.3	0.0	0.2@	2.6@	霜	初	12/7	終	3/19@



# 地域気象観測月報(集計値)

愛媛県(73)

2022年7月

1/1頁

観測所名	大三島	今治	西条	新居浜	四国中央	松山	松山南吉田	長浜	久万	大洲	瀬戸	宇和	宇和島	近永	御荘
平均	25.8	26.7	27.3	26.9	27.1	27.8	26.3	25.7	24.6	27.4	25.5	26.5	27.2	26.0	26.8
平年差	+0.5	+0.5	+0.7	//	+0.2	+0.7	+0.3	+0.3	+0.6	+0.7	+0.7	+0.7	+0.4	+0.2	+0.3
最高	35.8	34.2	34.4	35.2	35.1	35.9	35.5	35.5	35.9	36.5	32.3	35.8	35.1	34.6	34.6
起日	1	1	1	1	29	21	29	21	1	2	28	28	21	21	12
最低	19.6	21.4	21.8	21.2	21.7	22.8	22.1	21.8	18.4	20.7	21.6	19.8	22.5	20.3	20.6
起日	23	24	17	24	24	23	16	16	24	24	16	24	24	2	1
最高平均	30.9	30.9	31.2	31.4	31.3	31.8	29.7	28.8	30.1	32.8	28.9	31.8	31.5	30.9	31.2
最高平年差	+0.9	+0.2	+0.4	//	+0.3	+0.6	+0.2	-0.1	+0.6	+0.6	+1.0	+1.1	+0.5	0.0	+0.4
最低平均	22.2	23.4	24.0	23.5	23.7	24.7	23.6	23.5	20.9	23.7	23.4	22.8	24.1	22.7	23.4
最低平年差	+0.2	+0.7	+0.8	//	+0.2	+0.9	+0.5	+0.8	+1.0	+1.0	+0.7	+0.7	+0.7	+0.7	+0.3
積算気温	801	827	847	834	840	862	815	798	763	848	792	822	845	807	831
平均0°C未満日数	0	0	0	0	0	0	0	0	0	0	0	0	0	0	0
平均25°C以上日数	25	28	29	28	28	30	30	23	13	30	23	28	30	26	30
最高0°C未満日数	0	0	0	0	0	0	0	0	0	0	0	0	0	0	0
最高25°C以上日数	31	31	31	31	31	31	31	30	31	31	30	31	31	31	31
最高30°C以上日数	22	25	23	24	25	26	10	6	19	27	9	24	26	21	25
最高35°C以上日数	2	0	0	1	1	2	1	1	1	5	0	2	1	0	0
最低0°C未満日数	0	0	0	0	0	0	0	0	0	0	0	0	0	0	0
最低25°C以上日数	0	3	9	2	1	14	3	1	0	3	0	0	8	0	2
平均蒸気圧						29.2							29.3		
平均相対湿度						79							82		
最小相対湿度						46							50		
日照															
月計	185.9	171.2	149.3	116.6	141.0	177.2		177.4	122.4	162.9	181.9	165.1	178.6	155.4	186.1
平年比	92	85	84	//	85	94		86	78	93	93	88	92	89	96
0.1時間未満日数	0	3	6	3	5	1		3	6	4	2	3	2	4	4
平均風速	1.5	1.9	2.0	1.2	1.4	2.1	2.6	2.7	1.4	1.3	4.0	1.8	2.2	1.2	1.8
最大風速	6.7	8.1	7.6	6.7	7.0	6.2	8.9	9.0	5.2	6.6	15.8	6.5	8.9	5.1	7.3
最大風速風向	WSW	SW	SW	WSW	SSE	WSW	ESE	NE	SE	WSW	S	ESE	NW	WNW	W
起日	19	19	19	22	18	22	29	8	31	24	31	31	16	22	23
最大瞬間風速	15.1	15.5	13.2	13.2	15.2	10.6	12.3	14.7	11.1	12.9	25.2	12.4	15.1	10.9	16.3
最大瞬間風速風向	SW	SW	SSW	ENE	SSE	WSW	SE	SSE	SE	SW	S	ESE	NNE	SE	SSW
起日	19	19	19	29	18	22	29	18	2	31	31	29	29	29	30
最多風向	WSW)	WNW	SSW)	ENE	E	NE	N	S	NNW	WSW	S	SE	WNW	ESE	E
10m/s以上日数	0	0	0	0	0	0	0	0	0	0	8	0	0	0	0
15m/s以上日数	0	0	0	0	0	0	0	0	0	0	1	0	0	0	0
20m/s以上日数	0	0	0	0	0	0	0	0	0	0	0	0	0	0	0
30m/s以上日数	0	0	0	0	0	0	0	0	0	0	0	0	0	0	0
降水量															
月計	180.5	236.5	241.0	174.0	131.5	255.5	202.0	218.5	243.5	307.0	274.0	264.0	303.0	354.5	474.0
平年比	93	123	130	//	66	114	89	105	85	131	125	93	124	113	191
最大日降水量	53.5	108.0	73.0	46.0	37.5	78.5	69.5	92.0	96.5	105.5	70.0	67.0	95.5	148.0	225.0
起日	8	8	8	19	19	19	19	19	19	16	19	19	4	4	4
最大1時間降水量	27.0	46.0	28.5	17.0	12.0	32.0	26.5	21.0	15.0	52.0	34.0	17.0	20.5	23.0	55.0
起日 時分	8 20:55	8 23:09	8 21:07	14 08:33	19 03:16	14 20:52	14 20:49	19 02:06	19 11:24	16 08:44	16 08:35	16 10:16	5 10:22	4 16:30	4 08:36
最大10分間降水量	13.0	12.5	10.0	7.5	5.5	11.5	12.0	9.0	5.0	10.5	15.0	11.5	8.5	7.5	13.0
起日 時分	8 20:12	8 22:58	6 03:10	14 07:50	19 02:39	14 20:52	14 20:36	27 15:07	19 11:22	16 08:07	16 08:35	16 09:28	5 14:19	4 16:16	4 08:05
1mm以上日数	12	13	11	13	12	14	13	13	15	14	13	12	14	16	15
10mm以上日数	4	5	7	6	5	8	6	5	7	6	6	8	6	8	8
30mm以上日数	3	2	3	1	1	3	2	2	1	2	5	3	3	4	3
50mm以上日数	1	1	1	0	0	1	1	1	1	2	2	2	2	1	2
70mm以上日数	0	1	1	0	0	1	1	1	1	1	1	0	1	1	1
100mm以上日数	0	1	0	0	0	0	0	0	0	1	0	0	0	1	1

# 地域雨量観測月報(集計値)

愛媛県(73)      2022年7月  
1/1頁

観測所名	玉川	富郷	上林	成就社	中山	獅子越峠	八幡浜								
月計	243.0	201.0	217.5	363.5	187.5	409.0	285.0								
平年比	119	65	83	89	72	108	124								
最大日降水量	103.0	50.5	93.0	84.0	92.0	99.5	72.0								
起日	8	19	19	19	19	19	16								
最大1時間降水量	37.0	14.5	20.5	22.0	16.5	48.5	32.5								
起日 時分	8 20:17	14 08:53	19 02:58	6 03:35	19 11:10	26 18:09	16 08:25								
最大10分間降水量	15.0	6.0	12.0	13.0	6.0	13.0	16.5								
起日 時分	8 19:48	14 08:08	19 02:47	6 03:17	14 20:41	26 17:49	14 21:36								
1mm以上日数	14	13	10	19	13	15	14								
10mm以上日数	5	8	7	9	6	8	6								
30mm以上日数	2	2	1	5	1	5	3								
50mm以上日数	1	1	1	1	1	4	2								
70mm以上日数	1	0	1	1	1	2	1								
100mm以上日数	1	0	0	0	0	0	0								

観測所名															
月計															
平年比															
最大日降水量															
起日															
最大1時間降水量															
起日 時分															
最大10分間降水量															
起日 時分															
1mm以上日数															
10mm以上日数															
30mm以上日数															
50mm以上日数															
70mm以上日数															
100mm以上日数															

観測所名															
月計															
平年比															
最大日降水量															
起日															
最大1時間降水量															
起日 時分															
最大10分間降水量															
起日 時分															
1mm以上日数															
10mm以上日数															
30mm以上日数															
50mm以上日数															
70mm以上日数															
100mm以上日数															

## 観測値の極値更新について

7月として観測史上1位の値を更新しました。

日最大10分間降水量 [単位] mm

地点名	フリガナ	統計開始	1位	2位
瀬戸	セト	2009/7	15.0 2022/7/16	15.0 2022/7/14

日最大1時間降水量 [単位] mm

地点名	フリガナ	統計開始	1位	2位
大洲	オオス	1976/7	52.0 2022/7/16	52 2007/7/20

日降水量 [単位] mm

地点名	フリガナ	統計開始	1位	2位
御荘	ミショウ	1976/7	225.0 2022/7/4	184.0 2021/7/18

日最高気温の高い方から [単位] °C

地点名	フリガナ	統計開始	1位	2位
長浜	ナガハマ	1978/7	35.5 2022/7/21	35.5 2013/7/12
久万	クマ	1978/7	35.9 2022/7/1	35.1 1994/7/16

## 愛媛県の気象に関する問い合わせ

〒790 - 0873 松山市北持田町102

松山地方気象台

TEL : 089-933-3610