

愛媛県の気象

2023年4月

目次

● 資料の解説	1
● 観測所配置図及び観測所毎の観測種目	2
● 気象概況	3～5
● 気象経過図	6～9
● 特別警報・警報・注意報発表状況	10～13
● 防災気象情報の発表状況	14
● 気象月表（松山地方気象台、宇和島特別地域気象観測所）	15～16
● 地域気象観測月報	17
● 地域雨量観測月報	18
● 観測値の極値更新について	19

警報・注意報及び気象情報発表状況以外は後日修正する場合があります。
最新のデータはインターネットの気象庁ホームページをご覧ください。

<https://www.jma.go.jp/jma/index.html>



松山地方気象台

資料の解説

気象官署(松山)及び特別地域気象観測所(宇和島)の気象月表

要素		単位	観測時刻	日別値の求め方等	
気圧		0.1hPa	毎正時	24回の平均	
気温	平均	0.1	毎正時	24回の平均	
	最高	0.1	0～24時	任意時刻の最高値	
	最低	0.1	0～24時	任意時刻の最低値	
相対湿度	平均	1%	毎正時	24回の平均	
	最小	1%	0～24時	任意時刻の最小値	
蒸気圧		0.1hPa	毎正時	24回の平均	
風速	平均		0.1m/s	毎10分	144回の平均
	最大	風速	0.1m/s	0～24時	任意時刻の10分間平均風速の最大値
		風向	16方位	0～24時	最大風速の風向
	最大瞬間	風速	0.1m/s	0～24時	任意時刻の瞬間風速の最大値
		風向	16方位	0～24時	最大瞬間風速の風向
日照時間		0.1h	0～24時	1日の合計	
全天日射量(松山のみ)		0.01MJ/m ²	0～24時	1日の合計	
降水量	日	0.5mm	0～24時	1日の合計(0.5mm未満は0.0mm、無降水は-)	
	最大1時間	0.5mm	0～24時	任意時刻の1時間降水量の最大値	
	最大10分間	0.5mm	0～24時	任意時刻の10分間降水量の最大値	
降雪の深さ合計(松山のみ)		1cm	毎正時	24回の合計	
最深積雪(松山のみ)		1cm	毎正時	24回の最深値	
日照率		1%	0～24時	日照時間の可照時間に対する百分率	
天気概況(松山のみ)			6時～18時 18時～翌日6時		
大気現象 (使用する記号)		●雨 ×雪 ※みぞれ ≡霧 =もや ∞煙霧 ⚡雷電			

地域気象観測月報等

極値が2つ以上ある場合、起日・起時は新しい方をとります。

要素		単位	観測時刻	日別値の求め方等	
気温	平均	0.1	毎正時	24回の平均	
	最高	0.1	0～24時	任意時刻の最高値	
	最低	0.1	0～24時	任意時刻の最低値	
相対湿度	平均	1%	毎正時	24回の平均	
	最小	1%	0～24時	任意時刻の最小値	
蒸気圧		0.1hPa	毎正時	24回の平均	
風速	平均		0.1m/s	毎10分	144回の平均
	最大	風速	0.1m/s	0～24時	任意時刻の10分間平均風速の最大値
		風向	16方位	0～24時	最大風速の風向
	最大瞬間	風速	0.1m/s	0～24時	任意時刻の瞬間風速の最大値
		風向	16方位	0～24時	最大瞬間風速の風向
最多風向		16方位	毎正時	24回のうちで最も多く現れた風向	
日照時間		0.1h	0～24時	1日の合計	
降水量	日	0.5mm	0～24時	1日の合計(0.5mm未満および無降水は0.0)	
	最大	日	0.5mm	0～24時	日降水量の月最大値
		1時間	0.5mm	0～24時	任意時刻の1時間降水量の最大値
		10分	0.5mm	0～24時	任意時刻の10分間降水量の最大値

記号の説明

- : 現象なし
-) : 準正常値(対象となる資料が一部欠けているが、資料数80%以上を満たす値)
-] : 資料不足値(対象となる資料が80%未満の値)
- × : 欠測(期間内の観測結果が得られない場合、または明らかに誤差が大きく間違いであると確定できる場合)
- # : 疑問値(値がかなり疑わしいため値を表示しない)
- // : 平年値なし(統計期間が短く平年値が算出できない)
- @ : 観測所の廃止や観測の終了により統計を終了した場合、または統計を切断したため統計年数が足りない場合に、統計の終了または切断前までの値で求めた平年値(参考値)。

注

松山・宇和島及び地域気象(雨量)観測所の平年値は1991～2020年(30年間)の平均値です。
 ただし、瀬戸は1997～2020年(24年間)、松山南吉田は2003～2020年(18年間)の平均値です。
 毎正時は01時・02時・・・23時・24時の24回、毎10分は00時10分・00時20分・・・23時50分・24時の144回です。
 表やグラフの記号の説明

- 値): 準正常値(対象となる資料が一部欠けているが、資料数80%以上を満たす値)
- 値]: 資料不足値(対象となる資料が80%未満の値)
- × : 欠測(期間内の観測結果が得られない場合、または明らかに誤差が大きく間違いであると確定できる場合)
- // : 平年値がないため統計なし

観測値には機器の保守点検や障害による欠測を含む場合があります。
 観測値は全て速報値であり、後日修正する場合があります。

観測所配置図及び観測所毎の観測種目

令和5年4月20日現在



観測所名	観測種目										
	気温	風向 風速	日照時間 ※	降水量	相対湿度	積雪	気圧	全天 日射量	自動観測		
									視程	大気 現象	天気
大三島	○	○	●	○							
玉川				○							
今治	○	○	●	○	○						
西条	○	○	●	○	○						
新居浜	○	○	●	○	○						
四国中央	○	○	●	○	○						
富郷				○							
松山	○	○	○	○	○	○	○	○	○	○	○
松山南吉田	○	○		○							
上林				○							
成就社				○							
長浜	○	○	●	○							
中山				○							
久万	○	○	●	○							
大洲	○	○	●	○							
獅子越峠				○							
瀬戸	○	○	●	○	○						
八幡浜				○							
宇和	○	○	●	○							
宇和島	○	○	○	○	○		○		○	○	○
近永	○	○	●	○							
御荘	○	○	●	○							

※日照時間の●は推計気象分布からの推計値

4月の気象概況

天気は数日の周期で変わったが、低気圧や前線の影響で大雨となった日があった。

気温は高くなった所が多く、かなり高くなった所もあった。降水量はかなり多くなった所が多くあった。日照時間は概ね平年並みとなった。

4月の平均気温・降水量・日照時間

観測所	平均気温(°C)				降水量(mm)				日照時間(h)			
	本年	平年	平年差	階級区分	本年	平年	平年比(%)	階級区分	本年	平年	平年比(%)	階級区分
大三島	13.5	13.1	+0.4	平年並	195.0	98.0	199	かなり多い	204.0	200.2	102	平年並
玉川					181.0	110.3	164	かなり多い				
今治	14.3	13.7	+0.6	高い	144.0	97.0	148	多い	205.5	198.8	103	平年並
西条	14.3	14.0	+0.3	平年並	142.5	103.3	138	多い	196.2	185.6	106	平年並
新居浜	14.3	//	//	//	146.5	//	//	//	195.8	//	//	//
四国中央	14.6	14.4	+0.2	平年並	162.0	89.2	182	かなり多い	186.7	184.5	101	平年並
富郷					201.5	125.7	160	かなり多い				
松山	15.9	14.8	+1.1	高い	228.0	107.3	212	かなり多い	199.7	190.8	105	平年並
松山南吉田	15.3	14.3	+1.0	かなり高い	195.0	96.3	202	かなり多い				
上林					215.0	118.2	182	かなり多い				
成就社					327.5	188.2	174	かなり多い				
長浜	14.8	13.6	+1.2	かなり高い	178.5	107.1	167	かなり多い	198.4	196.1	101	平年並
中山					259.0	125.5	206	かなり多い				
久万	12.3	11.4	+0.9	高い	211.0	131.0	161	かなり多い	193.0	181.2	107	平年並
大洲	15.4	14.2	+1.2	高い	235.5	127.5	185	かなり多い	187.6	179.4	105	平年並
獅子越峠					298.5	152.2	196	かなり多い				
瀬戸	14.8	13.9	+0.9	高い	193.0	118.2	163	かなり多い	204.4	202.0	101	平年並
八幡浜					296.0	123.1	240	かなり多い				
宇和	14.7	13.5	+1.2	高い	388.5	152.1	255	かなり多い	181.1	186.7	97	平年並
宇和島	16.3	15.3	+1.0	高い	229.5	116.7	197	かなり多い	182.8	187.7	97	平年並
近永	14.6	14.0	+0.6	平年並	263.5	148.3	178	かなり多い	175.7	184.3	95	平年並
御荘	16.3	15.4	+0.9	高い	287.0	151.5	189	かなり多い	176.4	195.5	90	少ない

上旬) 高気圧に覆われて晴れる日が多かったが、期間の中頃は前線や温かく湿った空気の影響を受けて大雨となった日もあった。

4月上旬の平均気温・降水量・日照時間

観測所	平均気温(°C)				降水量(mm)				日照時間(h)			
	本年	平年	平年差	階級区分	本年	平年	平年比(%)	階級区分	本年	平年	平年比(%)	階級区分
大三島	12.9	11.5	+1.4	高い	57.0	31.7	180	多い	75.6	65.6	115	平年並
玉川					42.0	38.5	109	平年並				
今治	13.8	12.0	+1.8	かなり高い	34.5	33.8	102	多い	77.1	63.6	121	平年並
西条	13.7	12.2	+1.5	高い	31.5	37.5	84	平年並	73.2	59.3	123	多い
新居浜	13.8	//	//	//	27.5	//	//	//	74.2	//	//	//
四国中央	14.2	12.7	+1.5	高い	42.0	30.3	139	多い	73.0	59.2	123	多い
富郷					60.5	44.0	138	多い				
松山	15.5	13.2	+2.3	かなり高い	71.5	36.6	195	多い	76.9	61.1	126	多い
松山南吉田	14.9	12.9	+2.0	かなり高い	52.5	32.0	164	多い				
上林					62.0	38.9	159	多い				
成就社					113.5	64.3	177	多い				
長浜	14.2	12.1	+2.1	かなり高い	62.5	36.8	170	多い	70.5	62.1	114	平年並
中山					101.5	42.1	241	かなり多い				
久万	11.3	9.6	+1.7	高い	71.5	48.0	149	多い	69.8	57.5	121	平年並
大洲	14.4	12.6	+1.8	高い	89.5	43.8	204	多い	70.3	57.2	123	多い
獅子越峠					109.0	52.5	208	多い				
瀬戸	14.3	12.6	+1.7	かなり高い	70.5	44.0	160	多い	74.5	64.7	115	平年並
八幡浜					115.0	42.1	273	かなり多い				
宇和	13.5	11.9	+1.6	高い	183.5	50.1	366	かなり多い	64.2	59.8	107	平年並
宇和島	15.4	13.9	+1.5	高い	97.5	37.9	257	かなり多い	66.4	60.4	110	平年並
近永	13.6	12.5	+1.1	高い	100.5	45.8	219	かなり多い	62.4	58.6	106	平年並
御荘	15.5	14.1	+1.4	高い	125.0	45.7	274	かなり多い	69.6	63.7	109	平年並

中旬) 高気圧と前線や湿った空気などの影響が交互に現れ、天気は短い周期で変化した。

4 月中旬の平均気温・降水量・日照時間

観測所	平均気温(°C)				降水量(mm)				日照時間(h)			
	本年	平年	平年差	階級区分	本年	平年	平年比(%)	階級区分	本年	平年	平年比(%)	階級区分
大三島	13.9	13.2	+0.7	高い	59.5	35.1	170	多い	66.3	66.1	100	平年並
玉川					61.0	38.0	161	多い				
今治	14.4	13.8	+0.6	平年並	47.5	34.6	137	多い	67.5	65.6	103	平年並
西条	14.6)	14.1	+0.5	平年並	49.0	34.2	143	多い	65.5	61.4	107	平年並
新居浜	14.9)	//	//	//	60.5	//	//	//	65.1	//	//	//
四国中央	14.9	14.5	+0.4	平年並	47.0	30.9	152	多い	57.0	61.3	93	平年並
富郷					49.5	47.3	105	平年並				
松山	16.3	14.9	+1.4	高い	64.5	35.1	184	多い	62.6	63.2	99	平年並
松山南吉田	15.6	14.5	+1.1	高い	59.5	34.8	171	多い				
上林					46.0	40.5	114	平年並				
成就社					65.0	62.1	105	平年並				
長浜	15.3	13.7	+1.6	高い	34.5	33.6	103	平年並	69.5	65.0	107	平年並
中山					38.5	40.6	95	平年並				
久万	12.9	11.4	+1.5	高い	47.5	39.4	121	平年並	70.3	59.5	118	平年並
大洲	16.1	14.3	+1.8	高い	39.0	40.2	97	平年並	64.4	60.2	107	平年並
獅子越峠					45.5	49.7	92	平年並				
瀬戸	15.7	14.0	+1.7	高い	38.5	37.4	103	平年並	70.8	65.5	108	平年並
八幡浜					41.0	38.0	108	平年並				
宇和	15.6	13.5	+2.1	高い	41.5	49.1	85	平年並	64.1	62.2	103	平年並
宇和島	16.9	15.4	+1.5	高い	35.0	38.1	92	平年並	59.2	62.3	95	平年並
近永	15.3	14.0	+1.3	高い	42.0	49.8	84	平年並	59.5	61.2	97	平年並
御荘	17.1	15.4	+1.7	高い	35.0	49.7	70	少ない	58.0	64.7	90	平年並

下旬) 天気は、数日の周期で変わったが、期間の中頃と終わり頃に低気圧や前線の影響で、大雨となった日があった。

4 月下旬の平均気温・降水量・日照時間

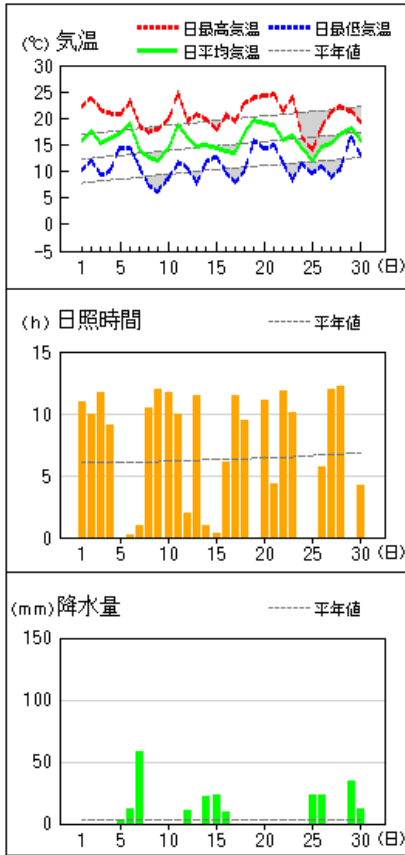
観測所	平均気温(°C)				降水量(mm)				日照時間(h)			
	本年	平年	平年差	階級区分	本年	平年	平年比(%)	階級区分	本年	平年	平年比(%)	階級区分
大三島	13.7	14.6	-0.9	低い	78.5	31.2	252	かなり多い	62.1	68.5	91	平年並
玉川					78.0	33.9	230	かなり多い				
今治	14.7	15.2	-0.5	平年並	62.0	27.8	223	かなり多い	60.9	69.5	88	少ない
西条	14.5	15.6	-1.1	低い	62.0	31.6	196	多い	57.5	65.0	88	少ない
新居浜	14.3	//	//	//	58.5	//	//	//	56.5	//	//	//
四国中央	14.7	16.0	-1.3	低い	73.0	28.4	257	かなり多い	56.7	64.0	89	少ない
富郷					91.5	35.4	258	かなり多い				
松山	15.9	16.4	-0.5	平年並	92.0	35.6	258	かなり多い	60.2	66.5	91	平年並
松山南吉田	15.5	15.6	-0.1	低い	83.0	29.5	281	かなり多い				
上林					107.0	38.7	276	かなり多い				
成就社					149.0	60.3	247	かなり多い				
長浜	14.8	15.0	-0.2	平年並	81.5	36.7	222	かなり多い	58.4	69.0	85	少ない
中山					119.0	42.8	278	かなり多い				
久万	12.8	13.1	-0.3	平年並	92.0	43.6	211	かなり多い	52.9	64.3	82	少ない
大洲	15.7	15.8	-0.1	平年並	107.0	43.5	246	かなり多い	52.9	62.1	85	少ない
獅子越峠					144.0	49.3	292	かなり多い				
瀬戸	14.6	15.1	-0.5	平年並	84.0	36.8	228	かなり多い	59.1	71.7	82	少ない
八幡浜					140.0	43.0	326	かなり多い				
宇和	15.0	15.0	0.0	平年並	163.5	52.9	309	かなり多い	52.8	64.8	81	少ない
宇和島	16.7	16.7	0.0	平年並	97.0	40.7	238	かなり多い	57.2	65.1	88	少ない
近永	15.0	15.5	-0.5	低い	121.0	52.7	230	かなり多い	53.8	64.5	83	少ない
御荘	16.3	16.7	-0.4	平年並	127.0	56.1	226	かなり多い	48.8	67.1	73	少ない

2023年4月

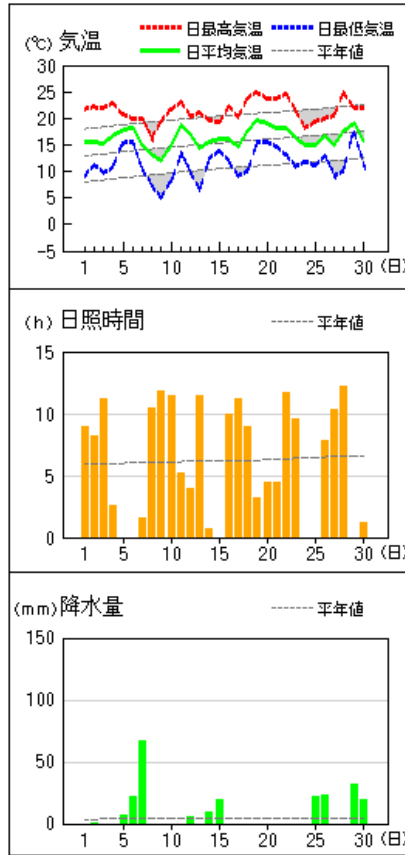
日付	気象要因	天気(松山)	
		昼(6時~18時)	夜(18時~翌6時)
1日	高気圧に覆われた。	晴後一時曇	曇
2日	高気圧に覆われた。	晴時々曇	晴時々曇
3日	高気圧に覆われた。	晴	晴
4日	高気圧に覆われた。	晴時々曇	曇
5日	前線や湿った空気の影響を受けた。	曇後時々雨	雨時々曇
6日	前線の接近で大気の状態が不安定となり大雨となった。	雨時々曇	大雨時々曇
7日	前線の通過で大気の状態が不安定となり大雨となったが、午後から高気圧に覆われた。	大雨後時々曇	曇時々晴
8日	高気圧に覆われた。	晴時々曇	晴
9日	高気圧に覆われた。	晴	晴
10日	高気圧に覆われた。	晴	晴
11日	高気圧に覆われた。	晴時々曇	曇時々晴一時雨
12日	前線や湿った空気の影響を受けた。	雨後曇時々晴	晴後一時曇
13日	高気圧に覆われた。	晴	曇時々晴
14日	低気圧の接近で大気の状態が不安定となった。	曇後時々雨	大雨
15日	南岸を通過する低気圧の影響を受けた。	雨時々曇	曇一時雨後一時晴
16日	高気圧に覆われたが上空の寒気の影響を受けた。	晴時々曇後雨、雷を伴う	雨時々曇後晴、雷を伴う
17日	高気圧に覆われた。	晴	晴
18日	前線や湿った空気の影響を受けた。	曇時々晴	晴時々曇
19日	前線や湿った空気の影響を受けた。	曇	曇後時々晴
20日	高気圧に覆われた。	晴	曇
21日	上空の寒気や湿った空気の影響を受けた。	曇後一時晴	曇後晴
22日	高気圧に覆われた。	晴	晴
23日	高気圧に覆われた。	晴時々曇	曇後一時晴
24日	湿った空気の影響を受けた。	曇後時々雨	雨時々曇一時晴
25日	低気圧や前線の影響を受けた。	雨	大雨
26日	午前中は、低気圧や前線の影響を受けたが、午後からは、高気圧に覆われた。	曇時々晴一時雨	晴
27日	高気圧に覆われた。	晴	晴後曇
28日	高気圧に覆われた。	晴	晴後曇一時雨
29日	前線や湿った空気の影響を受けた。	雨時々曇	大雨後一時曇
30日	前線や湿った空気の影響を受けた。	曇後一時晴	晴時々曇

アメダス 気象経過図：2023年04月01日-2023年04月30日

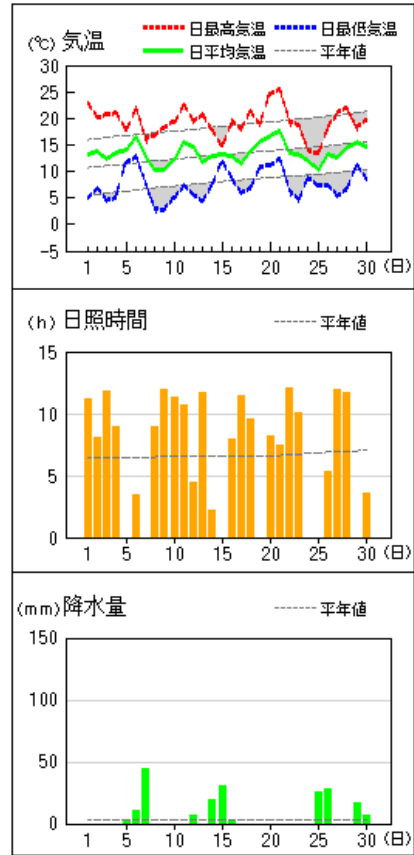
松山



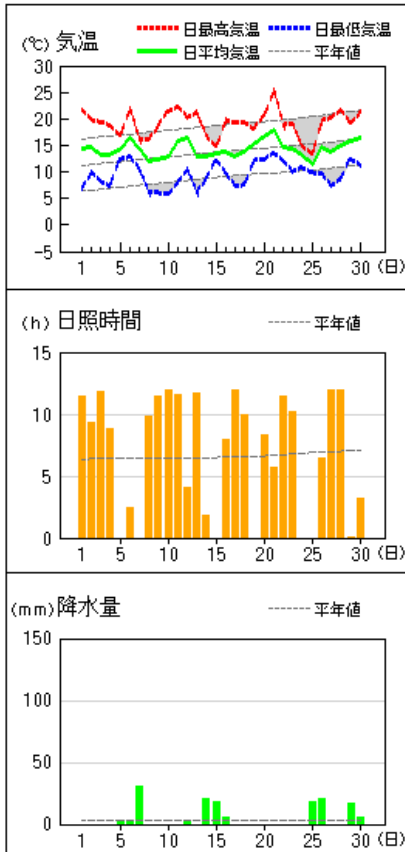
宇和島



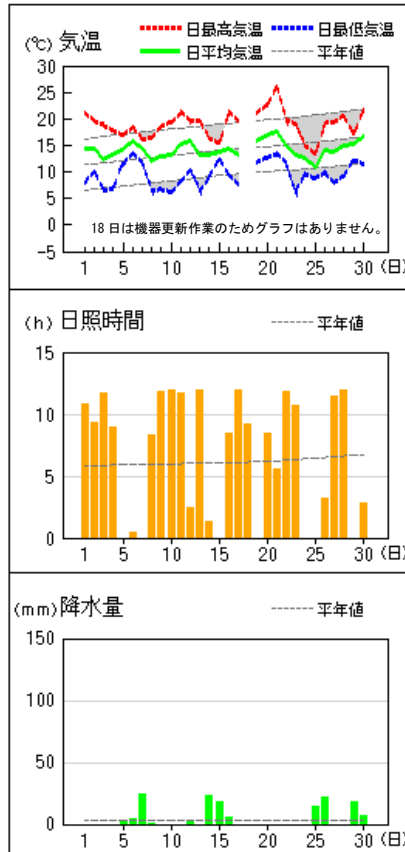
大三島



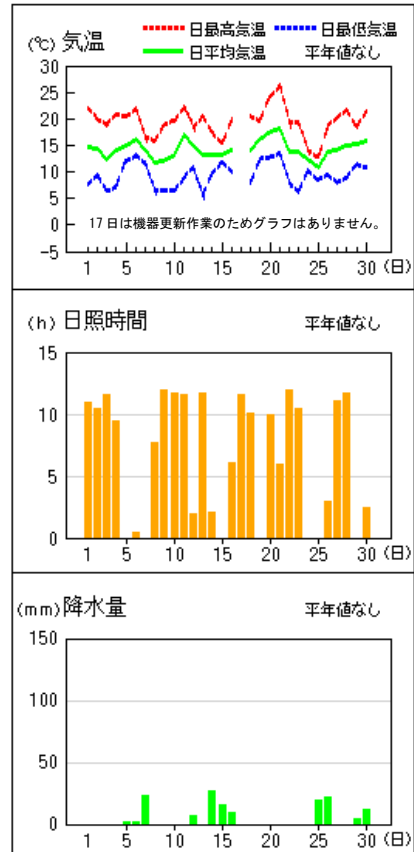
今治



西条

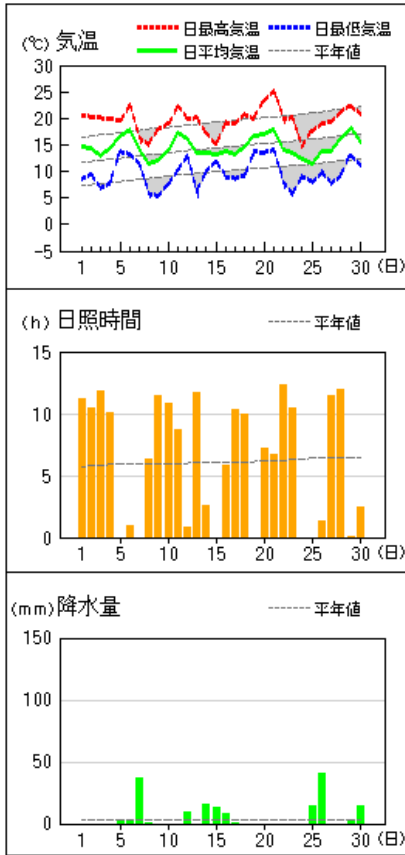


新居浜



アメダス 気象経過図：2023年04月01日-2023年04月30日

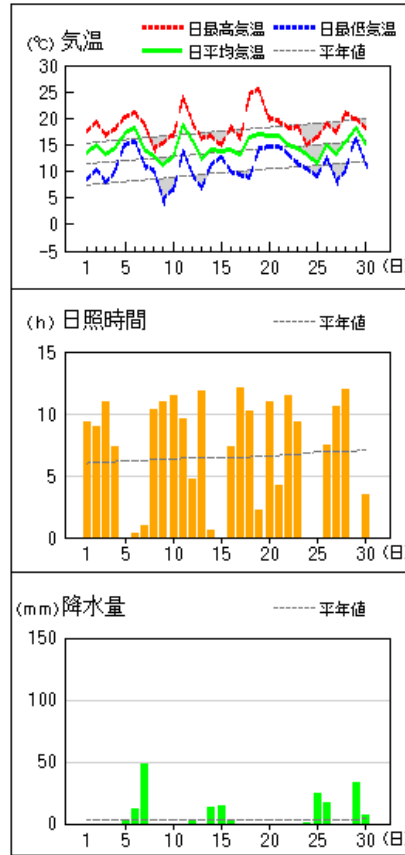
四国中央



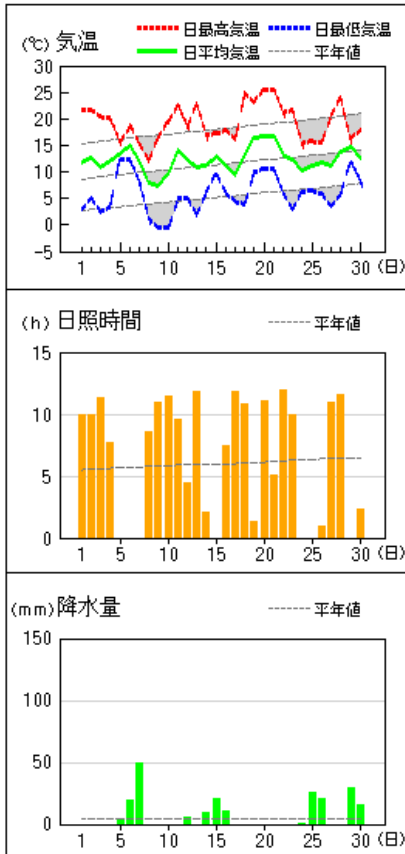
松山南吉田



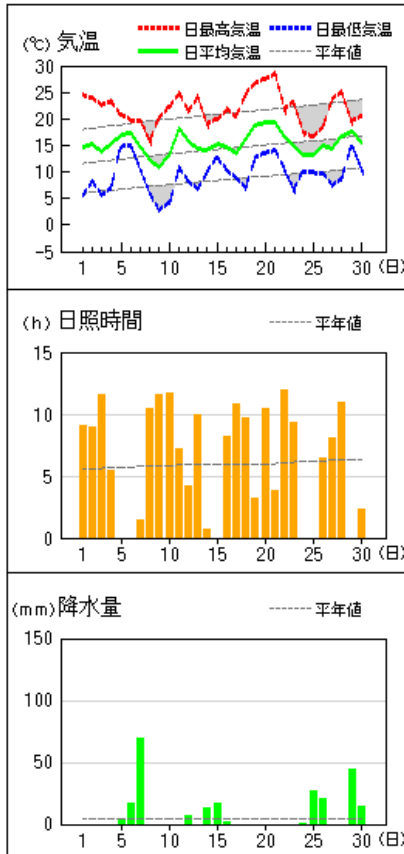
長浜



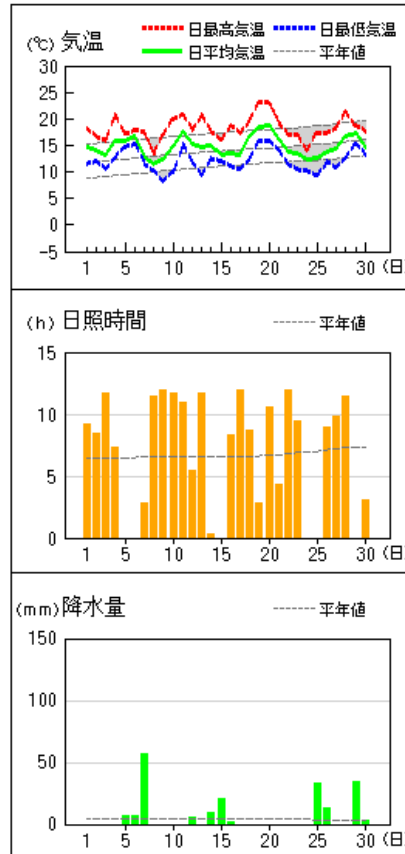
久万



大洲

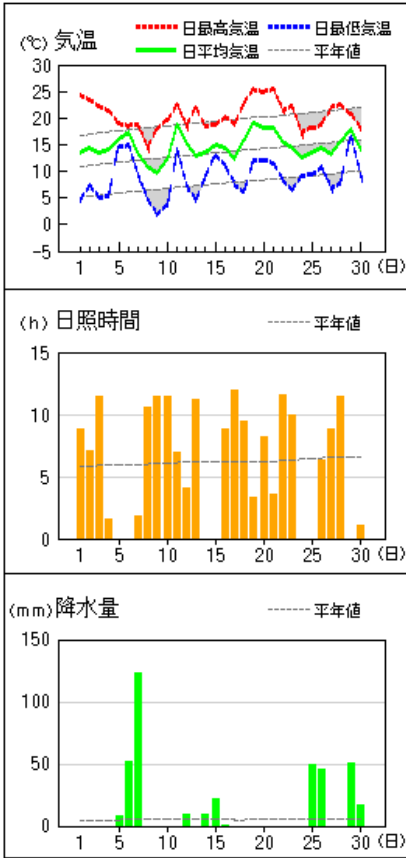


瀬戸

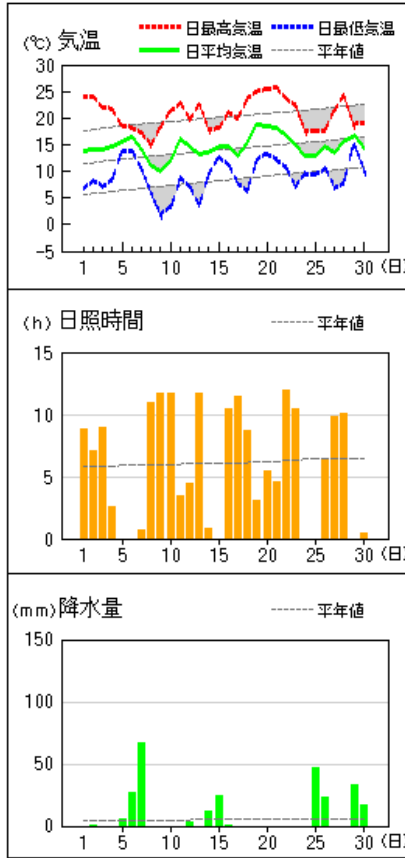


アメダス 気象経過図：2023年04月01日-2023年04月30日

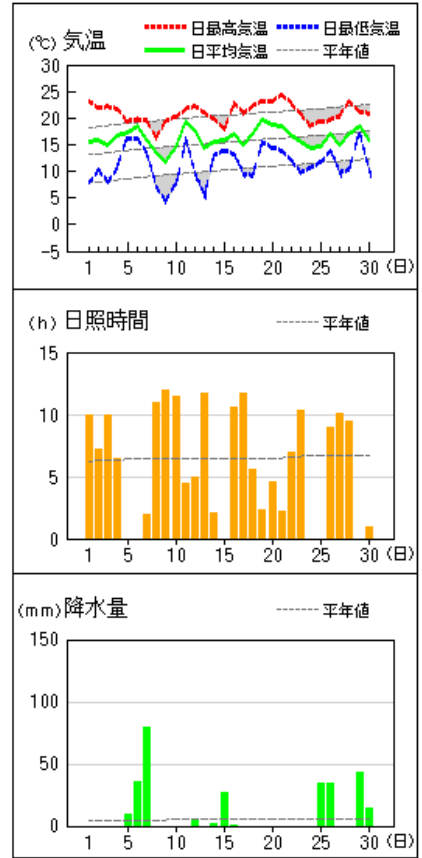
宇和



近永

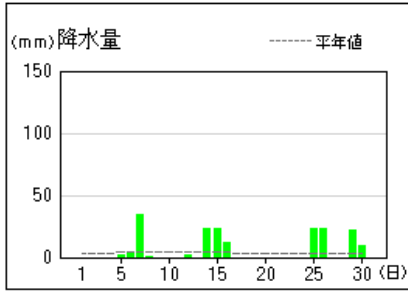


御荘

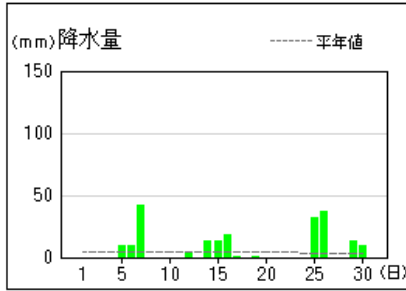


アメダス 気象経過図：2023年04月01日-2023年04月30日

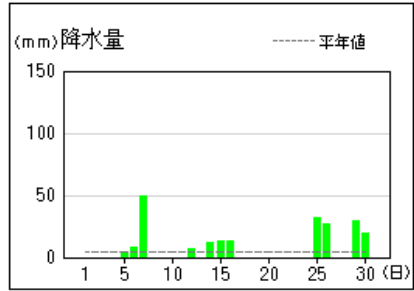
玉川



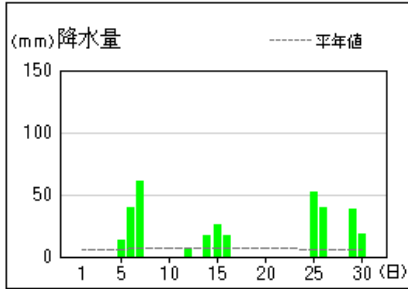
富郷



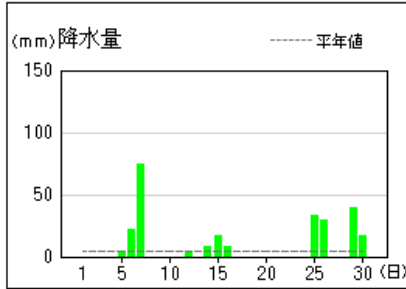
上林



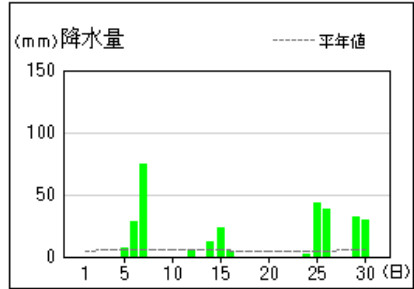
成就社



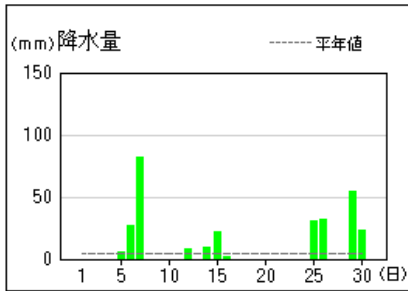
中山



獅子越峠



八幡浜



特別警報・警報・注意報発表状況 2023年4月

愛媛県(松山地方気象台発表)

●:発表 ◇:特別警報から警報 ▼:特別警報から注意報 ▼:警報から注意報 ○:継続 解:解除
 浸:浸水害 土:土砂災害 土浸:土砂災害、浸水害 斜体字:発表 下線:特別警報から警報

発表時刻	警報・注意報	松山市	伊予市	東温市	久万高原町	松前町	砥部町	新居浜市	西条市	四国中央市	今治市	上島町	八幡浜市	大洲市	西予市	内子町	伊方町	宇和島市	松野町	鬼北町	愛南町	
2023/4/1 4:05	乾燥注意報	●	●	●	●	●	●	●	●	●	●	●	●	●	●	●	●	●	●	●	●	●
2023/4/3 4:28	波浪注意報																	●				●
2023/4/4 4:04	乾燥注意報	○	○	○	○	○	○	○	○	○	○	○	○	○	○	○	○	○	○	○	○	○
	波浪注意報																	○				○
2023/4/4 20:16	乾燥注意報	○	○	○	○	○	○	○	○	○	○	○	○	○	○	○	○	○	○	○	○	○
	波浪注意報																	○				○
2023/4/5 0:43	強風注意報	解	解	解	解	解	解	解	解	解	解	解	解	解	解	解	解	解	解	解	解	
	波浪注意報												●	●	●	●	●	●	●	●	●	●
2023/4/5 4:12	強風注意報							●	●	●	●	●	○	○	○	○	○	○	○	○	○	○
	波浪注意報							●	●	●	●	●	○	○	○	○	○	○	○	○	○	○
2023/4/5 14:15	強風注意報	●	●	●	●	●	●	○	○	○	○	○	○	○	○	○	○	○	○	○	○	○
	波浪注意報	●	●			●		○	○	○	○	○	○	○	○	○	○	○	○	○	○	○
2023/4/6 6:40	雷注意報	●	●	●	●	●	●	●	●	●	●	●	●	●	●	●	●	●	●	●	●	●
	強風注意報	○	○	○	○	○	○	○	○	○	○	○	○	○	○	○	○	○	○	○	○	○
	波浪注意報	○	○			○		○	○	○	○	○	○	○	○	○	○	○	○	○	○	○
2023/4/6 16:03	大雨注意報																	●				
	雷注意報	○	○	○	○	○	○	○	○	○	○	○	○	○	○	○	○	○	○	○	○	○
	強風注意報	○	○	○	○	○	○	○	○	○	○	○	○	○	○	○	○	○	○	○	○	○
	波浪注意報	○	○			○		○	○	○	○	○	○	○	○	○	○	○	○	○	○	○
	洪水注意報																					●
2023/4/7 0:24	大雨注意報														●			○				●
	雷注意報	○	○	○	○	○	○	○	○	○	○	○	○	○	○	○	○	○	○	○	○	○
	強風注意報	解	解	解	解	解	解	解	解	解	解	解	○	○	○	○	○	○	○	○	○	○
	波浪注意報	解	解			解		解	解	解	解	解	○	○	○		○	○	○	○	○	○
	洪水注意報																					●
	2023/4/7 3:50	大雨警報																	土			
大雨注意報														●	○						●	
雷注意報		○	○	○	○	○	○	○	○	○	○	○	○	○	○	○	○	○	○	○	○	○
強風注意報													○	○	○	○	○	○	○	○	○	○
波浪注意報													○	○	○		○	○	○	○	○	○
洪水注意報																		●				○
2023/4/7 5:55	大雨警報																	土				土
	大雨注意報		●										●	○	○	●				○		
	雷注意報	○	○	○	○	○	○	○	○	○	○	○	○	○	○	○	○	○	○	○	○	○
	強風注意報												○	○	○	○	○	○	○	○	○	○
	波浪注意報												○	○	○		○	○	○	○	○	○
	洪水注意報												●	●				○				○
2023/4/7 6:46	大雨警報														土			土				土
	大雨注意報	●	○	●		●	●				●		○	○	○	○				○		
	雷注意報	○	○	○	○	○	○	○	○	○	○	○	○	○	○	○	○	○	○	○	○	○
	強風注意報												○	○	○	○	○	○	○	○	○	○
	波浪注意報												○	○	○		○	○	○	○	○	○
	洪水注意報													○	○							○
2023/4/7 10:06	大雨警報																	土				土
	大雨注意報	解	○	解		解	解				解		解	○	▼	○				○		
	雷注意報	解	解	解	解	解	解	解	解	解	解	解	解	解	解	解	解	解	解	解	解	解
	強風注意報												解	解	解	解	解	解	解	解	解	解
	波浪注意報												解	解	解		解	○				○
	洪水注意報					●								解	解			解				○

発表時刻	警報・注意報	松山市	伊予市	東温市	久万高原町	松前町	砥部町	新居浜市	西条市	四国中央市	今治市	上島町	八幡浜市	大洲市	西予市	内子町	伊方町	宇和島市	松野町	鬼北町	愛南町			
2023/4/7 14:30	大雨注意報		解											解	解	解		▼			解	▼		
	波浪注意報																		○				○	
	洪水注意報					解																	解	
2023/4/7 23:37	大雨注意報																		解				解	
	強風注意報												●	●	●	●	●	●	●	●	●	●	●	●
	波浪注意報												●	●	●		●	○					○	
2023/4/8 4:09	強風注意報												○	○	○	○	○	○	○	○	○	○	○	
	波浪注意報												○	○	○		○	○					○	
2023/4/8 9:52	強風注意報												○	○	○	○	○	○	○	○	○	○	○	
	波浪注意報												○	○	○		○	○					○	
	霜注意報	●	●	●	●		●	●	●	●	●		●	●	●	●		●	●	●				
2023/4/8 20:38	強風注意報												解	解	解	解	解	解	解	解	解	解	解	
	波浪注意報												解	解	解		解	解					解	
	霜注意報	○	○	○	○		○	○	○	○	○		○	○	○	○		○	○					
2023/4/9 4:05	乾燥注意報	●	●	●	●	●	●	●	●	●	●	●	●	●	●	●	●	●	●	●	●	●	●	
	霜注意報	○	○	○	○		○	○	○	○	○		○	○	○	○		○	○					
2023/4/9 7:19	乾燥注意報	○	○	○	○	○	○	○	○	○	○	○	○	○	○	○	○	○	○	○	○	○	○	
	霜注意報	解	解	解	解		解	解	解	解	解		解	解	解	解		解	解				解	
2023/4/9 10:02	乾燥注意報	○	○	○	○	○	○	○	○	○	○	○	○	○	○	○	○	○	○	○	○	○	○	
	霜注意報	●	●	●	●		●	●	●	●	●		●	●	●	●		●	●	●				
2023/4/10 7:30	乾燥注意報	○	○	○	○	○	○	○	○	○	○	○	○	○	○	○	○	○	○	○	○	○	○	
	霜注意報	解	解	解	解		解	解	解	解	解		解	解	解	解		解	解				解	
2023/4/11 0:19	強風注意報												●	●	●	●	●							
	波浪注意報												●	●	●		●							
	乾燥注意報	○	○	○	○	○	○	○	○	○	○	○	○	○	○	○	○	○	○	○	○	○	○	
2023/4/11 11:17	強風注意報												○	○	○	○	○							
	波浪注意報												○	○	○	○	○							
	乾燥注意報	○	○	○	○	○	○	○	○	○	○	○	○	○	○	○	○	○	○	○	○	○	○	
2023/4/11 16:29	強風注意報												○	○	○	○	○							
	波浪注意報												○	○	○	○	○							
	乾燥注意報	○	○	○	○	○	○	○	○	○	○	○	○	○	○	○	○	○	○	○	○	○	○	
2023/4/11 22:06	強風注意報												○	○	○	○	○	●	●	●	●	●	●	
	波浪注意報												○	○	○		○	●				●		
	乾燥注意報	解	解	解	解	解	解	解	解	解	解	解	解	解	解	解	解	解	解	解	解	解	解	
2023/4/12 8:04	雷注意報	●	●	●	●	●	●	●	●	●	●	●	●	●	●	●	●	●	●	●	●	●	●	
	強風注意報												○	○	○	○	○	○	○	○	○	○	○	
	波浪注意報												○	○	○		○	○					○	
2023/4/12 11:31	雷注意報	解	解	解	解	解	解	解	解	解	解	解	解	解	解	解	解	解	解	解	解	解	解	
	強風注意報												○	○	○	○	○	○	○	○	○	○	○	
	波浪注意報												○	○	○		○	○					○	
	霜注意報	●	●	●	●		●	●	●	●	●		●	●	●	●		●	●	●				
2023/4/12 16:15	強風注意報												解	解	解	解	解	解	解	解	解	解	解	
	波浪注意報												解	解	解		解	解					解	
	霜注意報	○	○	○	○		○	○	○	○	○		○	○	○	○		○	○					
2023/4/13 7:20	霜注意報	解	解	解	解		解	解	解	解		解	解	解	解		解	解					解	
2023/4/14 16:14	雷注意報	●	●	●	●	●	●	●	●	●	●	●	●	●	●	●	●	●	●	●	●	●	●	
	波浪注意報																	●				●		
2023/4/15 10:09	雷注意報	解	解	解	解	解	解	解	解	解	解	解	解	解	解	解	解	解	解	解	解	解	解	
	波浪注意報																		○				○	
2023/4/15 20:35	雷注意報	●	●	●	●	●	●	●	●	●	●	●	●	●	●	●	●	●	●	●	●	●	●	
	波浪注意報																		解				解	
2023/4/16 3:18	雷注意報	○	○	○	○	○	○	○	○	○	○	○	○	○	○	○	○	○	○	○	○	○	○	
2023/4/16 15:29	雷注意報	○	○	○	○	○	○	○	○	○	○	○	○	○	○	○	○	○	○	○	○	○	○	
	強風注意報												●	●	●	●	●	●	●	●	●	●	●	

発表時刻	警報・注意報	松山市	伊予市	東温市	久万高原町	松前町	砥部町	新居浜市	西条市	四国中央市	今治市	上島町	八幡浜市	大洲市	西予市	内子町	伊方町	宇和島市	松野町	鬼北町	愛南町
	波浪注意報												●	●	●		●	●			●
2023/4/17 4:02	雷注意報	解	解	解	解	解	解	解	解	解	解	解	解	解	解	解	解	解	解	解	解
	強風注意報												解	解	解	解	解	解	解	解	解
	波浪注意報												解	解	解		解	解			解
2023/4/18 4:13	強風注意報												●	●	●	●	●	●	●	●	●
	波浪注意報												●	●	●		●	●			●
	雷注意報	●	●	●	●	●	●	●	●	●	●	●	●	●	●	●	●	●	●	●	●
2023/4/18 18:25	強風注意報												○	○	○	○	○	○	○	○	○
	波浪注意報												○	○	○		○	○			○
	雷注意報	○	○	○	○	○	○	○	○	○	○	○	○	○	○	○	○	○	○	○	○
2023/4/19 3:33	強風注意報												解	解	解	解	解	解	解	解	解
	波浪注意報												解	解	解		解	解			解
	雷注意報	解	解	解	解	解	解	解	解	解	解	解	解	解	解	解	解	解	解	解	解
2023/4/19 20:29	濃霧注意報							●	●	●	●	●									
2023/4/20 3:42	濃霧注意報	●	●			●		○	○	○	○	○									
2023/4/20 9:27	濃霧注意報	解	解			解		解	解	解	解	解									
2023/4/20 14:45	濃霧注意報							●	●	●	●	●									
2023/4/20 20:36	濃霧注意報							解	解	解	解	解									
2023/4/21 7:56	濃霧注意報							解	解	解	解	解									
2023/4/21 15:43	強風注意報	●	●	●	●	●	●						●	●	●	●	●	●	●	●	●
	波浪注意報	●	●			●							●	●	●		●	●			●
2023/4/22 4:03	強風注意報	○	○	○	○	○							○	○	○	○	○	○	○	○	○
	波浪注意報	○	○			○							○	○	○		○	○			○
	強風注意報	○	○	○	○	○							○	○	○	○	○	○	○	○	○
2023/4/22 9:50	波浪注意報	○	○			○							○	○	○		○	○			○
	霜注意報	●		●	●		●	●	●	●			●	●	●						
	強風注意報	解	解	解	解	解							○	○	○	○	○	○	○	○	○
2023/4/22 15:20	波浪注意報	解	解			解							○	○	○	○	○	○	○	○	○
	霜注意報	○		○	○		○	○	○				○	○	○		○				○
	強風注意報												○	○	解	解	○	解	解	解	解
2023/4/22 23:25	波浪注意報												○	○	解	解	○	解	解	解	解
	霜注意報	○		○	○		○	○	○				○	○	○		○				
	強風注意報												○	○			○				
2023/4/23 4:22	波浪注意報												○	○			○				
	乾燥注意報	●	●	●	●	●	●	●	●	●	●	●	●	●	●	●	●	●	●	●	●
	霜注意報	○		○	○		○	○	○				○	○	○		○				
	強風注意報												○	○			○				
2023/4/23 7:01	波浪注意報												○	○			○				
	乾燥注意報	○	○	○	○	○	○	○	○	○	○	○	○	○	○	○	○	○	○	○	○
	霜注意報	解		解	解		解	解	解				解	解	解						
	強風注意報	●	●			●							○	○			○				
2023/4/23 11:43	波浪注意報	●	●			●							○	○			○				
	乾燥注意報	○	○	○	○	○	○	○	○	○	○	○	○	○	○	○	○	○	○	○	○
	強風注意報	解	解			解							○	○			○				
	波浪注意報	解	解			解							○	○			○				
2023/4/23 15:55	乾燥注意報	○	○	○	○	○	○	○	○	○	○	○	○	○	○	○	○	○	○	○	○
	強風注意報												解	解			解				
	波浪注意報												解	解			解				
2023/4/24 16:20	乾燥注意報	○	○	○	○	○	○	○	○	○	○	○	○	○	○	○	○	○	○	○	○
	強風注意報												解	解			解				
	波浪注意報												解	解			解				
2023/4/24 18:42	乾燥注意報	解	解	解	解	解	解	解	解	解	解	解	解	解	解	解	解	解	解	解	
2023/4/25 10:05	強風注意報	●	●	●	●	●	●	●	●	●	●	●	●	●	●	●	●	●	●	●	●
	波浪注意報	●	●			●		●	●	●	●	●	●	●	●		●	●			●
2023/4/25 16:07	雷注意報	●	●	●	●	●	●	●	●	●	●	●	●	●	●	●	●	●	●	●	●
	強風注意報	○	○	○	○	○	○	○	○	○	○	○	○	○	○	○	○	○	○	○	○
	波浪注意報	○	○			○		○	○	○	○	○	○	○	○		○	○			○
2023/4/26 2:33	大雨注意報														●		●		●	●	
	雷注意報	○	○	○	○	○	○	○	○	○	○	○	○	○	○	○	○	○	○	○	○
	強風注意報	○	○	○	○	○	○	○	○	○	○	○	○	○	○	○	○	○	○	○	○
	波浪注意報	○	○			○		○	○	○	○	○	○	○	○		○	○			○
	洪水注意報														●						●

発表時刻	警報・注意報	松山市	伊予市	東温市	久万高原町	松前町	砥部町	新居浜市	西条市	四国中央市	今治市	上島町	八幡浜市	大洲市	西予市	内子町	伊方町	宇和島市	松野町	鬼北町	愛南町
2023/4/26 5:36	大雨注意報														解			解		解	解
	雷注意報	解	解	解	解	解	解	解	解	解	解	解	解	解	解	解	解	解	解	解	解
	強風注意報	解	解	解	解	解	解	解	解	解	解	解	解	解	解	解	解	解	解	解	解
	波浪注意報	解	解			解		解	解	解	解	解	解	解	解		解				解
	洪水注意報														解						
2023/4/26 15:39	強風注意報												解	解	解	解	解	解	解	解	解
	波浪注意報												解	解	解		解	解			解
2023/4/29 6:26	強風注意報	●	●	●	●	●	●	●	●	●	●	●	●	●	●	●	●	●	●	●	●
	波浪注意報	●	●			●		●	●	●	●	●	●	●	●		●	●			●
2023/4/29 10:07	雷注意報	●	●	●	●	●	●	●	●	●	●	●	●	●	●	●	●	●	●	●	●
	強風注意報	○	○	○	○	○	○	○	○	○	○	○	○	○	○	○	○	○	○	○	○
	波浪注意報	○	○			○		○	○	○	○	○	○	○	○		○	○			○
2023/4/29 15:18	大雨注意報																	●			
	雷注意報	○	○	○	○	○	○	○	○	○	○	○	○	○	○	○	○	○	○	○	○
	強風注意報	○	○	○	○	○	○	○	○	○	○	○	○	○	○	○	○	○	○	○	○
	波浪注意報	○	○			○		○	○	○	○	○	○	○	○		○	○			○
2023/4/30 0:23	大雨注意報												●		●		○				●
	雷注意報	○	○	○	○	○	○	○	○	○	○	○	○	○	○	○	○	○	○	○	○
	強風注意報	○	○	○	○	○	○	○	○	○	○	○	○	○	○	○	○	○	○	○	○
	波浪注意報	○	○			○		○	○	○	○	○	○	○	○		○	○			○
2023/4/30 4:31	大雨注意報													解		解		○			○
	雷注意報	解	解	解	解	解	解	解	解	解	解	解	解	解	解	解	解	解	解	解	解
	強風注意報	解	解	解	解	解	解	解	解	解	解	解	○	○	○	○	○	○	○	○	○
	波浪注意報	解	解			解		解	解	解	解	解	○	○	○		○	○			○
2023/4/30 8:07	大雨注意報																	解			解
	強風注意報												○	○	○	○	○	○	○	○	○
	波浪注意報												○	○	○		○	○			○
2023/4/30 9:31	強風注意報												解	解	解	解	解	○	○	○	○
	波浪注意報												解	解	解		解	○			○
2023/4/30 16:03	強風注意報																	解	解	解	解
	波浪注意報																	解			解

防災気象情報の発表状況 2023年4月

毎月、以下の情報の発表状況を掲載しています。

【記録的短時間大雨情報、土砂災害警戒情報、指定河川洪水予報、竜巻注意情報、潮位情報、天候情報、熱中症警戒アラート】

竜巻注意情報

標 題	発 表 日 時
愛媛県竜巻注意情報 第1号	2023年4月16日 21時33分
愛媛県竜巻注意情報 第2号	2023年4月16日 22時28分

気象と災害

該当事項なし。

気 象 月 表

地点番号 47887 地点名 松山 (愛媛県)

気象官署名 松山地方気象台 2023年4月

日付	平均気圧		気 温			平均蒸気圧 hPa	相対湿度		平均雲量 10分比	日照時間 h	全日 日射量 MJ/m ²	降 水 量					最深積雪 cm	降雪 深さ 合計 cm	風 速				天 気 概 況		大気現象	日付
	現地 hPa	海面 hPa	平均 °C	最高 °C	最低 °C		平均 %	最小 %				mm	最大		平均 m/s	最大			最大瞬間		昼 06:00~18:00	夜 18:00~06:00				
								1時間 mm	10分 mm		m/s	風向 16方位	m/s	風向 16方位												
1	1011.5	1015.6	16.0	22.4	10.2	10.1	56	38	10.9	22.39	—	—	—	—	—	2.1	4.6	SW	7.2	W	晴後一時曇	曇			1	
2	1010.3	1014.3	17.6	23.8	12.2	7.6	40	14	10.0	20.16	—	—	—	—	—	2.4	7.6	NE	13.8	NE	晴時々曇	晴時々曇			2	
3	1016.6	1020.8	15.3	21.7	9.3	8.4	49	26	11.7	24.11	—	—	—	—	—	2.3	5.4	SW	7.9	SW	晴	晴			3	
4	1019.1	1023.2	16.2	21.0	10.1	10.0	54	44	9.1	21.73	—	—	—	—	—	2.5	6.2	ESE	12.1	ESE	晴時々曇	曇		∞	4	
5	1015.3	1019.4	17.3	20.8	14.4	13.4	69	47	0.0	5.33	2.0	1.0	0.5	—	—	2.5	6.8	SSE	11.2	SE	曇後時々雨	雨時々曇	●		5	
6	1008.8	1012.8	19.1	23.3	14.4	17.7	81	59	0.2	6.83	11.5	3.5	1.5	—	—	2.5	6.6	SSE	13.9	S	雨時々曇	大雨時々曇	●		6	
7	1006.7	1010.8	14.0	18.7	10.7	15.2	94	82	0.9	3.26	58.0	10.5	3.5	—	—	2.2	6.0	WSW	9.6	SW	大雨後時々曇	曇時々晴	● =		7	
8	1012.3	1016.4	12.6	17.3	7.5	7.1	51	18	10.5	25.45	—	—	—	—	—	3.6	7.3	W	13.2	W	晴時々曇	晴		=	8	
9	1016.4	1020.6	12.1	18.0	6.2	7.3	54	24	11.9	25.94	—	—	—	—	—	2.4	4.1	WNW	7.3	WNW	晴	晴			9	
10	1015.7	1019.8	14.5	19.8	8.6	9.9	60	44	11.7	25.26	—	—	—	—	—	2.7	5.3	WSW	8.9	WSW	晴	晴			10	
11	1012.8	1016.8	18.9	24.9	11.7	12.7	59	40	10.0	22.92	—	—	—	—	—	4.2	8.1	S	15.4	S	晴時々曇	曇時々晴一時雨			11	
12	1010.9	1015.0	16.4	19.6	10.7	14.7	79	59	1.9	5.09	10.5	4.5	1.5	—	—	2.3	4.8	SSE	8.5	SSE	雨後曇時々晴	晴後一時曇	● = ∞		12	
13	1015.1	1019.2	14.6	20.8	7.7	8.3	52	24	11.4	25.07	—	—	—	—	—	2.3	4.5	NE	7.6	NE	晴	曇時々晴			13	
14	1012.9	1017.0	15.1	19.8	11.7	13.0	75	53	0.9	8.03	22.0	7.0	2.0	—	—	2.0	4.1	ESE	6.8	NE	曇後時々雨	大雨	●		14	
15	998.7	1002.8	14.3	18.0	12.6	15.5	95	83	0.3	6.29	23.0	6.0	3.5	—	—	1.6	4.4	SW	7.6	WSW	雨時々曇	曇一時雨後一時晴	● =		15	
16	1000.8	1004.9	13.9	20.7	9.8	11.9	77	36	6.1	18.65	9.0	6.0	3.5	—	—	2.1	5.4	NNW	9.6	NW	晴時々曇後雨、雷を伴う	雨時々曇後晴、雷を伴う	● ⚡		16	
17	1012.8	1016.9	13.4	19.3	7.9	9.9	67	39	11.4	25.33	—	—	—	—	—	2.2	4.3	W	7.5	W	晴	晴			17	
18	1012.5	1016.6	17.2	23.0	10.2	12.3	62	49	9.5	20.58	—	—	—	—	—	2.3	4.3	SSE	7.3	S	曇時々晴	晴時々曇			18	
19	1008.0	1012.0	19.6	23.9	16.0	16.6	73	56	0.0	7.57	—	—	—	—	—	2.1	4.0	NE	5.8	SW	曇	曇後時々晴		=	19	
20	1006.7	1010.7	19.1	24.2	14.3	16.9	77	58	11.1	24.70	—	—	—	—	—	2.2	4.5	NW	8.0	NW	晴	曇		= ∞	20	
21	1004.4	1008.4	18.8	24.6	15.0	16.4	76	59	4.3	18.30	—	—	—	—	—	2.1	5.2	ESE	8.7	E	曇後一時晴	曇後晴			21	
22	1011.2	1015.3	16.0	21.2	11.4	6.6	38	20	11.8	26.22	—	—	—	—	—	2.4	6.2	NE	11.6	NE	晴	晴			22	
23	1015.6	1019.7	16.6	24.1	8.4	6.3	36	16	10.1	25.37	—	—	—	—	—	2.9	7.9	ENE	13.9	ENE	晴時々曇	曇後一時晴			23	
24	1018.4	1022.5	14.3	16.5	11.5	6.7	42	29	0.0	6.70	0.0	0.0	0.0	—	—	2.2	7.5	E	12.4	E	曇後時々雨	雨時々曇一時晴	●		24	
25	1011.0	1015.1	12.1	14.2	9.7	11.6	82	30	0.0	7.72	23.5	6.5	2.0	—	—	1.4	3.6	ESE	5.0	ESE	雨	大雨	●		25	
26	1006.9	1011.0	14.8	18.5	11.0	13.5	81	58	5.7	18.03	23.0	8.0	2.0	—	—	2.8	5.9	SSW	10.0	SSW	曇時々晴一時雨	晴	●		26	
27	1017.1	1021.2	15.3	21.2	9.0	10.2	61	37	11.9	27.63	—	—	—	—	—	2.2	4.0	WNW	6.7	WNW	晴	晴後曇			27	
28	1016.8	1020.9	17.1	22.4	10.5	12.4	65	39	12.2	27.10	—	—	—	—	—	2.0	4.9	WNW	8.2	WNW	晴	晴後曇一時雨			28	
29	1007.5	1011.6	18.2	21.4	16.3	17.3	83	63	0.0	6.62	34.0	9.0	3.0	—	—	2.1	5.0	S	8.3	SW	雨時々曇	大雨後一時曇	●		29	
30	1006.5	1010.6	16.0	19.3	13.0	14.0	77	55	4.2	14.51	11.5	8.5	3.0	—	—	2.8	5.6	SSW	9.1	SSW	曇後一時晴	晴時々曇	●		30	
上旬	1013.3	1017.4	15.5	20.7	10.4	10.7	61		76.9	18.1	71.5					2.5	5.0	1.8	1.8	6.4	20.6	月最大24時間降水量				
中旬	1009.1	1013.2	16.3	21.4	11.3	13.2	72		62.6	16.4	64.5					2.3	6.3					最低海面気圧				
下旬	1011.5	1015.6	15.9	20.3	11.6	11.5	64		60.2	17.8	92.0					2.3	6.4	(西)風向別頻度%(東)		4.2	mm		期間			
月	1011.3	1015.4	15.9	20.8	11.1	11.8	66		199.7	17.4	228.0					2.4	7.1	(南)(0.1)		3.5	起日	7	6日15時 ~7日14時	hPa	起日	
平年	1010.9	1015.0	14.8	19.6	10.3	10.6	62		6.4@	190.8	17.2	107.3				2.4	9.2	4.2	6.0	3.2	3.5	日照時間	h	日照率	51%	

階級別	気 温 °C								日降水量 mm					日最深積雪 cm					日最大風速 m/s					日平均雲量		日数	不照	大気現象			現象	平年	
	最高 <0	平均 <0	最低 <0	最高 ≥25	平均 ≥25	最低 ≥25	最高 ≥30	最高 ≥35	≥0.0	≥0.5	≥1.0	≥10	≥30	≥0	≥10	≥20	≥50	≥100	≥10	≥15	≥30	<1.5	≥8.5	雪	霧			雷	霜	初終			
日数	0	0	0	0	0	0	0	0	12	11	11	9	2															5	0	0	1	霜	12/7
平年	0.0	0.0	0.0	1.7	0.0	0.0	0.0	0.0	15.8	10.5	9.3	3.9	0.7	0.0@	0.0	0.0	0.0	0.0	0.0	0.0	0.0	0.0	0.0	0.0	0.0	0.0	3.7	0.0	0.9@	0.7@	雪	3/19@	

気 象 月 表

地点番号 47892 地点名 宇和島 (愛媛県)

気象官署名 松山地方気象台 2023年4月

日付	平均気圧		気温			平均蒸気圧 hPa	相対湿度		平均雲量 10分比	日照時間 h	全日 日射量 MJ/m ²	降 水 量			最深積雪 cm	降雪 深さ 合計 cm	風 速				天 気 概 況		大気現象	日付				
	現地 hPa	海面 hPa	平均 °C	最高 °C	最低 °C		平均 %	最小 %				mm	1時間 mm	10分 mm			平均 m/s	最大		最大瞬間		昼 06:00~18:00			夜 18:00~06:00			
													m/s	風向 16方位	m/s	風向 16方位												
1	1013.6	1015.4	15.6	21.7	9.2	11.5	67	37		9.0						2.2	6.1	WSW	8.5	WSW				1				
2	1012.0	1013.8	15.7	22.2	11.3	11.9	69	40		8.2		1.0	1.0	0.5		2.3	6.7	W	7.8	WSW				2				
3	1018.7	1020.4	15.2	21.9	9.7	11.7	71	28		11.2						2.5	7.3	W	9.2	W				3				
4	1021.4	1023.2	16.7	22.8	10.8	12.4	67	44		2.6						2.8	8.4	SE	11.7	SE				4				
5	1018.3	1020.0	17.8	20.8	15.4	13.7	68	50		0.0		6.5	2.0	0.5		2.9	8.0	S	13.8	S				5				
6	1012.6	1014.3	18.1	20.0	15.5	18.8	90	73		0.0		22.5	5.5	1.5		2.4	5.9	SSW	10.8	SW				6				
7	1009.2	1010.9	14.9	19.9	10.3	15.2	88	63		1.6		67.5	13.5	4.0		2.8	8.4	WNW	12.0	SSW				7				
8	1015.0	1016.8	13.1	16.2	7.4	7.9	54	26		10.5						7.2	13.1	NW	17.9	WNW				8				
9	1019.1	1020.9	12.0	19.4	5.0	8.2	61	25		11.8						2.2	6.3	NW	7.5	NW				9				
10	1018.2	1020.0	15.1	21.7	8.2	11.0	65	41		11.5						2.7	7.1	W	11.5	W				10				
11	1016.1	1017.9	18.8	23.2	13.5	14.1	67	48		5.2						3.0	8.2	S	13.7	SSE				11				
12	1013.5	1015.2	16.9	20.2	9.8	15.1	78	51		4.0		5.5	3.5	1.5		2.2	6.5	WNW	8.0	NW				12				
13	1017.6	1019.4	14.3	21.1	6.5	11.0	69	37		11.5						2.5	6.0	WNW	8.6	WNW				13				
14	1015.0	1016.8	15.7	19.6	12.4	14.6	82	62		0.7		9.5	4.5	1.5		1.9	5.6	NNE	8.3	NNE				14				
15	1000.8	1002.6	16.2	19.3	13.8	16.8	91	81		0.0		20.0	6.0	2.0		2.1	10.7	WNW	17.6	NW				15				
16	1003.0	1004.7	16.1	22.3	11.9	12.6	71	39		9.9		0.0	0.0	0.0		2.7	8.3	NW	12.8	NNW				16				
17	1015.0	1016.8	14.6	20.1	9.2	10.6	66	40		11.2						2.7	7.3	WNW	9.4	WSW				17				
18	1015.9	1017.7	17.7	23.8	10.1	13.5	68	43		9.0						3.1	7.9	SSW	12.8	SSW				18				
19	1010.6	1012.4	19.6	25.0	15.5	18.2	81	55		3.2						2.1	5.2	WNW	5.6	WNW				19				
20	1009.0	1010.7	19.1	23.8	15.5	17.7	81	61		4.5						2.2	6.2	NW	7.1	NW				20				
21	1006.1	1007.8	18.3	23.6	14.6	17.3	82	64		4.4						2.3	7.1	NW	8.7	WNW				21				
22	1010.8	1012.6	18.1	24.5	13.1	9.6	49	20		11.7						3.0	7.8	WNW	10.0	WNW				22				
23	1017.4	1019.2	16.4	21.5	10.9	10.1	55	39		9.6						2.4	5.8	NW	7.7	WNW				23				
24	1019.6	1021.4	15.0	18.2	11.9	10.9	64	45		0.0		0.0	0.0	0.0		1.9	4.4	NE	7.9	NE				24				
25	1013.3	1015.1	14.9	19.3	11.2	15.0	88	67		0.0		22.5	7.5	2.0		2.1	6.1	NE	11.3	NNE				25				
26	1009.4	1011.2	16.7	20.0	13.0	12.9	68	40		7.8		23.0	8.0	2.5		5.4	12.2	WNW	16.1	WNW				26				
27	1019.5	1021.3	14.9	20.4	9.2	12.1	73	49		10.3						2.6	6.2	NW	7.7	NW				27				
28	1019.3	1021.0	17.7	25.0	10.1	12.9	66	38		12.2						3.1	8.4	SSW	12.9	S				28				
29	1010.5	1012.3	19.2	22.1	17.3	19.1	86	69		0.0		32.5	7.0	2.5		2.0	5.5	SSW	11.4	SSW				29				
30	1008.9	1010.7	15.8	22.1	11.4	14.3	80	60		1.2		19.0	10.0	3.0		2.4	10.2	WNW	13.7	WNW				30				
上旬	1015.8	1017.6	15.4	20.7	10.3	12.2	70			66.4		97.5				3.0	7.6	5.6	5.3	4.3	4.7	月最大24時間降水量						
中旬	1011.7	1013.4	16.9	21.8	11.8	14.4	75			59.2		35.0				2.5	13.5			4.3		最低海面気圧						
下旬	1013.5	1015.3	16.7	21.7	12.3	13.4	71			57.2		97.0				2.7	7.8	(北)		3.2		期間						
月	1013.6	1015.4	16.3	21.4	11.5	13.4	72			182.8		229.5				2.7	2.8	(西)風向別頻度%(東)		11.1		6日13時		hPa	起日			
平年	1013.2	1015.0	15.3	20.4	10.4	11.8	67			6.4@	187.7		116.7			0@	3.0	1.7	4.6	5.0	6.5	12.1	起日		7	~7日13時	998.1	15
																							日照時間		h	日照率	47%	

階級別	気 温 °C								日降水量 mm					日最深積雪 cm				日最大風速 m/s		日平均雲量		日数	不照	大気現象			現象	平年			
	最高 <0	平均 <0	最低 <0	最高 ≥25	平均 ≥25	最低 ≥25	最高 ≥30	最高 ≥35	≥0.0	≥0.5	≥1.0	≥10	≥30	≥0	≥10	≥20	≥50	≥100	≥10	≥15	≥30			<1.5	≥8.5	雪			霧	雷	霜
日数	0	0	0	2	0	0	0	0	13	11	11	7	2						4	0	0										
平年	0.0	0.0	0.0	2.0	0.0	0.0	0.0	0.0	15.1	10.2	9.3	4.0	1.0	0.0@	0.0@	0.0@	0.0@	0.0@	5.0	0.5	0.0	4.7@	11.6@								

地域気象観測月報(集計値)

愛媛県(73)

2023年4月

1/1頁

観測所名	大三島	今治	西条	新居浜	四国中央	松山	松山南吉田	長浜	久万	大洲	瀬戸	宇和	宇和島	近永	御荘
平均	13.5	14.3	14.3	14.3	14.6	15.9	15.3	14.8	12.3	15.4	14.8	14.7	16.3	14.6	16.3
平年差	+0.4	+0.6	+0.3	//	+0.2	+1.1	+1.0	+1.2	+0.9	+1.2	+0.9	+1.2	+1.0	+0.6	+0.9
最高	25.4	25.4	26.1	26.4	25.3	24.9	24.0	25.5	25.6	28.6	23.2	25.5	25.0	25.7	24.4
起日	21	21	21	21	21	11	11	19	21	21	19	19	28	21	21
最低	2.8	5.9	6.2	5.7	5.3	6.2	6.7	4.7	-0.5	2.8	8.3	2.0	5.0	1.9	4.3
起日	9	10	23	13	9	9	9	9	9	9	9	9	9	9	9
最高平均	19.5	19.3	19.0	19.5	19.7	20.8	19.4	18.6	19.4	22.0	18.3	20.6	21.4	20.8	21.0
最高平年差	+0.9	+0.5	0.0	//	+0.4	+1.2	+1.2	+1.0	+1.2	+1.1	+0.9	+1.2	+1.0	+0.6	+0.5
最低平均	7.5	9.6	9.5	9.4	9.7	11.1	11.0	11.0	5.8	9.4	12.1	8.8	11.5	9.0	11.3
最低平年差	-0.5	+0.8	+0.4	//	-0.2	+0.8	+0.7	+1.3	+0.6	+1.0	+1.1	+1.2	+1.1	+0.8	+1.1
積算気温	405	430	414	415	439	476	460	443	336	463	445	431	490	429	488
平均0°C未満日数	0	0	0	0	0	0	0	0	0	0	0	0	0	0	0
平均25°C以上日数	0	0	0	0	0	0	0	0	0	0	0	0	0	0	0
最高0°C未満日数	0	0	0	0	0	0	0	0	0	0	0	0	0	0	0
最高25°C以上日数	1	1	1	1	1	0	0	1	2	4	0	2	2	3	0
最高30°C以上日数	0	0	0	0	0	0	0	0	0	0	0	0	0	0	0
最高35°C以上日数	0	0	0	0	0	0	0	0	0	0	0	0	0	0	0
最低0°C未満日数	0	0	0	0	0	0	0	0	2	0	0	0	0	0	0
最低25°C以上日数	0	0	0	0	0	0	0	0	0	0	0	0	0	0	0
平均蒸気圧		11.0	10.7	12.8	11.1	11.8					12.6		13.4		
平均相対湿度		68	67	75	67	66					74		72		
最小相対湿度		17	22	30	21	14					24		20		
日照															
月計	204.0	205.5	196.2	195.8	186.7	199.7		198.4	193.0	187.6	204.4	181.1	182.8	175.7	176.4
平年比	102	103	106	//	101	105		101	107	105	101	97	97	95	90
0.1時間未満日数	7	6	7	7	6	5		5	7	6	6	7	6	6	6
平均風速	1.9	2.3	2.3	1.6	1.9	2.4	3.7	4.6	1.5	1.7	7.2	2.2	2.7	1.4	2.2
最大風速	6.3	10.0	9.2	8.7	9.5	8.1	12.4	15.7	6.8	9.6	21.7	7.5	13.1	5.8	8.1
最大風速風向	WSW	WNW	SW	W	W	S	N	NNE	NW	W	S	NW	NW	WNW	WNW
起日	11	8	30	8	8	11	23	22	20	8	6	8	8	8	8
最大瞬間風速	13.6	16.1	15.6	15.1	18.6	15.4	15.4	23.4	13.0	17.9	28.8	19.7	17.9	13.8	18.0
最大瞬間風速風向	SW	W	SW	SW	S	S	N	SSE	N	WNW	S	WSW	WNW	W	W
起日	8	8	30	16	29	11	23	5	8	8	5	7	8	8	8
最多風向	NE	ENE	SSW	ENE	E	NE	N	SSW	NNW	WSW	S	SE	WNW	ESE	E
10m/s以上日数	0	1	0	0	0	0	5	5	0	0	23	0	4	0	0
15m/s以上日数	0	0	0	0	0	0	0	1	0	0	9	0	0	0	0
20m/s以上日数	0	0	0	0	0	0	0	0	0	0	2	0	0	0	0
30m/s以上日数	0	0	0	0	0	0	0	0	0	0	0	0	0	0	0
降水															
月計	195.0	144.0	142.5	146.5	162.0	228.0	195.0	178.5	211.0	235.5	193.0	388.5	229.5	263.5	287.0
平年比	199	148	138	//	182	212	202	167	161	185	163	255	197	178	189
最大日降水量	44.0	30.5	24.5	27.0	41.0	58.0	43.5	48.0	49.0	69.5	56.5	123.0	67.5	67.0	79.5
起日	7	7	7	14	26	7	7	7	7	7	7	7	7	7	7
最大1時間降水量	9.0	8.0	9.0	12.0	12.5	10.5	10.5	15.0	14.5	19.5	12.5	24.5	13.5	12.5	22.5
起日 時分	7 08:13	29 23:54	14 23:34	14 23:40	26 05:48	7 07:43	7 04:17	7 04:20	30 00:38	29 23:53	25 19:49	7 05:59	7 06:49	7 07:08	7 07:40
最大10分間降水量	2.0	2.5	2.0	3.0	4.0	3.5	3.5	6.0	4.0	7.5	6.0	8.5	4.0	4.5	7.0
起日 時分	30 00:47	29 23:20	30 00:18	14 23:36	30 01:30	16 21:49	29 23:06	29 22:45	30 00:01	29 23:05	29 22:27	26 03:05	7 06:32	30 00:40	25 20:12
1mm以上日数	11	11	11	11	11	11	11	11	11	11	11	10	11	11	10
10mm以上日数	7	6	6	7	6	9	6	7	9	8	6	7	7	8	7
30mm以上日数	2	1	0	0	2	2	1	2	1	2	3	5	2	3	5
50mm以上日数	0	0	0	0	0	1	0	0	0	1	1	3	1	1	1
70mm以上日数	0	0	0	0	0	0	0	0	0	0	0	1	0	0	1
100mm以上日数	0	0	0	0	0	0	0	0	0	0	0	1	0	0	0

地域雨量観測月報(集計値)

愛媛県(73)

2023年4月
1/1頁

観測所名	玉川	富郷	上林	成就社	中山	獅子越峠	八幡浜										
月計	181.0	201.5	215.0	327.5	259.0	298.5	296.0										
平年比	164	160	182	174	206	196	240										
最大日降水量	35.0	41.5	50.0	60.5	74.0	74.0	82.5										
起日	7	7	7	7	7	7	7										
最大1時間降水量	8.5	14.5	16.5	11.5	18.0	19.5	25.0										
起日 時分	29 23:48	16 23:18	30 00:12	30 00:54	7 04:50	30 00:53	29 23:42										
最大10分間降水量	3.0	4.5	4.5	4.0	5.0	6.5	9.0										
起日 時分	16 21:33	16 22:28	29 23:40	6 21:41	7 04:47	30 00:07	29 23:00										
1mm以上日数	11	11	11	11	11	12	11										
10mm以上日数	7	8	8	10	7	8	7										
30mm以上日数	1	3	2	5	4	4	4										
50mm以上日数	0	0	1	2	1	1	2										
70mm以上日数	0	0	0	0	1	1	1										
100mm以上日数	0	0	0	0	0	0	0										

観測所名																	
月計																	
平年比																	
最大日降水量																	
起日																	
最大1時間降水量																	
起日 時分																	
最大10分間降水量																	
起日 時分																	
1mm以上日数																	
10mm以上日数																	
30mm以上日数																	
50mm以上日数																	
70mm以上日数																	
100mm以上日数																	

観測所名																	
月計																	
平年比																	
最大日降水量																	
起日																	
最大1時間降水量																	
起日 時分																	
最大10分間降水量																	
起日 時分																	
1mm以上日数																	
10mm以上日数																	
30mm以上日数																	
50mm以上日数																	
70mm以上日数																	
100mm以上日数																	

観測値の極値更新について

4月として観測史上1位の値を更新しました。

月降水量の多い方から

[単位] mm

地点名	フリガナ	統計開始	1位	2位
大三島	オオシマ	1976/4	195.0 2023/4	195.0 1991/4
松山南吉田	マツヤマミナヨシダ	2003/4	195.0 2023/4	155.5 2010/4
上林	カミハヤシ	1976/4	215.0 2023/4	203.0 2010/4
中山	ナカヤマ	1976/4	259.0 2023/4	225 2006/4
獅子越峠	シシゴエトウゲ	1978/4	298.5 2023/4	281.0 2010/4
八幡浜	ヤワタハマ	1976/4	296.0 2023/4	252.0 2006/4
宇和	ウワ	1976/4	388.5 2023/4	360.0 2006/4

愛媛県の気象に関する問い合わせ

〒790 - 0873 松山市北持田町102

松山地方気象台

TEL : 089-933-3610