

愛媛県の気象

2023年8月

目次

● 資料の解説	1
● 観測所配置図及び観測所毎の観測種目	2
● 気象概況	3～5
● 気象経過図	6～9
● 特別警報・警報・注意報発表状況	10～17
● 防災気象情報の発表状況	18～19
● 気象と災害	20～23
● 気象月表（松山地方気象台、宇和島特別地域気象観測所）	24～25
● 地域気象観測月報	26
● 地域雨量観測月報	27
● 観測値の極値更新について	28

警報・注意報及び気象情報発表状況以外は後日修正する場合があります。
最新のデータはインターネットの気象庁ホームページをご覧ください。

<https://www.jma.go.jp/jma/index.html>



松山地方気象台

資料の解説

気象官署(松山)及び特別地域気象観測所(宇和島)の気象月表

要素		単位	観測時刻	日別値の求め方等	
気圧		0.1hPa	毎正時	24回の平均	
気温	平均	0.1℃	毎正時	24回の平均	
	最高	0.1℃	0～24時	任意時刻の最高値	
	最低	0.1℃	0～24時	任意時刻の最低値	
相対湿度	平均	1%	毎正時	24回の平均	
	最小	1%	0～24時	任意時刻の最小値	
蒸気圧		0.1hPa	毎正時	24回の平均	
風速	平均		0.1m/s	毎10分	144回の平均
	最大	風速	0.1m/s	0～24時	任意時刻の10分間平均風速の最大値
		風向	16方位	0～24時	最大風速の風向
	最大瞬間	風速	0.1m/s	0～24時	任意時刻の瞬間風速の最大値
		風向	16方位	0～24時	最大瞬間風速の風向
	日照時間		0.1h	0～24時	1日の合計
全天日射量(松山のみ)		0.01MJ/m ²	0～24時	1日の合計	
降水量	日		0.5mm	0～24時	1日の合計(0.5mm未満は0.0mm、無降水は—)
	最大1時間		0.5mm	0～24時	任意時刻の1時間降水量の最大値
	最大10分間		0.5mm	0～24時	任意時刻の10分間降水量の最大値
降雪の深さ合計(松山のみ)		1cm	毎正時	24回の合計	
最深積雪(松山のみ)		1cm	毎正時	24回の最深値	
日照率		1%	0～24時	日照時間の可照時間に対する百分率	
天気概況(松山のみ)			6時～18時 18時～翌日6時	この間の天気の変化状況	
大気現象(使用する記号)		雨(●) 雪(✕) みぞれ(⚡) 霧(≡) もや(≡) 煙霧(∞) 雷(⚡)			

地域気象観測月報等

要素		単位	観測時刻	日別値の求め方等	
気温	平均	0.1℃	毎正時	24回の平均	
	最高	0.1℃	0～24時	任意時刻の最高値	
	最低	0.1℃	0～24時	任意時刻の最低値	
相対湿度	平均	1%	毎正時	24回の平均	
	最小	1%	0～24時	任意時刻の最小値	
蒸気圧		0.1hPa	毎正時	24回の平均	
風速	平均		0.1m/s	毎10分	144回の平均
	最大	風速	0.1m/s	0～24時	任意時刻の10分間平均風速の最大値
		風向	16方位	0～24時	最大風速の風向
	最大瞬間	風速	0.1m/s	0～24時	任意時刻の瞬間風速の最大値
		風向	16方位	0～24時	最大瞬間風速の風向
	最多風向		16方位	毎正時	24回のうちで最も多く現れた風向
日照時間		0.1h	0～24時	1日の合計	
降水量	日		0.5mm	0～24時	1日の合計(0.5mm未満および無降水は0.0)
	最大	日	0.5mm	0～24時	日降水量の月最大値
		1時間	0.5mm	0～24時	任意時刻の1時間降水量の最大値
		10分	0.5mm	0～24時	任意時刻の10分間降水量の最大値

《表やグラフの記号の説明》

— : 現象なし

値) : 準正常値(対象となる資料数80%以上あります。一部を除き資料が欠けていない場合と同等に扱います。)

値] : 資料不足値(対象となる資料が80%未満です。一部を除き、統計には用いません。)

× : 欠測の場合、または欠測のために合計値や平均値等が求められない場合に表示します。

: 値がかなり疑わしいため値を表示しない場合に表示します。

// : 欠測または観測を行っていない場合、またはそのために合計値や平均値等が求められない場合に表示します。

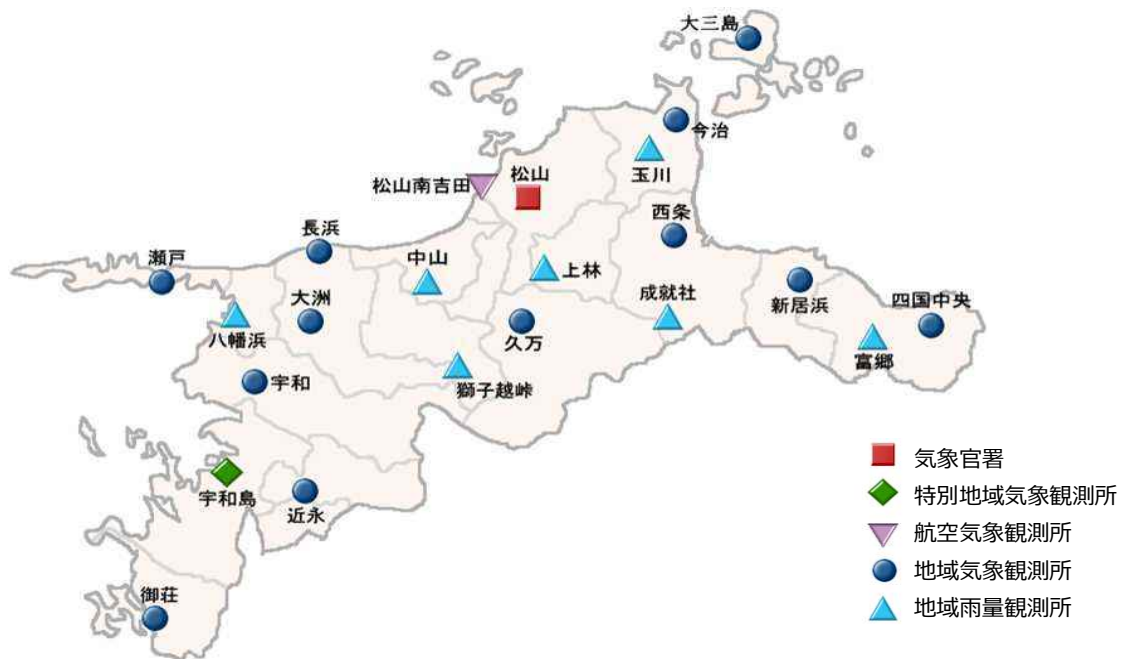
@ : 参考値(観測所の廃止や観測の終了により統計を終了した場合、または統計を切断了ため統計年数が足りない場合に、統計の終了または切断前までの値で求めた平年値です。)

《注》

- ① 松山・宇和島及び地域気象(雨量)観測所の平年値は1991～2020年(30年間)の平均値です。ただし、瀬戸は1997～2020年(24年間)、松山南吉田は2003～2020年(18年間)の平均値です。
- ② 毎正時は01時・02時・・・23時・24時の24回、毎10分は00時10分・00時20分・・・23時50分・24時の144回です。
- ③ 極値が2つ以上ある場合、起日・起時は新しい方をとります。
- ④ 観測値には機器の保守点検や障害による欠測を含む場合があります。
- ⑤ 観測値は全て速報値であり、後日修正する場合があります。

観測所配置図及び観測所毎の観測種目

令和5年6月16日現在



観測種目 観測所名	気温	風向 風速	日照 時間	降水量	相対 湿度	積雪	気圧	全天 日射量	自動観測		
									視程	大気 現象	天気
大三島	○	○	●	○	○						
玉川				○							
今治	○	○	●	○	○						
西条	○	○	●	○	○						
新居浜	○	○	●	○	○						
四国中央	○	○	●	○	○						
富郷				○							
松山	○	○	○	○	○	○	○	○	○	○	○
松山南吉田	○	○		○							
上林				○							
成就社				○							
長浜	○	○	●	○	○						
中山				○							
久万	○	○	●	○	○						
大洲	○	○	●	○	○						
獅子越峠				○							
瀬戸	○	○	●	○	○						
八幡浜				○							
宇和	○	○	●	○	○						
宇和島	○	○	○	○	○		○		○	○	○
近永	○	○	●	○	○						
御荘	○	○	●	○	○						

●は推計気象分布による推計値です。

8月の気象概況

【今月の特徴】

上旬は高気圧に覆われる日があったが、中旬から台風や湿った空気の影響を受ける日が多かった。気温は平年並みか高くなった。降水量は平年並みか、多くなった。日照時間は少ないところが多かった。

8月の平均気温・降水量・日照時間

観測所	平均気温(°C)				降水量(mm)				日照時間(h)			
	本年	平年	平年差	階級区分	本年	平年	平年比(%)	階級区分	本年	平年	平年比(%)	階級区分
大三島	27.4	26.8	+0.6	高い	68.0	93.5	73	平年並	217.9	233.9	93	平年並
玉川					121.0	117.4	103	平年並				
今治	28.1	27.4	+0.7	平年並	123.5	93.8	132	多い	199.1	229.7	87	少ない
西条	27.8	27.4	+0.4	平年並	141.0	125.2	113	平年並	165.7	204.1	81	少ない
新居浜	27.3	//	//	//	384.5	//	//	//	114.2	//	//	//
四国中央	28.0	27.9	+0.1	平年並	204.0	162.6	125	多い	169.0	194.9	87	少ない
富郷					538.5	305.9	176	多い				
松山	28.9	28.1	+0.8	高い	76.5	99.0	77	平年並	197.2	218.1	90	少ない
松山南吉田	27.9	27.5	+0.4	平年並	83.5	93.8	89	平年並				
上林					212.0	175.7	121	多い				
成就社					638.0	393.1	162	多い				
長浜	27.1	26.5	+0.6	高い	118.5	106.4	111	平年並	204.0	231.5	88	少ない
中山					148.0	137.0	108	平年並				
久万	25.1	24.5	+0.6	高い	308.0	224.3	137	多い	132.4	177.1	75	少ない
大洲	27.7	27.4	+0.3	平年並	119.5	138.1	87	平年並	157.9	200.3	79	少ない
獅子越峠					348.5	283.3	123	多い				
瀬戸	26.9	26.2	+0.7	高い	134.5	104.9	128	平年並	226.7	238.4	95	平年並
八幡浜					146.5	126.7	116	平年並				
宇和	27.2	26.6	+0.6	高い	162.5	140.3	116	平年並	169.1	215.3	79	少ない
宇和島	28.3	27.7	+0.6	高い	247.5	177.1	140	多い	167.1	219.8	76	少ない
近永	27.0	26.5	+0.5	高い	311.0	259.6	120	多い	142.0	196.1	72	少ない
御荘	28.0	27.5	+0.5	高い	227.0	186.9	121	多い	187.0	217.3	86	少ない

(上旬)

前半は高気圧に覆われたが、後半は台風第6号からの湿った空気の影響を受けた。

8月上旬の平均気温・降水量・日照時間

観測所	平均気温(°C)				降水量(mm)				日照時間(h)			
	本年	平年	平年差	階級区分	本年	平年	平年比(%)	階級区分	本年	平年	平年比(%)	階級区分
大三島	28.4	27.2	+1.2	かなり高い	20.5	29.8	69	平年並	81.6	83.3	98	平年並
玉川					26.0	40.6	64	平年並				
今治	28.9	27.9	+1.0	高い	19.0	30.8	62	多い	71.8	81.2	88	少ない
西条	28.7	27.9	+0.8	平年並	49.5	50.0	99	多い	50.5	71.0	71	少ない
新居浜	28.4	//	//	//	259.5	//	//	//	46.4	//	//	//
四国中央	29.3	28.4	+0.9	高い	68.5	63.9	107	多い	60.8	67.4	90	少ない
富郷					278.5	129.6	215	多い				
松山	30.1	28.6	+1.5	かなり高い	27.0	36.2	75	多い	66.6	76.4	87	少ない
松山南吉田	28.8	27.8	+1.0	かなり高い	30.5	32.6	94	多い				
上林					89.5	67.7	132	多い				
成就社					339.0	168.5	201	多い				
長浜	27.5	26.8	+0.7	高い	39.5	36.5	108	多い	59.7	81.5	73	少ない
中山					57.0	51.2	111	多い				
久万	25.9	25.1	+0.8	高い	151.0	87.4	173	多い	42.9	62.2	69	少ない
大洲	28.6	27.9	+0.7	平年並	50.0	50.5	99	平年並	51.0	70.0	73	少ない
獅子越峠					193.0	111.4	173	多い				
瀬戸	27.5	26.6	+0.9	高い	65.5	27.4	239	多い	67.1	86.3	78	少ない
八幡浜					86.0	40.9	210	多い				
宇和	28.0	27.1	+0.9	高い	88.0	48.6	181	多い	50.0	75.0	67	少ない
宇和島	29.1	28.0	+1.1	高い	153.0	73.6	208	多い	38.2	76.1	50	かなり少ない
近永	27.3	26.8	+0.5	平年並	168.0	119.8	140	多い	35.9	68.7	52	少ない
御荘	28.2	27.8	+0.4	高い	105.0	75.5	139	多い	46.6	74.1	63	少ない

(中旬)

台風第6号や台風第7号からの湿った空気の影響を受ける日が多かった。

8 月中旬の平均気温・降水量・日照時間

観測所	平均気温(°C)				降水量(mm)				日照時間(h)			
	本年	平年	平年差	階級区分	本年	平年	平年比(%)	階級区分	本年	平年	平年比(%)	階級区分
大三島	27.0	27.0	0.0	平年並	30.5	25.7	119	多い	66.4	74.4	89	少ない
玉川					13.0	34.2	38	平年並				
今治	28.0	27.7	+0.3	平年並	15.0	27.9	54	平年並	58.2	74.1	79	少ない
西条	27.8	27.6	+0.2	平年並	47.5	31.9	149	多い	54.8	65.9	83	少ない
新居浜	27.2	//	//	//	59.0	//	//	//	39.2	//	//	//
四国中央	27.8	28.1	-0.3	平年並	76.5	45.4	169	多い	57.0	62.0	92	平年並
富郷					101.5	87.9	115	多い				
松山	28.7	28.3	+0.4	平年並	3.0	31.5	10	少ない	64.0	69.2	92	平年並
松山南吉田	27.6	27.8	-0.2	平年並	3.0	27.3	11	少ない				
上林					41.5	56.5	73	平年並				
成就社					159.5	106.8	149	多い				
長浜	26.8	26.6	+0.2	平年並	41.0	32.5	126	多い	72.9	73.3	99	平年並
中山					5.5	39.5	14	少ない				
久万	24.9	24.7	+0.2	平年並	64.0	68.0	94	平年並	43.8	57.0	77	少ない
大洲	27.8	27.6	+0.2	平年並	5.5	39.1	14	少ない	59.6	63.5	94	平年並
獅子越峠					50.0	84.4	59	平年並				
瀬戸	26.5	26.4	+0.1	平年並	22.0	34.5	64	平年並	75.5	76.9	98	平年並
八幡浜					8.0	38.9	21	平年並				
宇和	27.0	26.8	+0.2	平年並	29.5	51.5	57	平年並	67.9	68.5	99	平年並
宇和島	28.4	27.9	+0.5	高い	27.5	51.3	54	平年並	70.7	69.3	102	平年並
近永	27.3	26.7	+0.6	高い	47.0	67.9	69	平年並	57.1	62.0	92	平年並
御荘	28.4	27.7	+0.7	高い	43.5	53.8	81	平年並	77.1	67.9	114	多い

(下旬)

低気圧や湿った空気の影響を受ける日が多かった。

8 月下旬の平均気温・降水量・日照時間

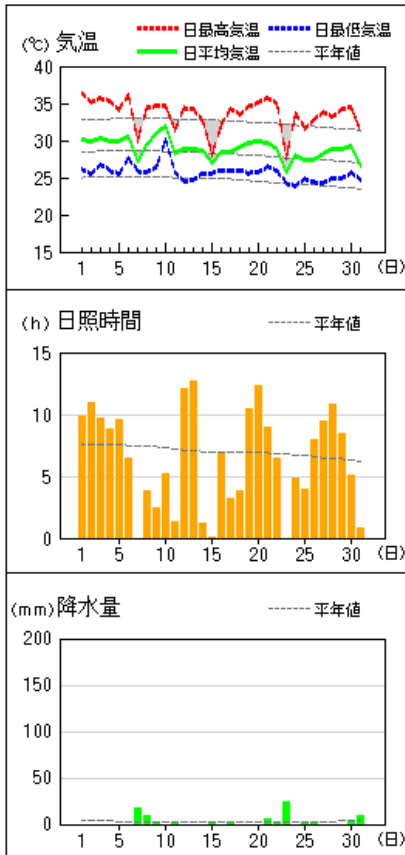
観測所	平均気温(°C)				降水量(mm)				日照時間(h)			
	本年	平年	平年差	階級区分	本年	平年	平年比(%)	階級区分	本年	平年	平年比(%)	階級区分
大三島	26.9	26.3	+0.6	平年並	17.0	38.0	45	平年並	69.9	76.2	92	平年並
玉川					82.0	42.7	192	多い				
今治	27.4	26.9	+0.5	平年並	89.5	35.0	256	多い	69.1	74.5	93	平年並
西条	27.1	26.7	+0.4	平年並	44.0	43.3	102	多い	60.4	67.2	90	平年並
新居浜	26.4	//	//	//	66.0	//	//	//	28.6	//	//	//
四国中央	27.2	27.3	-0.1	平年並	59.0	53.3	111	平年並	51.2	65.5	78	少ない
富郷					158.5	88.4	179	多い				
松山	28.1	27.5	+0.6	高い	46.5	31.3	149	多い	66.6	72.5	92	平年並
松山南吉田	27.4	27.1	+0.3	平年並	50.0	33.9	147	多い				
上林					81.0	52.4	155	多い				
成就社					139.5	120.2	116	多い				
長浜	27.0	26.0	+1.0	高い	38.0	37.4	102	平年並	71.4	76.7	93	平年並
中山					85.5	46.4	184	多い				
久万	24.6	23.7	+0.9	高い	93.0	68.9	135	多い	45.7	57.9	79	少ない
大洲	26.9	26.8	+0.1	平年並	64.0	47.5	135	多い	47.3	66.8	71	少ない
獅子越峠					105.5	89.0	119	平年並				
瀬戸	26.6	25.7	+0.9	高い	47.0	41.9	112	多い	84.1	74.5	113	平年並
八幡浜					52.5	46.9	112	多い				
宇和	26.6	26.0	+0.6	平年並	45.0	40.2	112	多い	51.2	71.9	71	少ない
宇和島	27.5	27.2	+0.3	平年並	67.0	52.2	128	多い	58.2	74.4	78	少ない
近永	26.4	26.0	+0.4	平年並	96.0	71.9	134	多い	49.0	65.3	75	少ない
御荘	27.5	27.0	+0.5	高い	78.5	57.6	136	多い	63.3	75.4	84	平年並

2023年8月

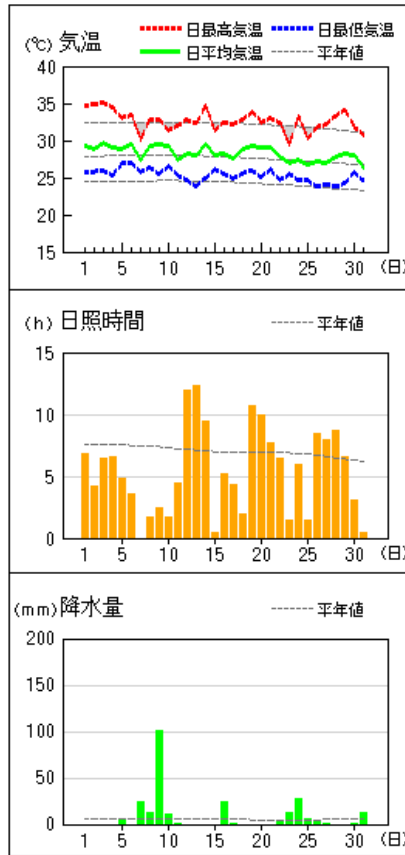
日付	気象要因	天気(松山)	
		昼(6時~18時)	夜(18時~翌6時)
1日	高気圧に覆われた。	晴時々曇	晴
2日	高気圧に覆われた。	晴	晴時々曇
3日	高気圧に覆われたが、午後は湿った空気の影 響を受けた。	晴後曇一時雨	晴
4日	高気圧に覆われた。	晴	晴
5日	高気圧に覆われたが、午後は湿った空気の影 響を受けた。	晴後一時雨一時曇、雷を伴 う	晴後一時曇
6日	高気圧に覆われたが、午後は湿った空気の影 響を受けた。	晴後曇一時雨、雷を伴う	晴後雨時々曇
7日	台風第6号からの湿った空気の影 響を受けた。	雨	曇時々雨
8日	台風第6号からの湿った空気の影 響を受けた。	雨後曇時々晴、雷を伴う	曇時々雨
9日	台風第6号からの湿った空気の影 響を受けた。	雨後曇一時晴	曇時々雨
10日	台風第6号からの湿った空気の影 響を受けた。	曇一時雨後時々晴	曇時々晴
11日	台風第6号からの湿った空気の影 響を受けた。	曇後時々雨、雷を伴う	曇一時雨後晴
12日	高気圧に覆われた。	晴	晴時々曇
13日	高気圧に覆われたが、午後は台風第7号から の湿った空気の影 響を受けた。	晴、雷を伴う	晴後時々曇
14日	台風第7号からの湿った空気の影 響を受けた。	曇時々晴後雨	雨時々曇
15日	台風第7号からの湿った空気の影 響を受けた。	雨時々曇	曇一時晴
16日	台風第7号からの湿った空気の影 響を受けた。	曇後晴一時雨、雷を伴う	曇時々雨、雷を伴う
17日	台風第7号からの湿った空気の影 響を受けた。	曇時々晴一時雨、雷を伴う	曇時々雨、雷を伴う
18日	湿った空気の影 響を受けた。	曇一時晴後一時雨	晴時々曇
19日	高気圧に覆われた。	晴時々曇	晴
20日	高気圧に覆われたが、午後は湿った空気の影 響を受けた。	晴、雷を伴う	晴時々曇
21日	高気圧に覆われたが、午後は湿った空気の影 響を受けた。	晴後一時雨一時曇、雷を伴 う	晴時々曇、雷を伴う
22日	高気圧に覆われたが、午後は湿った空気の影 響を受けた。	晴後雨時々曇、雷を伴う	曇後晴時々雨、雷を伴う
23日	低気圧や湿った空気の影 響を受けた。	雨後時々曇、雷を伴う	曇一時晴
24日	湿った空気の影 響を受けた。	曇時々晴一時雨、雷を伴う	曇一時晴後雨
25日	湿った空気の影 響を受けた。	曇一時晴後時々雨、雷を伴 う	曇時々雨、雷を伴う
26日	湿った空気の影 響を受けた。	曇後晴一時雨、雷を伴う	晴一時雨
27日	高気圧に覆われたが、午後は湿った空気の影 響を受けた。	晴後時々曇、雷を伴う	晴時々曇
28日	高気圧に覆われた。	晴	晴時々曇
29日	高気圧に覆われたが、午後は湿った空気の影 響を受けた。	晴一時曇後一時雨	晴後曇一時雨、雷を伴う
30日	午前は湿った空気の影 響を受けたが、午後は 高気圧に覆われた。	曇一時雨後晴	曇時々雨
31日	湿った空気の影 響を受けた。	曇一時晴後雨	曇時々雨

アメダス 気象経過図：2023年08月01日-2023年08月31日

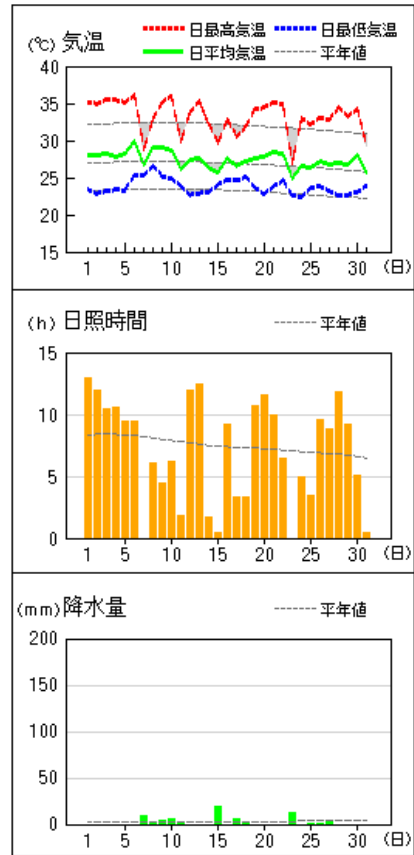
松山



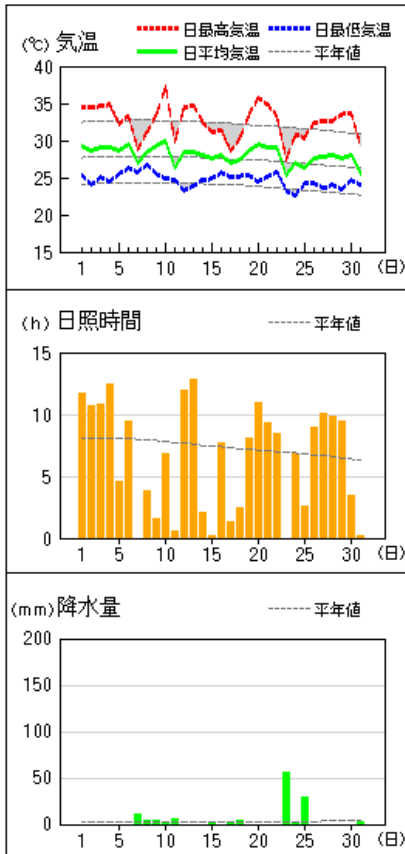
宇和島



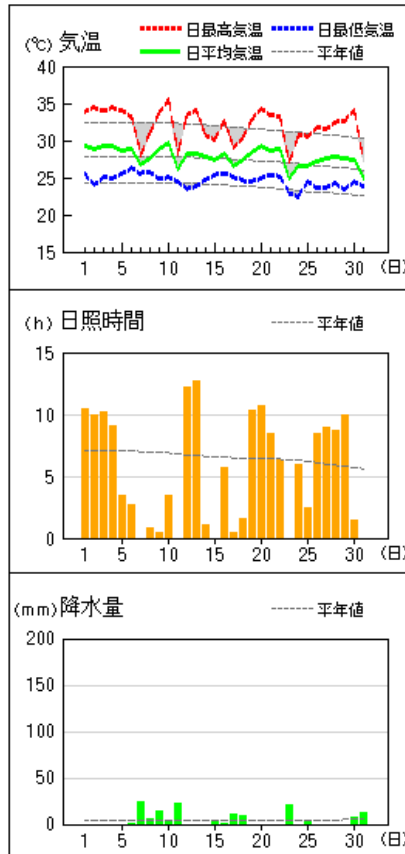
大三島



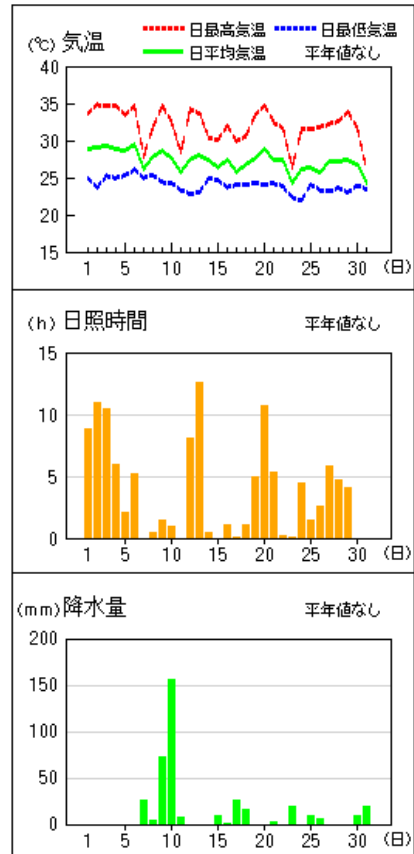
今治



西条

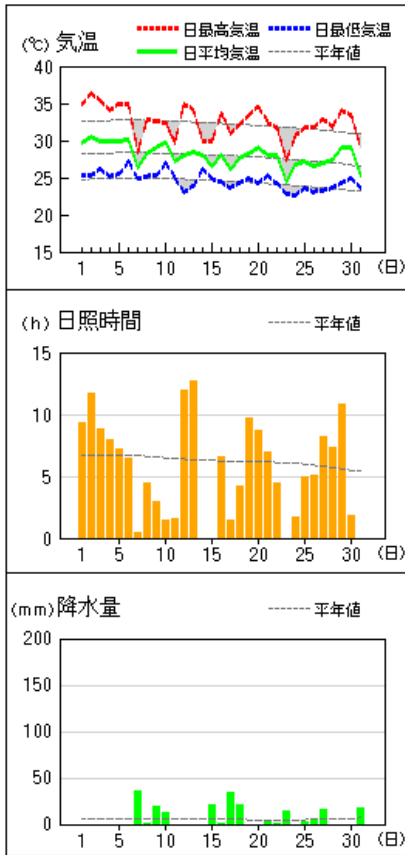


新居浜



アメダス 気象経過図：2023年08月01日-2023年08月31日

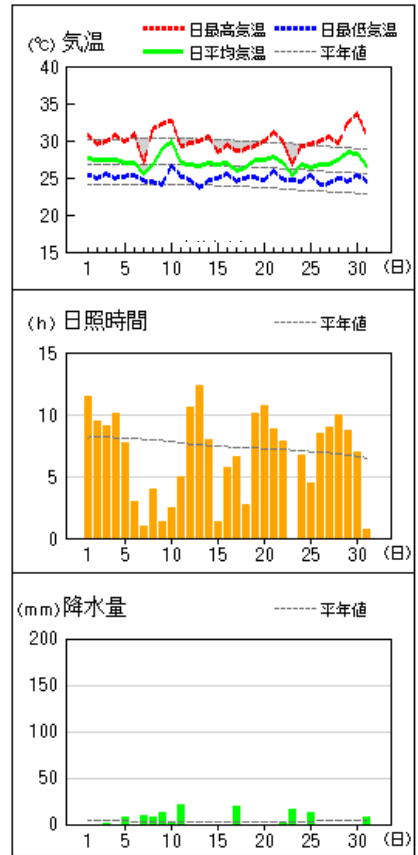
四国中央



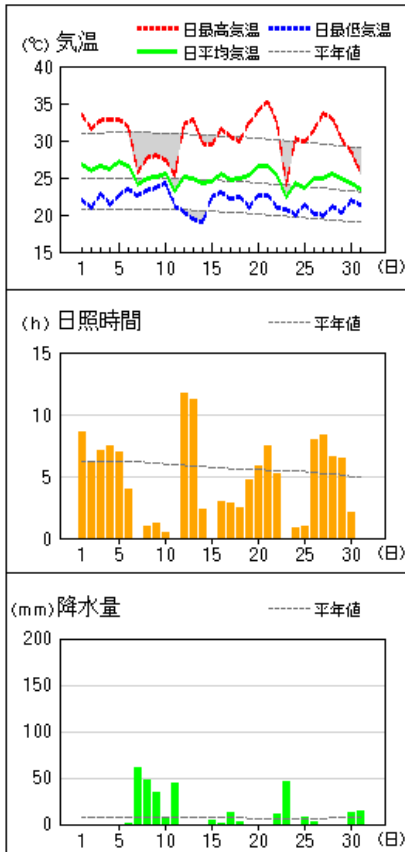
松山南吉田



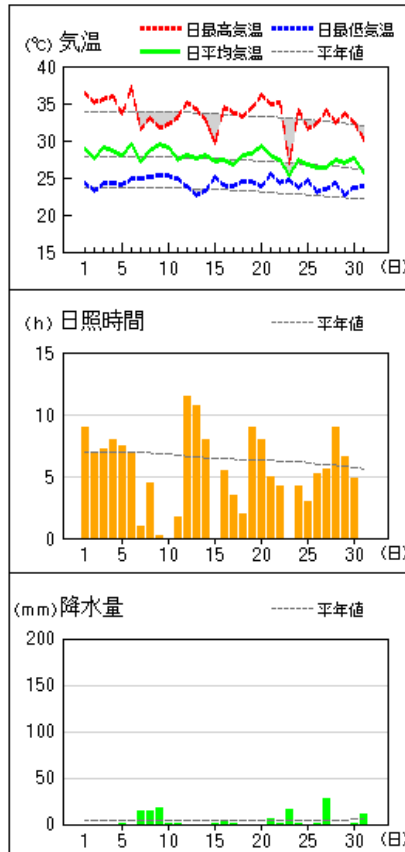
長浜



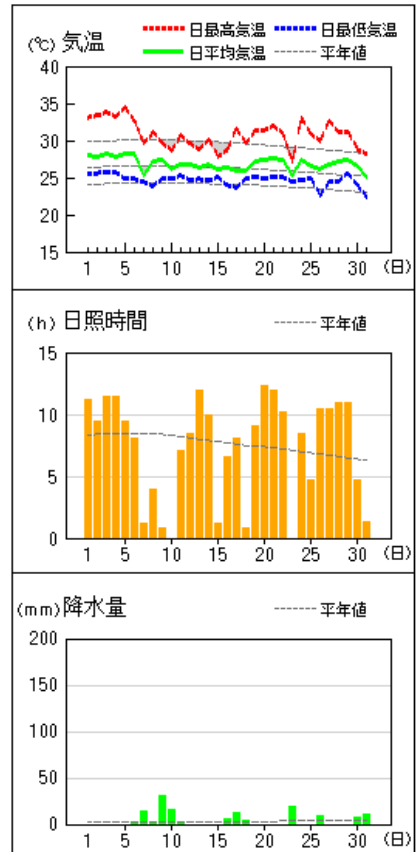
久万



大洲

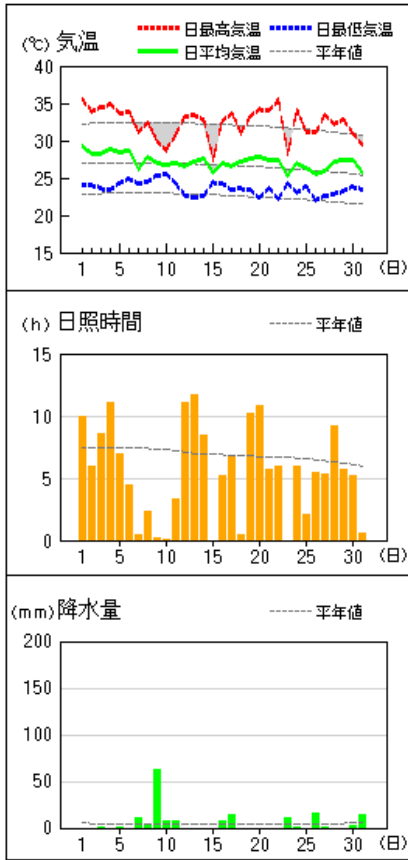


瀬戸

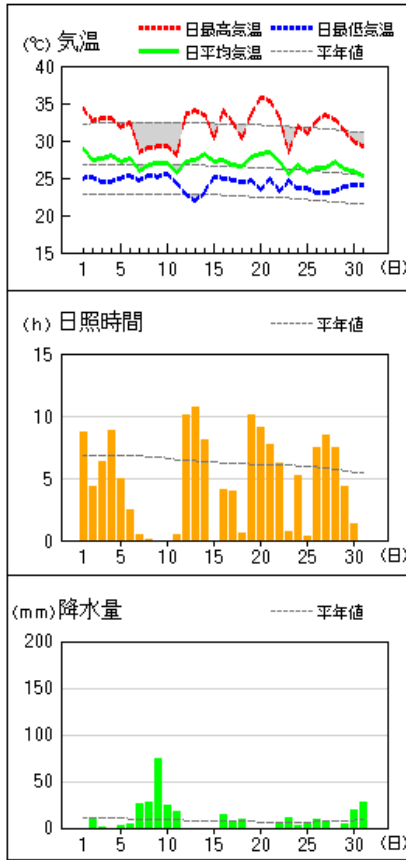


アメダス 気象経過図：2023年08月01日-2023年08月31日

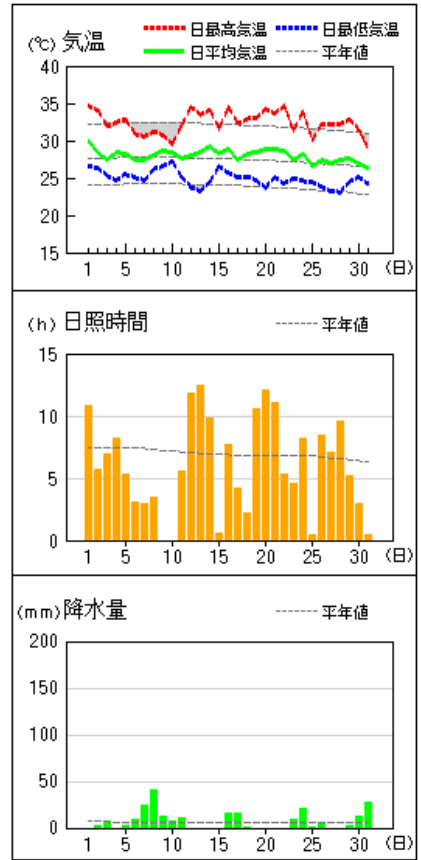
宇和



近永

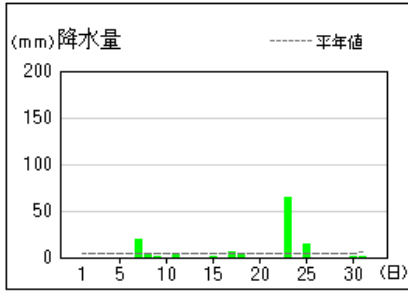


御荘

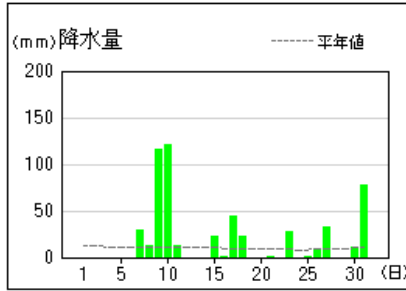


アメダス 気象経過図：2023年08月01日-2023年08月31日

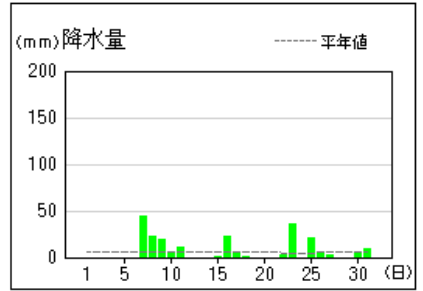
玉川



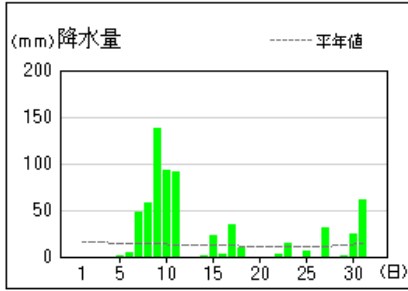
富郷



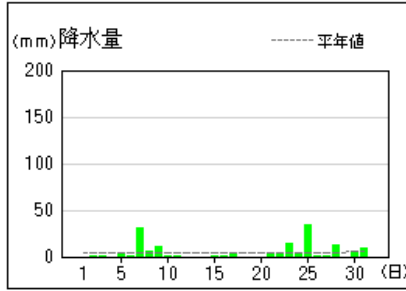
上林



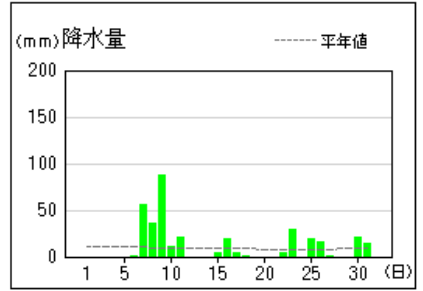
成就社



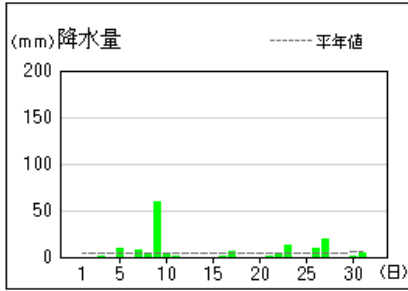
中山



獅子越峠



八幡浜



2023年8月の特別警報・警報・注意報 発表履歴表

●:発表 ◇:特別警報から警報 ▽:特別警報から注意報 ▼:警報から注意報 ○:継続 解:解除
 浸:浸水害 土:土砂災害 土浸:土砂災害、浸水害 斜体字:発表 下線:特別警報から警報

発表時刻	警報・注意報	松山市	伊予市	東温市	久万高原町	松前町	砥部町	新居浜市	西条市	四国中央市	今治市	上島町	八幡浜市	大洲市	西予市	内子町	伊方町	宇和島市	松野町	鬼北町	愛南町	
2023/8/1 4:06	雷注意報	●	●	●	●	●	●	●	●	●	●	●	●	●	●	●	●	●	●	●	●	●
	波浪注意報												●	●	●	●	●	●	●	●	●	●
2023/8/1 15:42	雷注意報	○	○	○	○	○	○	○	○	○	○	○	○	○	○	○	○	○	○	○	○	○
	波浪注意報												○	○	○	○	○	○	○	○	○	○
	高潮注意報										●	●										
2023/8/1 19:55	雷注意報	解	解	解	解	解	解	解	解	解	解	解	解	解	解	解	解	解	解	解	解	解
	波浪注意報												○	○	○	○	○	○	○	○	○	○
	高潮注意報										○	○										
2023/8/2 0:44	波浪注意報												○	○	○	○	○	○	○	○	○	○
	高潮注意報										解	解										
2023/8/2 7:50	雷注意報	●	●	●	●	●	●	●	●	●	●	●	●	●	●	●	●	●	●	●	●	●
	波浪注意報												○	○	○	○	○	○	○	○	○	○
2023/8/2 15:01	雷注意報	○	○	○	○	○	○	○	○	○	○	○	○	○	○	○	○	○	○	○	○	○
	波浪注意報												○	○	○	○	○	○	○	○	○	○
	高潮注意報							●	●	●	●	●	●	●	●	●	●	●	●	●	●	●
2023/8/2 20:49	雷注意報	解	解	解	解	解	解	解	解	解	解	解	解	解	解	解	解	解	解	解	解	解
	波浪注意報												○	○	○	○	○	○	○	○	○	○
	高潮注意報							○	○	○	○	○	○	○	○	○	○	○	○	○	○	○
2023/8/2 23:13	波浪注意報												○	○	○	○	○	○	○	○	○	○
	高潮注意報							○	○	○	○	○	解	解	解	解	解	解	解	解	解	解
2023/8/3 2:21	波浪注意報												○	○	○	○	○	○	○	○	○	○
	高潮注意報							解	解	解	解	解										
2023/8/3 6:40	雷注意報	●	●	●	●	●	●	●	●	●	●	●	●	●	●	●	●	●	●	●	●	●
	波浪注意報												○	○	○	○	○	○	○	○	○	○
2023/8/3 15:09	雷注意報	○	○	○	○	○	○	○	○	○	○	○	○	○	○	○	○	○	○	○	○	○
	波浪注意報												○	○	○	○	○	○	○	○	○	○
	高潮注意報							●	●	●	●	●	●	●	●	●	●	●	●	●	●	●
2023/8/3 20:42	雷注意報	解	解	解	解	解	解	解	解	解	解	解	解	解	解	解	解	解	解	解	解	解
	波浪注意報												○	○	○	○	○	○	○	○	○	○
	高潮注意報							○	○	○	○	○	○	○	○	○	○	○	○	○	○	○
2023/8/3 22:01	波浪注意報												○	○	○	○	○	○	○	○	○	○
	高潮注意報							○	○	○	○	○	解	解	解	解	解	解	解	解	解	解
2023/8/4 1:40	波浪注意報												○	○	○	○	○	○	○	○	○	○
	高潮注意報							解	解	解	解	解										
2023/8/4 6:11	雷注意報	●	●	●	●	●	●	●	●	●	●	●	●	●	●	●	●	●	●	●	●	●
	波浪注意報												○	○	○	○	○	○	○	○	○	○
2023/8/4 15:17	雷注意報	○	○	○	○	○	○	○	○	○	○	○	○	○	○	○	○	○	○	○	○	○
	波浪注意報												○	○	○	○	○	○	○	○	○	○
	高潮注意報							●	●	●	●	●										
2023/8/4 20:50	雷注意報	解	解	解	解	解	解	解	解	解	解	解	解	解	解	解	解	解	解	解	解	解
	波浪注意報												○	○	○	○	○	○	○	○	○	○
	高潮注意報							○	○	○	○	○										
2023/8/5 2:10	波浪注意報												○	○	○	○	○	○	○	○	○	○
	高潮注意報							解	解	解	解	解										
2023/8/5 7:16	雷注意報	●	●	●	●	●	●	●	●	●	●	●	●	●	●	●	●	●	●	●	●	●
	波浪注意報												○	○	○	○	○	○	○	○	○	○
2023/8/5 15:55	雷注意報	○	○	○	○	○	○	○	○	○	○	○	○	○	○	○	○	○	○	○	○	○
	波浪注意報												○	○	○	○	○	○	○	○	○	○
	高潮注意報										●	●										

発表時刻	警報・注意報	松山市	伊予市	東温市	久万高原町	松前町	砥部町	新居浜市	西条市	四国中央市	今治市	上島町	八幡浜市	大洲市	西予市	内子町	伊方町	宇和島市	松野町	鬼北町	愛南町	
2023/8/5 19:53	雷注意報	解	解	解	解	解	解	解	解	解	解	解	○	○	○	○	○	○	○	○	○	○
	波浪注意報												○	○	○	○	○	○	○	○	○	○
	高潮注意報										○	○										
2023/8/6 3:29	雷注意報												○	○	○	○	○	○	○	○	○	○
	波浪注意報												○	○	○	○	○	○	○	○	○	○
	高潮注意報										解	解										
2023/8/6 7:10	雷注意報	●	●	●	●	●	●	●	●	●	●	●	○	○	○	○	○	○	○	○	○	○
	波浪注意報												○	○	○	○	○	○	○	○	○	○
2023/8/7 4:11	雷注意報	○	○	○	○	○	○	○	○	○	○	○	○	○	○	○	○	○	○	○	○	○
	波浪注意報												○	○	○	○	○	○	○	○	○	○
2023/8/7 10:03	雷注意報	○	○	○	○	○	○	○	○	○	○	○	○	○	○	○	○	○	○	○	○	○
	強風注意報																	●	●	●	●	●
	波浪注意報												○	○	○	○	○	○	○	○	○	○
2023/8/7 16:03	波浪警報																	●				●
	雷注意報	○	○	○	○	○	○	○	○	○	○	○	○	○	○	○	○	○	○	○	○	○
	強風注意報																	○	○	○	○	○
	波浪注意報												○	○	○	○	○	○	○	○	○	○
2023/8/8 7:54	波浪警報																	○				○
	大雨注意報				●																	
	雷注意報	○	○	○	○	○	○	○	○	○	○	○	○	○	○	○	○	○	○	○	○	○
	強風注意報																		○	○	○	○
	波浪注意報												○	○	○	○	○	○	○	○	○	○
2023/8/8 13:36	波浪警報												●	●	●	●	○	○				○
	大雨注意報				○													●				●
	雷注意報	○	○	○	○	○	○	○	○	○	○	○	○	○	○	○	○	○	○	○	○	○
	強風注意報	●	●	●	●	●	●	●	●	●	●	●	●	●	●	●	●	○	○	○	○	○
2023/8/9 4:08	波浪警報	●	●		●			●	●	●	●	●		●								○
	大雨警報				±													±				±
	波浪警報												○	○	○	○	○	○				○
	大雨注意報								●				●	●	●							
	雷注意報	○	○	○	○	○	○	○	○	○	○	○	○	○	○	○	○	○	○	○	○	○
2023/8/9 5:22	強風注意報	○	○	○	○	○	○	○	○	○	○	○	○	○	○	○	○	○	○	○	○	○
	波浪注意報	○	○		○			○	○	○	○	○		○								
	大雨警報				±													±				±
	波浪警報												○	○	○	○	○	○				○
	大雨注意報	●							○				○	○	○	○	○				●	
2023/8/9 8:01	雷注意報	○	○	○	○	○	○	○	○	○	○	○	○	○	○	○	○	○	○	○	○	○
	強風注意報	○	○	○	○	○	○	○	○	○	○	○	○	○	○	○	○	○	○	○	○	○
	波浪注意報	○	○		○			○	○	○	○	○		○								
	洪水注意報				●														●	●	●	●
	大雨警報				±													±				±
	波浪警報												○	○	○	○	○	○				○
2023/8/9 10:19	大雨注意報	○	○	○				○					○	○	○	○	○					
	雷注意報	○	○	○	○	○	○	○	○	○	○	○	○	○	○	○	○	○	○	○	○	○
	強風注意報	○	○	○	○	○	○	○	○	○	○	○	○	○	○	○	○	○	○	○	○	○
	波浪注意報	○	○		○			○	○	○	○	○		○								
	洪水注意報				○														○	○	○	○

発表時刻	警報・注意報	松山市	伊予市	東温市	久万高原町	松前町	砥部町	新居浜市	西条市	四国中央市	今治市	上島町	八幡浜市	大洲市	西予市	内子町	伊方町	宇和島市	松野町	鬼北町	愛南町	
2023/8/9 12:04	大雨警報				土											土		土	土	土	土	土
	波浪警報												○		○		○	○				○
	大雨注意報	○	○	○			○		○				○	○	○							
	雷注意報	○	○	○	○	○	○	○	○	○	○	○	○	○	○	○	○	○	○	○	○	○
	強風注意報	○	○	○	○	○	○	○	○	○	○	○	○	○	○	○	○	○	○	○	○	○
	波浪注意報	○	○			○		○	○	○	○	○		○								
	洪水注意報				○														○	○	○	○
2023/8/9 13:45	大雨警報				土			土								土		土	土	土	土	土
	波浪警報												○		○		○	○				○
	大雨注意報	○	○	○			○	●	●				○	○	○							
	雷注意報	○	○	○	○	○	○	○	○	○	○	○	○	○	○	○	○	○	○	○	○	○
	強風注意報	○	○	○	○	○	○	○	○	○	○	○	○	○	○	○	○	○	○	○	○	○
	波浪注意報	○	○			○		○	○	○	○	○		○								
	洪水注意報				○														○	○	○	○
2023/8/9 16:10	大雨警報				土			土								土		土	土	土	土	土
	波浪警報												○		○		○	○				○
	大雨注意報	○	○	○			○	○		○			○	○	○							
	雷注意報	○	○	○	○	○	○	○	○	○	○	○	○	○	○	○	○	○	○	○	○	○
	強風注意報	○	○	○	○	○	○	○	○	○	○	○	○	○	○	○	○	○	○	○	○	○
	波浪注意報	○	○			○		○	○	○	○	○		○								
	洪水注意報				○														○	○	○	○
2023/8/9 18:38	大雨警報				土			土	土	土						土		土	土	土	土	土
	波浪警報												○		○		○	○				○
	大雨注意報	○	○	○			○						○	○	○							
	雷注意報	○	○	○	○	○	○	○	○	○	○	○	○	○	○	○	○	○	○	○	○	○
	強風注意報	○	○	○	○	○	○	○	○	○	○	○	○	○	○	○	○	○	○	○	○	○
	波浪注意報	○	○			○		○	○	○	○	○		○								
	洪水注意報				○														○	○	○	○
2023/8/9 22:50	大雨警報				土			土	土	土						土		土	土	土	土	土
	波浪警報												○		○		○	○				○
	大雨注意報	○	○	○			○						○	○	○							
	雷注意報	○	○	○	○	○	○	○	○	○	○	○	○	○	○	○	○	○	○	○	○	○
	強風注意報	○	○	○	○	○	○	○	○	○	○	○	○	○	○	○	○	○	○	○	○	○
	波浪注意報	○	○			○		○	○	○	○	○		○								
	洪水注意報				○			●	●										○	○	○	○
2023/8/10 0:20	大雨警報				土			土	土	土						土		土	土	土	土	土
	波浪警報												○		○		○	○				○
	大雨注意報	○	○	○			○						○	○	○							
	雷注意報	○	○	○	○	○	○	○	○	○	○	○	○	○	○	○	○	○	○	○	○	○
	強風注意報	○	○	○	○	○	○	○	○	○	○	○	○	○	○	○	○	○	○	○	○	○
	波浪注意報	○	○			○		○	○	○	○	○		○								
	洪水注意報				○			○	●	○									○	○	○	○
2023/8/10 1:20	大雨警報				土			土	土	土						土		土	土	土	土	土
	洪水警報							●	●													
	波浪警報												○		○		○	○				○
	大雨注意報	○	○	○			○						○	○	○							
	雷注意報	○	○	○	○	○	○	○	○	○	○	○	○	○	○	○	○	○	○	○	○	○
	強風注意報	○	○	○	○	○	○	○	○	○	○	○	○	○	○	○	○	○	○	○	○	○
	波浪注意報	○	○			○		○	○	○	○	○		○								
洪水注意報				○					○									○	○	○	○	

発表時刻	警報・注意報	松山市	伊予市	東温市	久万高原町	松前町	砥部町	新居浜市	西条市	四国中央市	今治市	上島町	八幡浜市	大洲市	西予市	内子町	伊方町	宇和島市	松野町	鬼北町	愛南町	
2023/8/10 4:11	大雨警報				土			土	土	土						土		土	土	土	土	土
	洪水警報							○	○													
	波浪警報												○		○		○	○				○
	大雨注意報	○	○	○			○						○	○	○							
	雷注意報	○	○	○	○	○	○	○	○	○	○	○	○	○	○	○	○	○	○	○	○	○
	強風注意報	○	○	○	○	○	○	○	○	○	○	○	○	○	○	○	○	○	○	○	○	○
	波浪注意報	○	○			○		○	○	○	○	○		○								
	洪水注意報				○					○									○	○	○	○
2023/8/10 7:44	大雨警報				土			土	土	土						土		土	土	土	土	土
	洪水警報							○	○													
	暴風警報												●	●	●		●					
	波浪警報												○	●	○		○	○				○
	大雨注意報	○	○	○			○						○	○	○							
	雷注意報	○	○	○	○	○	○	○	○	○	○	○	○	○	○	○	○	○	○	○	○	○
	強風注意報	○	○	○	○	○	○	○	○	○	○	○				○		○	○	○	○	○
	波浪注意報	○	○			○		○	○	○	○	○										
洪水注意報				○					○									○	○	○	○	
2023/8/10 11:05	大雨警報				土			土	土	土						土		土	土	土	土	土
	暴風警報												○	○	○		○					
	波浪警報												○	○	○		○	○				○
	大雨注意報	○	○	○			○						○	○	○							
	雷注意報	○	○	○	○	○	○	○	○	○	○	○	○	○	○	○	○	○	○	○	○	○
	強風注意報	○	○	○	○	○	○	○	○	○	○	○				○		○	○	○	○	○
	波浪注意報	○	○			○																
洪水注意報				○			▼	▼	○									○	○	○	○	
2023/8/10 13:56	大雨警報				土			土	土	土						土		土	土	土	土	土
	大雨注意報	○	○	○			○						○	○	○							
	雷注意報	○	○	○	○	○	○	○	○	○	○	○	○	○	○	○	○	○	○	○	○	○
	強風注意報	○	○	○	○	○	○	○	○	○	○	○	▼	▼	▼	○	▼	○	○	○	○	○
	波浪注意報	○	○			○							▼	▼	▼		▼	▼				▼
	洪水注意報				○			○	○	○									○	○	○	○
2023/8/10 16:13	大雨警報				土			土	土	土								土				土
	大雨注意報	解	解	○			解						○	○	○	▼			▼	▼		
	雷注意報	○	○	○	○	○	○	○	○	○	○	○	○	○	○	○	○	○	○	○	○	○
	強風注意報	解	解	解	解	解	解	解	解	解	解	○	○	○	○	○	○	○	○	○	○	○
	波浪注意報	解	解			解		解	解	解	解	○	○	○				○	○			○
	洪水注意報				解			解	解	解									解	解	解	解
2023/8/10 21:57	大雨警報							土	土	土												
	大雨注意報			解	▼								○	○	○	○		▼	○	○	○	▼
	雷注意報	○	○	○	○	○	○	○	○	○	○	○	○	○	○	○	○	○	○	○	○	○
	強風注意報												○	○	○	○	○	○	○	○	○	○
	波浪注意報												○	○	○			○	○			○
2023/8/11 4:30	大雨警報							土	土	土												
	大雨注意報			●	○								○	○	○	○		○	○	○	○	○
	雷注意報	○	○	○	○	○	○	○	○	○	○	○	○	○	○	○	○	○	○	○	○	○
	強風注意報												解	解	解	解	解	解	解	解	解	解
2023/8/11 7:52	大雨警報				土			土	土	土												
	大雨注意報			○							●		○	○	○	○		○	○	○	○	○
	雷注意報	○	○	○	○	○	○	○	○	○	○	○	○	○	○	○	○	○	○	○	○	○
	波浪注意報																		○			○
2023/8/11 10:21	大雨警報				土			土	土	土												
	大雨注意報			○							○		○	○	○	○		○	○	○	○	○
	雷注意報	○	○	○	○	○	○	○	○	○	○	○	○	○	○	○	○	○	○	○	○	○
波浪注意報																		解			解	

発表時刻	警報・注意報	松山市	伊予市	東温市	久万高原町	松前町	砥部町	新居浜市	西条市	四国中央市	今治市	上島町	八幡浜市	大洲市	西予市	内子町	伊方町	宇和島市	松野町	鬼北町	愛南町	
2023/8/11 16:26	大雨警報				土			土	土	土								土			土	
	大雨注意報			○							○		○	○	○	○			○	○		
	雷注意報	○	○	○	○	○	○	○	○	○	○	○	○	○	○	○	○	○	○	○	○	○
2023/8/11 17:36	大雨警報				土													土			土	
	大雨注意報			解				▼	▼	▼	解		○	○	○	○			○	○		
	雷注意報	○	○	○	○	○	○	○	○	○	○	○	○	○	○	○	○	○	○	○	○	○
2023/8/11 20:44	大雨注意報				▼			○	○	○			解	解	解	○		▼	解	解	▼	
	雷注意報	解	解	解	解	解	解	解	解	解	解	解	解	解	解	解	解	解	解	解	解	
2023/8/12 5:14	大雨注意報				解			解	解	解						解		○			○	
2023/8/12 10:01	大雨注意報																	解			解	
2023/8/12 18:03	大雨注意報																			●		
2023/8/12 18:30	大雨警報																				土	
2023/8/12 19:35	大雨警報																				解	
2023/8/13 13:44	波浪注意報																	●			●	
	雷注意報	●	●	●	●	●	●	●	●	●	●	●	●	●	●	●	●	●	●	●	●	●
2023/8/13 15:30	波浪注意報																	○			○	
	大雨警報																	土				
	雷注意報	○	○	○	○	○	○	○	○	○	○	○	○	○	○	○	○	○	○	○	○	○
2023/8/13 16:07	波浪注意報																	○			○	
	大雨警報																	解				
	雷注意報	○	○	○	○	○	○	○	○	○	○	○	○	○	○	○	○	○	○	○	○	○
2023/8/13 17:53	波浪注意報																	○			○	
	雷注意報	○	○	○	○	○	○	○	○	○	○	○	○	○	○	○	○	○	○	○	○	○
2023/8/13 20:01	波浪注意報	解	解	解	解	解	解	解	解	解	解	解	解	解	解	解	解	解	解	解	解	
	雷注意報	○	○	○	○	○	○	○	○	○	○	○	○	○	○	○	○	○	○	○	○	○
2023/8/14 6:52	雷注意報	●	●	●	●	●	●	●	●	●	●	●	●	●	●	●	●	●	●	●	●	●
	波浪注意報																	○			○	
2023/8/14 16:08	雷注意報	○	○	○	○	○	○	○	○	○	○	○	○	○	○	○	○	○	○	○	○	○
	強風注意報	●	●	●	●	●	●	●	●	●	●	●	●	●	●	●	●	●	●	●	●	●
	波浪注意報	●	●			●		●	●	●	●	●	●	●	●	●	●	○			○	
2023/8/14 18:27	大雨注意報							●	●	●												
	雷注意報	○	○	○	○	○	○	○	○	○	○	○	○	○	○	○	○	○	○	○	○	○
	強風注意報	○	○	○	○	○	○	○	○	○	○	○	○	○	○	○	○	○	○	○	○	○
2023/8/14 20:01	波浪注意報	○	○			○		○	○	○	○	○	○	○	○	○	○	○	○	○	○	○
	大雨注意報							○	○	○												
	雷注意報	○	○	○	○	○	○	○	○	○	○	○	○	○	○	○	○	○	○	○	○	○
2023/8/15 10:14	強風注意報	○	○	○	○	○	○	○	○	○	○	○	○	○	○	○	○	○	○	○	○	○
	波浪注意報	○	○			○		○	○	○	○	○	○	○	○	○	○	○	○	○	○	○
	大雨注意報							○	○	○												
2023/8/15 11:39	雷注意報	○	○	○	○	○	○	○	○	○	○	○	○	○	○	○	○	○	○	○	○	○
	強風注意報	○	○	○	○	○	○	○	○	○	○	○	○	○	○	○	○	○	○	○	○	○
	波浪注意報	○	○			○		○	○	○	○	○	○	○	○	○	○	○	○	○	○	○
2023/8/15 16:06	大雨注意報							解	解	解												
	雷注意報	○	○	○	○	○	○	○	○	○	○	○	○	○	○	○	○	○	○	○	○	○
	強風注意報	○	○	○	○	○	○	○	○	○	○	○	○	○	○	○	○	○	○	○	○	○
2023/8/15 21:57	波浪注意報	○	○			○		○	○	○	○	○	○	○	○	○	○	○	○	○	○	○
	強風注意報	解	解	解	解	解	解	○	○	○	○	○	解	解	解	解	解	解	解	解	解	
	波浪注意報	解	解			解		○	○	○	○	○	解	解	解		解	解			解	
2023/8/16 4:06	強風注意報							解	解	解	解	解										
	波浪注意報							解	解	解	解	解										
2023/8/16 7:11	雷注意報	●	●	●	●	●	●	●	●	●	●	●	●	●	●	●	●	●	●	●	●	●
2023/8/16 17:14	大雨注意報													●								
	雷注意報	○	○	○	○	○	○	○	○	○	○	○	○	○	○	○	○	○	○	○	○	○
	洪水注意報													●								
2023/8/16 18:22	大雨注意報													解								
	雷注意報	○	○	○	○	○	○	○	○	○	○	○	○	○	○	○	○	○	○	○	○	○
	洪水注意報													解								

発表時刻	警報・注意報	松山市	伊予市	東温市	久万高原町	松前町	砥部町	新居浜市	西条市	四国中央市	今治市	上島町	八幡浜市	大洲市	西予市	内子町	伊方町	宇和島市	松野町	鬼北町	愛南町
2023/8/16 23:28	大雨注意報																	●			
	雷注意報	○	○	○	○	○	○	○	○	○	○	○	○	○	○	○	○	○	○	○	○
2023/8/17 5:34	大雨注意報																	解			
	雷注意報	○	○	○	○	○	○	○	○	○	○	○	○	○	○	○	○	○	○	○	○
2023/8/17 8:12	大雨注意報							●	●												
	雷注意報	○	○	○	○	○	○	○	○	○	○	○	○	○	○	○	○	○	○	○	○
2023/8/17 10:05	大雨注意報							○	●	○											
	雷注意報	○	○	○	○	○	○	○	○	○	○	○	○	○	○	○	○	○	○	○	○
	洪水注意報									●											
2023/8/17 16:04	大雨注意報							○	○	○								●		●	
	雷注意報	○	○	○	○	○	○	○	○	○	○	○	○	○	○	○	○	○	○	○	○
	洪水注意報									○											
2023/8/17 22:08	大雨注意報							○	○	○								○			○
	雷注意報	○	○	○	○	○	○	○	○	○	○	○	○	○	○	○	○	○	○	○	○
	洪水注意報									解											
2023/8/17 23:40	大雨注意報				●			○	○	○								○			○
	雷注意報	○	○	○	○	○	○	○	○	○	○	○	○	○	○	○	○	○	○	○	○
2023/8/17 23:55	大雨注意報				○			○	○	○								○			○
	雷注意報	○	○	○	○	○	○	○	○	○	○	○	○	○	○	○	○	○	○	○	○
	洪水注意報				●																
2023/8/18 4:19	大雨注意報				解			解	解	○								解		解	
	雷注意報	○	○	○	○	○	○	○	○	○	○	○	○	○	○	○	○	○	○	○	○
	洪水注意報				解																
2023/8/18 11:54	大雨注意報									○											
	雷注意報	○	○	○	○	○	○	○	○	○	○	○	○	○	○	○	○	○	○	○	○
2023/8/18 15:03	大雨注意報									解											
	雷注意報	○	○	○	○	○	○	○	○	○	○	○	○	○	○	○	○	○	○	○	○
2023/8/18 20:25	雷注意報	○	○	○	○	○	○	○	○	○	○	○	○	○	○	○	○	○	○	○	○
2023/8/19 6:27	雷注意報	○	○	○	○	○	○	○	○	○	○	○	○	○	○	○	○	○	○	○	○
2023/8/19 20:03	雷注意報	解	解	解	解	解	解	解	解	解	解	解	解	解	解	解	解	解	解	解	解
2023/8/20 7:02	雷注意報	●	●	●	●	●	●	●	●	●	●	●	●	●	●	●	●	●	●	●	●
2023/8/20 21:14	雷注意報	解	解	解	解	解	解	解	解	解	解	解	解	解	解	解	解	解	解	解	解
2023/8/21 4:18	雷注意報	●	●	●	●	●	●	●	●	●	●	●	●	●	●	●	●	●	●	●	●
2023/8/21 20:58	雷注意報	解	解	解	解	解	解	解	解	解	解	解	解	解	解	解	解	解	解	解	解
2023/8/22 7:36	雷注意報	●	●	●	●	●	●	●	●	●	●	●	●	●	●	●	●	●	●	●	●
2023/8/22 16:16	大雨注意報	●																			
	雷注意報	○	○	○	○	○	○	○	○	○	○	○	○	○	○	○	○	○	○	○	○
	洪水注意報	●																			
2023/8/22 19:14	大雨注意報	解																			
	雷注意報	○	○	○	○	○	○	○	○	○	○	○	○	○	○	○	○	○	○	○	○
	洪水注意報	解																			
2023/8/23 6:12	大雨注意報	●						●	●		●										
	雷注意報	○	○	○	○	○	○	○	○	○	○	○	○	○	○	○	○	○	○	○	○
	洪水注意報																				
2023/8/23 7:18	大雨警報										浸										
	大雨注意報	○		●	●		●	○	○			●									
	雷注意報	○	○	○	○	○	○	○	○	○	○	○	○	○	○	○	○	○	○	○	○
	洪水注意報										●	●									
2023/8/23 7:46	大雨警報										浸										
	洪水警報										●										
	大雨注意報	○		○	○		○	○	○			○									
	雷注意報	○	○	○	○	○	○	○	○	○	○	○	○	○	○	○	○	○	○	○	○
2023/8/23 10:14	洪水注意報	●										○									
	大雨警報										土										
	大雨注意報	○		○	○		○	○	○			○		●		●					
2023/8/23 10:14	雷注意報	○	○	○	○	○	○	○	○	○	○	○	○	○	○	○	○	○	○	○	○
	洪水注意報	○									▼	○									

発表時刻	警報・注意報	松山市	伊予市	東温市	久万高原町	松前町	砥部町	新居浜市	西条市	四国中央市	今治市	上島町	八幡浜市	大洲市	西予市	内子町	伊方町	宇和島市	松野町	鬼北町	愛南町	
2023/8/23 16:03	大雨注意報	○		○	○		○	解	○		▼	○		解		解						
	雷注意報	○	○	○	○	○	○	○	○	○	○	○	○	○	○	○	○	○	○	○	○	○
	洪水注意報	解									解	解										
2023/8/23 18:55	大雨注意報	解		解	解		解		解		解	解										
	雷注意報	○	○	○	○	○	○	○	○	○	○	○	○	○	○	○	○	○	○	○	○	○
2023/8/24 10:05	雷注意報	○	○	○	○	○	○	○	○	○	○	○	○	○	○	○	○	○	○	○	○	○
2023/8/24 14:50	大雨注意報																	●				
	雷注意報	○	○	○	○	○	○	○	○	○	○	○	○	○	○	○	○	○	○	○	○	○
	洪水注意報																	●			●	
2023/8/24 15:24	大雨警報																	土 浸				
	雷注意報	○	○	○	○	○	○	○	○	○	○	○	○	○	○	○	○	○	○	○	○	○
	洪水注意報																	○			○	
2023/8/24 16:35	大雨注意報																	▼				
	雷注意報	○	○	○	○	○	○	○	○	○	○	○	○	○	○	○	○	○	○	○	○	○
	洪水注意報																	解			解	
2023/8/24 20:29	大雨注意報																	解				
	雷注意報	○	○	○	○	○	○	○	○	○	○	○	○	○	○	○	○	○	○	○	○	○
2023/8/24 23:03	大雨注意報																	●				
	雷注意報	○	○	○	○	○	○	○	○	○	○	○	○	○	○	○	○	○	○	○	○	○
2023/8/25 3:24	大雨注意報																	解				
	雷注意報	○	○	○	○	○	○	○	○	○	○	○	○	○	○	○	○	○	○	○	○	○
2023/8/25 12:39	大雨注意報		●			●		●		●												
	雷注意報	○	○	○	○	○	○	○	○	○	○	○	○	○	○	○	○	○	○	○	○	○
2023/8/25 15:07	大雨注意報		○			○		○		○								●				
	雷注意報	○	○	○	○	○	○	○	○	○	○	○	○	○	○	○	○	○	○	○	○	○
2023/8/25 17:35	大雨注意報		○			○		○		○								○				
	雷注意報	○	○	○	○	○	○	○	○	○	○	○	○	○	○	○	○	○	○	○	○	○
	洪水注意報					●																
2023/8/25 19:49	大雨注意報		解			解		○		○								解				
	雷注意報	○	○	○	○	○	○	○	○	○	○	○	○	○	○	○	○	○	○	○	○	○
	洪水注意報					解																
2023/8/25 23:05	大雨注意報	●	●	●	●	●		○		○							●					
	雷注意報	○	○	○	○	○	○	○	○	○	○	○	○	○	○	○	○	○	○	○	○	○
2023/8/26 5:38	大雨注意報	解	○	解	○	解		○		○							解					
	雷注意報	○	○	○	○	○	○	○	○	○	○	○	○	○	○	○	○	○	○	○	○	○
2023/8/26 7:24	大雨注意報		解		解	解		解		解												
	雷注意報	○	○	○	○	○	○	○	○	○	○	○	○	○	○	○	○	○	○	○	○	○
2023/8/26 12:24	大雨注意報	●	●	●		●		●		●								●				
	雷注意報	○	○	○	○	○	○	○	○	○	○	○	○	○	○	○	○	○	○	○	○	○
	洪水注意報	●		●																		
2023/8/26 17:56	大雨注意報	○	○	○		○		○		○								○				
	雷注意報	○	○	○	○	○	○	○	○	○	○	○	○	○	○	○	○	○	○	○	○	○
	洪水注意報	解		解																		
2023/8/26 22:35	大雨注意報	解	解	解		解		解		解								解				
	雷注意報	○	○	○	○	○	○	○	○	○	○	○	○	○	○	○	○	○	○	○	○	○
2023/8/27 13:05	大雨注意報																	●				
2023/8/27 14:42	大雨注意報	○	○	○	○	○	○	○	○	○	○	○	○	○	○	○	○	○	○	○	○	○
	雷注意報	○	○	○	○	○	○	○	○	○	○	○	○	○	○	○	○	○	○	○	○	○
2023/8/27 15:05	大雨注意報	○	○	○	○	○	○	○	○	○	○	○	○	○	○	○	○	○	○	○	○	○
	雷注意報	○	○	○	○	○	○	○	○	○	○	○	○	○	○	○	○	○	○	○	○	○
	洪水注意報													●								
2023/8/27 16:36	大雨注意報	○	○	○		○								○	○			○				
	雷注意報	○	○	○	○	○	○	○	○	○	○	○	○	○	○	○	○	○	○	○	○	○
	洪水注意報			●										○								

発表時刻	警報・注意報	松山市	伊予市	東温市	久万高原町	松前町	砥部町	新居浜市	西条市	四国中央市	今治市	上島町	八幡浜市	大洲市	西予市	内子町	伊方町	宇和島市	松野町	鬼北町	愛南町
2023/8/27 17:27	大雨注意報	○	○	○			○			●			○	○	○			○			
	雷注意報	○	○	○	○	○	○	○	○	○	○	○	○	○	○	○	○	○	○	○	○
	洪水注意報			○										○							
2023/8/27 20:06	大雨注意報	○	○	○			○			○			○	○	○			○			
	雷注意報	○	○	○	○	○	○	○	○	○	○	○	○	○	○	○	○	○	○	○	○
	洪水注意報			解										解							
2023/8/27 21:57	大雨注意報	解	解	解			解			解			解	解	解			解			
	雷注意報	解	解	解	解	解	解	解	解	解	解	解	解	解	解	解	解	解	解	解	解
2023/8/28 6:09	雷注意報	●	●	●	●	●	●	●	●	●	●	●	●	●	●	●	●	●	●	●	●
2023/8/28 20:15	雷注意報	解	解	解	解	解	解	解	解	解	解	解	解	解	解	解	解	解	解	解	解
2023/8/29 6:17	雷注意報	●	●	●	●	●	●	●	●	●	●	●	●	●	●	●	●	●	●	●	●
2023/8/29 16:04	雷注意報	○	○	○	○	○	○	○	○	○	○	○	○	○	○	○	○	○	○	○	○
	高潮注意報							●	●		●	●									
2023/8/29 23:21	雷注意報	○	○	○	○	○	○	○	○	○	○	○	○	○	○	○	○	○	○	○	○
	高潮注意報							解	解		解	解									
2023/8/30 15:53	雷注意報	○	○	○	○	○	○	○	○	○	○	○	○	○	○	○	○	○	○	○	○
	波浪注意報																	●			●
	高潮注意報							●	●	●	●	●	●		●		●				
2023/8/30 19:20	雷注意報	○	○	○	○	○	○	○	○	○	○	○	○	○	○	○	○	○	○	○	○
	波浪注意報																	○			○
	高潮注意報								○	○	○	○	○		○		○	●			
2023/8/30 21:13	雷注意報	○	○	○	○	○	○	○	○	○	○	○	○	○	○	○	○	○	○	○	○
	波浪注意報																				○
	高潮注意報							○	○	○	○	○	○	解		解		解	解		
2023/8/30 23:55	雷注意報	○	○	○	○	○	○	○	○	○	○	○	○	○	○	○	○	○	○	○	○
	波浪注意報																	○			○
	高潮注意報							解	解	解	解	解									
2023/8/31 7:14	雷注意報	○	○	○	○	○	○	○	○	○	○	○	○	○	○	○	○	○	○	○	○
	波浪注意報												●		●		●	○			○
2023/8/31 10:15	雷注意報	○	○	○	○	○	○	○	○	○	○	○	○	○	○	○	○	○	○	○	○
	強風注意報												●	●	●	●	●	●	●	●	●
	波浪注意報												○	●			○	○			○
2023/8/31 11:28	大雨注意報							●		●											
	雷注意報	○	○	○	○	○	○	○	○	○	○	○	○	○	○	○	○	○	○	○	○
	強風注意報													○	○	○	○	○	○	○	○
2023/8/31 12:30	波浪注意報													○	○	○		○	○		○
	大雨注意報							○		○											
	雷注意報	○	○	○	○	○	○	○	○	○	○	○	○	○	○	○	○	○	○	○	○
2023/8/31 13:36	強風注意報													○	○	○	○	○	○	○	○
	波浪注意報													○	○	○		○	○		○
	大雨注意報							○	○	○											
2023/8/31 16:19	雷注意報	○	○	○	○	○	○	○	○	○	○	○	○	○	○	○	○	○	○	○	○
	強風注意報													解	解	解	解	解	解	解	解
	波浪注意報													○	解	○		○	○		○
	高潮注意報	●	●			●		●	●	●	●	●	●	●	●		●	●			●
2023/8/31 20:56	大雨注意報							○	○	○											
	雷注意報	解	解	解	解	解	解	解	解	解	解	解	解	解	解	解	解	解	解	解	解
	波浪注意報													○		○		○	○		○
2023/8/31 23:19	高潮注意報	○	○			○		○	○	○	○	○	○	○	○		○	○			○
	大雨注意報							解	解	解											
	波浪注意報													○		○		○	○		○
	高潮注意報	解	解			解		○	○	○	○	○	解	解	解		解				

防災気象情報の発表状況 2023年8月

毎月、以下の情報の発表状況を掲載しています。

【顕著な大雨に関する気象情報、記録的短時間大雨情報、土砂災害警戒情報、指定河川洪水予報、竜巻注意情報、潮位情報、天候情報、熱中症警戒アラート】

顕著な大雨に関する気象情報

番号	標 題	発 表 日 時
第1号	顕著な大雨に関する愛媛県気象情報	2023年8月10日 2時10分

土砂災害警戒情報

愛媛県（愛媛県と松山地方気象台共同発表）*印は新たに警戒対象となった市町村を示します。

番号	対 象 地 域	発 表 日 時
第1号	新居浜市* 西条市*	2023年8月10日 1時25分
第2号	新居浜市 西条市 四国中央市*	2023年8月10日 7時20分
第3号	新居浜市 西条市	2023年8月10日 16時15分
第4号	解除	2023年8月10日 20時00分
第1号	鬼北町*	2023年8月12日 18時35分
第2号	解除	2023年8月12日 19時30分

潮位情報

番号	標 題	発 表 日 時
第1号	大潮による高い潮位に関する愛媛県潮位情報	2023年8月25日 11時30分

熱中症警戒アラート

番 号	標 題	発 表 日 時
第2号	愛媛県熱中症警戒アラート	2023年8月1日 5時00分
第1号	愛媛県熱中症警戒アラート	2023年8月1日 17時00分
第2号	愛媛県熱中症警戒アラート	2023年8月2日 5時00分
第1号	愛媛県熱中症警戒アラート	2023年8月3日 5時00分
第1号	愛媛県熱中症警戒アラート	2023年8月3日 17時00分
第2号	愛媛県熱中症警戒アラート	2023年8月4日 5時00分
第1号	愛媛県熱中症警戒アラート	2023年8月4日 17時00分
第2号	愛媛県熱中症警戒アラート	2023年8月5日 5時00分
第1号	愛媛県熱中症警戒アラート	2023年8月5日 17時00分
第2号	愛媛県熱中症警戒アラート	2023年8月6日 5時00分
第1号	愛媛県熱中症警戒アラート	2023年8月7日 17時00分
第2号	愛媛県熱中症警戒アラート	2023年8月8日 5時00分
第1号	愛媛県熱中症警戒アラート	2023年8月8日 17時00分
第2号	愛媛県熱中症警戒アラート	2023年8月9日 5時00分
第1号	愛媛県熱中症警戒アラート	2023年8月10日 5時00分
第1号	愛媛県熱中症警戒アラート	2023年8月12日 5時00分
第1号	愛媛県熱中症警戒アラート	2023年8月12日 17時00分
第2号	愛媛県熱中症警戒アラート	2023年8月13日 5時00分
第1号	愛媛県熱中症警戒アラート	2023年8月16日 5時00分
第1号	愛媛県熱中症警戒アラート	2023年8月18日 5時00分
第1号	愛媛県熱中症警戒アラート	2023年8月18日 17時00分
第2号	愛媛県熱中症警戒アラート	2023年8月19日 5時00分
第1号	愛媛県熱中症警戒アラート	2023年8月19日 17時00分
第2号	愛媛県熱中症警戒アラート	2023年8月20日 5時00分
第1号	愛媛県熱中症警戒アラート	2023年8月20日 17時00分
第2号	愛媛県熱中症警戒アラート	2023年8月21日 5時00分
第1号	愛媛県熱中症警戒アラート	2023年8月21日 17時00分
第2号	愛媛県熱中症警戒アラート	2023年8月22日 5時00分
第1号	愛媛県熱中症警戒アラート	2023年8月27日 17時00分
第2号	愛媛県熱中症警戒アラート	2023年8月28日 5時00分

気象と災害

令和5年8月7日から11日にかけての台風第6号による大雨と暴風について

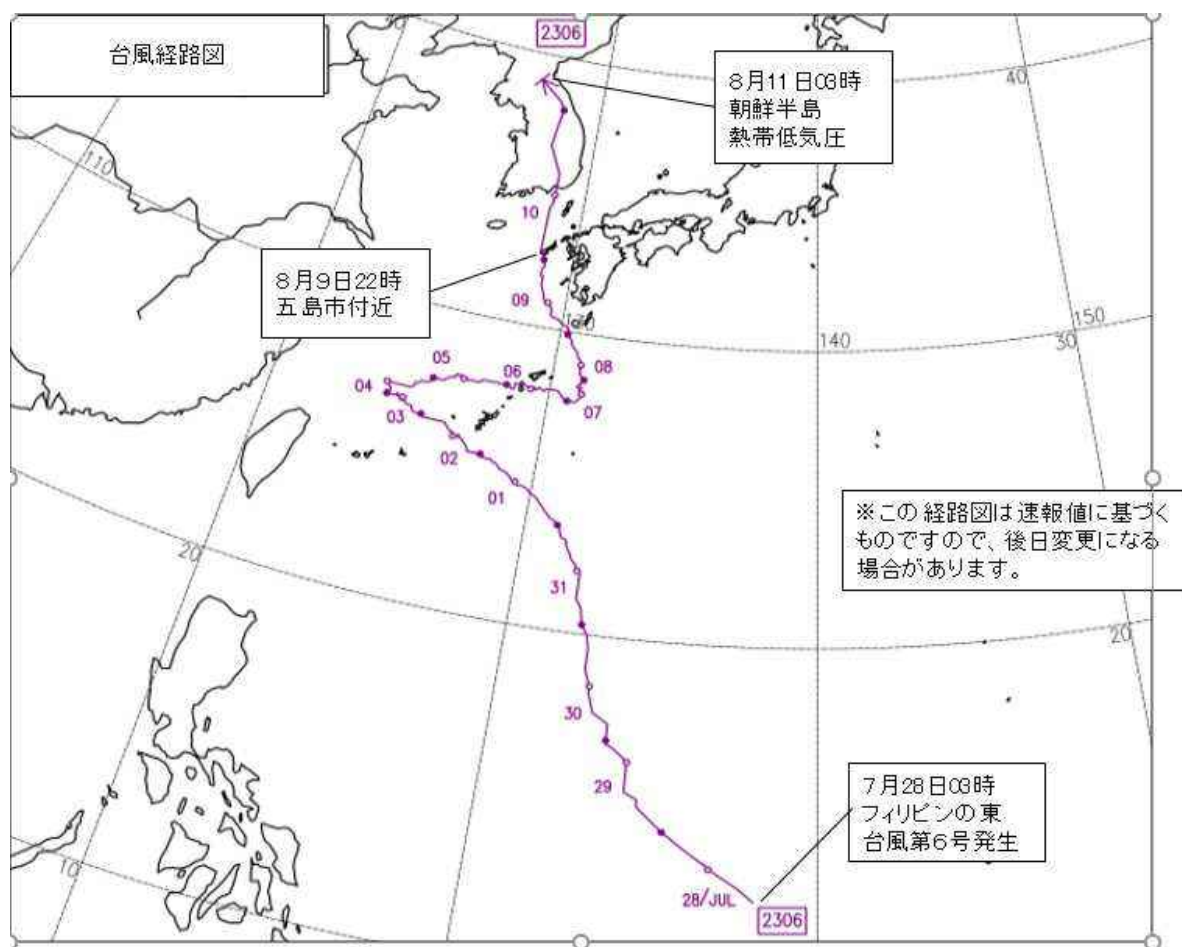
台風第6号はフィリピンの東海上で発生しゆっくり北上した。7日には九州の南に達し、九州の西海上を北上したが動きは遅く、10日夕方に朝鮮半島に達した。愛媛県には台風からの暖かく湿った空気が入り、7日から山地を中心に断続的に雨となり、10日未明には高知県から愛媛県東予にかけ線状降水帯が発生し、顕著な大雨に関する愛媛県気象情報を初めて発表した。

東予を中心に大雨となり、石鎚山成就社では降り始め（7日00時）からの雨量は400ミリを超えた。

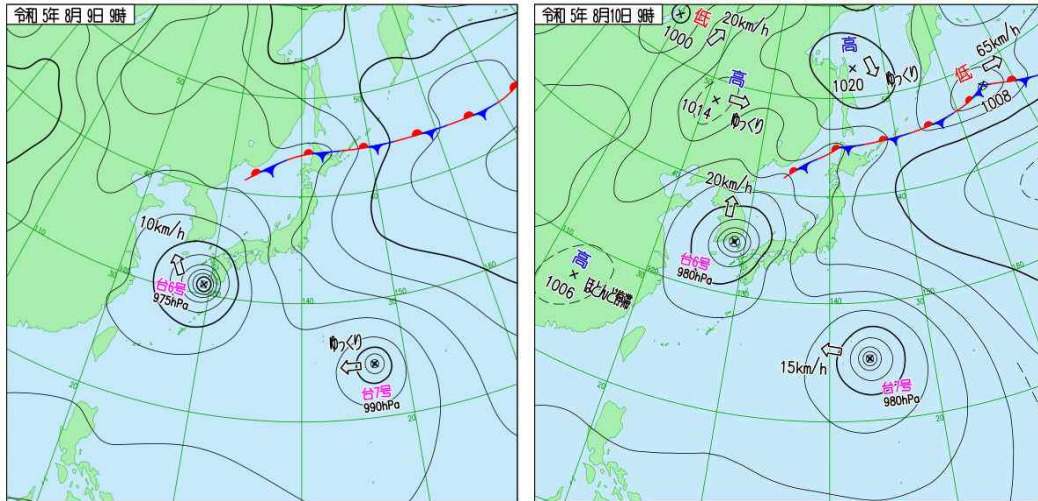
この大雨により、東予を中心に道路の通行止めなどが発生した。

【被害状況：8月11日21時現在、愛媛県調べ】

○令和5年台風第6号の経路図

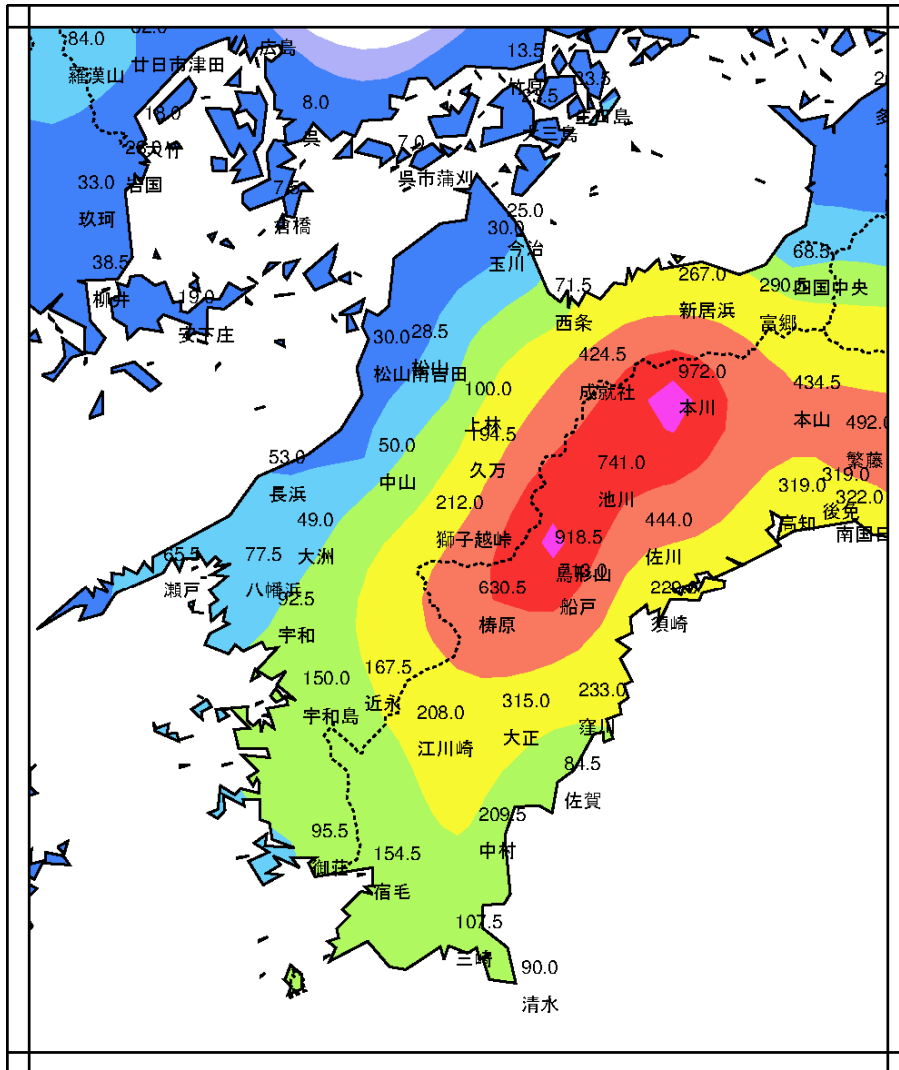


○天気図 (左: 8月9日09時 右: 10日09時)



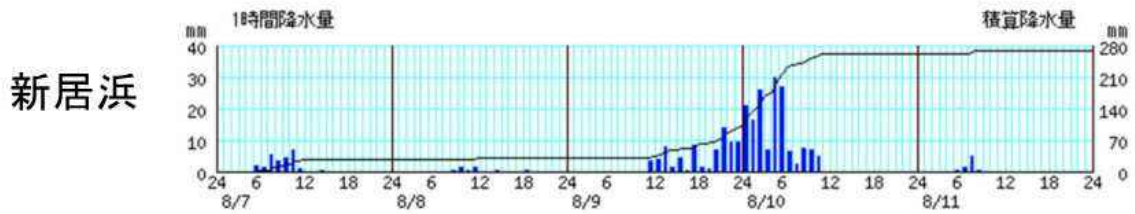
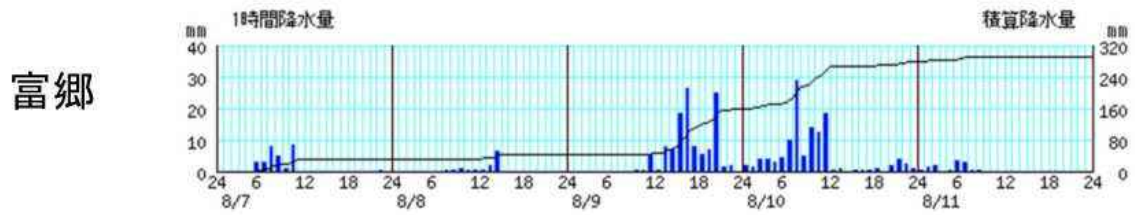
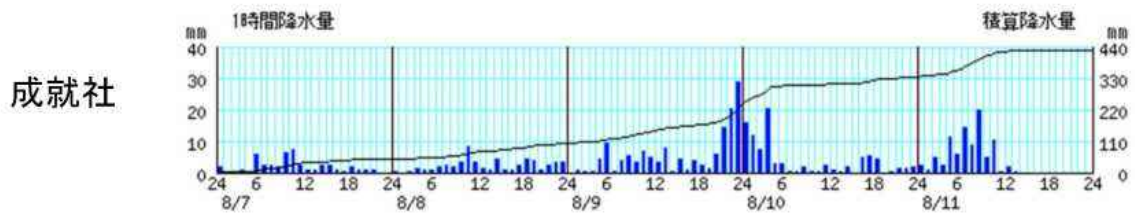
○期間降水量 (8月7日~11日)

単位 mm



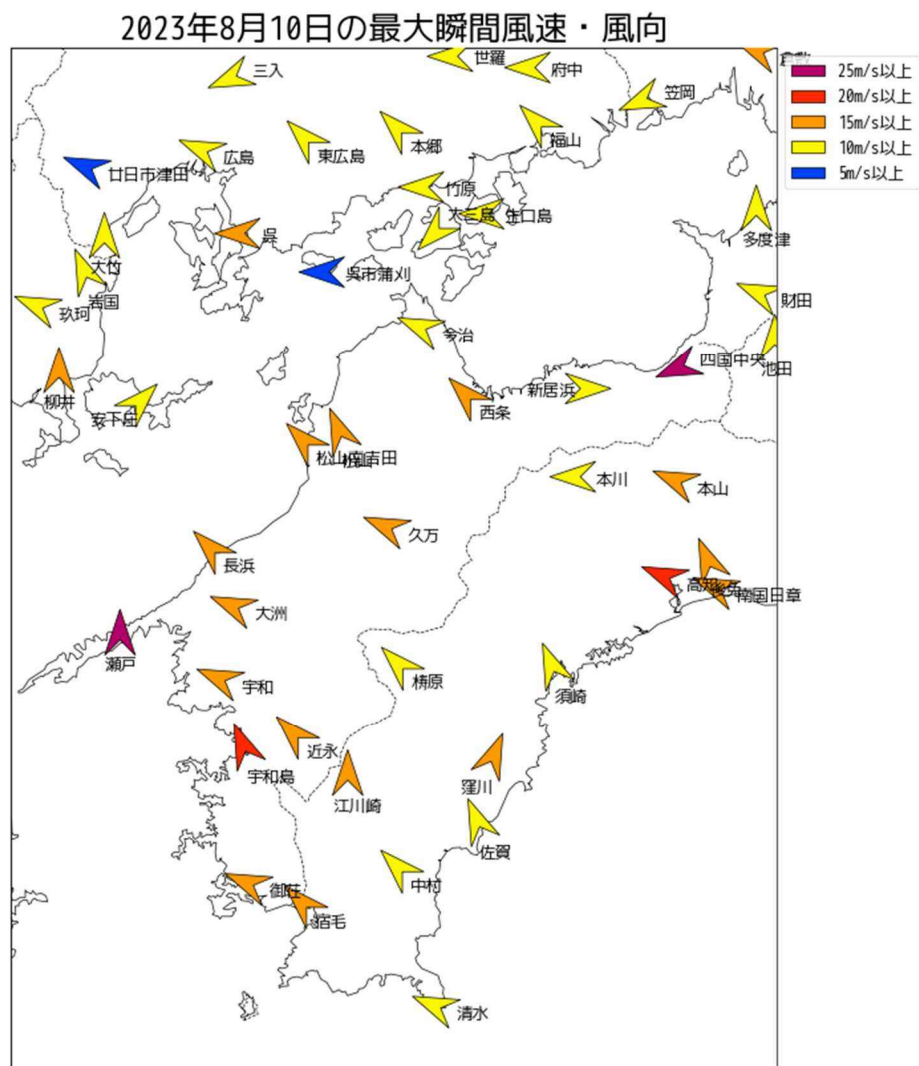
○降水量（8月7日0時～8月11日24時）の1時間降水量と積算降水量

○降水量(8月7日00時～11日24時)



※棒グラフは1時間降水量(左軸)、折れ線グラフは積算降水量(右軸)を示す。横軸は時刻を示す。

○風の状況



最大瞬間風速と最大風速（7日00時から10日17時まで） 単位 m/s

観測所		風速	風向	日時
瀬戸	最大瞬間風速	32.5	南	10日05時46分
	最大風速	25.9	南	10日07時31分
四国中央	最大瞬間風速	27.4	東北東	10日11時40分
	最大風速	11.5	東南東	10日02時19分
宇和島	最大瞬間風速	24.7	東南東	9日19時40分
	最大風速	12.4	南東	10日01時04分
長浜	最大瞬間風速	21.8	東北東	9日16時04分
	最大風速	8.8	北東	9日10時08分

気象月表

地点番号 47887 地点名 松山（愛媛県）

気象官署名 松山地方気象台

2023年8月

日付	平均気圧		気温			平均蒸気圧	相対湿度		平均雲量 10分比	日照時間 h	全天日射量 MJ/m ²	降水量			最深積雪 cm	降雪深さ合計 cm	風速				天気概況		大気現象	日付				
	現地 hPa	海面 hPa	平均 ℃	最高 ℃	最低 ℃	hPa	平均 %	最小 %				mm	最大				最大瞬間		m/s	風向 16方位	昼 06:00~18:00				夜 18:00~06:00			
													m/s	風向 16方位			m/s	風向 16方位										
1	1007.7	1011.5	30.2	36.4	26.1	29.3	69	48		9.8	22.43	0.0	0.0	0.0	—	—	2.3	4.7	NNW	7.2	WSW	晴時々曇	晴	●	∞	1		
2	1006.2	1010.0	30.0	35.2	25.5	28.9	69	54		10.9	24.14	—	—	—	—	—	2.4	4.3	W	6.9	SW	晴	晴時々曇	●		2		
3	1004.9	1008.7	30.4	35.7	26.8	30.2	70	56		9.7	22.84	0.0	0.0	0.0	—	—	2.5	5.5	WSW	8.5	WSW	晴後曇一時雨	晴	●		3		
4	1002.8	1006.6	29.9	35.4	26.0	30.0	72	53		8.8	23.17	—	—	—	—	—	2.4	5.0	WSW	8.4	WSW	晴	晴	●		4		
5	998.0	1001.8	29.8	34.1	25.5	31.5	76	61		9.6	21.83	0.0	0.0	0.0	—	—	2.4	4.7	SW	7.8	WSW	晴後一時雨一時曇、雷を伴う	晴後一時曇	●	☔	5		
6	994.1	997.9	30.6	36.2	27.6	32.1	74	53		6.4	19.31	0.0	0.0	0.0	—	—	2.5	5.7	SSE	10.0	SE	晴後曇一時雨、雷を伴う	晴後雨時々曇	●	☔	6		
7	995.0	998.8	27.2	30.0	25.9	33.9	94	79		0.0	7.22	17.0	5.0	1.5	—	—	1.3	3.2	SSE	6.1	SE	雨	曇時々雨	●	=	7		
8	996.9	1000.7	29.5	34.4	25.7	31.8	78	60		3.8	13.32	9.0	4.0	1.5	—	—	1.9	5.9	SE	11.7	SE	雨後曇時々晴、雷を伴う	曇時々雨	●	=☔	8		
9	997.1	1000.9	31.0	34.6	26.3	29.5	66	53		2.4	14.55	1.0	1.0	0.5	—	—	4.1	8.2	ESE	15.1	SSE	雨後曇一時晴	曇時々雨	●		9		
10	997.2	1001.0	32.0	34.7	30.1	29.2	62	55		5.2	18.87	0.0	0.0	0.0	—	—	5.7	11.1	SE	19.5	SSE	曇一時雨後時々晴	曇時々晴	●		10		
11	1001.2	1005.1	28.3	31.4	25.8	31.2	81	66		1.3	8.15	1.5	0.5	0.5	—	—	1.8	3.6	NNE	6.3	SE	曇後時々雨、雷を伴う	曇一時雨後晴	●	☔	11		
12	1000.8	1004.7	28.9	34.4	24.4	29.7	76	55		12.1	26.74	—	—	—	—	—	2.0	4.4	NNW	7.2	WNW	晴	晴時々曇			12		
13	999.4	1003.3	28.8	34.2	24.7	30.3	77	63		12.7	26.00	—	—	—	—	—	2.2	4.3	W	7.0	WNW	晴、雷を伴う	晴後時々曇		☔	13		
14	998.3	1002.1	28.6	32.7	25.5	29.2	75	57		1.2	13.59	0.0	0.0	0.0	—	—	1.9	3.7	N	6.3	NNE	曇時々晴後雨	雨時々曇	●		14		
15	996.1	1000.0	26.9	28.1	25.6	31.5	89	83		0.1	6.92	1.0	0.5	0.5	—	—	2.4	5.3	SW	9.3	SW	雨時々曇	曇一時晴	●		15		
16	999.7	1003.5	28.4	32.0	26.0	31.7	82	68		6.8	22.05	0.0	0.0	0.0	—	—	2.3	4.0	SW	6.2	W	曇後晴一時雨、雷を伴う	曇時々雨、雷を伴う	●	☔	16		
17	1000.8	1004.7	28.5	34.3	26.0	32.9	85	61		3.2	13.24	0.5	0.5	0.5	—	—	1.7	4.8	WSW	7.1	WSW	曇時々晴一時雨、雷を伴う	曇時々雨、雷を伴う	●	☔	17		
18	1004.6	1008.5	29.1	33.5	26.0	31.8	80	59		3.8	13.84	0.0	0.0	0.0	—	—	1.7	4.7	NW	6.6	NNW	曇一時晴後一時雨	晴時々曇	●		18		
19	1007.8	1011.7	29.6	34.6	25.6	30.1	73	57		10.5	23.74	—	—	—	—	—	2.3	4.2	WNW	7.0	WNW	晴時々曇	晴			19		
20	1008.0	1011.9	30.0	35.1	25.7	30.7	73	58		12.3	26.06	—	—	—	—	—	2.1	4.2	WSW	7.3	WSW	晴、雷を伴う	晴時々曇		☔	20		
21	1006.0	1009.9	29.6	35.8	26.5	32.5	79	60		9.0	23.17	5.5	5.5	3.5	—	—	2.0	4.9	WSW	7.9	W	晴後一時雨一時曇、雷を伴う	晴時々曇、雷を伴う	●	☔	21		
22	1004.4	1008.3	28.9	35.0	25.9	33.5	85	61		6.4	18.81	0.5	0.5	0.5	—	—	2.1	5.4	NNE	7.9	WSW	晴後雨時々曇、雷を伴う	曇後晴時々雨、雷を伴う	●	☔	22		
23	1004.7	1008.6	25.7	27.6	24.3	31.5	95	90		0.0	2.65	24.5	10.0	3.0	—	—	1.4	3.2	NE	5.2	SSE	雨後時々曇、雷を伴う	曇一時晴	●	☔	23		
24	1006.4	1010.2	28.1	33.7	23.9	31.2	83	63		4.8	18.23	0.0	0.0	0.0	—	—	1.7	5.1	WSW	7.6	SW	曇時々晴一時雨、雷を伴う	曇一時晴後雨	●	☔	24		
25	1005.9	1009.8	27.5	31.6	24.9	31.1	85	69		4.0	12.49	3.0	2.5	2.0	—	—	1.7	4.3	SW	8.0	SSW	曇一時晴後時々雨、雷を伴う	曇時々雨、雷を伴う	●	☔	25		
26	1005.3	1009.1	27.5	32.8	24.4	31.0	85	62		7.9	19.89	1.5	0.5	0.5	—	—	1.9	6.3	E	10.4	ESE	曇後晴一時雨、雷を伴う	晴一時雨	●	☔	26		
27	1004.1	1007.9	28.2	33.9	24.2	30.5	81	62		9.4	22.16	—	—	—	—	—	2.2	5.1	WSW	7.9	W	晴後時々曇、雷を伴う	晴時々曇		=☔	27		
28	1005.2	1009.0	28.8	33.2	24.9	29.9	76	61		10.8	23.89	—	—	—	—	—	2.1	4.0	NNW	7.1	WSW	晴	晴時々曇			28		
29	1007.4	1011.3	28.8	34.2	24.8	28.6	73	53		8.4	18.82	0.0	0.0	0.0	—	—	2.5	4.5	ESE	8.8	E	晴一時曇後一時雨	晴後曇一時雨、雷を伴う	●	☔	29		
30	1008.0	1011.8	29.3	34.5	25.7	28.3	71	50		5.1	17.99	2.5	2.0	1.5	—	—	2.9	6.0	ESE	12.6	SE	曇一時雨後晴	曇時々雨	●	☔	30		
31	1009.0	1012.9	26.6	31.2	24.7	31.0	89	63		0.8	7.62	9.0	5.5	1.5	—	—	2.2	5.7	WSW	10.3	W	曇一時晴後雨	曇時々雨	●		31		
上旬	1000.0	1003.8	30.1	34.7	26.6	30.6	73			66.6	18.8	27.0					2.8	3.9	4.4	2.0	5.8	24.6	月最大24時間降水量		最低海面気圧			
中旬	1001.7	1005.6	28.7	33.0	25.5	30.9	79			64.0	18.0	3.0					2.0	5.2			10.3	mm		期間				
下旬	1006.0	1009.9	28.1	33.0	24.9	30.8	82			66.6	16.9	46.5					2.1	5.4	(西)風向別頻度%(東)		3.0	25.0		22日16時				
月	1002.7	1006.5	28.9	33.6	25.6	30.8	78			197.2	17.9	76.5					2.3	6.7	(南)(0.3)		5.4	起日		23				
平年	1005.0	1008.9	28.1	32.6	24.6	26.2	70			6.6@	218.1	18.8	99.0				2.3	5.4	2.7	2.6	6.2	6.2	日照時間		H		日照率	48%

階級別	気温 ℃								日降水量 mm					日最深積雪 cm					日最大風速 m/s					日平均雲量		日数	不照	大気現象			現象		平年
	最高<0	平均<0	最低<0	最高≥25	平均≥25	最低≥25	最高≥30	最高≥35	≥0.0	≥0.5	≥1.0	≥10	≥30	≥0	≥10	≥20	≥50	≥100	≥10	≥15	≥30	<1.5	≥8.5	霜	霧			雷	霜	雪			
	0	0	0	31	31	21	29	8	23	13	11	2	0	0	0	0	0	0	1	0	0	0	0	0	17			0	0	17			
日数	0	0	0	31	31	21	29	8	23	13	11	2	0	0	0	0	0	0	1	0	0	0	0	0	17	0	0	17					
平年	0.0	0.0	0.0	30.9	29.5	15.0	27.2	3.4	16.7	8.2	7.0	2.7	1.0	0.0@	0.0	0.0	0.0	0.3	0.0	0.0	0.0	1.9@	10.6@	1.7	0.0	0.0@	2.5@	初終	12/7	初終	12/19	終	3/5

気象月表

地点番号 47892 地点名 宇和島 (愛媛県)

気象官署名 松山地方気象台 2023年8月

日付	平均気圧		気温			平均蒸気圧 hPa	相対湿度		平均雲量 10分比	日照時間 h	全天日射量 MJ/m ²	降水量			最深積雪 cm	降雪深さ合計 cm	風速				天気概況		大気現象	日付			
	現地 hPa	海面 hPa	平均 °C	最高 °C	最低 °C		平均 %	最小 %				mm	最大				平均 m/s	最大		最大瞬間		昼 06:00~18:00			夜 18:00~06:00		
						1時間 mm			10分 mm	m/s	風向 16方位		m/s	風向 16方位	屋	夜											
1	1009.9	1011.6	29.3	34.7	25.8	30.1	75	49	6.8			0.0	0.0	0.0			2.5	6.3	WNW	8.0	NW			●	1		
2	1008.5	1010.2	28.9	34.9	25.8	30.1	76	51	4.2			0.0	0.0	0.0			1.7	6.3	W	8.5	WSW			● =	2		
3	1007.3	1009.0	29.7	35.1	26.0	29.9	73	49	6.4			0.0	0.0	0.0			2.3	7.8	S	12.1	S			●	3		
4	1005.0	1006.6	29.1	34.4	25.4	29.7	74	54	6.6			0.0	0.0	0.0			2.5	7.2	WNW	8.7	WNW			●	4		
5	1000.1	1001.8	28.8	33.0	26.9	31.8	80	66	4.8			4.5	3.0	2.5			1.9	5.0	WSW	8.5	ESE			●	5		
6	996.1	997.8	29.5	33.5	26.9	30.8	75	60	3.6			0.0	0.0	0.0			2.8	6.7	NNE	11.0	NNE			●	6		
7	996.4	998.1	27.4	30.2	25.7	31.6	86	72	0.0			24.0	11.5	4.5			2.7	6.7	NNE	11.8	NNE			●	7		
8	997.9	999.5	29.3	32.9	26.3	31.0	77	60	1.7			13.0	5.5	2.0			3.8	6.7	NE	17.2	SE			●	8		
9	998.6	1000.3	29.4	32.8	25.6	30.4	75	57	2.4			100.9	25.5	9.5			5.1	11.7	SE	24.7	ESE			●	9		
10	1000.4	1002.1	29.3	31.4	26.5	30.4	75	58	1.7			11.0	3.5	1.0			6.1	12.4	SE	23.1	SSE			●	10		
11	1003.5	1005.2	27.5	32.0	25.4	31.5	86	69	4.4			1.5	1.5	1.0			1.8	5.7	NE	10.3	ENE			● =	11		
12	1003.1	1004.8	28.2	32.8	24.6	30.0	79	58	11.9			—	—	—			2.3	6.3	NW	7.9	WNW				12		
13	1001.5	1003.1	28.0	32.3	23.9	30.8	82	68	12.3			—	—	—			2.4	6.2	W	8.5	WSW				13		
14	999.8	1001.5	29.4	34.7	25.0	29.2	72	49	9.5			0.0	0.0	0.0			2.6	6.6	WNW	9.6	NW			● =	14		
15	998.8	1000.5	28.1	31.3	26.1	30.7	81	70	0.4			0.0	0.0	0.0			3.6	7.8	WNW	11.5	WNW			●	15		
16	1002.0	1003.7	28.3	32.5	25.5	31.7	83	66	5.2			25.0	24.5	13.5			2.2	6.4	S	9.4	SSE			● =	16		
17	1002.9	1004.6	27.7	32.1	24.8	32.1	87	67	4.3			1.0	1.0	0.5			2.1	5.6	WNW	6.9	NW			● =	17		
18	1006.9	1008.6	28.9	32.8	25.6	32.0	81	61	2.0			0.0	0.0	0.0			1.9	4.7	NW	7.6	ENE			●	18		
19	1010.2	1011.8	29.2	33.8	26.0	31.3	78	60	10.7			—	—	—			2.4	5.7	NW	7.1	NW				19		
20	1010.3	1012.0	29.0	32.5	25.1	31.4	79	63	10.0			—	—	—			2.2	6.7	NW	8.2	WNW				20		
21	1008.4	1010.1	29.0	33.1	26.1	32.6	82	66	7.7			0.0	0.0	0.0			2.2	6.2	WNW	7.7	WNW			●	21		
22	1006.7	1008.4	27.8	32.5	24.6	31.2	84	65	6.5			3.0	2.5	2.0			1.9	5.9	WNW	7.4	NW			●	22		
23	1006.7	1008.4	26.9	29.4	25.5	32.1	91	77	1.4			12.5	9.0	4.0			1.5	4.2	WSW	5.8	W			●	23		
24	1008.7	1010.4	27.5	33.2	24.7	31.0	85	64	6.0			27.0	22.5	14.0			2.2	6.2	NE	10.9	NE			●	24		
25	1008.3	1010.0	26.7	30.3	24.6	31.1	89	73	1.4			6.0	5.5	3.5			1.7	4.2	WNW	5.3	WNW			●	25		
26	1007.5	1009.2	27.1	31.8	23.8	29.8	84	61	8.4			3.5	8.0	3.0			2.0	4.9	WNW	6.1	WNW			●	26		
27	1006.4	1008.1	27.0	32.2	24.1	30.1	85	62	7.9			1.0	1.0	0.5			1.8	6.3	NW	8.5	SW			●	27		
28	1007.6	1009.3	27.8	33.3	23.8	29.2	79	59	8.7			—	—	—			2.1	5.8	WNW	9.1	SSE				28		
29	1009.9	1011.5	28.3	34.1	24.2	28.6	75	53	6.6			—	—	—			2.0	6.1	S	8.8	S			∞	29		
30	1010.2	1011.9	28.1	31.8	25.8	29.9	79	60	3.1			1.5	0.5	0.5			2.6	5.9	NNE	9.2	NNE			●	30		
31	1011.3	1013.0	26.3	30.8	24.6	30.1	88	67	0.5			12.5	10.0	5.0			1.7	8.8	SSW	18.3	S			● =	31		
上旬	1002.0	1003.7	29.1	33.3	26.1	30.6	77		38.2			153.0					3.1	7.8	3.1	6.3	6.9	11.3	月最大24時間降水量				
中旬	1003.9	1005.6	28.4	32.7	25.2	31.1	81		70.7			27.5					2.4	12.4	(北)	6.2	mm		期間	最低海面気圧			
下旬	1008.3	1010.0	27.5	32.0	24.7	30.5	84		58.2			67.0					2.0	6.2	(西)風向別頻度%(東)	6.7	103.0		8日19時	hPa	起日		
月	1004.9	1006.6	28.3	32.7	25.3	30.7	80		167.1			247.5					2.5	2.8	(南)(0.1)	7.1	起日		9	996.3	6		
平年	1007.4	1009.1	27.7	32.2	24.3	27.7	75		6.6@	219.8		177.1					-@	2.4	1.3	3.2	5.2	12.2	可照時間		h	日照率	40%

階級別	気温 °C						日降水量 mm					日最深積雪 cm					日最大風速 m/s					日平均雲量		日数	不照	大気現象			現象	平年		
	最高<0	平均<0	最低<0	最高≥25	平均≥25	最低≥25	最高≥30	最高≥35	≥0.0	≥0.5	≥1.0	≥10	≥30	≥0	≥10	≥20	≥50	≥100	≥10	≥15	≥30	<1.5	≥8.5			雪	霧	雷			霜	初
日数	0	0	0	31	31	20	30	1	25	16	16	8	1	0	0	0	0	0	2	0	0	<1.5	≥8.5									
平年	0.0	0.0	0.0	30.9	29.6	10.5	27.1	1.7	16.9	10.1	8.8	3.6	1.8	0.0@	0.0@	0.0@	0.0@	0.0@	1.0	0.2	0.0	3.2@	11.6@									2.7@

地域気象観測月報(集計値)

愛媛県(73)

2023年8月

1/1頁

観測所名	大三島	今治	西条	新居浜	四国中央	松山	松山南吉田	長浜	久万	大洲	瀬戸	宇和	宇和島	近永	御荘
平均	27.4	28.1	27.8	27.3	28.0	28.9	27.9	27.1	25.1	27.7	26.9	27.2	28.3	27.0	28.0
平年差	+0.6	+0.7	+0.4	//	+0.1	+0.8	+0.4	+0.6	+0.6	+0.3	+0.7	+0.6	+0.6	+0.5	+0.5
最高	36.2	37.2	35.5	34.8	36.4	36.4	37.2	33.6	35.2	37.1	34.4	35.6	35.1	35.8	34.7
起日	6	10	10	2	2	1	6	30	21	6	5	1	3	20	22
最低	22.4	22.6	22.5	21.9	22.6	23.9	24.1	23.6	19.0	22.7	22.5	22.0	23.8	21.9	23.1
起日	24	24	24	24	24	24	24	13	14	29	31	26	28	13	28
最高平均	33.2	32.5	32.0	32.0	32.5	33.6	32.0	30.1	30.5	33.4	30.8	32.4	32.7	31.9	32.4
最高平年差	+1.2	+0.3	+0.2	//	+0.3	+1.0	+0.8	+0.2	0.0	0.0	+1.2	+0.4	+0.5	-0.2	+0.4
最低平均	23.8	24.7	24.6	24.0	24.6	25.6	25.1	24.9	21.7	24.2	24.7	23.6	25.3	24.2	24.9
最低平年差	+0.6	+0.8	+0.8	//	+0.2	+1.0	+0.5	+1.2	+1.4	+1.0	+0.7	+1.0	+1.0	+1.6	+1.0
積算気温	850	870	863	846	869	897	865	840	778	859	833	842	878	837	868
平均0°C未満日数	0	0	0	0	0	0	0	0	0	0	0	0	0	0	0
平均25°C以上日数	31	31	30	29	30	31	31	31	19	31	31	31	31	31	31
最高0°C未満日数	0	0	0	0	0	0	0	0	0	0	0	0	0	0	0
最高25°C以上日数	31	31	31	31	31	31	31	31	30	31	31	31	31	31	31
最高30°C以上日数	26	26	26	26	26	29	27	13	19	29	20	26	30	23	29
最高35°C以上日数	10	2	1	0	3	8	4	0	1	8	0	2	1	2	0
最低0°C未満日数	0	0	0	0	0	0	0	0	0	0	0	0	0	0	0
最低25°C以上日数	5	13	12	6	13	21	17	14	0	5	10	3	20	9	16
平均蒸気圧	30.2	29.4	29.6	29.2	28.5	30.8		29.5	26.2	29.8	29.9	28.8	30.7	29.9	30.6
平均相対湿度	84	78	80	81	76	78		83	83	81	85	81	80	85	82
最小相対湿度	44	39	41	46	39	48		52	43	44	58	43	49	46	50
日照	217.9	199.1	165.7	114.2	169.0	197.2		204.0	132.4	157.9	226.7	169.1	167.1	142.0	187.0
平年比	93	87	81	//	87	90		88	75	79	95	79	76	72	86
0.1時間未満日数	2	2	5	5	4	2		1	5	4	2	2	1	4	2
平均風速	1.7	1.9	2.0	1.4	2.1	2.3	2.8	2.5	1.8	1.8	5.2	2.3	2.5	1.6	2.5
最大風速	6.4	8.4	8.7	7.2	11.5	11.1	12.0	11.2	8.6	8.0	25.9	9.1	12.4	6.3	9.5
最大風速風向	NE	ENE	SSE	NNE	ESE	SE	SE	WSW	SE	ESE	S	ESE	SE	W	ESE
起日	9	9	10	10	10	10	10	15	10	16	10	10	10	15	9
最大瞬間風速	14.4	13.5	18.7	17.6	27.4	19.5	17.5	21.8	17.2	17.0	32.5	17.9	24.7	15.4	17.5
最大瞬間風速風向	NNE	E	SE	S	ENE	SSE	SE	ENE	ESE	ESE	S	ESE	ESE	SE	SE
起日	9	9	10	9	10	10	10	9	10	10	10	9	9	10	9
最多風向	NE	ENE	SSW	E	E	NE	N	S	ESE	WSW	S	SE	WNW	SE	E
10m/s以上日数	0	0	0	0	1	1	2	1	0	0	11	0	2	0	0
15m/s以上日数	0	0	0	0	0	0	0	0	0	0	4	0	0	0	0
20m/s以上日数	0	0	0	0	0	0	0	0	0	0	1	0	0	0	0
30m/s以上日数	0	0	0	0	0	0	0	0	0	0	0	0	0	0	0
降水	68.0	123.5	141.0	384.5	204.0	76.5	83.5	118.5	308.0	119.5	134.5	162.5	247.5	311.0	227.0
平年比	73	132	113	//	125	77	89	111	137	87	128	116	140	120	121
最大日降水量	19.5	56.5	24.0	156.0	36.5	24.5	31.5	21.5	61.0	28.0	31.5	62.5	100.5	74.0	41.0
起日	15	23	7	10	7	23	23	11	7	27	9	9	9	9	8
最大1時間降水量	7.5	39.0	12.0	38.0	16.5	10.0	12.5	17.5	24.0	28.0	21.0	19.0	25.5	32.0	21.0
起日 時分	15 18:46	23 07:04	23 06:25	10 05:21	27 18:33	23 07:31	23 07:40	17 17:21	23 07:16	27 14:54	9 06:45	9 12:01	9 06:18	9 06:50	24 22:45
最大10分間降水量	3.0	14.5	7.0	9.0	12.5	3.5	5.0	10.0	7.0	10.5	6.0	9.5	14.0	15.0	12.0
起日 時分	17 03:13	25 12:29	23 05:35	10 04:55	27 17:44	21 16:35	23 07:23	17 16:36	23 07:10	27 14:20	9 06:42	17 15:54	24 14:37	9 06:46	16 21:10
1mm以上日数	11	10	13	14	13	11	12	12	15	13	11	14	16	21	18
10mm以上日数	3	3	6	8	9	2	2	6	9	6	6	6	8	10	9
30mm以上日数	0	2	0	2	2	0	1	0	5	0	1	1	1	1	1
50mm以上日数	0	1	0	2	0	0	0	0	1	0	0	1	1	1	0
70mm以上日数	0	0	0	2	0	0	0	0	0	0	0	0	1	1	0
100mm以上日数	0	0	0	1	0	0	0	0	0	0	0	0	1	0	0

地域雨量観測月報(集計値)

愛媛県(73) 2023年8月
1/1頁

観測所名	玉川	富郷	上林	成就社	中山	獅子越峠	八幡浜									
月計	121.0	538.5	212.0	638.0	148.0	348.5	146.5									
平年比	103	176	121	162	108	123	116									
最大日降水量	64.0	121.5	44.5	137.0	33.5	88.0	60.0									
起日	23	10	7	9	25	9	9									
最大1時間降水量	47.0	32.5	22.5	33.5	21.0	27.0	20.0									
起日 時分	23 07:08	27 18:46	16 16:39	9 23:55	25 17:08	9 08:35	27 15:01									
最大10分間降水量	10.5	12.5	12.0	15.0	11.0	11.0	9.0									
起日 時分	23 06:45	27 18:08	16 15:51	27 16:19	25 16:43	9 07:49	27 14:22									
1mm以上日数	11	14	16	17	20	16	14									
10mm以上日数	3	12	7	12	5	11	3									
30mm以上日数	1	5	2	8	2	4	1									
50mm以上日数	1	3	0	5	0	2	1									
70mm以上日数	0	3	0	3	0	1	0									
100mm以上日数	0	2	0	1	0	0	0									

観測所名																
月計																
平年比																
最大日降水量																
起日																
最大1時間降水量																
起日 時分																
最大10分間降水量																
起日 時分																
1mm以上日数																
10mm以上日数																
30mm以上日数																
50mm以上日数																
70mm以上日数																
100mm以上日数																

観測所名																
月計																
平年比																
最大日降水量																
起日																
最大1時間降水量																
起日 時分																
最大10分間降水量																
起日 時分																
1mm以上日数																
10mm以上日数																
30mm以上日数																
50mm以上日数																
70mm以上日数																
100mm以上日数																

観測値の極値更新について

8月の1位の値を更新しました。

日最高気温高い値 [単位] °C

地点名	フリガナ	1位	2位	統計開始
瀬戸	セト	34.4 2023/8/5	34.3 2013/8/20	1997/8

瀬戸では、通年の観測史上1位の値を更新しました。

日最低気温高い値 [単位] °C

地点名	フリガナ	1位	2位	統計開始
松山	マツヤマ	30.1 2023/8/10	28.8 2000/8/21	1890/8

松山では、通年の観測史上1位の値を更新しました。

日最大瞬間風速 [単位] m/s

地点名	フリガナ	1位	2位	統計開始
長浜	ナガハマ	ENE 21.8 2023/8/9	WSW 20.7 2021/8/9	2008/8

愛媛県の気象に関する問い合わせ

〒790 - 0873 松山市北持田町102

松山地方気象台

TEL : 089-933-3610