

愛媛県の気象

2023年9月

目次

● 資料の解説	1
● 観測所配置図及び観測所毎の観測種目	2
● 気象概況	3～5
● 気象経過図	6～9
● 特別警報・警報・注意報発表状況	10～12
● 防災気象情報の発表状況と気象と災害	13
● 気象月表（松山地方気象台、宇和島特別地域気象観測所）	14～15
● 地域気象観測月報	16
● 地域雨量観測月報	17
● 観測値の極値更新について	18～19

警報・注意報及び気象情報発表状況以外は後日修正する場合があります。
最新のデータはインターネットの気象庁ホームページをご覧ください。

<https://www.jma.go.jp/jma/index.html>



松山地方気象台

資料の解説

気象官署(松山)及び特別地域気象観測所(宇和島)の気象月表

要素		単位	観測時刻	日別値の求め方等	
気圧		0.1hPa	毎正時	24回の平均	
気温	平均	0.1℃	毎正時	24回の平均	
	最高	0.1℃	0～24時	任意時刻の最高値	
	最低	0.1℃	0～24時	任意時刻の最低値	
相対湿度	平均	1%	毎正時	24回の平均	
	最小	1%	0～24時	任意時刻の最小値	
蒸気圧		0.1hPa	毎正時	24回の平均	
風速	平均		0.1m/s	毎10分	144回の平均
	最大	風速	0.1m/s	0～24時	任意時刻の10分間平均風速の最大値
		風向	16方位	0～24時	最大風速の風向
	最大瞬間	風速	0.1m/s	0～24時	任意時刻の瞬間風速の最大値
		風向	16方位	0～24時	最大瞬間風速の風向
	日照時間		0.1h	0～24時	1日の合計
全天日射量(松山のみ)		0.01MJ/m ²	0～24時	1日の合計	
降水量	日		0.5mm	0～24時	1日の合計(0.5mm未満は0.0mm、無降水は—)
	最大1時間		0.5mm	0～24時	任意時刻の1時間降水量の最大値
	最大10分間		0.5mm	0～24時	任意時刻の10分間降水量の最大値
降雪の深さ合計(松山のみ)		1cm	毎正時	24回の合計	
最深積雪(松山のみ)		1cm	毎正時	24回の最深値	
日照率		1%	0～24時	日照時間の可照時間に対する百分率	
天気概況(松山のみ)			6時～18時 18時～翌日6時	この間の天気の変化状況	
大気現象(使用する記号)		雨(●) 雪(✕) みぞれ(⚡) 霧(≡) もや(≡) 煙霧(∞) 雷(⚡)			

地域気象観測月報等

要素		単位	観測時刻	日別値の求め方等	
気温	平均	0.1℃	毎正時	24回の平均	
	最高	0.1℃	0～24時	任意時刻の最高値	
	最低	0.1℃	0～24時	任意時刻の最低値	
相対湿度	平均	1%	毎正時	24回の平均	
	最小	1%	0～24時	任意時刻の最小値	
蒸気圧		0.1hPa	毎正時	24回の平均	
風速	平均		0.1m/s	毎10分	144回の平均
	最大	風速	0.1m/s	0～24時	任意時刻の10分間平均風速の最大値
		風向	16方位	0～24時	最大風速の風向
	最大瞬間	風速	0.1m/s	0～24時	任意時刻の瞬間風速の最大値
		風向	16方位	0～24時	最大瞬間風速の風向
	最多風向		16方位	毎正時	24回のうちで最も多く現れた風向
日照時間		0.1h	0～24時	1日の合計	
降水量	日		0.5mm	0～24時	1日の合計(0.5mm未満および無降水は0.0)
	最大	日	0.5mm	0～24時	日降水量の月最大値
		1時間	0.5mm	0～24時	任意時刻の1時間降水量の最大値
		10分	0.5mm	0～24時	任意時刻の10分間降水量の最大値

《表やグラフの記号の説明》

-- : 現象なし

値) : 準正常値(対象となる資料数80%以上あります。一部を除き資料が欠けていない場合と同等に扱います。)

値] : 資料不足値(対象となる資料が80%未満です。一部を除き、統計には用いません。)

× : 欠測の場合、または欠測のために合計値や平均値等が求められない場合に表示します。

: 値がかなり疑わしいため値を表示しない場合に表示します。

// : 欠測または観測を行っていない場合、またはそのために合計値や平均値等が求められない場合に表示します。

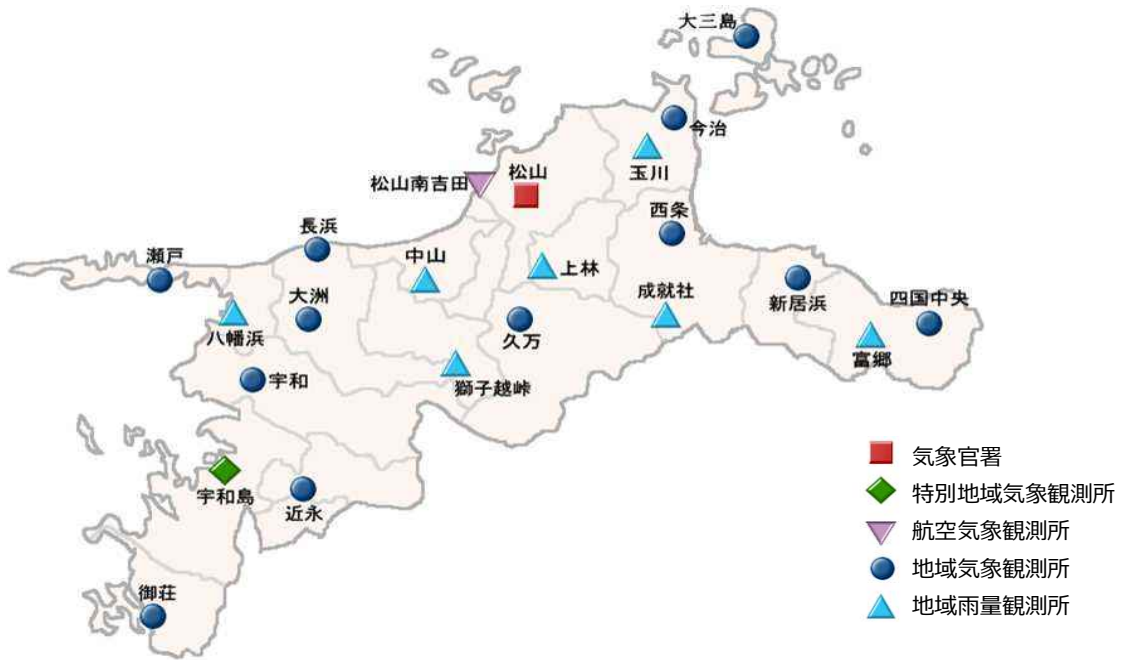
@ : 参考値(観測所の廃止や観測の終了により統計を終了した場合、または統計を切断了ため統計年数が足りない場合に、統計の終了または切断前までの値で求めた平年値です。)

《注》

- ① 松山・宇和島及び地域気象(雨量)観測所の平年値は1991～2020年(30年間)の平均値です。ただし、瀬戸は1997～2020年(24年間)、松山南吉田は2003～2020年(18年間)の平均値です。
- ② 毎正時は01時・02時・・・23時・24時の24回、毎10分は00時10分・00時20分・・・23時50分・24時の144回です。
- ③ 極値が2つ以上ある場合、起日・起時は新しい方をとります。
- ④ 観測値には機器の保守点検や障害による欠測を含む場合があります。
- ⑤ 観測値は全て速報値であり、後日修正する場合があります。

観測所配置図及び観測所毎の観測種目

令和5年6月16日現在



観測種目 観測所名	気温	風向 風速	日照 時間	降水量	相対 湿度	積雪	気圧	全天 日射量	自動観測		
									視程	大気 現象	天気
大三島	○	○	●	○	○						
玉川				○							
今治	○	○	●	○	○						
西条	○	○	●	○	○						
新居浜	○	○	●	○	○						
四国中央	○	○	●	○	○						
富郷				○							
松山	○	○	○	○	○	○	○	○	○	○	○
松山南吉田	○	○		○							
上林				○							
成就社				○							
長浜	○	○	●	○	○						
中山				○							
久万	○	○	●	○	○						
大洲	○	○	●	○	○						
獅子越峠				○							
瀬戸	○	○	●	○	○						
八幡浜				○							
宇和	○	○	●	○	○						
宇和島	○	○	○	○	○		○		○	○	○
近永	○	○	●	○	○						
御荘	○	○	●	○	○						

●は推計気象分布による推計値です。

9月の気象概況

【今月の特徴】

高気圧に覆われる日が多かった。

月平均気温は平年よりかなり高くなった。降水量は平年よりかなり少ない所が多かった。日照時間は平年並みか多くなった。

9月の平均気温・降水量・日照時間

観測所	平均気温(°C)				降水量(mm)				日照時間(h)			
	本年	平年	平年差	階級区分	本年	平年	平年比(%)	階級区分	本年	平年	平年比(%)	階級区分
大三島	25.7	23.4	+2.3	かなり高い	15.5	133.4	12	かなり少ない	169.0	171.2	99	平年並
玉川					24.5	215.4	11	かなり少ない				
今治	26.3	24.0	+2.3	かなり高い	15.5	165.2	9	かなり少ない	162.5	161.6	101	平年並
西条	26.1	23.7	+2.4	かなり高い	36.5	230.1	16	かなり少ない	161.2	140.3	115	多い
新居浜	25.5	//	//	//	65.0	//	//	//	116.8	//	//	//
四国中央	26.0	24.1	+1.9	かなり高い	45.0	232.5	19	かなり少ない	156.7	134.8	116	多い
富郷					61.0	371.5	16	かなり少ない				
松山	27.3	24.6	+2.7	かなり高い	7.5	148.9	5	かなり少ない	173.5	164.3	106	平年並
松山南吉田	26.7	24.7	+2.0	かなり高い	14.5	151.7	10	かなり少ない				
上林					64.0	226.4	28	かなり少ない				
成就社					99.5	426.6	23	かなり少ない				
長浜	25.8	23.5	+2.3	かなり高い	23.0	147.0	16	かなり少ない	189.1	171.0	111	平年並
中山					48.0	182.8	26	かなり少ない				
久万	23.3	20.7	+2.6	かなり高い	41.5	246.8	17	かなり少ない	147.9	137.2	108	平年並
大洲	25.9	23.7	+2.2	かなり高い	28.0	175.6	16	かなり少ない	184.0	148.2	124	多い
獅子越峠					71.0	287.3	25	かなり少ない				
瀬戸	25.3	23.4	+1.9	かなり高い	29.0	193.9	15	かなり少ない	196.9	178.0	111	平年並
八幡浜					20.5	178.5	11	かなり少ない				
宇和	25.4	23.0	+2.4	かなり高い	37.0	197.8	19	かなり少ない	179.1	159.1	113	多い
宇和島	26.8	24.5	+2.3	かなり高い	38.5	215.9	18	かなり少ない	193.2	169.5	114	多い
近永	25.2	23.2	+2.0	かなり高い	68.5	294.5	23	かなり少ない	154.2	147.2	105	平年並
御荘	26.5	24.4	+2.1	かなり高い	85.5	228.2	37	少ない	207.3	173.9	119	多い

(上旬) 高気圧に覆われる日が多かった。

9月上旬の平均気温・降水量・日照時間

観測所	平均気温(°C)				降水量(mm)				日照時間(h)			
	本年	平年	平年差	階級区分	本年	平年	平年比(%)	階級区分	本年	平年	平年比(%)	階級区分
大三島	25.9	25.2	+0.7	高い	13.0	44.4	29	平年並	53.9	62.0	87	少ない
玉川					8.0	62.6	13	少ない				
今治	26.7	25.6	+1.1	高い	4.5	51.5	9	少ない	52.1	59.7	87	平年並
西条	26.6	25.4	+1.2	高い	5.0	71.9	7	少ない	50.1	51.8	97	平年並
新居浜	25.9	//	//	//	35.0	//	//	//	33.2	//	//	//
四国中央	26.4	25.9	+0.5	平年並	16.0	80.1	20	少ない	45.7	50.3	91	平年並
富郷					36.0	124.4	29	平年並				
松山	27.8	26.3	+1.5	高い	2.0	44.4	5	少ない	56.9	59.8	95	平年並
松山南吉田	27.0	26.0	+1.0	高い	7.0	53.8	13	少ない				
上林					1.0	76.4	1	かなり少ない				
成就社					29.0	146.8	20	少ない				
長浜	26.0	24.9	+1.1	高い	3.0	48.2	6	少ない	64.3	62.9	102	平年並
中山					12.0	60.5	20	少ない				
久万	24.1	22.5	+1.6	高い	3.5	85.6	4	かなり少ない	56.8	49.0	116	多い
大洲	26.7	25.4	+1.3	高い	0.5	58.5	1	かなり少ない	68.1	54.0	126	多い
獅子越峠					18.0	101.9	18	少ない				
瀬戸	25.4	24.6	+0.8	高い	5.0	56.6	9	少ない	69.5	63.9	109	平年並
八幡浜					0.5	59.3	1	かなり少ない				
宇和	26.0	24.7	+1.3	高い	1.0	68.2	1	かなり少ない	60.2	57.2	105	平年並
宇和島	27.2	26.0	+1.2	高い	3.0	78.7	4	少ない	69.9	60.2	116	多い
近永	26.0	24.8	+1.2	高い	13.5	101.8	13	少ない	60.0	51.5	117	平年並
御荘	26.9	25.8	+1.1	高い	21.0	79.2	27	少ない	71.0	61.9	115	平年並

(中旬) 高気圧に覆われる日が多かったが、前線や湿った空気の影響を受けた日もあった。

9 月中旬の平均気温・降水量・日照時間

観測所	平均気温(°C)				降水量(mm)				日照時間(h)			
	本年	平年	平年差	階級区分	本年	平年	平年比(%)	階級区分	本年	平年	平年比(%)	階級区分
大三島	26.3	23.6	+2.7	かなり高い	1.5	44.6	3	かなり少ない	62.9	55.9	113	多い
玉川					13.0	77.0	17	少ない				
今治	26.5	24.1	+2.4	かなり高い	9.0	55.6	16	少ない	56.9	53.7	106	平年並
西条	26.3	23.9	+2.4	かなり高い	26.0	77.8	33	少ない	59.1	46.3	128	多い
新居浜	25.9	//	//	//	12.5	//	//	//	37.2	//	//	//
四国中央	26.6	24.3	+2.3	かなり高い	9.5	71.2	13	少ない	52.9	44.8	118	多い
富郷					9.0	119.2	8	かなり少ない				
松山	27.7	24.8	+2.9	かなり高い	2.5	54.7	5	かなり少ない	63.0	54.2	116	多い
松山南吉田	26.9	24.9	+2.0	かなり高い	5.0	52.7	9	少ない				
上林					48.5	81.3	60	平年並				
成就社					44.5	157.7	28	平年並				
長浜	26.5	23.6	+2.9	かなり高い	12.5	51.8	24	少ない	64.2	56.7	113	平年並
中山					19.0	63.3	30	少ない				
久万	24.0	20.8	+3.2	かなり高い	20.0	91.1	22	少ない	45.5	45.0	101	平年並
大洲	26.5	23.8	+2.7	かなり高い	18.0	63.1	29	少ない	53.0	49.2	108	平年並
獅子越峠					40.5	104.3	39	平年並				
瀬戸	26.1	23.7	+2.4	かなり高い	16.5	80.6	20	少ない	66.0	59.5	111	平年並
八幡浜					7.5	68.3	11	少ない				
宇和	26.2	23.2	+3.0	かなり高い	13.0	71.6	18	少ない	60.1	53.5	112	平年並
宇和島	27.3	24.6	+2.7	かなり高い	31.0	76.9	40	平年並	62.2	57.3	109	平年並
近永	25.4	23.4	+2.0	かなり高い	49.5	110.1	45	平年並	41.4	48.8	85	平年並
御荘	26.9	24.6	+2.3	かなり高い	60.0	87.1	69	平年並	69.7	58.4	119	多い

(下旬) 高気圧に覆われる日が多かった。

9 月下旬の平均気温・降水量・日照時間

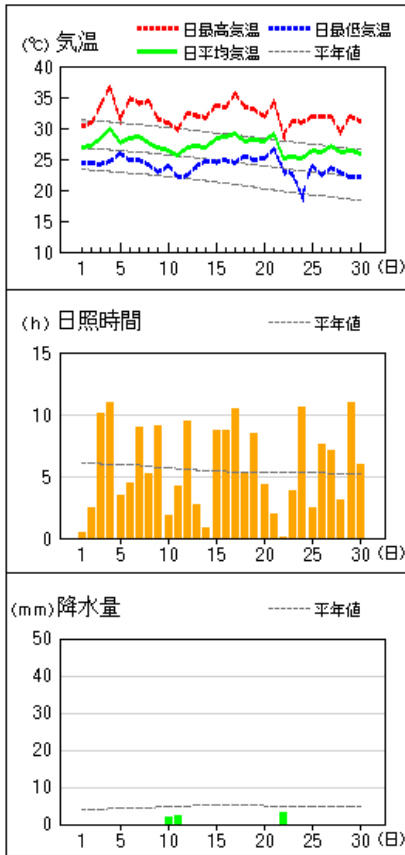
観測所	平均気温(°C)				降水量(mm)				日照時間(h)			
	本年	平年	平年差	階級区分	本年	平年	平年比(%)	階級区分	本年	平年	平年比(%)	階級区分
大三島	24.8	21.6	+3.2	かなり高い	1.0	44.4	2	かなり少ない	52.2	53.2	98	平年並
玉川					3.5	75.9	5	かなり少ない				
今治	25.7	22.1	+3.6	かなり高い	2.0	58.2	3	かなり少ない	53.5	48.2	111	平年並
西条	25.3	21.8	+3.5	かなり高い	5.5	80.3	7	かなり少ない	52.0	42.1	124	多い
新居浜	24.6	//	//	//	17.5	//	//	//	46.4	//	//	//
四国中央	25.1	22.0	+3.1	かなり高い	19.5	83.5	23	少ない	58.1	39.7	146	多い
富郷					16.0	127.9	13	少ない				
松山	26.3	22.8	+3.5	かなり高い	3.0	49.7	6	かなり少ない	53.6	50.3	107	平年並
松山南吉田	26.1	23.2	+2.9	かなり高い	2.5	45.2	6	少ない				
上林					14.5	68.6	21	少ない				
成就社					26.0	134.4	19	かなり少ない				
長浜	25.0	21.9	+3.1	かなり高い	7.5	47.1	16	少ない	60.6	51.4	118	多い
中山					17.0	59.0	29	少ない				
久万	21.7	18.8	+2.9	かなり高い	18.0	72.6	25	少ない	45.6	43.3	105	平年並
大洲	24.7	21.8	+2.9	かなり高い	9.5	54.0	18	少ない	62.9	45.0	140	多い
獅子越峠					12.5	81.2	15	少ない				
瀬戸	24.5	22.0	+2.5	かなり高い	7.5	56.6	13	少ない	61.4	54.7	112	平年並
八幡浜					12.5	50.9	25	少ない				
宇和	24.0	21.2	+2.8	かなり高い	23.0	57.9	40	少ない	58.8	48.3	122	多い
宇和島	25.7	22.8	+2.9	かなり高い	4.5	60.3	7	少ない	61.1	52.2	117	多い
近永	24.3	21.4	+2.9	かなり高い	5.5	82.6	7	かなり少ない	52.8	46.8	113	多い
御荘	25.8	22.8	+3.0	かなり高い	4.5	65.6	7	かなり少ない	66.6	53.6	124	多い

2023年9月

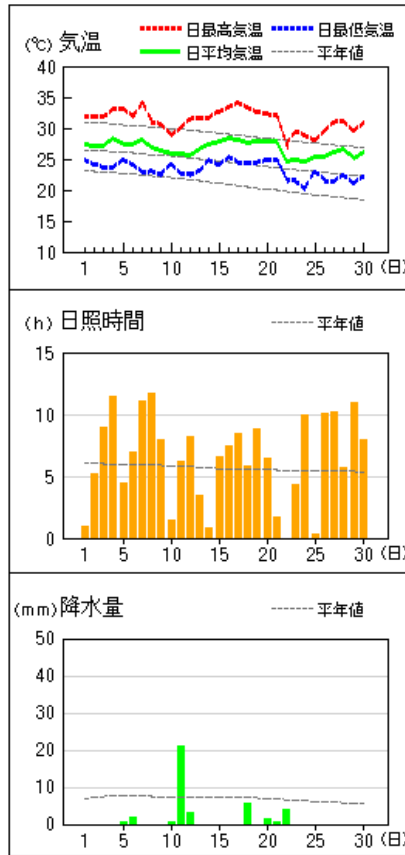
日付	気象要因	天気(松山)	
		昼(6時~18時)	夜(18時~翌6時)
1日	湿った空気の影響を受けた。	曇後一時雨	曇後一時晴
2日	湿った空気の影響を受けた。	曇	曇後一時晴
3日	高気圧に覆われた。	晴時々曇、雷を伴う	晴
4日	高気圧に覆われた。	晴	曇一時晴
5日	午前中は湿った空気の影響を受けたが、 午後は高気圧に覆われた。	曇時々雨後晴	曇時々晴
6日	午前中は湿った空気の影響を受けたが、 午後は高気圧に覆われた。	曇時々晴	晴時々曇一時雨
7日	高気圧に覆われた。	晴一時曇	晴時々曇
8日	高気圧に覆われた。	曇時々晴、雷を伴う	晴時々曇
9日	高気圧に覆われた。	晴時々曇	曇時々晴、雷を伴う
10日	湿った空気の影響を受けた。	曇後時々雨	雨時々曇
11日	湿った空気の影響を受けた。	曇時々雨一時晴	晴一時雨
12日	高気圧に覆われた。	曇時々晴	曇時々晴
13日	湿った空気の影響を受けた。	曇後晴時々雨	曇後一時晴
14日	前線や湿った空気の影響を受けた。	曇時々雨	曇
15日	高気圧に覆われた。	晴時々曇	晴一時曇
16日	高気圧に覆われた。	晴	晴時々曇
17日	高気圧に覆われた。	晴	晴後一時曇
18日	高気圧に覆われたが、午後は湿った空気の 影響を受けた。	曇時々晴一時雨、雷を伴 う	晴時々曇
19日	高気圧に覆われた。	晴一時曇	晴後曇一時雨
20日	前線や湿った空気の影響を受けた。	曇一時雨	曇後一時雨
21日	前線や湿った空気の影響を受けた。	曇一時晴後時々雨、雷を 伴う	曇時々雨、雷を伴う
22日	前線や湿った空気の影響を受けた。	雨時々曇	曇一時雨
23日	湿った空気の影響を受けた。	曇一時晴	曇後時々晴
24日	高気圧に覆われた。	晴	曇時々晴
25日	高気圧に覆われた。	曇時々晴一時雨	曇時々晴
26日	高気圧に覆われた	晴時々曇	晴時々曇
27日	高気圧に覆われた。	晴時々曇	晴後曇一時雨
28日	高気圧に覆われた。	晴時々曇	晴後時々曇
29日	高気圧に覆われた。	晴	晴時々曇
30日	高気圧に覆われたが、夜は前線や湿った 空気の影響を受けた。	晴時々曇	曇時々雨

アメダス 気象経過図：2023年09月01日-2023年09月30日

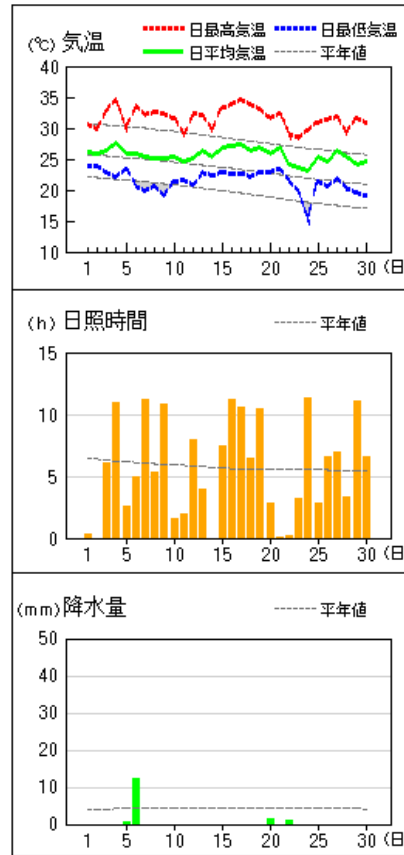
松山



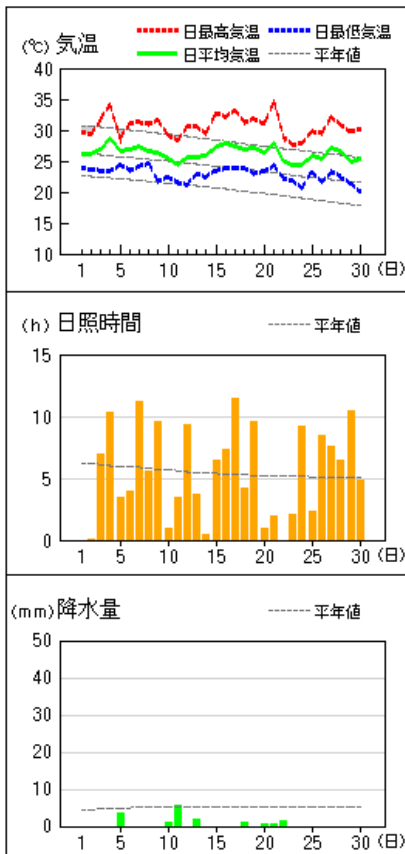
宇和島



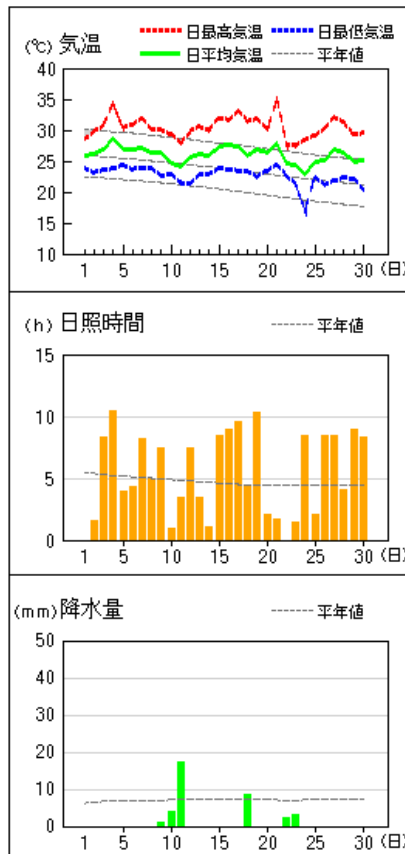
大三島



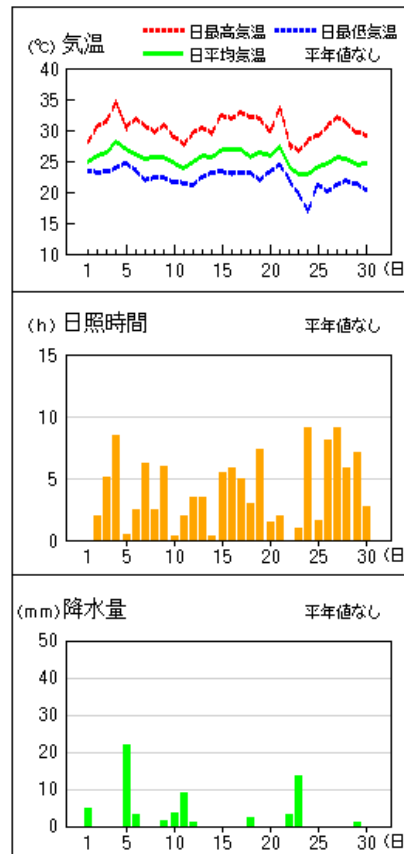
今治



西条

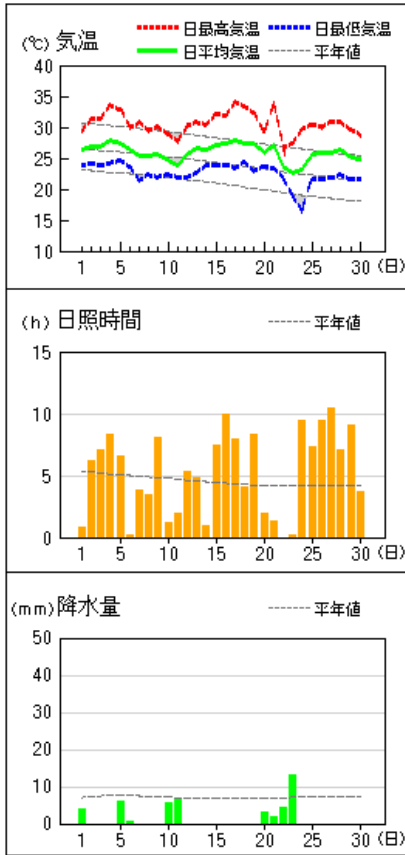


新居浜



アメダス 気象経過図：2023年09月01日-2023年09月30日

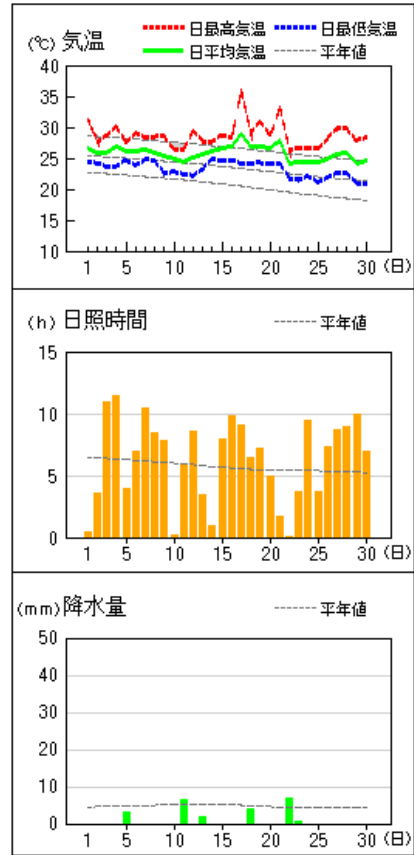
四国中央



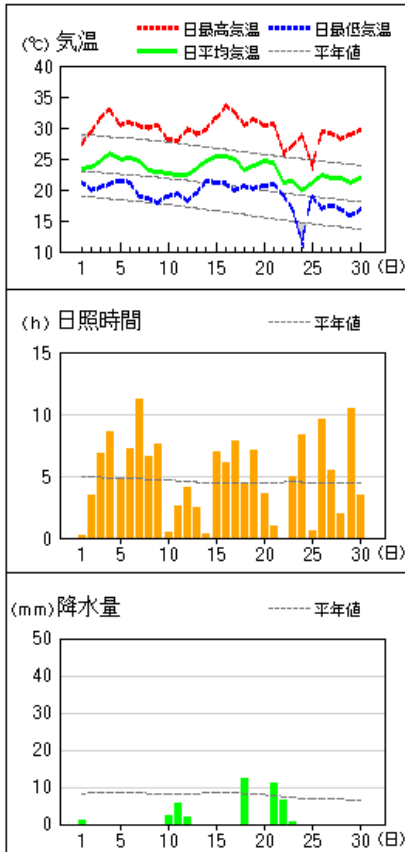
松山南吉田



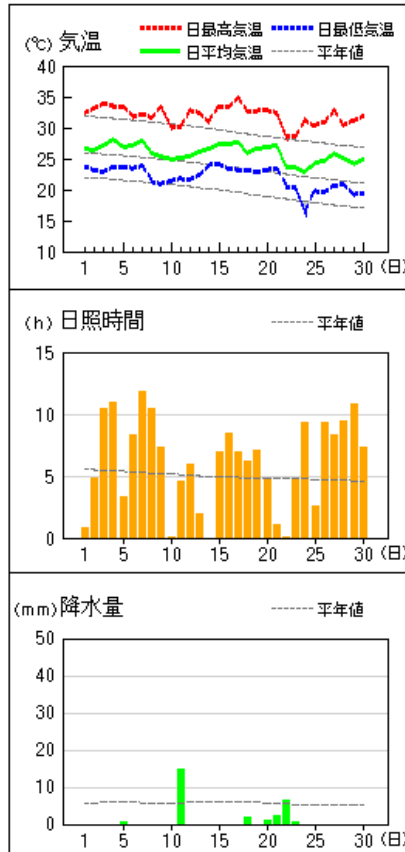
長浜



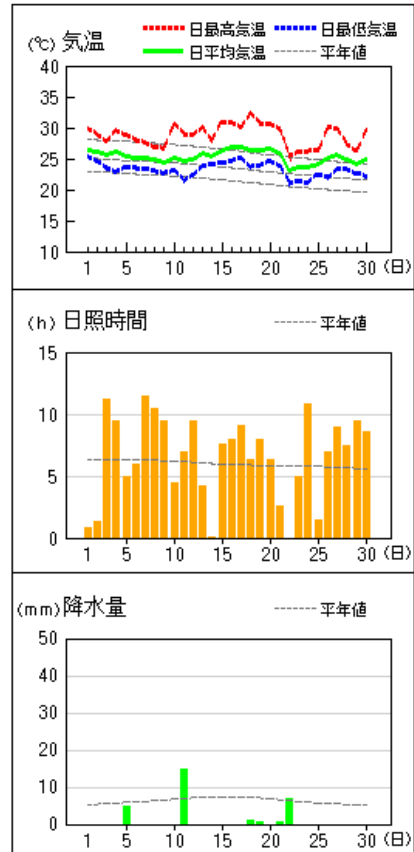
久万



大洲

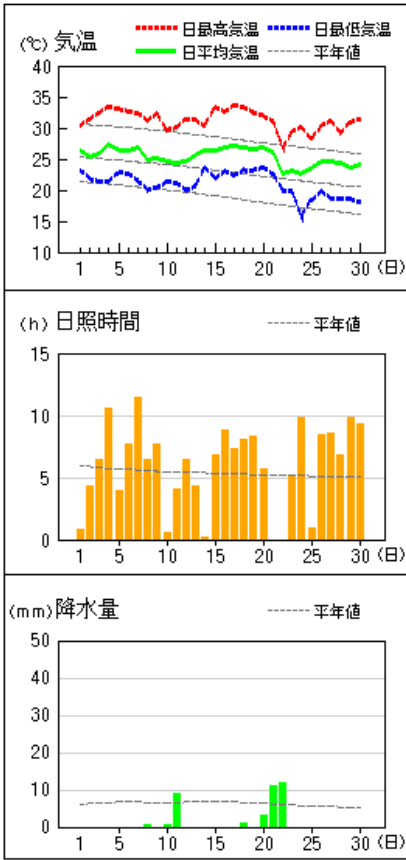


瀬戸

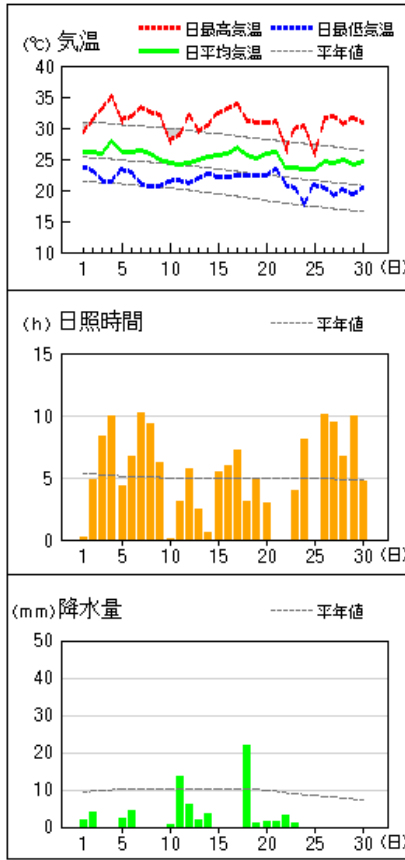


アメダス 気象経過図：2023年09月01日-2023年09月30日

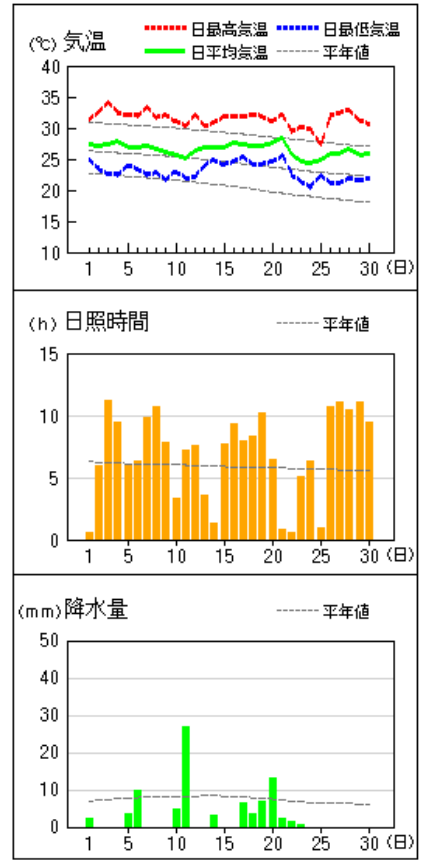
宇和



近永

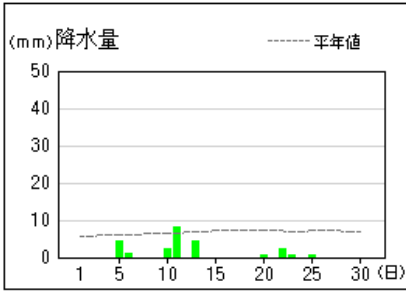


御荘

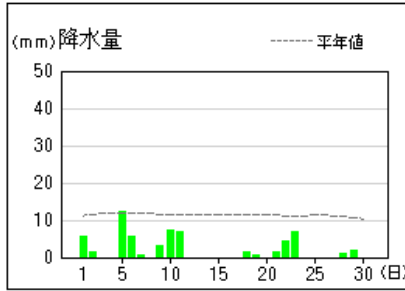


アメダス 気象経過図：2023年09月01日-2023年09月30日

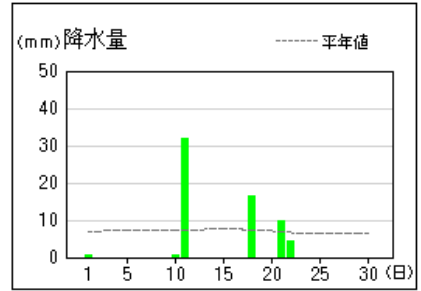
玉川



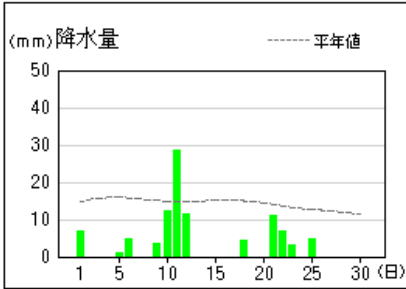
富郷



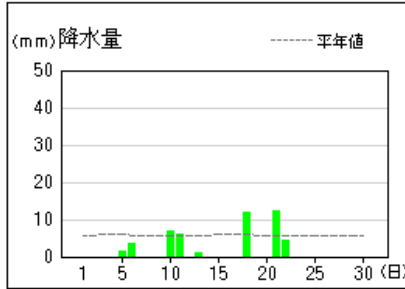
上林



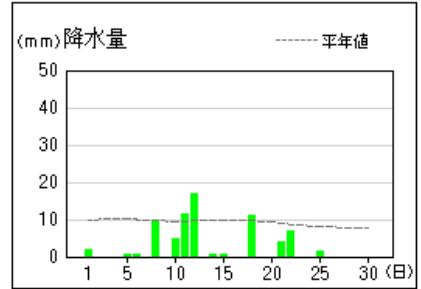
成就社



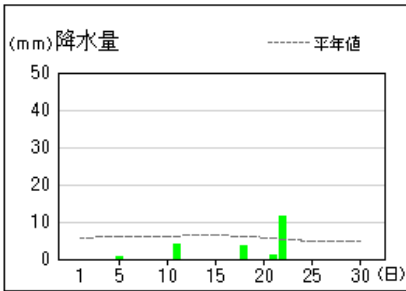
中山



獅子越峠



八幡浜



2023年9月の特別警報・警報・注意報 発表履歴表

●:発表 ◇:特別警報から警報 ▽:特別警報から注意報 ▼:警報から注意報 ○:継続 解:解除
 浸:浸水害 土:土砂災害 土浸:土砂災害、浸水害 斜体字:発表 下線:特別警報から警報

発表時刻	警報・注意報	松山市	伊予市	東温市	久万高原町	松前町	砥部町	新居浜市	西条市	四国中央市	今治市	上島町	八幡浜市	大洲市	西予市	内子町	伊方町	宇和島市	松野町	鬼北町	愛南町	
2023/9/1 1:53	波浪注意報												○		○		○	○				○
	高潮注意報							解	解	解	解	解	●		●		●	●				●
2023/9/1 4:08	波浪注意報												○		○		○	○				○
	高潮注意報							●	●	●	●	●	○		○		○	○				○
2023/9/1 8:57	波浪注意報												○		○		○	○				○
	高潮注意報							○	○	○	○	○	解		解		解	解				解
2023/9/1 12:56	波浪注意報												○		○		○	○				○
	高潮注意報							解	解	解	解	解	●	●	●		●	●				●
2023/9/1 16:04	波浪注意報												解		解		解	○				○
	高潮注意報	●	●			●		●	●	●	●	●	○	○	○		○	○				○
2023/9/1 23:46	波浪注意報																	○				○
	高潮注意報	解	解			解		○	○	○	○	○	解	解	解		解	解				解
2023/9/2 2:48	波浪注意報																	○				○
	高潮注意報							解	解	解	解	解	●		●		●	●				●
2023/9/2 4:30	波浪注意報																	○				○
	高潮注意報							●	●		●	●	○		○		○	○				○
2023/9/2 10:12	波浪注意報																	○				○
	高潮注意報							○	○		○	○	解		解		解	解				解
2023/9/2 13:19	波浪注意報																	○				○
	高潮注意報							解	解		解	解										
2023/9/2 15:41	波浪注意報																	○				○
	高潮注意報							●	●	●	●	●	●		●		●					
2023/9/2 22:50	波浪注意報																	解				解
	高潮注意報							○	○	○	○	○	解		解		解					
2023/9/3 2:05	高潮注意報							解	解	解	解	解										
2023/9/3 6:36	雷注意報	●	●	●	●	●	●	●	●	●	●	●	●	●	●	●	●	●	●	●	●	●
	高潮注意報							●			●	●										
2023/9/3 14:06	雷注意報	○	○	○	○	○	○	○	○	○	○	○	○	○	○	○	○	○	○	○	○	○
	高潮注意報							解			解	解										
2023/9/3 15:56	雷注意報	○	○	○	○	○	○	○	○	○	○	○	○	○	○	○	○	○	○	○	○	○
	高潮注意報							●			●	●										
2023/9/3 20:41	雷注意報	解	解	解	解	解	解	解	解	解	解	解	解	解	解	解	解	解	解	解	解	
	高潮注意報							○			○	○										
2023/9/4 2:11	高潮注意報							解			解	解										
2023/9/4 7:12	雷注意報	●	●	●	●	●	●	●	●	●	●	●	●	●	●	●	●	●	●	●	●	●
	高潮注意報										●	●										
2023/9/4 14:27	雷注意報	○	○	○	○	○	○	○	○	○	○	○	○	○	○	○	○	○	○	○	○	○
	高潮注意報										解	解										
2023/9/4 22:24	雷注意報	解	解	解	解	解	解	解	解	解	解	解	解	解	解	解	解	解	解	解	解	解

発表時刻	警報・注意報	松山市	伊予市	東温市	久万高原町	松前町	砥部町	新居浜市	西条市	四国中央市	今治市	上島町	八幡浜市	大洲市	西予市	内子町	伊方町	宇和島市	松野町	鬼北町	愛南町	
2023/9/5 6:15	雷注意報	●	●	●	●	●	●	●	●	●	●	●	●	●	●	●	●	●	●	●	●	●
	強風注意報																	●	●	●	●	●
	波浪注意報																	●				●
2023/9/5 16:17	雷注意報	○	○	○	○	○	○	○	○	○	○	○	○	○	○	○	○	○	○	○	○	○
	強風注意報																	解	解	解	解	解
	波浪注意報																	○				○
2023/9/5 23:13	大雨注意報	●						●			●			●		●		●				
	雷注意報	○	○	○	○	○	○	○	○	○	○	○	○	○	○	○	○	○	○	○	○	○
	波浪注意報																	○				○
2023/9/6 4:14	大雨注意報	○						○			○			○		○		○				
	雷注意報	○	○	○	○	○	○	○	○	○	○	○	○	○	○	○	○	○	○	○	○	○
	波浪注意報																	○				○
2023/9/6 7:48	大雨注意報	解						解			解			解		解		解				
	雷注意報	○	○	○	○	○	○	○	○	○	○	○	○	○	○	○	○	○	○	○	○	○
	波浪注意報																	○				○
2023/9/6 10:07	雷注意報	○	○	○	○	○	○	○	○	○	○	○	○	○	○	○	○	○	○	○	○	○
	波浪注意報																	解				解
2023/9/6 16:03	雷注意報	○	○	○	○	○	○	○	○	○	○	○	○	○	○	○	○	○	○	○	○	○
	強風注意報												●	●			●					
	波浪注意報												●	●			●					
2023/9/6 21:14	雷注意報	解	解	解	解	解	解	解	解	解	解	解	解	解	解	解	解	解	解	解	解	
	強風注意報												○	○			○					
	波浪注意報												○	○			○					
2023/9/7 11:33	強風注意報												○	○			○					
	波浪注意報												○	○			○					
2023/9/7 16:04	強風注意報												解	解			解					
	波浪注意報												解	解			解					
2023/9/8 6:14	雷注意報	●	●	●	●	●	●	●	●	●	●	●	●	●	●	●	●	●	●	●	●	●
2023/9/8 20:37	雷注意報	解	解	解	解	解	解	解	解	解	解	解	解	解	解	解	解	解	解	解	解	
2023/9/9 7:05	雷注意報	●	●	●	●	●	●	●	●	●	●	●	●	●	●	●	●	●	●	●	●	●
2023/9/9 20:37	雷注意報	解	解	解	解	解	解	解	解	解	解	解	解	解	解	解	解	解	解	解	解	
2023/9/10 0:56	雷注意報												●	●	●	●	●	●	●	●	●	●
2023/9/10 4:05	雷注意報	●	●	●	●	●	●	●	●	●	●	●	○	○	○	○	○	○	○	○	○	○
2023/9/11 4:17	雷注意報	○	○	○	○	○	○	○	○	○	○	○	○	○	○	○	○	○	○	○	○	○
2023/9/11 13:03	大雨注意報							●														
	雷注意報	○	○	○	○	○	○	○	○	○	○	○	○	○	○	○	○	○	○	○	○	○
2023/9/11 16:10	大雨注意報							解														
	雷注意報	○	○	○	○	○	○	○	○	○	○	○	○	○	○	○	○	○	○	○	○	○
2023/9/11 20:20	雷注意報	解	解	解	解	解	解	解	解	解	解	解	解	解	解	解	解	解	解	解	解	
2023/9/12 6:15	雷注意報	●	●	●	●	●	●	●	●	●	●	●	●	●	●	●	●	●	●	●	●	●
2023/9/12 7:44	雷注意報	○	○	○	○	○	○	○	○	○	○	○	○	○	○	○	○	○	○	○	○	○
2023/9/12 20:23	雷注意報	解	解	解	解	解	解	解	解	解	解	解	解	解	解	解	解	解	解	解	解	
2023/9/13 4:16	雷注意報	●	●	●	●	●	●	●	●	●	●	●	●	●	●	●	●	●	●	●	●	●
2023/9/13 8:09	大雨注意報											●										
	雷注意報	○	○	○	○	○	○	○	○	○	○	○	○	○	○	○	○	○	○	○	○	○
	洪水注意報											●										
2023/9/13 10:15	大雨注意報											解										
	雷注意報	○	○	○	○	○	○	○	○	○	○	○	○	○	○	○	○	○	○	○	○	○
洪水注意報												解										
2023/9/13 20:20	雷注意報	解	解	解	解	解	解	解	解	解	解	解	解	解	解	解	解	解	解	解	解	
2023/9/14 7:16	雷注意報	●	●	●	●	●	●	●	●	●	●	●	●	●	●	●	●	●	●	●	●	●
2023/9/14 19:52	雷注意報	解	解	解	解	解	解	解	解	解	解	解	解	解	解	解	解	解	解	解	解	

発表時刻	警報・注意報	松山市	伊予市	東温市	久万高原町	松前町	砥部町	新居浜市	西条市	四国中央市	今治市	上島町	八幡浜市	大洲市	西予市	内子町	伊方町	宇和島市	松野町	鬼北町	愛南町	
2023/9/15 7:07	雷注意報	●	●	●	●	●	●	●	●	●	●	●	●	●	●	●	●	●	●	●	●	●
2023/9/15 18:42	雷注意報	解	解	解	解	解	解	解	解	解	解	解	解	解	解	解	解	解	解	解	解	解
2023/9/17 20:33	雷注意報	●	●	●	●	●	●	●	●	●	●	●	●	●	●	●	●	●	●	●	●	●
2023/9/17 23:30	雷注意報	○	○	○	○	○	○	○	○	○	○	○	○	○	○	○	○	○	○	○	○	○
	強風注意報												●	●	●	●	●					
	波浪注意報												●	●	●		●					
2023/9/18 4:16	雷注意報	○	○	○	○	○	○	○	○	○	○	○	○	○	○	○	○	○	○	○	○	○
	強風注意報												解	解	解	解	解					
	波浪注意報												解	解	解		解					
2023/9/18 20:13	雷注意報	○	○	○	○	○	○	○	○	○	○	○	○	○	○	○	○	○	○	○	○	○
2023/9/19 19:07	雷注意報	解	解	解	解	解	解	解	解	解	解	解	解	解	解	解	解	解	解	解	解	解
2023/9/20 7:25	雷注意報	●	●	●	●	●	●	●	●	●	●	●	●	●	●	●	●	●	●	●	●	●
2023/9/20 15:51	雷注意報	○	○	○	○	○	○	○	○	○	○	○	○	○	○	○	○	○	○	○	○	○
	強風注意報												●	●	●	●	●					
	波浪注意報												●	●	●		●					
2023/9/21 4:12	雷注意報	○	○	○	○	○	○	○	○	○	○	○	○	○	○	○	○	○	○	○	○	○
	強風注意報												○	○	○	○	○					
	波浪注意報												○	○	○		○					
2023/9/21 10:05	雷注意報	○	○	○	○	○	○	○	○	○	○	○	○	○	○	○	○	○	○	○	○	○
	強風注意報												解	解	解	解	解					
	波浪注意報												解	解	解		解					
2023/9/21 22:22	雷注意報	解	解	解	解	解	解	解	解	解	解	解	解	解	解	解	解	解	解	解	解	解
2023/9/23 14:21	強風注意報												●	●			●					
	波浪注意報												●	●			●					
2023/9/24 4:13	強風注意報	●	●			●							○	○			○					
	波浪注意報	●	●			●							○	○			○					
2023/9/24 15:36	強風注意報	解	解			解							解	解			解					
	波浪注意報	解	解			解							解	解			解					
2023/9/27 14:29	高潮注意報							●	●		●	●										
2023/9/27 22:52	高潮注意報							解	解		解	解										
2023/9/28 15:15	高潮注意報							●	●	●	●	●										
2023/9/28 23:43	高潮注意報							解	解	解	解	解										
2023/9/29 3:53	高潮注意報										●	●										
2023/9/29 11:14	高潮注意報										解	解										
2023/9/29 15:09	高潮注意報							●	●	●	●	●	●		●		●	●				●
2023/9/29 20:38	高潮注意報							○	○	○	○	○	○	解	解		解	解				解
2023/9/30 0:08	高潮注意報							解	解	解	解	解	●		●		●	●				●
2023/9/30 5:12	高潮注意報							●	●	●	●	●	○		○		○	○				○
2023/9/30 6:15	雷注意報	●	●	●	●	●	●	●	●	●	●	●	●	●	●	●	●	●	●	●	●	●
	高潮注意報							○	○	○	○	○	○		○		○	○				○
2023/9/30 8:30	雷注意報	○	○	○	○	○	○	○	○	○	○	○	○	○	○	○	○	○	○	○	○	○
	高潮注意報							○	○	○	○	○	○	解	解		解	解				解
2023/9/30 13:09	雷注意報	○	○	○	○	○	○	○	○	○	○	○	○	○	○	○	○	○	○	○	○	○
	高潮注意報							解	解	解	解	解	●		●		●					
2023/9/30 15:55	雷注意報	○	○	○	○	○	○	○	○	○	○	○	○	○	○	○	○	○	○	○	○	○
	高潮注意報							●	●		●	●	○		○		○					
2023/9/30 22:06	雷注意報	○	○	○	○	○	○	○	○	○	○	○	○	○	○	○	○	○	○	○	○	○
	高潮注意報							○	○		○	○	○	解	解		解					

防災気象情報の発表状況 2023年9月

毎月、以下の情報の発表状況を掲載しています。

【顕著な大雨に関する気象情報、記録的短時間大雨情報、土砂災害警戒情報、指定河川洪水予報、竜巻注意情報、潮位情報、天候情報、熱中症警戒アラート】

潮位情報

番号	標 題	発 表 日 時
第1号	大潮による高い潮位に関する愛媛県潮位情報	2023年9月22日 11時27分

熱中症警戒アラート

番号	標 題	発 表 日 時
第1号	愛媛県熱中症警戒アラート	2023年9月3日 17時00分
第2号	愛媛県熱中症警戒アラート	2023年9月4日 5時00分

気象と災害

該当事項なし。

気 象 月 表

地点番号 47887 地点名 松山 (愛媛県)

気象官署名 松山地方气象台 2023年9月

日付	平均気圧		気温			平均蒸気圧 hPa	相対湿度		平均雲量 10分比	日照時間 h	全天日射量 MJ/m ²	降水量			最深積雪 cm	降雪深さ合計 cm	風速				天気概況		大気現象	日付		
	現地 hPa	海面 hPa	平均 ℃	最高 ℃	最低 ℃		平均 %	最小 %				mm	1時間 mm	10分 mm			平均 m/s	最大 m/s	風向 16方位	最大瞬間 m/s	風向 16方位	昼 06:00~18:00			夜 18:00~06:00	
																	最大瞬間	風向	風向	風向	風向					
1	1009.1	1013.0	26.9	30.3	24.5	30.6	86	74	0.4	8.92	0.0	0.0	0.0	—	—	2.1	4.2	SSW	7.0	S	曇後一時雨	曇後一時晴	☉ =	1		
2	1008.5	1012.4	27.2	30.8	24.5	30.4	84	68	2.5	12.78	—	—	—	—	—	1.8	3.8	NNW	6.2	NNW	曇	曇後一時晴		2		
3	1007.9	1011.8	28.3	33.6	24.1	29.8	78	61	10.1	21.10	—	—	—	—	—	2.1	4.8	SSW	7.5	SW	晴時々曇、雷を伴う	晴	☁	3		
4	1004.6	1008.4	30.0	36.7	24.6	28.3	69	37	11.0	23.25	—	—	—	—	—	2.3	6.3	E	10.6	E	晴	曇一時晴		4		
5	1003.7	1007.6	27.7	31.6	25.8	30.4	82	67	3.4	14.48	0.0	0.0	0.0	—	—	2.0	4.5	E	7.0	W	曇時々雨後晴	曇時々晴	☉	5		
6	1002.7	1006.6	28.5	34.8	24.9	27.3	71	48	4.4	16.33	0.0	0.0	0.0	—	—	2.2	5.8	NE	9.1	NE	曇時々晴	晴時々曇一時雨	☉	6		
7	1005.0	1008.8	28.7	34.0	24.9	23.3	61	41	9.0	21.92	—	—	—	—	—	2.9	7.5	NNE	12.7	NNE	晴一時曇	晴時々曇		7		
8	1005.1	1009.0	27.6	34.3	24.2	25.5	70	48	5.2	15.60	—	—	—	—	—	1.8	5.1	NNW	8.4	NW	曇時々晴、雷を伴う	晴時々曇	☁	8		
9	1006.0	1009.9	27.0	31.5	22.8	25.8	73	54	9.1	20.45	—	—	—	—	—	2.0	3.9	WNW	7.2	W	晴時々曇	曇時々晴、雷を伴う	☁	9		
10	1006.3	1010.2	26.5	30.8	23.8	27.1	79	62	1.8	12.01	2.0	1.5	1.5	—	—	1.8	4.3	WSW	6.6	WSW	曇時々雨	雨時々曇	☉	10		
11	1006.1	1010.0	25.6	29.7	22.1	26.5	81	65	4.2	14.01	2.5	1.5	0.5	—	—	1.7	3.3	SE	5.6	SE	曇時々雨一時晴	晴一時雨	☉	11		
12	1007.5	1011.4	27.0	32.5	22.3	26.5	76	53	9.5	20.26	—	—	—	—	—	2.1	4.2	NW	6.9	NW	曇時々晴	曇時々晴		12		
13	1008.2	1012.1	27.1	32.0	23.8	28.3	79	65	2.7	13.68	0.0	0.0	0.0	—	—	1.9	4.6	WSW	7.7	WSW	曇後晴時々雨	曇後一時晴	☉	13		
14	1008.6	1012.5	27.0	31.7	24.6	29.1	82	64	0.8	8.98	0.0	0.0	0.0	—	—	2.2	4.8	NW	6.6	NW	曇時々雨	曇	☉	14		
15	1010.3	1014.1	28.3	33.6	24.5	29.7	78	59	8.7	19.36	—	—	—	—	—	1.8	4.1	NNW	6.9	N	晴時々曇	晴一時曇		15		
16	1010.5	1014.4	28.7	33.4	24.9	30.5	78	61	8.7	19.29	—	—	—	—	—	1.8	4.3	NW	7.0	WNW	晴	晴時々曇		16		
17	1009.2	1013.1	29.1	35.6	24.4	28.6	72	45	10.5	21.71	—	—	—	—	—	2.3	5.9	SSE	9.1	SSE	晴	晴後一時曇	=	17		
18	1010.6	1014.5	28.0	33.5	25.5	28.2	75	57	5.2	15.85	0.0	0.0	0.0	—	—	2.4	6.1	ESE	10.4	E	曇時々晴一時雨、雷を伴う	晴時々曇	☉ ☁	18		
19	1010.9	1014.8	28.2	33.1	24.8	28.1	74	56	8.4	19.82	0.0	0.0	0.0	—	—	2.2	4.9	WSW	7.5	WSW	晴一時曇	晴後曇一時雨	☉ ∞	19		
20	1009.1	1013.0	27.9	32.0	25.2	28.8	77	63	4.3	14.91	0.0	0.0	0.0	—	—	2.1	3.6	NW	6.4	NNW	曇一時雨	曇後一時雨	☉ = ∞	20		
21	1005.6	1009.5	29.2	34.3	26.6	28.4	71	54	1.9	8.78	0.0	0.0	0.0	—	—	2.9	6.5	SSW	11.7	SSW	曇一時晴後時々雨、雷を伴う	曇時々雨、雷を伴う	☉ = ☁	21		
22	1009.1	1013.0	25.2	28.8	23.1	27.1	85	65	0.1	7.10	3.0	1.5	0.5	—	—	1.5	4.0	NNW	6.1	NNW	雨時々曇	曇一時雨	☉	22		
23	1011.4	1015.4	25.3	31.2	22.6	22.8	72	50	3.8	13.81	—	—	—	—	—	2.1	5.9	NE	9.0	NE	曇一時晴	曇後時々晴		23		
24	1012.1	1016.0	25.1	30.9	18.8	18.6	60	36	10.6	21.56	—	—	—	—	—	2.7	6.3	E	10.0	E	晴	曇時々晴	∞	24		
25	1011.6	1015.5	26.4	31.8	23.8	23.7	69	52	2.5	11.64	0.0	0.0	0.0	—	—	1.8	3.9	SSW	6.2	SSW	曇時々晴一時雨	曇時々晴	☉	25		
26	1010.5	1014.4	26.1	31.9	22.4	23.2	69	45	7.6	17.49	—	—	—	—	—	2.3	4.6	WSW	8.3	WSW	晴時々曇	晴時々曇		26		
27	1008.2	1012.1	27.2	31.9	23.7	25.5	71	56	7.1	15.73	—	—	—	—	—	2.0	4.4	W	6.9	W	晴時々曇	晴後曇一時雨		27		
28	1008.8	1012.7	26.1	29.1	22.9	25.6	76	64	3.1	12.32	0.0	0.0	0.0	—	—	2.3	5.1	WSW	8.6	W	晴時々曇	晴後時々曇	☉	28		
29	1009.1	1013.0	26.3	32.0	22.2	23.2	69	46	10.9	19.78	—	—	—	—	—	2.2	4.0	SW	7.5	W	晴	晴時々曇		29		
30	1006.2	1010.1	26.0	31.0	22.0	24.2	72	54	6.0	15.40	0.0	0.0	0.0	—	—	2.1	4.0	W	6.5	W	晴時々曇	曇時々雨	☉	30		
上旬	1005.9	1009.8	27.8	32.8	24.4	27.9	75		56.9	16.7	2.0					2.1	5.8	3.2	2.8	7.2	28.7	月最大24時間降水量				
中旬	1009.1	1013.0	27.7	32.7	24.2	28.4	77		63.0	16.8	2.5					2.1	6.0				11.7	mm		最低海面気圧		
下旬	1009.3	1013.2	26.3	31.3	22.8	24.2	71		53.6	14.4	3.0					2.2	5.8	(西)風向別頻度%(東)	4.4	7.0	31日12時		hPa	起日		
月	1008.1	1012.0	27.3	32.3	23.8	26.8	75		173.5	16.0	7.5					2.1	5.4	(南)(0.0)	1.5	起日	1	~31日17時		1004.3	6	
平年	1007.9	1011.8	24.6	29.1	21.0	21.7	70		6.9@	164.3	14.8	148.9				2.0	6.5	2.5	3.3	3.1	1.9	日照時間		h	日照率	47%

階級別	気温 °C							日降水量 mm					日最深積雪 cm					日最大風速 m/s		日平均雲量		日数	不照	大気現象			現象	平年					
	最高 <0	平均 <0	最低 <0	最高 ≥25	平均 ≥25	最低 ≥25	最高 ≥30	最高 ≥35	≥0.0	≥0.5	≥1.0	≥10	≥30	≥0	≥10	≥20	≥50	≥100	≥10	≥15	≥30			<1.5	≥8.5	雪			霧	雷	霜	初	終
日数	0	0	0	0	30	30	4	27	2	15	3	3	0	0	0	0	0	0	0	0	0	0	0	0	0	0	0	5	霜	初	終	12/7	3/19@
平年	0.0	0.0	0.0	27.5	14.2	1.8	12.3	0.2	17.2	9.8	8.6	3.8	1.5	0.0@	0.0	0.0	0.0	0.0	0.4	0.0	0.0	1.8@	12.5@	平年	3.6	0.0	0.0@	1.7@	雪	初	終	12/19	3/5

地域気象観測月報(集計値)

愛媛県(73) 2023年9月

1/1頁

観測所名	大三島	今治	西条	新居浜	四国中央	松山	松山南吉田	長浜	久万	大洲	瀬戸	宇和	宇和島	近永	御荘
平均	25.7	26.3	26.1	25.5	26.0	27.3	26.7	25.8	23.3	25.9	25.3	25.4	26.8	25.2	26.5
平年差	+2.3	+2.3	+2.4	//	+1.9	+2.7	+2.0	+2.3	+2.6	+2.2	+1.9	+2.4	+2.3	+2.0	+2.1
最高	34.7	34.6	35.1	34.6	34.1	36.7	35.2	36.0	33.6	34.8	32.5	33.6	34.1	35.1	34.2
起日	4	21	21	4	17	4	4	17	16	17	18	17	17	4	3
最低	15.3	20.0	16.9	16.8	16.4	18.8	20.4	21.0	11.5	16.3	21.0	15.6	20.2	17.7	20.5
起日	24	30	24	24	24	24	24	30	24	24	22	24	24	24	24
最高平均	31.7	30.7	30.5	30.5	30.6	32.3	30.6	28.8	29.7	32.0	28.8	31.3	31.4	31.1	31.5
最高平年差	+3.4	+2.5	+2.8	//	+2.5	+3.2	+2.3	+2.1	+3.2	+2.6	+2.5	+2.9	+2.4	+2.2	+2.4
最低平均	21.5	22.8	22.7	22.2	22.5	23.8	23.7	23.3	19.1	21.9	23.3	21.0	23.3	21.5	23.0
最低平年差	+1.8	+2.4	+2.4	//	+1.8	+2.8	+2.1	+2.7	+2.7	+2.2	+1.9	+2.1	+2.4	+2.3	+2.5
積算気温	770	789	783	765	780	818	800	775	698	778	760	761	803	757	796
平均0°C未満日数	0	0	0	0	0	0	0	0	0	0	0	0	0	0	0
平均25°C以上日数	23	27	25	20	25	30	29	21	5	24	20	18	27	17	27
最高0°C未満日数	0	0	0	0	0	0	0	0	0	0	0	0	0	0	0
最高25°C以上日数	30	30	30	30	30	30	30	30	29	30	30	30	30	30	30
最高30°C以上日数	23	18	19	17	19	27	16	5	14	28	9	25	23	23	27
最高35°C以上日数	0	0	1	0	0	2	1	1	0	0	0	0	0	1	0
最低0°C未満日数	0	0	0	0	0	0	0	0	0	0	0	0	0	0	0
最低25°C以上日数	0	0	0	0	0	4	6	1	0	0	2	0	2	0	2
平均蒸気圧	26.2	25.8	26.2	26.1	25.8	26.8		26.5	22.9	26.0	26.6	25.1	27.5	26.3	27.4
平均相対湿度	80	76	78	81	77	75		80	81	79	82	79	79	83	80
最小相対湿度	38	41	44	40	39	36		41	30	33	50	35	41	35	41
日照	169.0	162.5	161.2	116.8	156.7	173.5		189.1	147.9	184.0	196.9	179.1	193.2	154.2	207.3
平年比	99	101	115	//	116	106		111	108	124	111	113	114	105	119
0.1時間未満日数	2	2	2	2	1	0		0	1	1	1	2	1	3	0
平均風速	1.6	1.8	2.0	1.3	1.4	2.1	3.0	3.3	1.3	1.7	5.1	1.8	2.2	1.2	1.8
最大風速	7.0	7.1	7.3	6.4	6.9	7.5	10.2	14.6	6.2	7.0	15.9	6.1	8.1	4.8	7.7
最大風速風向	WSW	WNW	SW	W	WNW	NNE	N	NE	NNW	NNE	S	ESE	NW	W	W
起日	21	19	21	28	28	7	7	23	4	7	20	1	5	6	4
最大瞬間風速	12.9	11.9	12.2	11.2	10.8	12.7	13.4	17.9	12.6	13.2	19.3	11.4	10.5	9.8	12.2
最大瞬間風速風向	WSW	ENE	SW	W	SW	NNE	NNE	SSE	NE	NE	S	NNW	WNW	NW	E
起日	21	23	21	28	21	7	7	21	7	7	20	7	6	4	25
最多風向	NE	W	SSW	ENE	E	NE	N	S	NW	WSW	S	SSE	WNW	SE	ENE
10m/s以上日数	0	0	0	0	0	0	2	4	0	0	9	0	0	0	0
15m/s以上日数	0	0	0	0	0	0	0	0	0	0	3	0	0	0	0
20m/s以上日数	0	0	0	0	0	0	0	0	0	0	0	0	0	0	0
30m/s以上日数	0	0	0	0	0	0	0	0	0	0	0	0	0	0	0
月計	15.5	15.5	36.5	65.0	45.0	7.5	14.5	23.0	41.5	28.0	29.0	37.0	38.5	68.5	85.5
平年比	12	9	16	//	19	5	10	16	17	16	15	19	18	23	37
最大日降水量	12.5	5.5	17.5	22.0	13.0	3.0	6.5	7.0	12.5	15.0	15.0	12.0	21.0	22.0	27.0
起日	6	11	11	5	23	22	10	22	18	11	11	22	11	18	11
最大1時間降水量	12.0	3.5	6.0	20.5	5.5	1.5	6.0	4.5	10.5	5.5	13.5	10.5	18.0	20.5	20.5
起日 時分	6 15:27	5 10:44	18 09:09	5 06:39	23 02:41	22 18:27	10 20:58	22 19:56	21 18:19	11 02:36	11 03:21	21 17:37	11 02:11	18 13:27	11 01:51
最大10分間降水量	10.0	1.5	3.0	8.5	3.0	1.5	5.0	2.0	6.5	2.0	7.0	5.0	7.0	7.5	9.5
起日 時分	6 14:37	5 10:00	11 17:08	5 05:54	11 05:14	10 23:57	10 20:08	22 19:48	21 17:36	11 04:58	11 02:39	21 17:31	11 01:42	18 12:38	11 01:04
1mm以上日数	3	6	6	11	8	3	4	5	7	5	4	5	6	14	12
10mm以上日数	1	0	1	2	1	0	0	0	2	1	1	2	1	2	3
30mm以上日数	0	0	0	0	0	0	0	0	0	0	0	0	0	0	0
50mm以上日数	0	0	0	0	0	0	0	0	0	0	0	0	0	0	0
70mm以上日数	0	0	0	0	0	0	0	0	0	0	0	0	0	0	0
100mm以上日数	0	0	0	0	0	0	0	0	0	0	0	0	0	0	0

地域雨量観測月報(集計値)

愛媛県(73) 2023年9月
1/1頁

観測所名	玉川	富郷	上林	成就社	中山	獅子越峠	八幡浜										
月計	24.5	61.0	64.0	99.5	48.0	71.0	20.5										
平年比	11	16	28	23	26	25	11										
最大日降水量	8.0	12.5	32.0	28.5	12.5	17.0	11.5										
起日	11	5	11	11	21	12	22										
最大1時間降水量	4.5	7.0	23.0	11.0	12.5	10.5	4.5										
起日 時分	5 10:42	10 17:04	11 11:53	11 03:13	21 18:01	12 17:30	22 18:35										
最大10分間降水量	2.5	4.5	11.0	5.0	8.0	6.5	2.0										
起日 時分	11 11:27	10 16:14	18 14:04	21 18:11	21 17:15	8 13:01	18 04:49										
1mm以上日数	6	13	4	12	8	9	4										
10mm以上日数	0	1	3	4	2	4	1										
30mm以上日数	0	0	1	0	0	0	0										
50mm以上日数	0	0	0	0	0	0	0										
70mm以上日数	0	0	0	0	0	0	0										
100mm以上日数	0	0	0	0	0	0	0										

観測所名																	
月計																	
平年比																	
最大日降水量																	
起日																	
最大1時間降水量																	
起日 時分																	
最大10分間降水量																	
起日 時分																	
1mm以上日数																	
10mm以上日数																	
30mm以上日数																	
50mm以上日数																	
70mm以上日数																	
100mm以上日数																	

観測所名																	
月計																	
平年比																	
最大日降水量																	
起日																	
最大1時間降水量																	
起日 時分																	
最大10分間降水量																	
起日 時分																	
1mm以上日数																	
10mm以上日数																	
30mm以上日数																	
50mm以上日数																	
70mm以上日数																	
100mm以上日数																	

観測値の極値更新について

9月の1位の値を更新しました。

月降水量の少ない方から

[単位] mm

地点名	フリガナ	1位	2位	統計開始
松山	マツヤマ	7.5 2023/9	14.6 1967/9	1890/9
大三島	オオシマ	15.5 2023/9	22.0 2014/9	1976/9
玉川	タマガワ	24.5 2023/9	48.0 1984/9	1976/9
今治	イマバリ	15.5 2023/9	45.0 2002/9	1976/9
西条	サイジョウ	36.5 2023/9	43.0 2009/9	1976/9
四国中央	シコクチュウオウ	45.0 2023/9	51.5 2009/9	1978/9
松山南吉田	マツヤマミナミヨシダ	14.5 2023/9	29.0 2014/9	2003/9
長浜	ナガハマ	23.0 2023/9	30.0 2007/9	1976/9
中山	ナカヤマ	48.0 2023/9	52.0 2009/9	1976/9
久万	クマ	41.5 2023/9	46.0 2009/9	1976/9
大洲	オオス	28.0 2023/9	38.5 2014/9	1976/9
八幡浜	ヤワタハマ	20.5 2023/9	24.0 2009/9	1976/9
宇和	ウワ	37.0 2023/9	38.0 1996/9	1976/9

日最高気温の高い方から

[単位] °C

地点名	フリガナ	1位	2位	統計開始
松山	マツヤマ	36.7 2023/9/4	36.2 2020/9/1	1890/9
長浜	ナガハマ	36.0 2023/9/17	35.0 2010/9/12	1978/9

長浜では通年の観測史上1位の値を更新しました。

月平均気温の高い方から

[単位] °C

地点名	フリガナ	1位	2位	統計開始
松山	マツヤマ	27.3 2023/9	26.8 2007/9	1890/9
宇和島	ウワジマ	26.8 2023/9	26.4 2007/9	1922/9
大三島	オオシマ	25.7 2023/9	25.3 2007/9	1978/9
今治	イマバリ	26.3 2023/9	26.2 2007/9	1976/9
西条	サイジョウ	26.1 2023/9	25.6 2010/9	1978/9
松山南吉田	マツヤマミナミヨシダ	26.7 2023/9	26.7 2007/9	2003/9
長浜	ナガハマ	25.8 2023/9	25.8 2007/9	1978/9
久万	クマ	23.3 2023/9	23.1 2007/9	1978/9
瀬戸	セト	25.3 2023/9	25.2 2007/9	1997/9
御荘	ミショウ	26.5 2023/9	26.2 2007/9	1978/9

愛媛県の気象に関する問い合わせ

〒790 - 0873 松山市北持田町102

松山地方気象台

TEL : 089-933-3610