

愛媛県の気象

2023年12月

目次

● 資料の解説	1
● 観測所配置図及び観測所毎の観測種目	2
● 気象概況	3～5
● 気象経過図	6～9
● 特別警報・警報・注意報発表状況	10～11
● 防災気象情報の発表状況と気象と災害	12
● 気象月表（松山地方气象台、宇和島特別地域気象観測所）	13～14
● 地域気象観測月報	15
● 地域雨量観測月報	16
● 観測値の極値更新について	17

警報・注意報及び気象情報発表状況以外は後日修正する場合があります。
最新のデータはインターネットの気象庁ホームページをご覧ください。

<https://www.jma.go.jp/jma/index.html>



松山地方气象台

資料の解説

気象官署(松山)及び特別地域気象観測所(宇和島)の気象月表

要素		単位	観測時刻	日別値の求め方等	
気圧		0.1hPa	毎正時	24回の平均	
気温	平均	0.1℃	毎正時	24回の平均	
	最高	0.1℃	0～24時	任意時刻の最高値	
	最低	0.1℃	0～24時	任意時刻の最低値	
相対湿度	平均	1%	毎正時	24回の平均	
	最小	1%	0～24時	任意時刻の最小値	
蒸気圧		0.1hPa	毎正時	24回の平均	
風速	平均		0.1m/s	毎10分	144回の平均
	最大	風速	0.1m/s	0～24時	任意時刻の10分間平均風速の最大値
		風向	16方位	0～24時	最大風速の風向
	最大瞬間	風速	0.1m/s	0～24時	任意時刻の瞬間風速の最大値
		風向	16方位	0～24時	最大瞬間風速の風向
	日照時間		0.1h	0～24時	1日の合計
全天日射量(松山のみ)		0.01MJ/m ²	0～24時	1日の合計	
降水量	日		0.5mm	0～24時	1日の合計(0.5mm未満は0.0mm、無降水は—)
	最大1時間		0.5mm	0～24時	任意時刻の1時間降水量の最大値
	最大10分間		0.5mm	0～24時	任意時刻の10分間降水量の最大値
降雪の深さ合計(松山のみ)		1cm	毎正時	24回の合計	
最深積雪(松山のみ)		1cm	毎正時	24回の最深値	
日照率		1%	0～24時	日照時間の可照時間に対する百分率	
天気概況(松山のみ)			6時～18時 18時～翌日6時	この間の天気の変化状況	
大気現象(使用する記号)		雨(●) 雪(✕) みぞれ(⚡) 霧(☁) もや(≡) 煙霧(∞) 雷(⚡) 結氷(⊖) 霜(⊖)			

地域気象観測月報等

要素		単位	観測時刻	日別値の求め方等	
気温	平均	0.1℃	毎正時	24回の平均	
	最高	0.1℃	0～24時	任意時刻の最高値	
	最低	0.1℃	0～24時	任意時刻の最低値	
相対湿度	平均	1%	毎正時	24回の平均	
	最小	1%	0～24時	任意時刻の最小値	
蒸気圧		0.1hPa	毎正時	24回の平均	
風速	平均		0.1m/s	毎10分	144回の平均
	最大	風速	0.1m/s	0～24時	任意時刻の10分間平均風速の最大値
		風向	16方位	0～24時	最大風速の風向
	最大瞬間	風速	0.1m/s	0～24時	任意時刻の瞬間風速の最大値
		風向	16方位	0～24時	最大瞬間風速の風向
	最多風向		16方位	毎正時	24回のうちで最も多く現れた風向
日照時間		0.1h	0～24時	1日の合計	
降水量	日		0.5mm	0～24時	1日の合計(0.5mm未満および無降水は0.0)
	最大	日	0.5mm	0～24時	日降水量の月最大値
		1時間	0.5mm	0～24時	任意時刻の1時間降水量の最大値
		10分	0.5mm	0～24時	任意時刻の10分間降水量の最大値

《表やグラフの記号の説明》

-- : 現象なし

値) : 準正常値(対象となる資料数80%以上あります。一部を除き資料が欠けていない場合と同等に扱います。)

値] : 資料不足値(対象となる資料が80%未満です。一部を除き、統計には用いません。)

× : 欠測の場合、または欠測のために合計値や平均値等が求められない場合に表示します。

: 値がかなり疑わしいため値を表示しない場合に表示します。

// : 欠測または観測を行っていない場合、またはそのために合計値や平均値等が求められない場合に表示します。

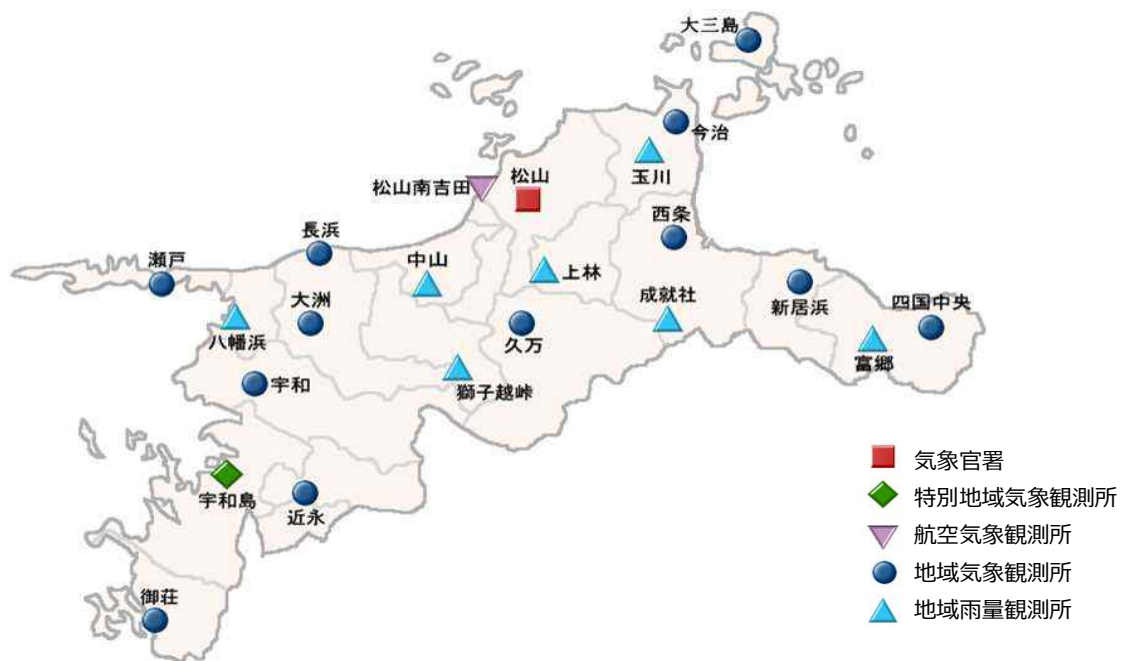
@ : 参考値(観測所の廃止や観測の終了により統計を終了した場合、または統計を切断了ため統計年数が足りない場合に、統計の終了または切断前までの値で求めた平年値です。)

《注》

- ① 松山・宇和島及び地域気象(雨量)観測所の平年値は1991～2020年(30年間)の平均値です。ただし、瀬戸は1997～2020年(24年間)、松山南吉田は2003～2020年(18年間)の平均値です。
- ② 毎正時は01時・02時・・・23時・24時の24回、毎10分は00時10分・00時20分・・・23時50分・24時の144回です。
- ③ 極値が2つ以上ある場合、起日・起時は新しい方をとります。
- ④ 観測値には機器の保守点検や障害による欠測を含む場合があります。
- ⑤ 観測値は全て速報値であり、後日修正する場合があります。

観測所配置図及び観測所毎の観測種目

令和5年6月16日現在



観測種目 観測所名	気温	風向 風速	日照 時間	降水量	相対 湿度	積雪	気圧	全天 日射量	自動観測		
									視程	大気 現象	天気
大三島	○	○	●	○	○						
玉川				○							
今治	○	○	●	○	○						
西条	○	○	●	○	○						
新居浜	○	○	●	○	○						
四国中央	○	○	●	○	○						
富郷				○							
松山	○	○	○	○	○	○	○	○	○	○	○
松山南吉田	○	○		○							
上林				○							
成就社				○							
長浜	○	○	●	○	○						
中山				○							
久万	○	○	●	○	○						
大洲	○	○	●	○	○						
獅子越峠				○							
瀬戸	○	○	●	○	○						
八幡浜				○							
宇和	○	○	●	○	○						
宇和島	○	○	○	○	○		○		○	○	○
近永	○	○	●	○	○						
御荘	○	○	●	○	○						

●は推計気象分布による推計値です。

12月の気象概況

【今月の特徴】

高気圧に覆われる日が多かったが、低気圧や前線及び寒気などの影響を受ける日もあった。

気温は平年並みのところが多かった。降水量は平年並みか少なくなった。日照時間は概ね平年並みか多くなった。

12月の平均気温・降水量・日照時間

観測所	平均気温(°C)				降水量(mm)				日照時間(h)			
	本年	平年	平年差	階級区分	本年	平年	平年比(%)	階級区分	本年	平年	平年比(%)	階級区分
大三島	7.9	7.7	+0.2	平年並	35.0	50.1	70	平年並	157.3	144.3	109	多い
玉川					47.5	69.7	68	少ない				
今治	8.7	8.1	+0.6	平年並	33.0	59.4	56	少ない	145.9	129.7	112	多い
西条	8.6	7.9	+0.7	平年並	27.5	59.3	46	少ない	126.2	120.4	105	多い
新居浜	8.1	//	//	//	27.5	//	//	//	119.7	//	//	//
四国中央	8.5	8.3	+0.2	平年並	27.5	64.5	43	少ない	123.3	98.4	125	かなり多い
富郷					47.0	96.9	49	少ない				
松山	9.3	8.5	+0.8	高い	37.0	61.8	60	少ない	143.1	129.8	110	多い
松山南吉田	9.8	9.1	+0.7	平年並	28.5	61.9	46	少ない				
上林					67.5	86.8	78	平年並				
成就社					87.0	125.7	69	少ない				
長浜	9.3	8.7	+0.6	平年並	33.0	59.9	55	少ない	98.7	98.8	100	平年並
中山					81.5	97.0	84	平年並				
久万	4.3	3.6	+0.7	平年並	92.5	105.0	88	平年並	112.0	101.6	110	多い
大洲	7.6	7.0	+0.6	平年並	74.5	94.9	79	少ない	90.2	81.4	111	多い
獅子越峠					107.5	101.2	106	平年並				
瀬戸	9.9	9.2	+0.7	高い	63.0	74.4	85	平年並	113.0	117.3	96	平年並
八幡浜					63.0	75.9	83	平年並				
宇和	6.6	6.3	+0.3	平年並	88.5	91.0	97	平年並	107.9	104.7	103	平年並
宇和島	9.7	9.1	+0.6	平年並	58.5	70.2	83	平年並	114.8	110.0	104	平年並
近永	7.1	6.6	+0.5	平年並	93.5	84.8	110	平年並	118.4	112.5	105	多い
御荘	10.0	9.4	+0.6	平年並	66.5	80.8	82	平年並	140.0	143.5	98	平年並

(上旬) 高気圧に覆われる日が多かったが、低気圧及び寒気や湿った空気の影響を受ける日もあった。

12月上旬の平均気温・降水量・日照時間

観測所	平均気温(°C)				降水量(mm)				日照時間(h)			
	本年	平年	平年差	階級区分	本年	平年	平年比(%)	階級区分	本年	平年	平年比(%)	階級区分
大三島	9.0	8.9	+0.1	平年並	9.5	20.2	47	平年並	59.9	48.3	124	多い
玉川					13.5	27.8	49	少ない				
今治	9.7	9.3	+0.4	平年並	11.0	23.0	48	少ない	64.8	42.7	152	かなり多い
西条	9.4	9.1	+0.3	平年並	11.5	22.7	51	少ない	56.6	40.2	141	かなり多い
新居浜	9.1	//	//	//	15.5	//	//	//	51.6	//	//	//
四国中央	9.5	9.5	0.0	平年並	16.5	23.5	70	平年並	51.2	33.8	151	かなり多い
富郷					18.5	35.4	52	少ない				
松山	10.4	9.8	+0.6	平年並	12.0	24.9	48	少ない	60.9	43.5	140	かなり多い
松山南吉田	11.0	10.3	+0.7	平年並	9.0	25.6	35	少ない				
上林					20.0	34.4	58	平年並				
成就社					25.5	49.5	52	平年並				
長浜	9.8	9.9	-0.1	低い	8.5	25.7	33	少ない	44.3	35.0	127	多い
中山					20.5	39.4	52	少ない				
久万	4.7	4.8	-0.1	平年並	21.5	38.4	56	少ない	48.2	34.8	139	かなり多い
大洲	7.8	8.2	-0.4	低い	17.5	37.4	47	少ない	42.8	28.8	149	多い
獅子越峠					25.5	40.0	64	平年並				
瀬戸	11.6	10.7	+0.9	高い	10.0	30.3	33	少ない	52.9	40.7	130	多い
八幡浜					19.0	30.0	63	平年並				
宇和	6.8	7.5	-0.7	低い	25.0	36.3	69	平年並	51.3	36.9	139	多い
宇和島	10.4	10.4	0.0	平年並	16.0	30.2	53	少ない	52.0	38.4	135	多い
近永	7.5	7.9	-0.4	低い	20.5	36.3	56	平年並	53.2	38.4	139	かなり多い
御荘	10.6	10.6	0.0	平年並	16.5	36.4	45	平年並	61.9	47.7	130	多い

(中旬) 低気圧や前線及び寒気の影響を受ける日が多かった。
17日に初雪を観測した(平年:12月19日)。

12月中旬の平均気温・降水量・日照時間

観測所	平均気温(°C)				降水量(mm)				日照時間(h)			
	本年	平年	平年差	階級区分	本年	平年	平年比(%)	階級区分	本年	平年	平年比(%)	階級区分
大三島	9.1	7.5	+1.6	かなり高い	25.5	14.1	181	多い	26.8	44.1	61	かなり少ない
玉川					27.0	17.9	151	平年並				
今治	9.8	8.0	+1.8	かなり高い	18.5	16.6	111	平年並	21.3	39.0	55	かなり少ない
西条	10.0	7.7	+2.3	かなり高い	13.0	15.7	83	平年並	15.6	36.0	43	かなり少ない
新居浜	9.3	//	//	//	10.0	//	//	//	14.9	//	//	//
四国中央	9.7	8.0	+1.7	高い	8.5	19.5	44	少ない	14.9	29.0	51	かなり少ない
富郷					25.0	29.7	84	平年並				
松山	10.6	8.3	+2.3	かなり高い	17.5	17.2	102	平年並	26.1	39.1	67	かなり少ない
松山南吉田	11.0	8.9	+2.1	高い	16.5	16.7	99	平年並				
上林					36.5	22.8	160	多い				
成就社					43.5	34.9	125	平年並				
長浜	11.3	8.5	+2.8	かなり高い	20.5	16.1	127	多い	15.3	29.0	53	かなり少ない
中山					43.5	27.6	158	多い				
久万	6.6	3.4	+3.2	かなり高い	43.0	29.6	145	多い	19.5	29.7	66	少ない
大洲	10.0	6.9	+3.1	かなり高い	39.5	28.1	141	多い	12.4	22.6	55	少ない
獅子越峠					54.5	28.7	190	多い				
瀬戸	10.8	9.0	+1.8	高い	34.0	22.4	152	多い	12.8	35.4	36	かなり少ない
八幡浜					27.0	21.9	123	多い				
宇和	9.6	6.2	+3.4	かなり高い	27.0	25.6	105	平年並	14.9	30.3	49	かなり少ない
宇和島	11.7	8.9	+2.8	かなり高い	23.5	20.3	116	平年並	19.0	32.3	59	少ない
近永	9.7	6.5	+3.2	かなり高い	38.5	23.0	167	多い	19.0	33.1	57	かなり少ない
御荘	11.9	9.2	+2.7	かなり高い	37.0	23.5	157	多い	22.9	43.4	53	かなり少ない

(下旬) 高気圧に覆われる日が多かったが、低気圧や前線などの影響を受ける日もあった。
23日に初氷を観測した(平年:12月7日)。

12月下旬の平均気温・降水量・日照時間

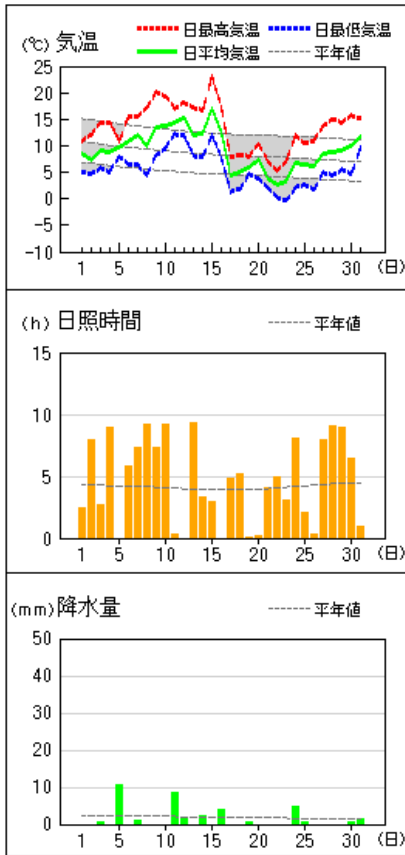
観測所	平均気温(°C)				降水量(mm)				日照時間(h)			
	本年	平年	平年差	階級区分	本年	平年	平年比(%)	階級区分	本年	平年	平年比(%)	階級区分
大三島	5.7	6.8	-1.1	低い	0.0	15.8	0	かなり少ない	70.6	52.0	136	かなり多い
玉川					7.0	24.0	29	少ない				
今治	6.8	7.2	-0.4	平年並	3.5	19.9	18	少ない	59.8	48.2	124	多い
西条	6.6	7.0	-0.4	平年並	3.0	20.9	14	少ない	54.0	44.2	122	多い
新居浜	6.2	//	//	//	2.0	//	//	//	53.2	//	//	//
四国中央	6.7	7.3	-0.6	平年並	2.5	21.6	12	少ない	57.2	35.5	161	かなり多い
富郷					3.5	31.8	11	かなり少ない				
松山	7.1	7.6	-0.5	平年並	7.5	19.7	38	平年並	56.1	47.2	119	多い
松山南吉田	7.6	8.1	-0.5	平年並	3.0	19.6	15	少ない				
上林					11.0	29.7	37	少ない				
成就社					18.0	42.6	42	少ない				
長浜	7.1	7.8	-0.7	低い	4.0	18.2	22	少ない	39.1	34.7	113	多い
中山					17.5	32.3	54	平年並				
久万	1.9	2.6	-0.7	平年並	28.0	36.9	76	平年並	44.3	37.1	119	多い
大洲	5.1	6.1	-1.0	低い	17.5	29.5	59	平年並	35.0	30.0	117	多い
獅子越峠					27.5	32.5	85	平年並				
瀬戸	7.5	8.1	-0.6	低い	19.0	21.7	88	平年並	47.3	41.2	115	多い
八幡浜					17.0	24.0	71	平年並				
宇和	3.8	5.3	-1.5	低い	36.5	28.1	130	多い	41.7	37.5	111	平年並
宇和島	7.3	8.1	-0.8	低い	19.0	19.7	96	平年並	43.8	39.4	111	多い
近永	4.4	5.7	-1.3	低い	34.5	25.5	135	多い	46.2	41.2	112	多い
御荘	7.8	8.4	-0.6	平年並	13.0	20.9	62	平年並	55.2	52.3	106	平年並

2023年12月

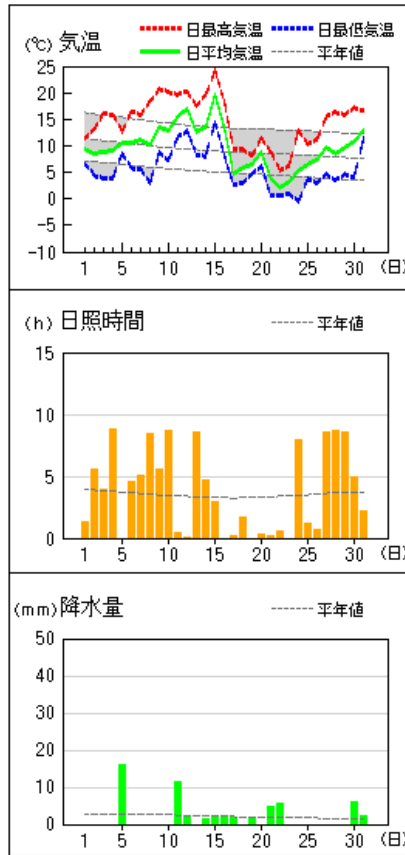
日付	気象要因	天気(松山)	
		昼(6時~18時)	夜(18時~翌6時)
1日	寒気や湿った空気の影響を受けた。	曇一時雨後時々晴	曇時々晴一時雨
2日	高気圧に覆われた。	晴	晴後曇一時雨
3日	午前中は寒気や湿った空気の影響を受けたが、午後は高気圧に覆われた。	曇一時雨後晴	晴
4日	高気圧に覆われた。	晴	曇一時晴
5日	低気圧や湿った空気の影響を受けた。	雨時々曇	雨後晴
6日	午前中は高気圧に覆われたが、午後からは湿った空気の影響を受けた。	曇時々晴	曇後雨時々晴、雷を伴う
7日	高気圧に覆われた。	晴一時曇	晴
8日	高気圧に覆われた。	晴	晴
9日	高気圧に覆われた。	曇時々晴	晴一時曇
10日	高気圧に覆われた。	晴	曇時々晴
11日	低気圧や前線の影響を受けた。	雨時々曇	雨時々曇
12日	寒気の影響を受けた。	曇時々雨	晴時々曇
13日	高気圧に覆われた。	晴	晴
14日	前線や湿った空気の影響を受けた。	曇時々晴後雨	雨後曇時々晴
15日	低気圧や前線の影響を受けた。	曇時々晴一時雨	雨時々曇一時晴
16日	寒気の影響を受けた。	曇時々雨	雨後曇時々晴
17日	寒気の影響を受けた。	晴時々曇一時雪、みぞれを伴う	曇時々晴
18日	高気圧に覆われた。	曇時々晴	曇
19日	低気圧や前線の影響を受けた。	雨時々曇	曇一時雨後時々晴
20日	寒気の影響を受けた。	曇後一時雨一時晴	曇後晴一時雨
21日	寒気の影響を受けた。	晴後曇一時雪、みぞれを伴う	晴一時曇
22日	高気圧に覆われた。	晴時々曇	晴後時々曇
23日	高気圧に覆われた。	曇時々晴	曇時々晴
24日	高気圧に覆われたが、夜は湿った空気の影響を受けた。	晴後一時曇	雨時々曇
25日	湿った空気の影響を受けたが、午後は高気圧に覆われた。	曇時々晴一時雨	晴
26日	寒気の影響を受けたが、夜は高気圧に覆われた。	曇	晴時々曇
27日	高気圧に覆われた。	晴時々曇	晴
28日	高気圧に覆われた。	晴	晴時々曇
29日	高気圧に覆われた。	晴	晴
30日	高気圧に覆われたが、夜は低気圧や前線の影響を受けた。	晴後時々曇	雨時々曇
31日	低気圧や前線及び寒気の影響を受けたが、午後は高気圧に覆われた。	雨後曇時々晴	晴一時雨

アメダス 気象経過図：2023年12月01日-2023年12月31日

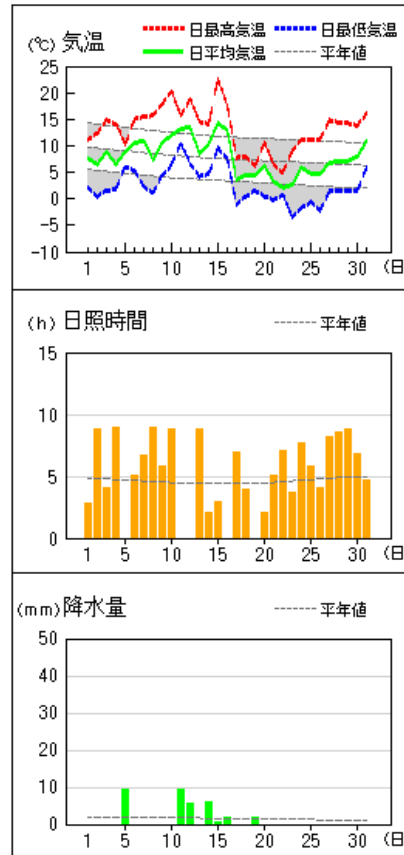
松山



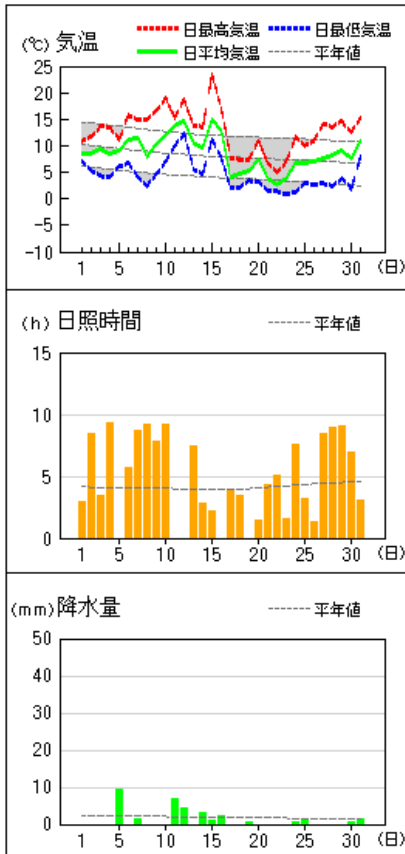
宇和島



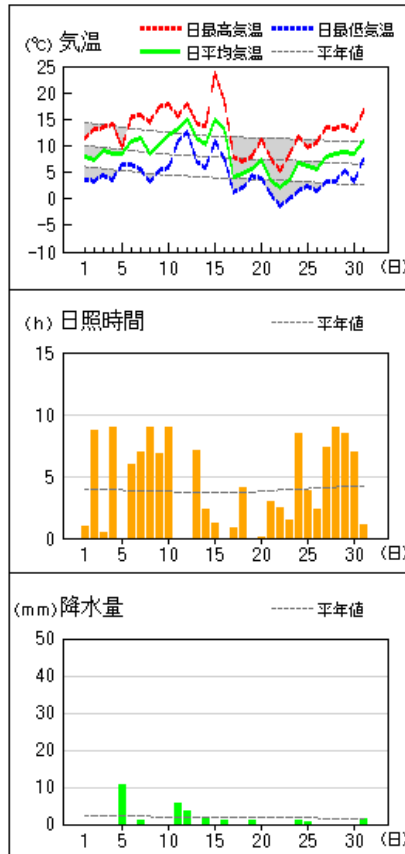
大三島



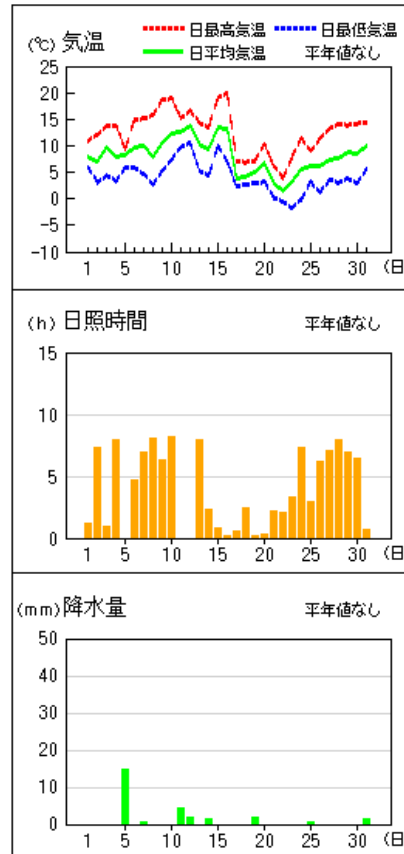
今治



西条

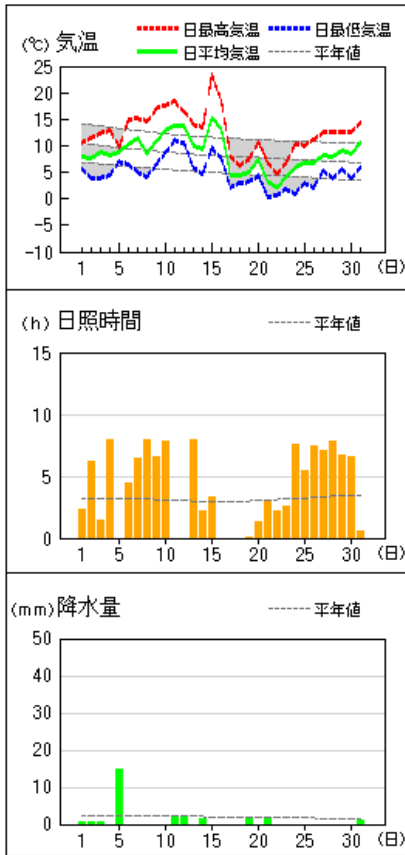


新居浜

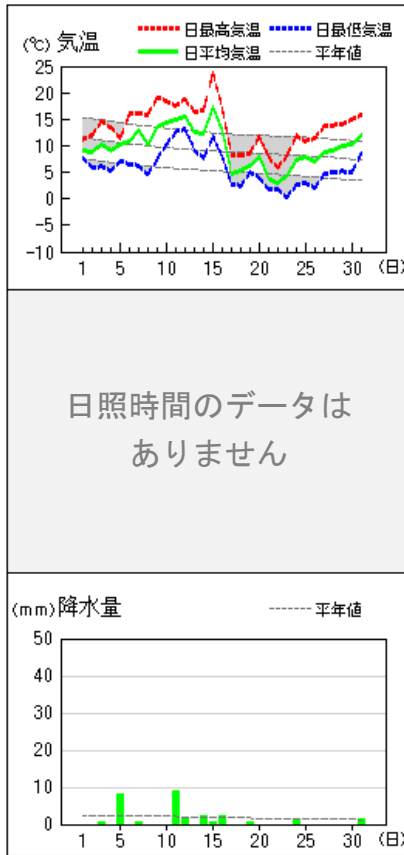


アメダス 気象経過図：2023年12月01日-2023年12月31日

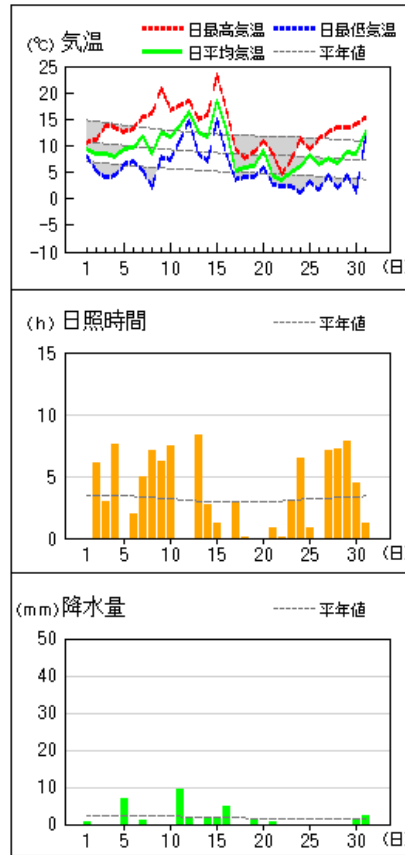
四国中央



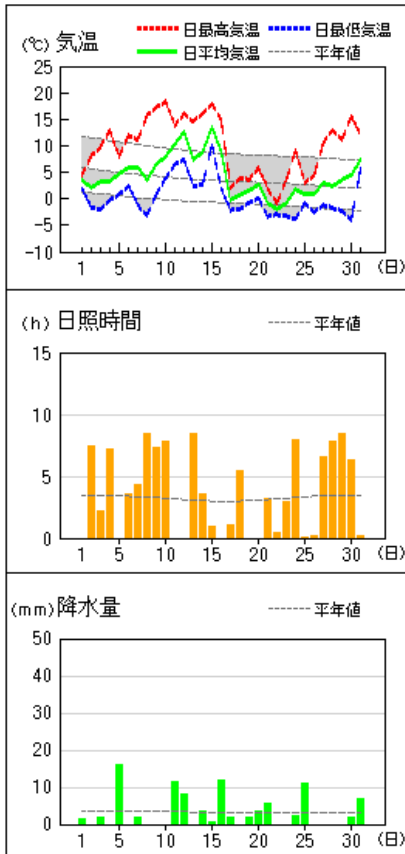
松山南吉田



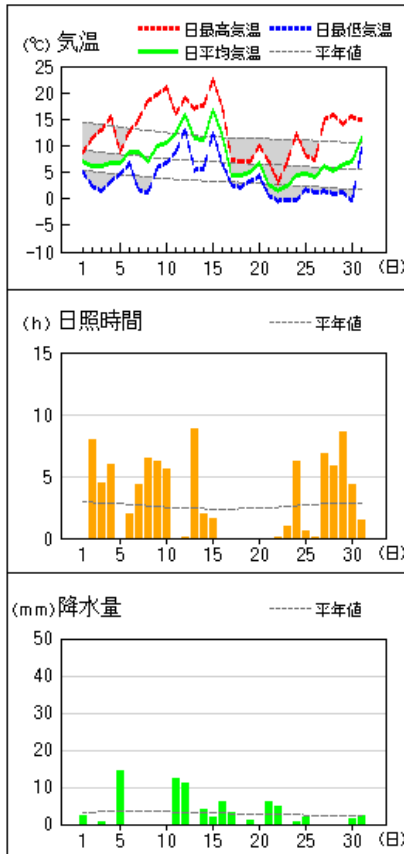
長浜



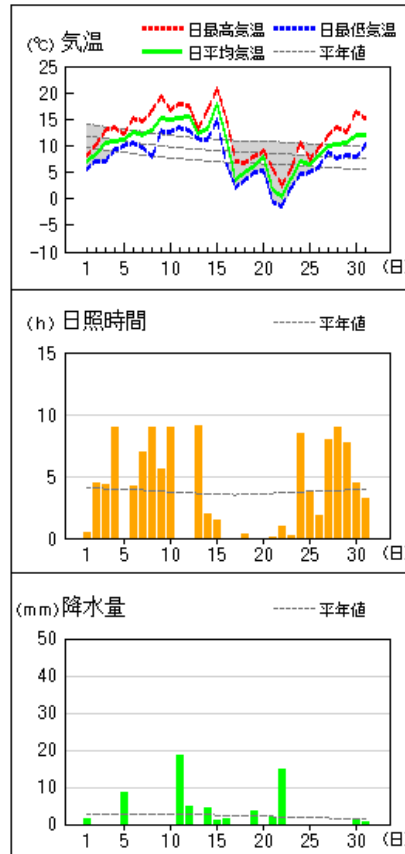
久万



大洲

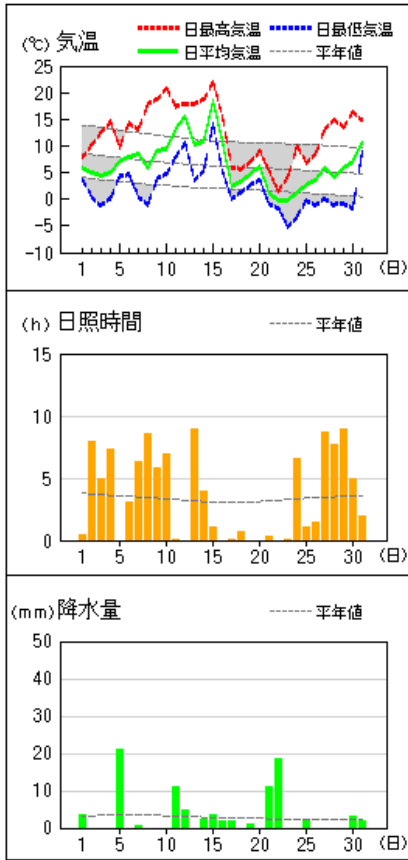


瀬戸

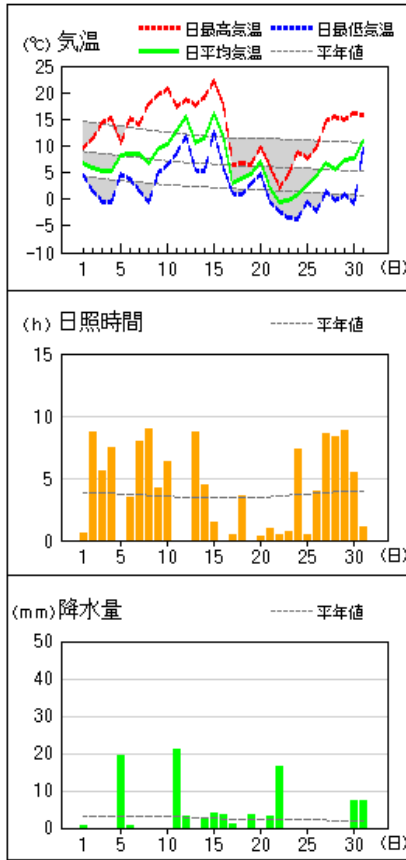


アメダス 気象経過図：2023年12月01日-2023年12月31日

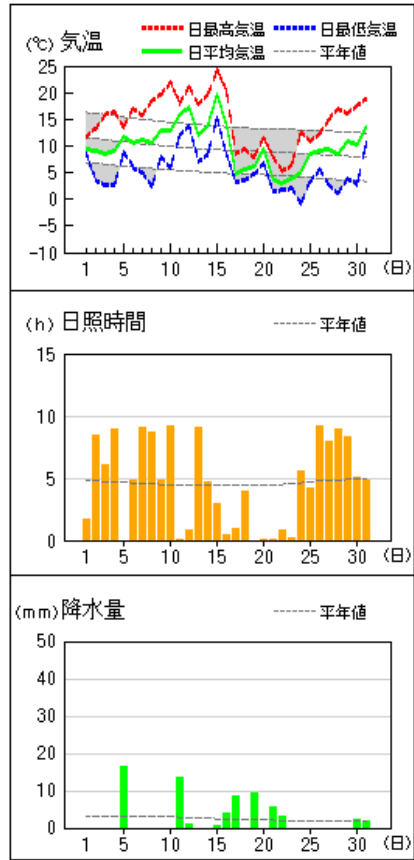
宇和



近永

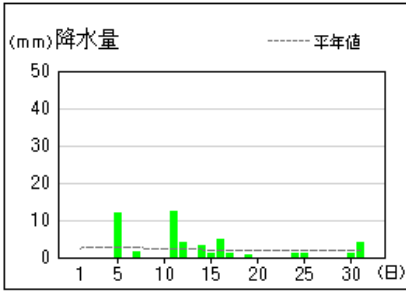


御荘

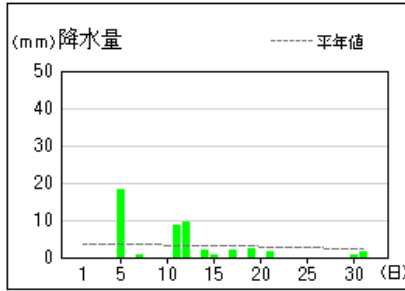


アメダス 気象経過図：2023年12月01日-2023年12月31日

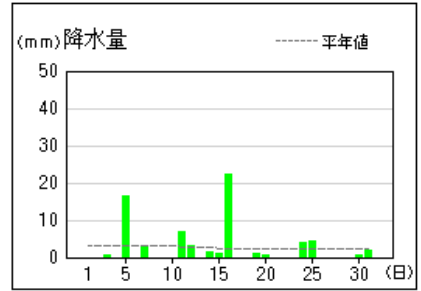
玉川



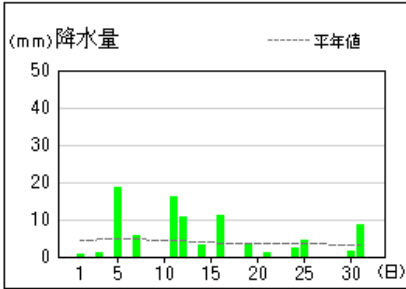
富郷



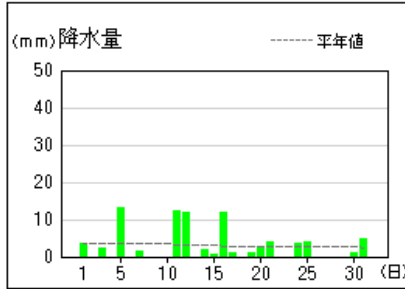
上林



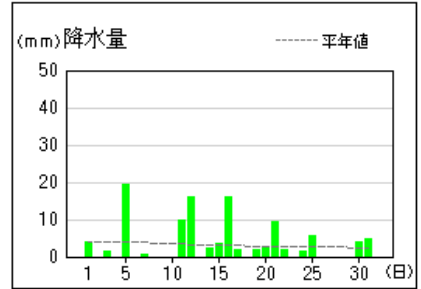
成就社



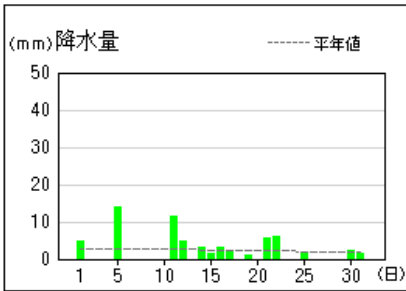
中山



獅子越峠



八幡浜



2023年12月の特別警報・警報・注意報 発表履歴表

●:発表 ◇:特別警報から警報 ▽:特別警報から注意報 ▼:警報から注意報 ○:継続 解:解除
 浸:浸水害 土:土砂災害 土浸:土砂災害、浸水害 斜体字:発表 下線:特別警報から警報

発表時刻	警報・注意報	松山市	伊予市	東温市	久万高原町	松前町	砥部町	新居浜市	西条市	四国中央市	今治市	上島町	八幡浜市	大洲市	西予市	内子町	伊方町	宇和島市	松野町	鬼北町	愛南町	
2023/12/1 4:28	強風注意報	●	●	●	●	●	●						●	●	●	●	●	●	●	●	●	
	波浪注意報	●	●			●							●	●	●		●	●				●
	乾燥注意報	○	○	○	○	○	○	○	○	○	○	○	○	○	○	○	○	○	○	○	○	○
2023/12/1 13:10	強風注意報	○	○	○	○	○	○						○	○	○	○	○	○	○	○	○	
	波浪注意報	○	○			○							○	○	○		○	○				○
	乾燥注意報	○	○	○	○	○	○	○	○	○	○	○	○	○	○	○	○	○	○	○	○	○
2023/12/1 20:20	強風注意報	解	解	解	解	解	解						解	解	解	解	解	解	解	解	解	
	波浪注意報	解	解			解							解	解	解		解	解				解
	乾燥注意報	○	○	○	○	○	○	○	○	○	○	○	○	○	○	○	○	○	○	○	○	○
2023/12/2 20:10	乾燥注意報	解	解	解	解	解	解	解	解	解	解	解	解	解	解	解	解	解	解	解	解	
2023/12/3 13:12	乾燥注意報	●	●	●	●	●	●	●	●	●	●	●	●	●	●	●	●	●	●	●	●	●
2023/12/4 21:51	乾燥注意報	解	解	解	解	解	解	解	解	解	解	解	解	解	解	解	解	解	解	解	解	
2023/12/6 15:56	雷注意報	●	●	●	●	●	●	●	●	●	●	●	●	●	●	●	●	●	●	●	●	●
	強風注意報	●	●	●	●	●	●	●	●	●	●	●	●	●	●	●	●	●	●	●	●	●
	波浪注意報	●	●			●		●	●	●	●	●	●	●	●		●	●				●
2023/12/6 21:23	雷注意報	○	○	○	○	○	○	○	○	○	○	○	○	○	○	○	○	○	○	○	○	○
	強風注意報	○	○	○	○	○	○	○	○	○	○	○	○	○	○	○	○	○	○	○	○	○
	波浪注意報	○	○			○		○	○	○	○	○	○	○	○		○	○				○
2023/12/7 5:29	雷注意報	解	解	解	解	解	解	解	解	解	解	解	解	解	解	解	解	解	解	解	解	
	強風注意報	○	○	○	○	○	○	○	○	○	○	○	○	○	○	○	○	○	○	○	○	○
	波浪注意報	○	○			○		○	○	○	○	○	○	○	○		○	○				○
2023/12/7 16:00	強風注意報	解	解	解	解	解	解	解	解	解	解	解	解	解	解	解	解	解	解	解	解	
	波浪注意報	解	解			解		解	解	解	解	解	解	解	解		解	解				解
2023/12/11 10:12	雷注意報	●	●	●	●	●	●	●	●	●	●	●	●	●	●	●	●	●	●	●	●	●
	強風注意報	●	●	●	●	●	●	●	●	●	●	●	●	●	●	●	●	●	●	●	●	●
	波浪注意報	●	●			●		●	●	●	●	●	●	●	●	●	●	●				●
2023/12/12 3:49	雷注意報	解	解	解	解	解	解	解	解	解	解	解	解	解	解	解	解	解	解	解	解	
	強風注意報	解	解	解	解	解	解	解	解	解	解	解	解	解	解	解	解	解	解	解	解	
2023/12/12 6:31	強風注意報	●	●	●	●	●	●						●	●	●	●	●	●	●	●	●	
	波浪注意報	●	●			●							●	●	●		●	●				●
2023/12/12 15:50	強風注意報	○	○	○	○	○	○						○	○	○	○	○	○	○	○	○	
	波浪注意報	○	○			○							○	○	○		○	○				○
2023/12/12 23:39	強風注意報	解	解	解	解	解	解						○	○	○		○	○				○
	波浪注意報	解	解			解							○	○	○		○	○				○
2023/12/13 4:02	強風注意報												○	○	解	解	○	解	解	解	解	
	波浪注意報												○	○	解		○	解				解
2023/12/13 9:51	強風注意報												解	解			解					解
	波浪注意報												解	解			解					解
2023/12/14 16:10	強風注意報	●	●	●	●	●	●	●	●	●	●	●	●	●	●	●	●	●	●	●	●	●
	波浪注意報	●	●			●		●	●	●	●	●	●	●	●	●		●	●			●
2023/12/15 8:15	強風注意報	解	解	解	解	解	解	解	解	解	解	解	解	解	解	解	解	解	解	解	解	
	波浪注意報	解	解			解		解	解	解	解	解	解	解	解		解	解				解
2023/12/16 4:24	強風注意報	●	●	●	●	●	●	●	●	●	●	●	●	●	●	●	●	●	●	●	●	●
	波浪注意報	●	●			●		●	●	●	●	●	●	●	●	●		●	●			●
2023/12/16 16:02	強風注意報	○	○	○	○	○	○	○	○	○	○	○	○	○	○	○	○	○	○	○	○	○
	波浪注意報	○	○			○		○	○	○	○	○	○	○	○		○	○				○
2023/12/17 4:07	強風注意報	○	○	○	○	○	○	○	○	○	○	○	○	○	○	○	○	○	○	○	○	○
	波浪注意報	○	○			○		○	○	○	○	○	○	○	○		○	○				○
2023/12/17 16:10	強風注意報	解	解	解	解	解	解	解	解	解	解	解	○	○	○	○	○	○	○	○	○	○
	波浪注意報	解	解			解		解	解	解	解	解	○	○	○		○	○				○
2023/12/17 20:46	強風注意報												解	解	解	解	解	解	解	解	解	
	波浪注意報												解	解	解		解	解				解

発表時刻	警報・注意報	松山市	伊予市	東温市	久万高原町	松前町	砥部町	新居浜市	西条市	四国中央市	今治市	上島町	八幡浜市	大洲市	西予市	内子町	伊方町	宇和島市	松野町	鬼北町	愛南町	
2023/12/20 4:38	強風注意報	●	●	●	●	●	●						●	●	●	●	●	●	●	●	●	
	波浪注意報	●	●			●							●	●	●		●	●				●
2023/12/20 20:44	風雪注意報	●	●	●	●	●	●	●	●	●	●	●	●	●	●	●	●	●	●	●	●	●
	強風注意報	解	解	解	解	解	解						解	解	解	解	解	解	解	解	解	
2023/12/21 18:13	波浪注意報	○	○			○		●	●	●	●	●	○	○	○		○	○				○
	風雪注意報	○	○	○	○	○	○	○	○	○	○	○	○	○	○	○	○	○	○	○	○	○
2023/12/22 4:12	波浪注意報	○	○			○		○	○	○	○	○	○	○	○		○	○				○
	大雪注意報																	●	●	●	●	●
	風雪注意報	○	○	○	○	○	○	○	○	○	○	○	○	○	○	○	○	○	○	○	○	○
	雷注意報	●	●	●	●	●	●	●	●	●	●	●	●	●	●	●	●	●	●	●	●	●
	乾燥注意報	●	●	●	●	●	●	●	●	●	●	●										
	着雪注意報																	●	●	●	●	●
2023/12/22 8:32	大雪注意報												●	●	●	●	●	○	○	○	○	○
	風雪注意報	○	○	○	○	○	○	○	○	○	○	○	○	○	○	○	○	○	○	○	○	○
	雷注意報	○	○	○	○	○	○	○	○	○	○	○	○	○	○	○	○	○	○	○	○	○
	波浪注意報	○	○			○		○	○	○	○	○	○	○	○		○	○				○
	乾燥注意報	○	○	○	○	○	○	○	○	○	○	○										
	着雪注意報												●	●	●	●	●	○	○	○	○	○
2023/12/22 16:02	大雪注意報												解	解	解	解	解	解	解	解	解	
	風雪注意報	○	○	○	○	○	○	○	○	○	○	○	○	○	○	○	○	○	○	○	○	○
	雷注意報	解	解	解	解	解	解	解	解	解	解	解	解	解	解	解	解	解	解	解	解	
	波浪注意報	○	○			○		○	○	○	○	○	○	○	○		○	○				○
	乾燥注意報	○	○	○	○	○	○	○	○	○	○	○										
	着雪注意報												解	解	解	解	解	解	解	解	解	解
2023/12/22 20:15	風雪注意報	解	解	解	解	解	解	解	解	解	解	解	解	解	解	解	解	解	解	解	解	
	波浪注意報	解	解			解		解	解	解	解	解	解	解		解	解				解	
2023/12/23 4:03	乾燥注意報	○	○	○	○	○	○	○	○	○	○	○	○	○	○	○	○	○	○	○	○	
2023/12/24 4:10	乾燥注意報	○	○	○	○	○	○	○	○	○	○	○	○	○	○	○	○	○	○	○	○	○
2023/12/24 15:40	雷注意報	●	●	●	●	●	●	●	●	●	●	●	●	●	●	●	●	●	●	●	●	●
	強風注意報	○	○	○	○	○	○	○	○	○	○	○	○	○	○	○	○	○	○	○	○	○
2023/12/24 20:14	乾燥注意報	○	○	○	○	○	○	○	○	○	○	○	○	○	○	○	○	○	○	○	○	○
	雷注意報	解	解	解	解	解	解	解	解	解	解	解	解	解	解	解	解	解	解	解	解	
2023/12/25 4:11	雷注意報	解	解	解	解	解	解	解	解	解	解	解	解	解	解	解	解	解	解	解	解	
2023/12/31 4:14	雷注意報	●	●	●	●	●	●	●	●	●	●	●	●	●	●	●	●	●	●	●	●	●
	強風注意報	●	●	●	●	●	●	●	●	●	●	●	●	●	●	●	●	●	●	●	●	●
	波浪注意報	●	●			●		●	●	●	●	●	●	●	●		●	●				●
2023/12/31 16:22	雷注意報	○	○	○	○	○	○	○	○	○	○	○	○	○	○	○	○	○	○	○	○	○
	強風注意報	○	○	○	○	○	○	○	○	○	○	○	○	○	○	○	○	○	○	○	○	○
	波浪注意報	○	○			○		○	○	○	○	○	○	○	○		○	○				○
2023/12/31 23:31	雷注意報	○	○	○	○	○	○	○	○	○	○	○	○	○	○	○	○	○	○	○	○	○
	強風注意報	解	解	解	解	解	解	解	解	解	解	解	○	○	○	○	○	○	○	○	○	○
	波浪注意報	解	解			解		解	解	解	解	解	○	○	○		○	○				○

防災気象情報の発表状況 2023年12月

毎月、以下の情報の発表状況を掲載しています。

【顕著な大雨に関する気象情報、記録的短時間大雨情報、土砂災害警戒情報、指定河川洪水予報、竜巻注意情報、潮位情報、天候情報、熱中症警戒アラート】

該当事項なし。

気象と災害

該当事項なし。

気 象 月 表

地点番号 47892 地点名 宇和島 (愛媛県)

気象官署名 松山地方気象台 2023年12月

日付	平均気圧		気温			平均蒸気圧 hPa	相対湿度		平均雲量 10分比	日照時間 h	全天日射量 MJ/m ²	降水量			最深積雪 cm	降雪深さ合計 cm	風速				天気概況		大気現象	日付			
	現地 hPa	海面 hPa	平均 ℃	最高 ℃	最低 ℃		平均 %	最小 %				mm	1時間 mm	10分 mm			平均 m/s	最大 m/s	風向 16方位	最大瞬間 m/s	風向 16方位	昼 06:00~18:00			夜 18:00~06:00		
																	最大瞬間	風向									
1	1020.3	1022.1	9.3	11.3	6.6	7.2	62	49		1.3		0.0	0.0	0.0			6.4	14.4	WNW	19.5	WNW			●	1		
2	1022.9	1024.7	8.4	13.1	4.5	6.9	64	43		5.6		0.0	0.0	0.0			3.1	8.4	WNW	11.8	NW			●	2		
3	1022.7	1024.5	8.7	16.0	3.8	8.0	73	48		3.9		—	—	—			2.4	8.7	WNW	11.5	WNW				3		
4	1020.7	1022.5	9.1	15.9	3.9	7.6	68	28		8.8		—	—	—			1.7	3.6	W	4.8	SW				4		
5	1014.3	1016.1	10.5	12.6	8.6	11.3	89	71		0.0		16.0	5.0	1.0			1.7	5.7	NNE	7.3	NE		● =		5		
6	1012.1	1013.9	10.6	16.5	5.8	11.1	88	58		4.6		—	—	—			1.5	3.3	W	4.7	WNW			≡	6		
7	1014.1	1015.9	11.2	15.8	5.6	8.7	67	43		5.1		0.0	0.0	0.0			4.5	11.6	NW	15.0	WNW		● = ∞		7		
8	1019.4	1021.2	10.3	18.3	3.1	9.1	73	42		8.4		—	—	—			1.8	4.3	WNW	6.1	NE				8		
9	1019.8	1021.6	13.4	20.7	8.7	12.0	80	54		5.6		—	—	—			1.7	4.3	S	6.4	SSE				9		
10	1020.9	1022.7	12.8	20.2	7.3	12.5	84	58		8.7		—	—	—			1.7	5.1	WNW	6.4	WNW			≡	10		
11	1015.6	1017.4	15.4	19.6	11.7	14.7	84	57		0.4		11.5	4.5	1.5			2.0	5.6	NNE	9.0	NNE		●		11		
12	1010.8	1012.6	16.9	20.3	12.8	16.1	83	65		0.1		2.0	1.5	1.0			2.4	5.3	WNW	8.4	NNW		● =		12		
13	1024.1	1025.9	12.5	17.6	8.3	10.0	70	49		8.6		—	—	—			2.6	7.1	NNE	11.4	N				13		
14	1023.6	1025.4	13.6	19.6	8.0	12.7	81	58		4.7		1.5	1.0	0.5			2.0	4.4	ENE	8.9	E		●		14		
15	1013.3	1015.1	19.6	24.2	14.5	18.3	80	62		3.0		2.5	2.0	1.0			3.1	8.7	NW	12.7	SSW		●		15		
16	1014.7	1016.5	13.4	18.3	8.1	12.4	78	55		0.0		2.0	1.5	0.5			4.9	13.3	WNW	17.4	WNW		●		16		
17	1025.0	1026.9	4.8	9.4	2.6	5.7	65	47		0.2		2.0	1.0	0.5			6.6	14.2	WNW	22.6	NW		●*		17		
18	1028.5	1030.4	5.8	9.3	3.1	5.2	57	42		1.7		—	—	—			3.1	5.6	NE	11.2	NW		●		18		
19	1023.2	1025.0	6.4	8.1	4.8	7.9	81	60		0.0		2.0	0.5	0.5			1.9	4.7	NE	6.5	NE		●		19		
20	1019.2	1021.0	8.8	11.5	6.2	7.4	66	46		0.3		0.0	0.0	0.0			6.1	14.4	WNW	19.2	WNW		●		20		
21	1022.5	1024.4	3.9	8.7	0.7	6.0	75	47		0.2		5.0	1.5	0.5			6.5	13.6	WNW	22.2	WNW		●*		21		
22	1028.2	1030.1	2.2	5.3	0.7	5.5	78	52		0.6		5.5	1.5	1.0			6.1	12.5	WNW	18.9	WNW		●*		22		
23	1031.9	1033.8	3.2	6.2	0.9	5.8	75	61		0.0		0.0	0.0	0.0			2.2	5.3	NE	7.9	NE		●*		23		
24	1027.8	1029.7	5.3	12.8	-0.4	6.6	76	42		8.0		0.0	0.0	0.0			1.5	4.1	N	6.7	N		●		24		
25	1025.7	1027.5	6.6	10.4	3.8	7.0	72	44		1.2		0.0	0.0	0.0			3.9	10.3	NW	13.8	WNW		●		25		
26	1027.5	1029.3	7.5	11.1	3.0	7.0	68	53		0.7		—	—	—			2.2	6.5	NW	9.5	NW				26		
27	1027.1	1028.9	9.6	15.5	4.6	8.3	71	45		8.6		—	—	—			2.2	6.0	WNW	7.5	WNW				27		
28	1025.0	1026.8	8.5	16.3	3.6	8.5	77	49		8.7		—	—	—			1.9	4.9	WNW	5.9	WNW				28		
29	1023.0	1024.8	9.7	15.9	4.6	8.5	73	44		8.6		—	—	—			2.3	5.7	WNW	7.6	WNW				29		
30	1017.9	1019.8	10.8	17.3	4.1	10.3	78	56		5.0		6.0	2.5	1.0			1.7	4.0	WNW	6.9	E		●		30		
31	1011.5	1013.3	12.9	16.6	11.3	11.3	76	45		2.2		2.5	1.5	1.0			4.9	14.6	NW	20.3	NW		● = ∞		31		
上旬	1018.7	1020.5	10.4	16.0	5.8	9.4	75			52.0		16.0					2.7	12.5	7.5	6.7	7.4	6.5	月最大24時間降水量				
中旬	1019.8	1021.6	11.7	15.8	8.0	11.0	75			19.0		23.5					3.5	10.3				2.6	mm		期間		最低海面気圧
下旬	1024.4	1026.2	7.3	12.4	3.4	7.7	74			43.8		19.0					3.2	3.2	(西)風向別頻度%(東)			4.0	16.0	5日8時		hPa	起日
月	1021.1	1022.9	9.7	14.7	5.6	9.3	75			114.8		58.5					3.1	1.6	(南)(0.3)			12.1	起日	5	~5日20時	1008.2	12
平年	1019.6	1021.5	9.1	13.8	5.0	8.1	69			6.1@	110.0	70.2					0@	3.4	2.3	1.7	2.4	4.8	14.0	日照時間		日照率	37%

階級別	気温 ℃							日降水量 mm					日最深積雪 cm					日最大風速 m/s					日平均雲量		日照日数	不照	大気現象			現象	平年		
	最高<0	平均<0	最低<0	最高≥25	平均≥25	最低≥25	最高≥30	最高≥35	≥0.0	≥0.5	≥1.0	≥10	≥30	≥0	≥10	≥20	≥50	≥100	≥10	≥15	≥30	<1.5	≥8.5	雪			霧	雷	霜			初	終
日数	0	0	1	0	0	0	0	0	19	12	12	2	0						9	0	0				4	4	1						
平年	0.0	0.0	0.4	0.0	0.0	0.0	0.0	0.0	18.3	10.9	8.9	2.2	0.3	0.2@	0.0@	0.0@	0.0@	0.0@	9.3	2.4	0.0	5.1@	10.4@			0.2@	雪	初	終	12/6@	3/24@	12/18	2/21

地域気象観測月報(集計値)

愛媛県(73)

2023年12月

1/1頁

観測所名	大三島	今治	西条	新居浜	四国中央	松山	松山南吉田	長浜	久万	大洲	瀬戸	宇和	宇和島	近永	御荘
平均	7.9	8.7	8.6	8.1	8.5	9.3	9.8	9.3	4.3	7.6	9.9	6.6	9.7	7.1	10.0
平年差	+0.2	+0.6	+0.7	//	+0.2	+0.8	+0.7	+0.6	+0.7	+0.6	+0.7	+0.3	+0.6	+0.5	+0.6
最高	22.6	23.3	23.7	19.9	23.3	23.0	23.6	23.3	18.3	22.4	20.7	21.9	24.2	22.1	24.2
起日	15	15	15	16	15	15	15	15	10	15	15	15	15	15	15
最低	-3.4	0.8	-1.3	-1.6	0.4	-0.3	0.3	1.2	-4.0	-0.4	-1.5	-5.3	-0.4	-3.7	-0.7
起日	23	23	22	23	21	23	23	24	30	22	22	23	24	24	24
最高平均	13.2	12.8	13.0	12.7	12.5	13.6	13.7	13.2	10.0	13.1	12.4	12.4	14.7	13.1	14.9
最高平年差	+1.2	+0.6	+1.0	//	+0.7	+1.0	+1.1	+0.8	+1.0	+1.1	+0.9	+1.1	+0.9	+1.1	+1.0
最低平均	2.6	4.7	4.6	4.2	4.9	5.6	5.9	5.7	0.2	3.8	7.7	2.2	5.6	2.7	5.5
最低平年差	-0.8	+0.6	+0.6	//	-0.1	+0.8	+0.7	+0.5	+0.9	+0.5	+0.6	+0.2	+0.6	+0.5	+0.6
積算気温	120	122	133	106	112	145	190	134	37	112	241	90	184	100	198
平均0°C未満日数	0	0	0	0	0	0	0	0	4	0	0	2	0	2	0
平均25°C以上日数	0	0	0	0	0	0	0	0	0	0	0	0	0	0	0
最高0°C未満日数	0	0	0	0	0	0	0	0	1	0	0	0	0	0	0
最高25°C以上日数	0	0	0	0	0	0	0	0	0	0	0	0	0	0	0
最高30°C以上日数	0	0	0	0	0	0	0	0	0	0	0	0	0	0	0
最高35°C以上日数	0	0	0	0	0	0	0	0	0	0	0	0	0	0	0
最低0°C未満日数	6	0	1	3	0	1	0	0	18	4	2	11	1	11	1
最低25°C以上日数	0	0	0	0	0	0	0	0	0	0	0	0	0	0	0
平均蒸気圧	8.1	8.0	7.9	7.7	7.9	8.2		8.9	7.3	8.8	9.1	8.3	9.3	8.5	9.0
平均相対湿度	74	68	68	68	68	67		73	84	82	71	82	75	82	70
最小相対湿度	31	31	26	32	32	33		38	24	37	32	36	28	27	32
日照	157.3	145.9	126.2	119.7	123.3	143.1		98.7	112.0	90.2	113.0	107.9	114.8	118.4	140.0
平年比	109	112	105	//	125	110		100	110	111	96	103	104	105	98
0.1時間未満日数	5	5	5	3	6	3		8	7	9	7	6	4	5	2
平均風速	2.5	2.4	2.4	2.1	2.5	2.4	4.9	5.2	1.3	1.7	5.0	2.1	3.1	1.4	2.3
最大風速	11.5	11.1	9.7	10.6	11.1	8.7	15.4	16.6	6.1	9.3	14.4	8.6	14.6	5.8	8.4
最大風速風向	WSW	W	SW	W	W	WSW	W	W	SE	W	N	NW	NW	WNW	WNW
起日	31	16	15	16	17	31	16	31	11	31	17	17	31	7	16
最大瞬間風速	20.3	20.4	18.7	18.6	18.0	15.7	19.5	20.8	14.1	17.2	23.1	16.4	22.6	14.2	18.0
最大瞬間風速風向	WSW	WNW	SW	W	W	W	W	WSW	W	W	N	NNW	NW	WNW	WNW
起日	31	16	15	16	21	31	31	31	17	31	17	17	17	31	1
最多風向	NE	W	SSW	WSW	E	NE	ESE	S	W	WSW	N	NW	SE	WNW	WNW
10m/s以上日数	2	2	0	1	3	0	12	12	0	0	12	0	9	0	0
15m/s以上日数	0	0	0	0	0	0	2	2	0	0	0	0	0	0	0
20m/s以上日数	0	0	0	0	0	0	0	0	0	0	0	0	0	0	0
30m/s以上日数	0	0	0	0	0	0	0	0	0	0	0	0	0	0	0
降水	35.0	33.0	27.5	27.5	27.5	37.0	28.5	33.0	92.5	74.5	63.0	88.5	58.5	93.5	66.5
平年比	70	56	46	//	43	60	46	55	88	79	85	97	83	110	82
最大日降水量	9.5	9.5	10.5	15.0	15.0	10.5	9.0	9.5	16.0	14.5	18.5	21.0	16.0	21.0	16.5
起日	11	5	5	5	5	5	11	11	5	5	11	5	5	11	5
最大1時間降水量	4.5	4.0	3.0	2.5	3.5	4.5	4.5	3.5	5.0	9.0	6.0	5.0	5.0	6.5	5.0
起日 時分	12 01:03	12 00:55	12 00:55	5 21:16	5 20:56	11 19:36	11 19:35	11 19:18	12 01:42	12 01:33	11 17:45	12 01:03	5 12:56	11 18:51	5 13:18
最大10分間降水量	2.0	2.5	1.5	1.0	1.0	3.0	1.5	1.5	2.0	3.5	1.5	2.5	1.5	2.5	2.0
起日 時分	12 00:37	12 00:20	12 00:27	11 19:45	12 15:38	24 22:04	11 19:11	31 07:08	31 10:46	12 00:43	22 09:44	12 00:13	11 19:39	31 07:44	11 20:02
1mm以上日数	6	9	9	6	7	8	7	10	16	14	11	14	12	12	10
10mm以上日数	0	0	1	1	1	1	0	0	4	3	2	4	2	3	2
30mm以上日数	0	0	0	0	0	0	0	0	0	0	0	0	0	0	0
50mm以上日数	0	0	0	0	0	0	0	0	0	0	0	0	0	0	0
70mm以上日数	0	0	0	0	0	0	0	0	0	0	0	0	0	0	0
100mm以上日数	0	0	0	0	0	0	0	0	0	0	0	0	0	0	0

地域雨量観測月報(集計値)

愛媛県(73) 2023年12月
1/1頁

観測所名	玉川	富郷	上林	成就社	中山	獅子越峠	八幡浜										
月計	47.5	47.0	67.5	87.0	81.5	107.5	63.0										
平年比	68	49	78	69	84	106	83										
最大日降水量	12.5	18.0	22.5	18.5	13.0	19.5	14.0										
起日	11	5	16	5	5	5	5										
最大1時間降水量	4.0	4.0	6.5	5.0	9.5	13.0	4.5										
起日 時分	11 20:10	5 22:24	16 09:54	12 00:48	12 01:16	12 01:32	5 10:29										
最大10分間降水量	2.0	1.5	2.5	2.0	3.5	4.0	2.0										
起日 時分	11 19:24	12 10:02	16 09:16	12 00:03	12 00:26	12 01:04	12 00:20										
1mm以上日数	12	8	11	13	16	17	14										
10mm以上日数	2	1	2	4	4	4	2										
30mm以上日数	0	0	0	0	0	0	0										
50mm以上日数	0	0	0	0	0	0	0										
70mm以上日数	0	0	0	0	0	0	0										
100mm以上日数	0	0	0	0	0	0	0										

観測所名																	
月計																	
平年比																	
最大日降水量																	
起日																	
最大1時間降水量																	
起日 時分																	
最大10分間降水量																	
起日 時分																	
1mm以上日数																	
10mm以上日数																	
30mm以上日数																	
50mm以上日数																	
70mm以上日数																	
100mm以上日数																	

観測所名																	
月計																	
平年比																	
最大日降水量																	
起日																	
最大1時間降水量																	
起日 時分																	
最大10分間降水量																	
起日 時分																	
1mm以上日数																	
10mm以上日数																	
30mm以上日数																	
50mm以上日数																	
70mm以上日数																	
100mm以上日数																	

観測値の極値更新について

12月の1位の値を更新しました。

日最高気温高い方から

[単位] °C

地点名	フリガナ	1位	2位	統計開始
大三島	オオシマ	22.6 2023/12/15	20.4 2018/12/4	1978/12
今治	イマハリ	23.3 2023/12/15	20.8 1993/12/3	1976/12
西条	サイジョウ	23.7 2023/12/15	21.3 1987/12/28	1978/12
四国中央	シコクチュウオウ	23.3 2023/12/15	22.0 2016/12/22	1978/12
御荘	ミジョウ	24.2 2023/12/15	23.7 2004/12/4	1978/12

愛媛県の気象に関する問い合わせ

〒790 - 0873 松山市北持田町102

松山地方気象台

TEL : 089-933-3610