


知りたい防災情報へアクセス



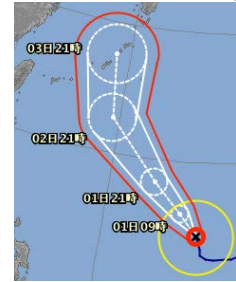
気象や地震に関する主な天気予報・防災情報のページをまとめました。
QRコードもご利用ください。

○宮古島地方の台風情報



宮古島地方の台風情報は、こちらがおすすめ！
台風に関連する情報をいろいろ集めています。

https://www.jma-net.go.jp/miyako/jouhou/miyako_typhoon.htm



○気象警報・注意報（図表形式）、 警報級の可能性

警報や注意報が発表されているときに、
市町村ごとに風、波、雨などの危険度を
色分けした時系列で示します。



(宮古島市の例)

https://www.jma.go.jp/jp/warn/f_4721400.html

また、警報を発表するような激しい現象が発生する可能性を3段階で示します。

○大雨警報（浸水害）の危険度分布



大雨による浸水害の危険度を色分けして詳細な解像度で
面的に表示しています。

<https://www.jma.go.jp/jp/suigaimesh/inund.html>



○宮古島地方の気象情報

警報、注意報と合わせて発表し、現象の経過や予想、防災上の留意点
などを解説する情報です。 https://www.jma.go.jp/jp/kishojoho/355_index.html



○宮古島地方の天気予報



今日から明後日までの天気予報です。

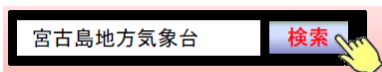
宮古島地方	地域時系列予報へ	降水確率
今夜26日 	南西の風 晴れ	00-06 --%
	波 1.5メートル	06-12 --%
		12-18 --%
		18-24 0%
明日27日 	南西の風 後 南の風 晴れ	00-06 0%
	波 1メートル	06-12 0%
		12-18 10%
		18-24 0%

<https://www.jma.go.jp/jp/yoho/355.html>

1週間先までの天気予報はこちらです。 →

27日	28日	29日	30日	31日	1日	2日
日	月	火	水	木	金	土
晴	晴時々曇	曇時々晴	曇	曇一時雨	曇一時雨	曇一時雨
0.0/10.0	20	30	40	50	50	50
32	32	31	31	30	30	
(31~33)	(30~33)	(29~32)	(29~32)	(28~32)	(28~31)	
26	27	26	26	26	25	25
(25~28)	(25~28)	(24~28)	(24~27)	(23~27)	(23~27)	

<https://www.jma.go.jp/jp/week/355.html>



宮古島地方気象台ホームページ

<https://www.jma-net.go.jp/miyako/>

お問い合わせ先： 宮古島地方気象台 TEL：0980-72-3054（平日のみ／8:30~17:15）

