

## 平成 30 年（2018 年）3 月宮古島地方の天候

### 【天気概況】

宮古島地方は、期間の始めは前線や気圧の谷、大陸の高気圧の張り出しに伴う寒気の影響で曇りや雨の日が多かったが、その後は高気圧に覆われて晴れの日が多かった。月平均気温は、期間中頃までは平年より高かったが、期間の終わりは平年より低かった。日照時間は、平年よりかなり多く、宮古島では3月の多いほうから2位を記録した。降水量は中旬までは平年より多かったが、下旬はかなり少なかった。なお、下地では20日に3月の日最大10分間降水量の多いほうから1位を更新した。

（統計期間 2009 年 3 月～2018 年 3 月）

### 統計開始以来の観測記録1位の更新状況

統計要素	更新状況	観測記録を更新した地点と観測値
日最大10分間降水量	3月として多い方から1位	下地（22.0ミリ）3月20日

**上旬：**前線や気圧の谷、大陸の高気圧の張り出しに伴う寒気の影響で曇りや雨の日が多かった。平均気温は平年より高く、日照時間は平年並だった。降水量は平年より多かった。

**中旬：**高気圧に覆われて晴れの日が多かったが、前線や湿った空気の影響で曇りや雨の日もあった。平均気温は平年より高く、日照時間は平年よりかなり多かった。降水量は平年より多かった。

**下旬：**高気圧に覆われて晴れの日が多かった。期間の前半の大陸の高気圧の張り出しに伴う寒気の影響により、平均気温は低かった。日照時間はかなり多く、降水量は平年よりかなり少なかった。

### 【生物季節観測】

種目	観測現象	観測日					よく現れる月
		2018年	2017年	平年値	最も早い日	最も遅い日	
<a href="#">ウグイス</a>	初鳴	3月5日	3月19日	2月22日	12月25日 (1959年)※ 前年	4月3日 (2016年)	2月
<a href="#">ミヤコマドボタル</a>	初見	3月14日	3月21日	3月31日	3月4日 (2007年)	4月28日 (2013年)	3月～4月
<a href="#">テッポウユリ</a>	開花	3月5日	1月16日	3月16日	1月16日 (2017年)	4月27日 (1962年)	3月～4月

平成30年4月6日

平成30年(2018年)3月の 宮古島地方の気象状況

降水量(mm)

日	宮古島	鏡原	下地	城辺	仲筋
1	0.0	0.0	0.0	0.0	0.0
2	0.0	0.0	0.0	2.0	0.0
3	8.0	3.0	6.5	5.0	0.0
4	0.0	0.0	0.5	0.0	0.0
5	20.5	19.0	19.0	8.0	13.0
6	0.0	0.0	0.0	0.0	0.0
7	0.0	0.0	0.0	0.0	0.0
8	22.5	19.5	13.0	29.5	31.0
9	0.0	0.0	0.5	0.0	0.0
10	0.0	0.0	0.0	0.0	0.0
11	0.0	0.0	0.0	0.0	1.5
12	0.0	0.0	0.0	0.0	0.0
13	-	0.0	0.0	0.0	0.0
14	-	0.0	0.0	0.0	0.0
15	0.0	0.0	0.0	0.0	0.0
16	38.5	24.5	40.5	27.5	24.0
17	0.0	0.0	0.5	0.0	1.0
18	-	0.0	0.0	0.0	0.0
19	-	0.0	0.0	0.0	0.0
20	21.0	21.0	29.5	22.0	9.5
21	0.5	0.0	0.0	0.0	0.0
22	0.0	0.0	0.0	0.0	0.0
23	-	0.0	0.0	0.0	0.0
24	-	0.0	0.0	0.0	0.0
25	-	0.0	0.0	0.0	0.0
26	0.0	0.0	0.0	0.0	0.0
27	-	0.0	0.0	0.0	0.0
28	0.0	0.0	0.0	0.0	0.0
29					
30					
31					
上旬計	51.0	41.5	39.5	44.5	44.0
中旬計	59.5	45.5	70.5	49.5	36.0
下旬計	0.5	0.0	0.0	0.0	0.0
月合計	111.0	87.0	110.0	94.0	80.0
月平年値	137.8	124.6	117.9	143.3	112.4
平年比	81%	70%	93%	66%	71%

\* 平年値は宮古島・城辺は1981年から2010年の値を、下地・仲筋・鏡原は2003年から2010年の値を用いています。  
\* 下地、仲筋、鏡原の階級区分(平年並等)は統計値不足のためありません。また、斜線は観測していません。

気温(℃)

	宮古島	鏡原	下地	仲筋
上旬平均	20.1	19.9	20.4	20.5
中旬平均	21.1	20.7	21.3	21.7
下旬平均	20.1	19.6	20.3	20.5
月平均	20.4	20.1	20.6	20.9
平年値	20.0	19.5	19.9	20.3

日照時間(時間)

	宮古島
上旬計	33.6
中旬計	58.0
下旬計	81.8
月合計	173.4
平年比	155%

【参考】観測値及び統計値は品質により以下のように共通の分類を行っています。  
【正常値】：正常に観測され、かつ統計を行う対象資料が全てある場合で、通常、値のみを表記します。  
【準正常値】：観測結果にやや疑問があるか、または統計を行う対象資料が許容範囲内で欠けている場合で、通常、値の右に「J」を付け表記する。一部の例外を除いて原則として正常値と同等に扱います。  
【資料不足値】：統計を行う対象資料が許容範囲を超えて欠けている場合で、通常、値の右に「J」を付け表記します。極値、合計等の統計には用いることができるが、平均等の統計では欠測と同等に扱います。  
【欠測】：休止や測器の故障等により観測値、統計値が得られない場合、または明らかに誤差が大きく間違いであると確定できる場合で、通常、「×」と表記します。

月平年値との比較	降水量	気温	日照時間
宮古島	平年並	平年並	かなり多い
鏡原	--	--	
下地	--	--	
城辺	66%		
仲筋	--	--	

今月の極値の更新リスト(1位のみ)

宮古島  
極値の更新はありませんでした。

鏡原  
極値の更新はありませんでした。

下地 3月の極値 (統計期間: 2009年~2018)

日最大10分間降水量	1位	20日	22.0ミリ
------------	----	-----	--------

城辺  
極値の更新はありませんでした。

仲筋  
極値の更新はありませんでした。

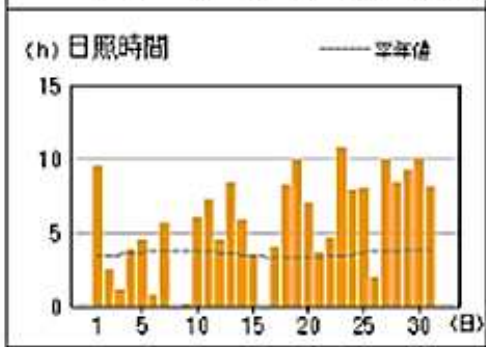
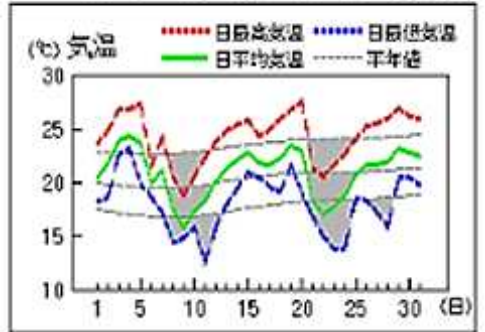
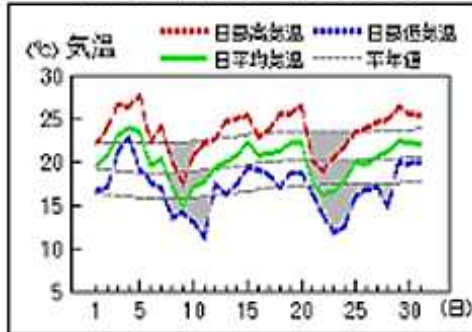
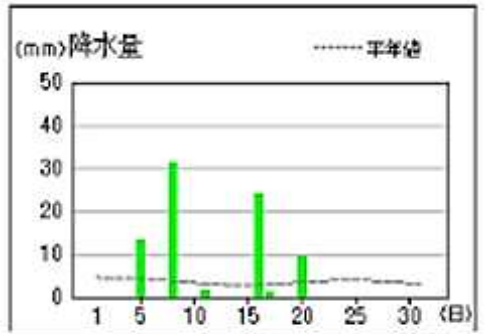
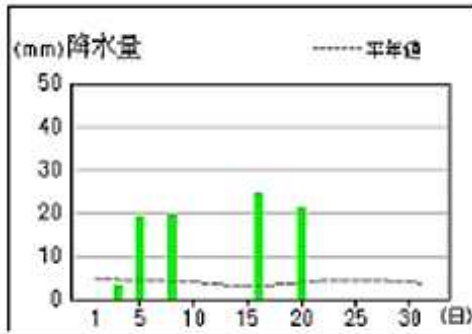
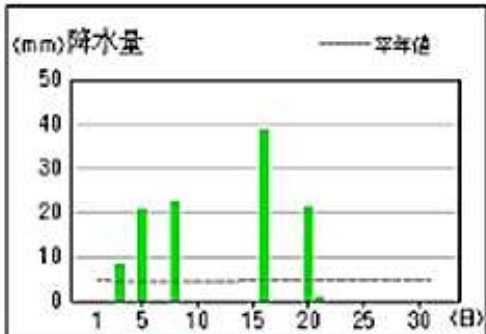
3月の宮古島市下里の日最高気温 27.0℃ 5日12時50分  
3月の宮古島市下里の日最低気温 13.8℃ 8日23時11分

アメダス 気象経過図：2018年03月01日 - 2018年03月31日

宮古島

鏡原

仲筋



城辺

