

## 平成 30 年（2018 年）6 月宮古島地方の天候

### 【天気概況】

宮古島地方は、上旬と中旬は梅雨前線や台風第 5 号、6 号の影響で、曇りや雨の日が多く、大雨や荒れた天気となった日もあった。下地では、11 日に 6 月の日最大 1 時間降水量や日最大 10 分間降水量の多いほうから 1 位を更新した。下旬は太平洋高気圧に覆われて、晴れの日が多かった。月平均気温は平年より高く、月間日照時間と、月降水量は平年並だった。沖縄地方は 6 月 23 日ごろに梅雨明けしたと見られ、平年と同じで昨年より 1 日遅い梅雨明けとなった。

**上旬：**梅雨前線や台風第 5 号の影響で曇りや雨の日が多く、3 日は大雨となったところがあった。旬の中ごろは高気圧に覆われて晴れの日もあった。平均気温は平年よりかなり高く、日照時間は平年より多かった。降水量は平年並であった。

**中旬：**梅雨前線や低気圧、台風第 6 号の影響で曇りや雨の日が多く、14 日から 16 日は荒れた天気となった。平均気温は平年並で、日照時間は平年より少なかった。降水量は平年より多かった。

**下旬：**太平洋高気圧に覆われて晴れの日が多かったが、旬の終わりごろは湿った空気や台風第 7 号の影響で曇りや雨の天気となった。平均気温や日照時間、降水量は平年並であった。

### 【生物季節観測】

種目	観測現象	観測日					よく現れる月
		2018年	2017年	平年値	最も早い日	最も遅い日	
<a href="#">サルスベリ</a>	開花	6月14日	6月19日	6月22日	5月20日 (1998年)	7月23日 (1992年)	6月～7月

平成30年7月4日

平成30年(2018年)6月の 宮古島地方の気象状況

降水量(mm)

日	宮古島	鏡原	下地	城辺	仲筋
1	2.5	2.0	2.5	3.5	9.5
2	0.0	0.5	0.0	0.5	0.0
3	68.0	27.5	2.0	1.0	4.5
4	-	0.0	0.0	0.0	0.0
5	0.0	0.0	0.0	0.0	0.0
6	0.0	0.0	0.0	0.0	0.0
7	8.5	19.5	1.0	6.0	0.0
8	0.0	0.0	0.0	0.0	0.0
9	6.5	5.0	5.0	5.0	3.5
10	0.0	0.0	1.5	0.0	4.0
11	14.0	11.5	69.0	14.5	52.5
12	-	0.0	0.0	0.0	0.0
13	3.5	3.0	9.0	1.0	3.0
14	13.5	19.0	28.5	22.0	29.5
15	41.0	39.5	12.5	18.5	31.5
16	3.5	3.0	2.0	7.5	1.0
17	0.0	0.0	8.5	0.0	1.0
18	0.0	0.0	0.0	0.0	0.5
19	0.5	0.5	0.0	0.0	0.5
20	-	0.0	0.0	0.0	0.5
21	-	0.0	0.0	0.0	0.0
22	0.0	0.0	0.0	0.0	0.0
23	-	0.0	0.0	0.0	0.0
24	-	0.0	0.0	0.0	0.0
25	-	0.0	0.0	0.0	0.0
26	0.5	0.0	1.0	0.0	0.0
27	1.0	0.0	0.0	0.0	0.0
28	-	0.0	0.0	0.0	0.0
29	3.5	2.0	0.0	0.0	0.0
30	18.5	17.5	55.0	15.0	4.5
上旬計	85.5	54.5	12.0	16.0	21.5
中旬計	76.0	76.5	129.5	63.5	120.0
下旬計	23.5	19.5	56.0	15.0	4.5
月合計	185.0	150.5	197.5	94.5	146.0
月平年値	185.5	233.9	258.8	194.9	245.8
平年比	100%	64%	76%	48%	59%

月平年値との比較	降水量	気温	日照時間
宮古島	平年並	高い	平年並
鏡原	--	--	
下地	--	--	
城辺	--		
仲筋	--	--	

今月の極値の更新リスト(1位のみ)

宮古島

極値の更新はありませんでした。

鏡原

極値の更新はありませんでした。

下地

6月の極値 (統計期間: 2003年~2018年)

日最大1時間降水量	1位	11日	60.0ミリ
日最大10分間降水量	1位	11日	18.5ミリ

城辺

極値の更新はありませんでした。

仲筋

極値の更新はありませんでした。

6月の宮古島市下里の日最高気温 32.1℃ 27日 15時04分

6月の宮古島市下里の日最低気温 23.1℃ 13日 18時55分

\* 平年値は宮古島・城辺は1981年から2010年の値を、下地・仲筋・鏡原は2003年から2010年の値を用いています。  
\* 下地と仲筋、鏡原の階級区分(平年並等)は統計値不足のためありません。また、斜線は観測していません。

気温(℃)

	宮古島	鏡原	下地	仲筋
上旬平均	27.6	27.3	27.9	28.0
中旬平均	27.2	27	27.3	27.4
下旬平均	28.6	28.3	28.6	29.1
月平均	27.8	27.5	27.9	28.2
平年値	27.2	27	27.1	27.6

日照時間(時間)

	宮古島
上旬計	57.6
中旬計	41.3
下旬計	85.5
月合計	184.4
平年比	96%

【参考】観測値及び統計値は品質により以下のように共通の分類を行っています。

【正常値】: 正常に観測され、かつ統計を行う対象資料が全てある場合で、通常、値のみを表記します。

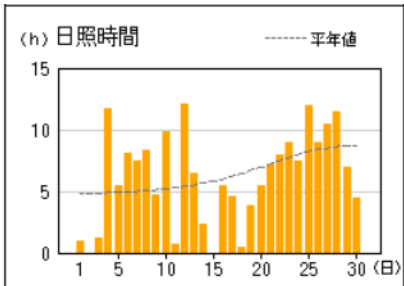
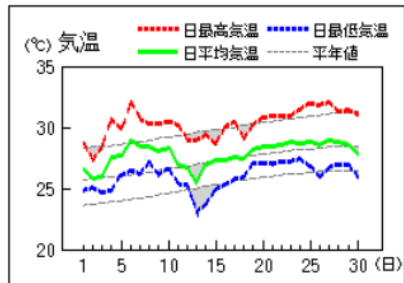
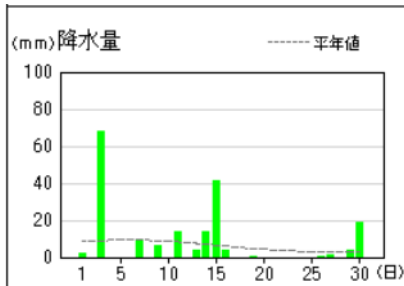
【準正常値】: 観測結果にやや疑問があるか、または統計を行う対象資料が許容範囲内で欠けている場合で、通常、値の右に「J」を付け表記する。一部の例外を除いて原則として正常値と同等に扱います。

【資料不足値】: 統計を行う対象資料が許容範囲を超えて欠けている場合で、通常、値の右に「J」を付け表記します。極値、合計等の統計には用いることができるが、平均等の統計では欠測と同等に扱います。

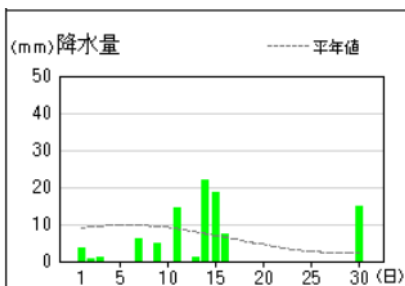
【欠測】: 休止や測器の故障等により観測値、統計値が得られない場合、または明らかに誤差が大きく間違っていると確定できる場合で、通常、「×」と表記します。

# アメダス 気象経過図：2018年06月01日-2018年06月30日

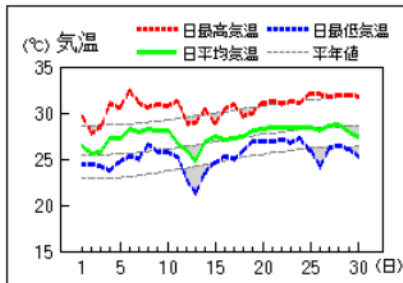
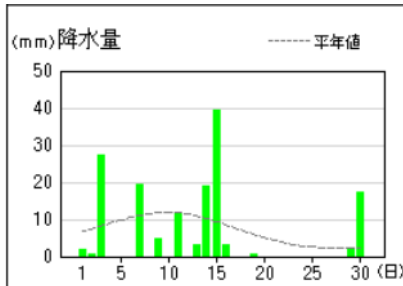
## 宮古島



## 城辺



## 鏡原



## 仲筋

