

平成 30 年（2018 年）9 月宮古島地方の天候

【天気概況】

宮古島地方は、上旬と下旬は熱帯低気圧や前線、台風第 24 号の影響で曇りや雨の日が多く、28 日から 29 日にかけては台風第 24 号の影響で大荒れの天気となった。下地では 9 日に日最大 10 分間降水量の多いほうから 1 位を記録した。中旬は太平洋高気圧に覆われて、晴れの日が多かった。月平均気温は平年よりかなり高く、月間日照時間と月降水量は平年並だった。

上旬：熱帯低気圧や前線の影響で曇りや雨の日が多かったが、前半は高気圧に覆われて晴れの日もあった。平均気温は平年より高く、日照時間と降水量は平年並であった。

中旬：太平洋高気圧に覆われて晴れの日が多かったが、前半は湿った空気の影響で曇りや雨の日もあった。平均気温は平年より高く、日照時間は平年より多かった。降水量は平年並みだった。

下旬：前線や湿った空気、台風第 24 号の影響で曇りや雨の日が多く、28 日から 29 日にかけては台風の影響で大荒れの天気となった。高気圧に覆われて晴れの日もあった。平均気温は平年より高く、日照時間は平年より少なかった。降水量は平年より多かった。

平成30年10月3日

平成30年(2018年)9月の 宮古島地方の気象状況

降水量(mm)

日	宮古島	鏡原	下地	城辺	仲筋
1	0.5	11.0	1.0	0.0	3.0
2	-	0.0	0.0	0.0	0.0
3	-	0.0	0.0	0.0	0.0
4	-	0.0	0.0	0.0	0.0
5	0.0	0.0	0.0	4.0	2.5
6	3.0	0.5	0.0	2.5	0.0
7	2.0	2.0	0.0	5.5	0.5
8	9.5	0.0	0.0	0.0	1.0
9	22.5	26.5	35.5	17.0	7.5
10	0.0	1.0	3.0	2.0	0.0
11	11.0	18.0	12.5	22.0	13.0
12	1.0	1.5	3.0	1.0	0.5
13	-	0.0	0.0	0.0	0.0
14	1.0	1.0	0.0	1.5	0.0
15	1.5	0.5	0.0	3.5	0.0
16	-	0.0	0.0	0.0	0.0
17	0.0	0.0	0.0	0.0	0.0
18	-	0.0	0.0	1.5	0.0
19	-	0.0	0.0	0.0	0.0
20	11.0	0.0	0.0	0.0	0.0
21	0.0	0.0	0.0	0.0	0.0
22	21.0	0.5	2.0	8.0	12.0
23	0.0	0.0	0.0	0.0	0.0
24	0.0	0.0	0.0	0.0	2.0
25	6.5	4.5	9.0	11.0	3.0
26	5.0	3.0	5.5	0.5	3.0
27	0.0	0.0	1.0	0.0	0.0
28	49.0	38.5	31.5	58.5	26.5
29	97.0	85.5	56.0	115.0	19.5
30	0.0	0.0	0.0	0.0	0.5
上旬計	37.5	41.0	39.5	31.0	14.5
中旬計	25.5	21.0	15.5	29.5	13.5
下旬計	178.5	132.0	105.0	193.0	66.5
月合計	241.5	194.0	160.0	253.5	94.5
月平年値	230.0	241.8	237.6	194.7	279.2
平年比	105%	80%	67%	130%	34%

月平年値との比較	降水量	気温	日照時間
宮古島	平年並	かなり高い	平年並
鏡原	--	--	
下地	--	--	
城辺	--	--	
仲筋	--	--	

今月の極値の更新リスト(1位のみ)

宮古島
極値の更新はありませんでした。

鏡原
極値の更新はありませんでした。

下地 9月の極値 (統計期間: 2009年~2018年)

日最大10分間降水量	1位	9日	17.0ミリ
------------	----	----	--------

城辺
極値の更新はありませんでした。

仲筋
極値の更新はありませんでした。

9月の宮古島市下里の日最高気温 31.9℃ 20日 13時07分

9月の宮古島市下里の日最低気温 23.7℃ 9日 20時40分

* 平年値は宮古島・城辺は1981年から2010年の値を、下地・仲筋・鏡原は2003年から2010年の値を用いています。

* 下地と仲筋、鏡原の階級区分(平年並等)は統計値不足のためありません。また、斜線は観測していません。

気温(℃)

	宮古島	鏡原	下地	仲筋
上旬平均	28.2	27.7	28.1	28.3
中旬平均	28.4	28	28.7	28.6
下旬平均	27.7	27.3	27.9	28.0
月平均	28.1	27.7	28.2	28.3
平年値	27.4	27.3	27.8	28.0

日照時間(時間)

	宮古島
上旬計	69.0
中旬計	72.3
下旬計	48.0
月合計	189.3
平年比	103%

【参考】観測値及び統計値は品質により以下のように共通の分類を行っています。

【正常値】: 正常に観測され、かつ統計を行う対象資料が全てある場合で、通常、値のみを表記します。

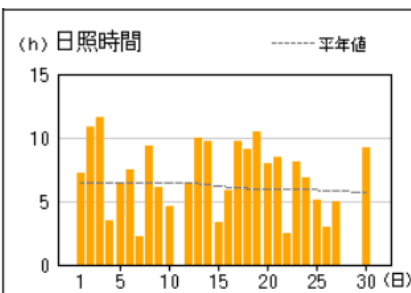
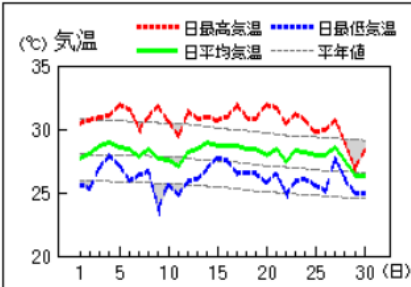
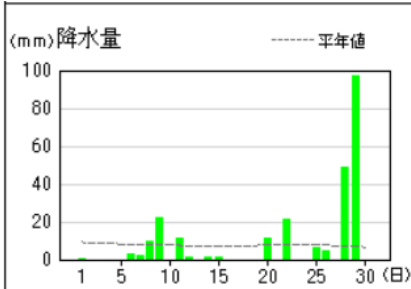
【準正常値】: 観測結果にやや疑問があるか、または統計を行う対象資料が許容範囲内で欠けている場合で、通常、値の右に「J」を付け表記する。一部の例外を除いて原則として正常値と同等に扱います。

【資料不足値】: 統計を行う対象資料が許容範囲を超えて欠けている場合で、通常、値の右に「J」を付け表記します。極値、合計等の統計には用いることができないが、平均等の統計では欠測と同等に扱います。

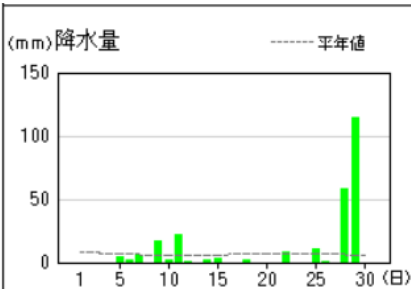
【欠測】: 休止や測器の故障等により観測値、統計値が得られない場合、または明らかに誤差が大きく間違っていると確定できる場合で、通常、「×」と表記します。

アメダス 気象経過図：2018年09月01日-2018年09月30日

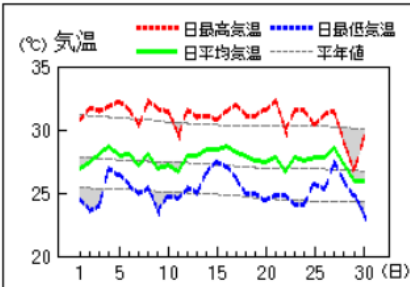
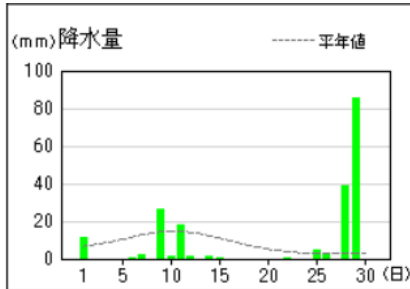
宮古島



城辺



鏡原



仲筋

