

## 平成 31 年（2019 年）4 月の宮古島地方の天候

### 【天気概況】

低気圧や前線などの影響で、曇りや雨の日が多かったが、高気圧に覆われて晴れた日もあった。平均気温は平年より高く、宮古島地方の多くの地点で日最高気温の高い方からと日最低気温の高い方からの 4 月としての極値を更新した。降水量は平年より多かった。日照時間は平年並みであった。

**上旬：**低気圧や前線などの影響で曇りや雨の日が多かったが、期間の後半は高気圧に覆われて晴れる日もあった。5 日には城辺で 99.5 ミリの日降水量を観測したほか、宮古島地方の各地で大雨となった。平均気温と日照時間は平年並みで、降水量は平年より多かった。

**中旬：**低気圧や前線などの影響で曇りや雨の日が多く、20 日には城辺で 102.0 ミリの日降水量を観測したほか、宮古島地方の各地で大雨となった。平均気温は平年並みで、降水量は平年よりかなり多かった。日照時間は平年より少なかった。

**下旬：**低気圧や前線の影響で雨の降る日もあったが、高気圧に覆われて晴れの日が多かった。平均気温は平年よりかなり高く、25 日には鏡原で 30.4℃、下地で 29.9℃、仲筋で 30.5℃と日最高気温の高い方からの 4 月としての極値を更新した。

また、24 日には仲筋で 26.6℃、25 日には宮古島で 26.0℃、30 日には鏡原で 25.6℃、下地で 26.2℃と日最低気温の高い方からの 4 月としての極値を更新した。

降水量は平年よりかなり少なく、日照時間は平年より多かった。

## 平成31年(2019年)4月の 宮古島地方の気象状況

### 降水量(mm)

日	宮古島	鏡原	下地	城辺	仲筋
1	2.5	3.0	1.0	1.5	1.5
2	-	0.0	0.0	0.0	0.0
3	1.0	2.0	1.0	1.5	12.5
4	0.0	0.0	0.0	0.0	0.0
5	76.5	76.0	61.5	99.5	68.0
6	-	0.0	0.0	0.0	0.0
7	-	0.0	0.0	0.0	0.0
8	0.0	0.0	0.0	0.0	0.0
9	-	0.0	0.0	0.0	0.0
10	1.0	0.5	0.0	0.5	0.0
11	2.0	2.0	2.5	4.0	3.5
12	1.5	0.5	1.0	1.0	3.0
13	1.5	1.5	1.0	1.0	14.0
14	40.0	48.0	24.0	33.5	52.5
15	0.0	0.5	0.0	0.0	0.0
16	12.5	13.0	11.0	16.5	24.0
17	-	0.0	0.0	0.0	0.0
18	-	0.0	0.0	0.0	0.0
19	0.0	0.0	0.0	0.0	0.0
20	64.5	74.0	52.5	102.0	57.5
21	0.0	0.0	0.0	0.0	0.0
22	-	0.0	0.0	0.0	0.0
23	-	0.0	0.0	0.0	0.0
24	-	0.0	0.0	0.0	0.0
25	0.0	0.0	0.0	0.0	0.0
26	0.0	0.0	4.0	7.5	0.0
27	0.0	0.0	0.0	0.0	0.5
28	2.5	1.5	2.0	2.5	13.0
29	0.0	0.5	0.0	0.0	0.0
30	0.0	0.0	0.0	0.0	0.0
上旬計	81.0	81.5	63.5	103.0	82.0
中旬計	122.0	139.5	92.0	158.0	154.5
下旬計	2.5	2.0	6.0	10.0	13.5
月合計	205.5	223.0	161.5	271.0	250.0
月平年値	160.3	128.3	143.3	163.7	137.6
平年比	128%	174%	113%	166%	182%

\* 平年値は宮古島・城辺は1981年から2010年の値を、下地・仲筋・鏡原は2003年から2010年の値を用いています。  
\* 下地と仲筋の階級区分(平年並等)は統計値不足のためありません。また、斜線は観測していません。

### 気温(℃)

	宮古島	鏡原	下地	仲筋
上旬平均	22.2	22.0	22.4	22.7
中旬平均	22.6	22.3	22.8	23.2
下旬平均	26.2	26.0	26.2	26.8
月平均	23.7	23.4	23.8	24.2
平年値	22.4	22.0	22.4	22.7

### 日照時間(時間)

	宮古島
上旬計	37.2
中旬計	31.9
下旬計	62.0
月合計	131.1
平年比	106%

【参考】観測値及び統計値は品質により以下のように共通の分類を行っています。

【正常値】: 正常に観測され、かつ統計を行う対象資料が全てある場合で、通常、値のみを表記します。

【準正常値】: 観測結果にやや疑問があるか、または統計を行う対象資料が許容範囲内で欠けている場合で、通常、値の右に「|」を付け表記する。一部の例外を除いて原則として正常値と同等に扱います。

【資料不足値】: 統計を行う対象資料が許容範囲を超えて欠けている場合で、通常、値の右に「|」を付け表記します。極値、合計等の統計には用いることができるが、平均等の統計では欠測と同等に扱います。

【欠測】: 休止や測器の故障等により観測値、統計値が得られない場合、または明らかに誤差が大きく間違いであると確定できる場合で、通常、「×」と表記します。

月平年値との比較	降水量	気温	日照時間
宮古島	多い	高い	平年並
鏡原	--	--	
下地	--	--	
城辺	--	--	
仲筋	--	--	

### 今月の極値の更新リスト(1位のみ)

宮古島 4月の極値 (統計期間: 1938年~2019年)

日最低気温の高い方から	1位	25日	26.0℃
-------------	----	-----	-------

鏡原 4月の極値 (統計期間: 2003年~2019年)

日最高気温の高い方から	1位	25日	30.4℃
日最低気温の高い方から	1位	30日	25.6℃

下地 4月の極値 (統計期間: 2003年~2019年)

日最高気温の高い方から	1位	25日	29.9℃
日最低気温の高い方から	1位	30日	26.2℃

城辺

極値の更新はありませんでした。

仲筋 4月の極値 (統計期間: 2003年~2019年)

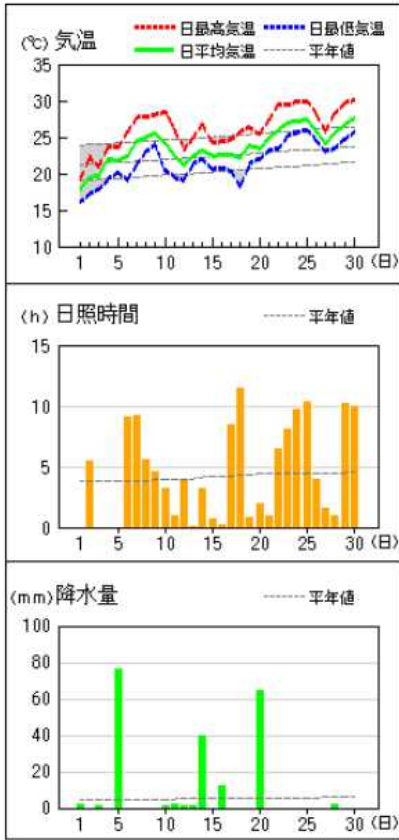
日最高気温の高い方から	1位	25日	30.5℃
日最低気温の高い方から	1位	24日	26.6℃

4月の宮古島市下里の日最高気温 30.2℃ 30日 13時35分

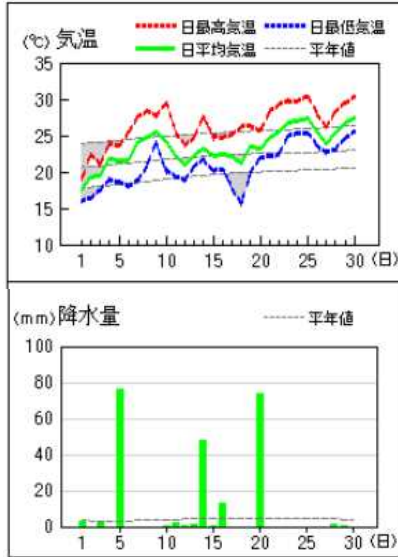
4月の宮古島市下里の日最低気温 16.1℃ 1日 11時17分

# アメダス 気象経過図：2019年04月01日－2019年04月30日

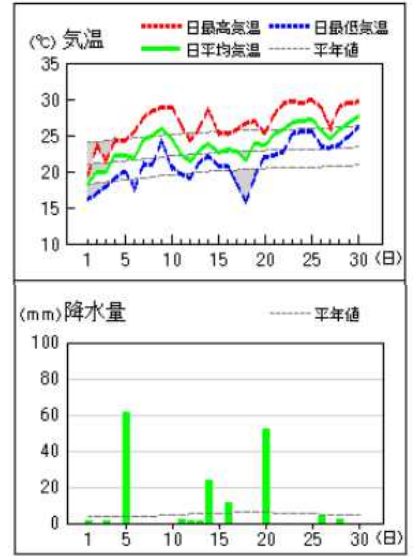
宮古島



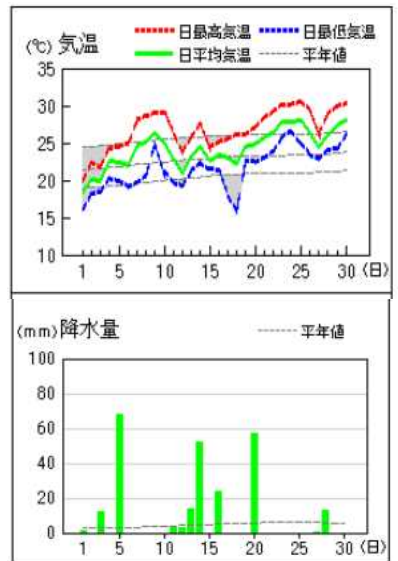
鏡原



下地



仲筋



城辺

