

令和元年（2019年）5月の宮古島地方の天候

【天気概況】

今期間は、前線や気圧の谷などの影響で曇りや雨の日が多かったが、高気圧に覆われて晴れた日もあった。平均気温、降水量、日照時間ともに平年並みであった。

なお、沖縄地方は5月16日ごろに梅雨入りしたとみられる（※）。これは平年より7日遅く、昨年より16日早い。

上旬：前線や気圧の谷の影響で曇りや雨の日が多かったが、期間の前半は高気圧に覆われて晴れた日もあった。平均気温は平年より低く、日照時間は平年より少なかった。降水量は平年並みであった。

中旬：梅雨前線や気圧の谷などの影響で曇りや雨の日が多かったが、期間の中頃は高気圧に覆われて晴れた日もあった。19日は城辺で日最大1時間降水量32.0mmの激しい雨を観測した。平均気温は平年より高く、降水量は平年並みで、日照時間は平年より少なかった。

下旬：期間の前半は高気圧に覆われて晴れの日が多かったが、期間の後半は梅雨前線や湿った空気などの影響で曇りや雨となった。平均気温は平年より低く、降水量は平年並みで、日照時間は平年より多かった。

（※）速報値。気象予測をもとに行う梅雨入りの速報とは別に、梅雨の季節が過ぎてから、春から夏にかけての実際の天候経過を考慮した検討を行う。そこで検討した梅雨入りの確定値は、9月以降に気象庁ホームページや「2019年の沖縄地方の天候」（2020年1月発表）等において公表する。

【生物季節観測】

動物季節観測							
種目	観測現象	観測日					よく現れる月
		2019年	2018年	平年値	最も早い日	最も遅い日	
クマゼミ	初鳴	5月21日	5月26日	5月26日	4月25日 (1993年)	6月19日 (1962年)	5月～6月

令和元年(2019年)5月の 宮古島地方の気象状況

降水量(mm)

日	宮古島	鏡原	下地	城辺	仲筋
1	11.5	11.5	9.0	17.5	10.0
2	6.5	6.5	9.5	8.0	12.0
3	4.0	4.5	2.5	2.0	4.0
4	-	0.0	0.0	0.0	0.0
5	0.0	0.0	0.0	0.0	0.0
6	0.0	0.0	0.0	0.0	1.0
7	0.0	0.0	2.5	0.0	4.0
8	6.0	4.5	1.5	1.5	3.5
9	0.5	0.5	0.0	0.0	0.0
10	12.5	25.0	5.0	13.0	10.0
11	1.0	1.5	0.0	0.0	0.5
12	8.5	3.0	8.0	2.5	0.0
13	0.0	0.5	0.0	0.5	0.0
14	-	0.0	0.0	0.0	0.0
15	0.0	0.0	0.0	0.0	0.0
16	11.5	11.5	5.5	3.0	0.0
17	4.5	4.0	6.0	10.0	9.0
18	0.0	0.5	0.0	0.0	0.0
19	15.5	15.0	0.0	32.0	0.0
20	6.0	6.5	6.5	4.0	18.0
21	-	0.0	0.0	0.0	0.0
22	-	0.0	0.0	0.0	0.0
23	0.5	1.0	0.5	0.0	0.0
24	-	0.0	0.0	0.0	0.0
25	-	0.0	0.0	0.0	0.0
26	0.0	0.0	0.0	0.0	0.0
27	2.0	2.0	2.0	1.0	6.0
28	37.0	27.0	6.5	29.0	6.0
29	3.5	4.5	3.5	10.0	1.0
30	-	0.0	0.0	0.0	0.0
31	6.5	3.5	7.0	9.0	29.0
上旬計	41.0	52.5	30.0	42.0	44.5
中旬計	47.0	42.5	26.0	52.0	27.5
下旬計	49.5	38.0	19.5	49.0	42.0
月合計	137.5	133.0	75.5	143.0	114.0
月平年値	207.7	104.3	113.6	198.1	106.8
平年比	66%	128%	66%	72%	107%

月平年値との比較	降水量	気温	日照時間
宮古島	平年並	平年並	平年並
鏡原	--	--	
下地	--	--	
城辺	--		
仲筋	--	--	

今月の極値の更新リスト(1位のみ)

宮古島
極値の更新はありませんでした。

鏡原
極値の更新はありませんでした。

下地
極値の更新はありませんでした。

城辺
極値の更新はありませんでした。

仲筋
極値の更新はありませんでした。

5月の宮古島市下里の日最高気温 30.9℃ 19日 13時45分
5月の宮古島市下里の日最低気温 17.3℃ 2日 20時49分

*平年値は宮古島・城辺は1981年から2010年の値を、下地・仲筋・鏡原は2003年から2010年の値を用いています。
*下地と仲筋の階級区分(平年並等)は統計値不足のためありません。また、斜線は観測していません。

気温(℃)

	宮古島	鏡原	下地	仲筋
上旬平均	23.7	23.3	23.8	24.0
中旬平均	26.3	26.1	26.3	26.8
下旬平均	25.0	24.6	25.1	25.3
月平均	25.0	24.7	25.1	25.3
平年値	24.8	24.7	25.0	25.5

日照時間(時間)

	宮古島
上旬計	34.6
中旬計	39.5
下旬計	67.2
月合計	141.3
平年比	94%

《参考》観測値及び統計値は品質により以下のように共通の分類を行っています。

【正常値】: 正常に観測され、かつ統計を行う対象資料が全てある場合で、通常、値のみを表記します。

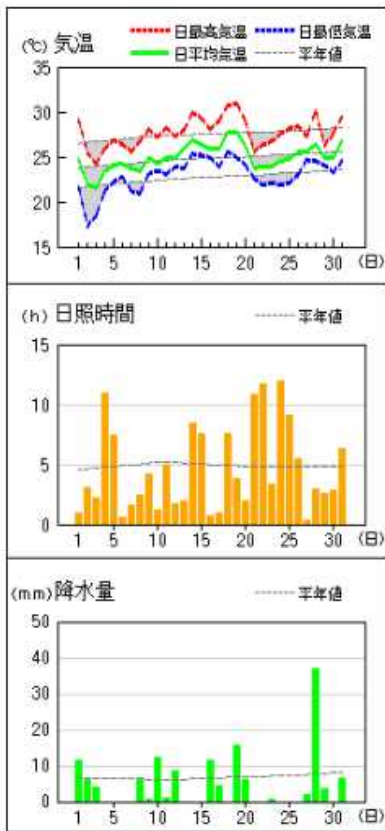
【準正常値】: 観測結果にやや疑問があるか、または統計を行う対象資料が許容範囲内で欠けている場合で、通常、値の右に「|」を付け表記する。一部の例外を除いて原則として正常値と同等に扱います。

【資料不足値】: 統計を行う対象資料が許容範囲を超えて欠けている場合で、通常、値の右に「|」を付け表記します。極値、合計等の統計には用いることができるが、平均等の統計では欠測と同等に扱います。

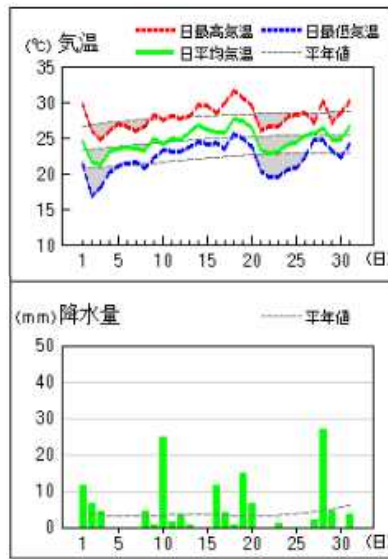
【欠測】: 休止や測器の故障等により観測値、統計値が得られない場合、または明らかに誤差が大きく間違いであると確定できる場合で、通常、「×」と表記します。

アメダス 気象経過図：2019年05月01日－2019年05月31日

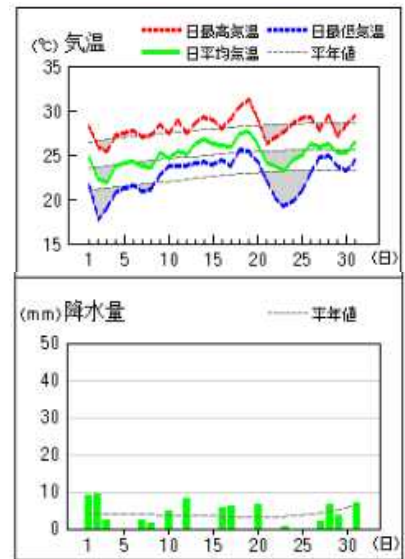
宮古島



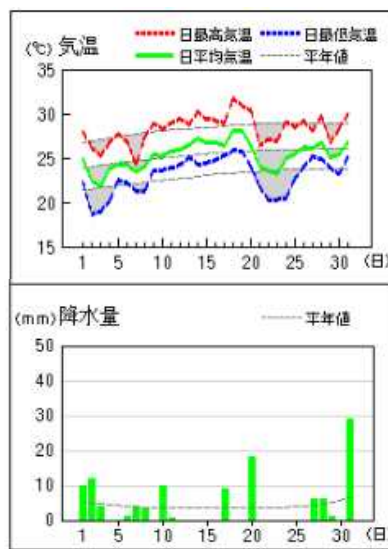
鏡原



下地



仲筋



城辺

