

## 令和元年（2019年）6月の宮古島地方の天候

### 【天気概況】

高気圧に覆われて晴れた日もあったが、低気圧や梅雨前線などの影響で曇りや雨の日が多かった。平均気温は平年より高く、降水量は平年より少なかった。日照時間は平年よりかなり少なかった。また、鏡原（17日）と仲筋（18日）で日最大10分間降水量の6月としての極値を更新した（鏡原で20.0mm、仲筋で14.0mm）。

なお、沖縄地方は6月29日ごろに梅雨明けしたとみられる（※）。平年より6日遅く、昨年より6日遅い梅雨明けとなった。

**上旬:**梅雨前線や湿った空気の影響で曇りや雨の日が多かったが、期間の中頃は高気圧に覆われて晴れる日もあった。平均気温は平年よりかなり高く、降水量は平年より少なかった。日照時間は平年並みであった。

**中旬:**低気圧や梅雨前線の影響で曇りや雨の日が多かったが、期間の中頃は高気圧に覆われて晴れる日もあった。17日には鏡原で日最大1時間降水量66.5mmの非常に激しい雨を観測した。この降水により日最大10分間降水量の6月としての極値を更新した。また、18日には仲筋で日最大1時間降水量36.0mmの激しい雨を観測した。この降水により日最大10分間降水量の6月としての極値を更新した。平均気温は平年より低く、降水量は平年より多かった。日照時間は平年よりかなり少なかった。

**下旬:**梅雨前線や湿った空気、熱帯低気圧などの影響で曇りや雨の日が多かったが、期間の終わりごろは、高気圧に覆われて晴れる日もあった。27日には下地で日最大1時間降水量32.0mmの激しい雨を観測した。平均気温は平年より低く、降水量は平年並みで日照時間は平年よりかなり少なかった。

（※）速報値。気象予測をもとに行う梅雨明けの速報とは別に、梅雨の季節が過ぎてから、春から夏にかけての実際の天候経過を考慮した検討を行う。そこで検討した梅雨明けの確定値は、9月以降に気象庁ホームページや「2019年の沖縄地方の天候」（2020年1月発表）等において公表する。

### 【生物季節観測】

植物季節観測							
種目	観測現象	観測日					よく現れる月
		2019年	2018年	平年値	最も早い日	最も遅い日	
<u>サルスベリ</u>	開花	6月12日	6月14日	6月22日	5月20日 (1998年)	7月23日 (1992年)	6月～7月

## 令和元年(2019年)6月の 宮古島地方の気象状況

### 降水量(mm)

日	宮古島	鏡原	下地	城辺	仲筋
1	4.0	6.5	1.0	10.0	4.0
2	3.0	2.5	20.5	0.0	6.5
3	10.5	1.5	16.5	0.0	1.5
4	0.0	0.0	0.5	3.0	1.0
5	4.0	2.0	0.0	0.0	0.0
6	-	0.0	0.0	0.0	0.0
7	-	0.0	0.0	0.0	0.0
8	-	0.0	0.0	0.0	0.0
9	0.0	0.0	0.0	0.0	0.0
10	1.5	1.5	1.5	1.0	0.5
11	7.0	7.5	7.5	6.0	10.5
12	0.0	0.0	0.0	0.0	3.5
13	13.5	11.5	0.0	9.0	0.5
14	37.5	37.5	10.0	57.0	3.5
15	0.0	0.0	0.0	0.0	0.0
16	0.0	0.0	0.0	0.0	0.0
17	27.5	76.5	19.0	10.0	15.0
18	1.5	1.0	2.5	0.0	55.5
19	0.0	0.0	0.0	0.0	0.0
20	-	0.0	0.0	0.0	0.0
21	-	0.0	0.0	0.0	0.0
22	0.0	0.0	0.0	0.5	0.0
23	0.5	0.5	1.0	0.0	3.0
24	5.0	6.0	4.0	3.5	1.5
25	0.0	0.0	0.0	0.5	0.0
26	-	0.0	0.5	0.0	0.0
27	0.0	1.5	32.5	1.0	1.5
28	-	0.0	0.0	0.0	0.0
29	0.0	0.0	0.0	0.5	0.0
30	0.0	0.0	0.0	0.0	0.0
上旬計	23.0	14.0	40.0	14.0	13.5
中旬計	87.0	134.0	39.0	82.0	88.5
下旬計	5.5	8.0	38.0	6.0	6.0
月合計	115.5	156.0	117.0	102.0	108.0
月平年値	185.5	233.9	258.8	194.9	245.8
平年比	62%	67%	45%	52%	44%

\* 平年値は宮古島・城辺は1981年から2010年の値を、下地・仲筋・鏡原は2003年から2010年の値を用いています。  
 \* 下地と仲筋の階級区分(平年並等)は統計値不足のためありません。また、斜線は観測していません。

### 気温(℃)

	宮古島	鏡原	下地	仲筋
上旬平均	27.9	27.8	27.8	28.2
中旬平均	26.9	26.7	26.9	27.3
下旬平均	28.1	27.9	28.0	28.5
月平均	27.6	27.4	27.6	28.0
平年値	27.2	27.0	27.1	27.6

【参考】観測値及び統計値は品質により以下のように共通の分類を行っています。

【正常値】: 正常に観測され、かつ統計を行う対象資料が全てある場合で、通常、値のみを表記します。

【準正常値】: 観測結果にやや疑問があるか、または統計を行う対象資料が許容範囲内で欠けている場合で、通常、値の右に「|」を付け表記する。一部の例外を除いて原則として正常値と同等に扱います。

【資料不足値】: 統計を行う対象資料が許容範囲を超えて欠けている場合で、通常、値の右に「|」を付け表記します。極値、合計等の統計には用いることができるが、平均等の統計では欠測と同等に扱います。

【欠測】: 休止や測器の故障等により観測値、統計値が得られない場合、または明らかに誤差が大きく間違いであると確定できる場合で、通常、「×」と表記します。

月平年値との比較	降水量	気温	日照時間
宮古島	少ない	高い	かなり少ない
鏡原	--	--	
下地	--	--	
城辺	--		
仲筋	--	--	

### 今月の極値の更新リスト(1位のみ)

宮古島

極値の更新はありませんでした。

鏡原 6月の極値 (統計期間:2003年~2019年)

日最大10分間降水量	1位	17日	20.0ミリ
------------	----	-----	--------

下地

極値の更新はありませんでした。

城辺

極値の更新はありませんでした。

仲筋 6月の極値 (統計期間:2003年~2019年)

日最大10分間降水量	1位	18日	14.0ミリ
------------	----	-----	--------

6月の宮古島市下里の日最高気温 32.0℃ 30日 14時19分

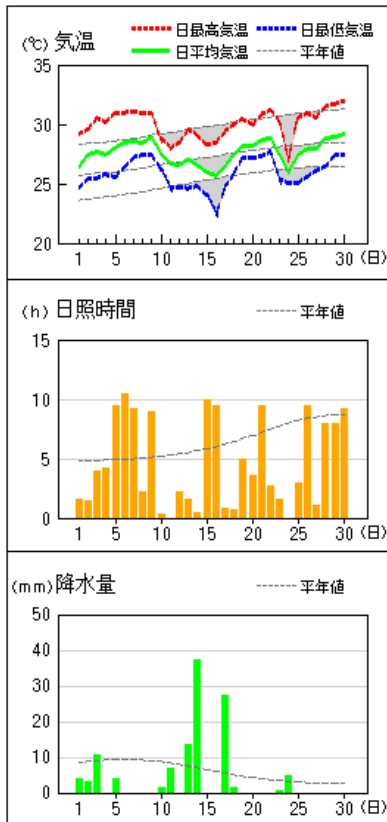
6月の宮古島市下里の日最低気温 22.5℃ 16日 05時37分

### 日照時間(時間)

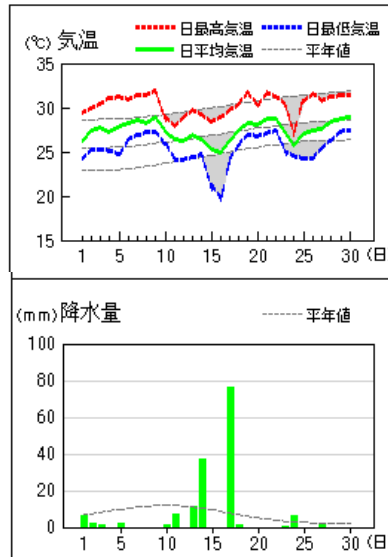
	宮古島
上旬計	51.7
中旬計	33.8
下旬計	52.3
月合計	137.8
平年比	72%

# アメダス 気象経過図:2019年06月01日-2019年06月30日

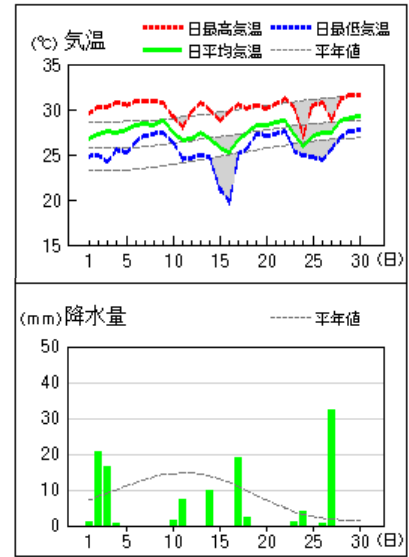
## 宮古島



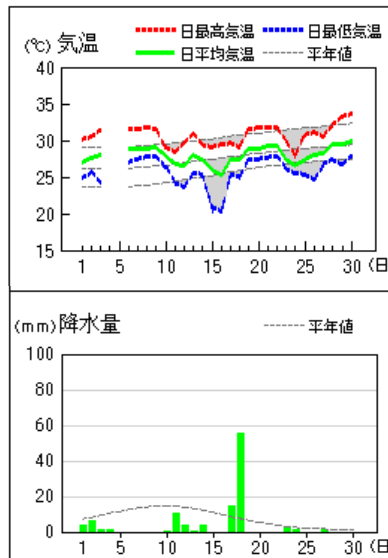
## 鏡原



## 下地



## 仲筋(※)



仲筋(※):6/4~5(気温データなし。)

## 城辺

