

令和元年（2019 年）9 月の宮古島地方の天候

【天気概況】

上旬に台風第 13 号、中旬から下旬にかけて第 17 号と第 18 号が接近し、さらに湿った空気などの影響で曇りや雨の日が多く、荒れた天気や大荒れの天気の日があった。台風第 13 号では、5 日に鏡原（宮古空港）で日最大瞬間風速 61.2m/s（東北東）を観測し、通年の極値を更新した。また、下地（下地島空港）で日最大瞬間風速 58.1m/s（北北東）、宮古島（下里）で日最大 1 時間降水量 72.5 mm を観測し、ともに 9 月の極値を更新した。台風第 18 号では、30 日に仲筋（多良間空港）で日最大 10 分間降水量 17.0 mm を観測し、9 月の極値を更新した。他に、9 月の極値を更新したのは、鏡原（宮古空港）で月降水量の多い方からの値の 459.0 mm と宮古島（下里）で月間日照時間の少ない方からの値の 114.4 時間となった。平均気温は平年並みで、降水量は平年よりかなり多かった。日照時間は平年よりかなり少なかった。

上旬: 台風第 13 号や熱帯低気圧、湿った空気の影響で曇りや雨の日が多く、5 日は大荒れの天気となった。期間のはじめと終わり頃には高気圧に覆われて晴れる日もあった。平均気温は平年より低く、降水量は平年よりかなり多かった。日照時間は平年より少なかった。

中旬: 太平洋高気圧に覆われて晴れの日が多かったが、期間の中頃と終わりには気圧の谷や台風第 17 号などの影響で曇りや雨となり、19 日と 20 日は荒れた天気となった。平均気温は平年より高く、降水量は平年並みとなった。日照時間は平年より少なかった。

下旬: 期間のはじめと終わりには台風第 17 号や第 18 号の影響で、荒れた天気となったが、期間の中頃は、太平洋高気圧に覆われて晴れた日もあった。平均気温は平年並みで、降水量は平年より多かった。日照時間は平年よりかなり少なかった。

令和元年(2019年)9月の 宮古島地方の気象状況

降水量(mm)

日	宮古島	鏡原	下地	城辺	仲筋
1	9.5	9.0	2.0	2.0	15.5
2	2.0	2.0	0.0	0.0	0.5
3	3.5	4.5	2.0	4.5	0.5
4	62.0	68.5	65.5	61.0	37.5
5	169.5	166.5	132.5	142.0	12.0
6	4.5	4.0	2.5	1.5	5.0
7	21.0	23.5	36.5	25.0	13.0
8	9.5	6.5	0.0	0]	0.0
9	5.0	6.5	1.5	0.5]	0.5
10	-	0.0	0.5	0.0	0.0
11	-	0.0	0.0	0.0	0.0
12	0.0	0.0	0.0	0.0	0.0
13	-	0.0	0.0	0.0	4.0
14	0.0	1.0	0.0	0.0	0.5
15	20.5	14.5	6.5	14.0	5.0
16	0.5	5.5	0.0	0.0	1.0
17	0.0	0.0	0.0	0.0	0.0
18	0.0	0.5	0.0	0.0	0.0
19	14.5	14.0	3.5	4.5	6.5
20	12.5	14.5	16.5	10.0	6.5
21	27.0	23.0	23.0	19.5	6.5
22	0.0	0.0	0.0	0.5	0.0
23	0.0	0.0	0.0	0.0	0.0
24	-	0.0	0.0	0.0	0.0
25	0.0	0.0	0.0	0.0	0.0
26	0.0	1.5	0.5	2.5	11.0
27	8.5	9.5	11.0	1.5	11.5
28	4.0	4.5	5.0	5.0	33.5
29	0.5	1.0	0.0	0.5	9.5
30	82.5	78.5	95.5	63.0	108.0
上旬計	286.5	291.0	243.0	236.5)	84.5
中旬計	48.0	50.0	26.5	28.5	23.5
下旬計	122.5	118.0	135.0	92.5	180.0
月合計	457.0	459.0	404.5	357.5)	288.0
月平年値	230.0	241.8	237.6	194.7	279.2
平年比	199%	190%	170%	184%	103%

* 平年値は宮古島・城辺は1981年から2010年の値を、下地・仲筋・鏡原は2003年から2010年の値を用いています。

* 下地と仲筋の階級区分(平年並等)は統計値不足のためありません。また、斜線は観測していません。

気温(℃)

	宮古島	鏡原	下地	仲筋
上旬平均	27.4	27.2	27.6	27.9
中旬平均	28.0	27.9	28.1	28.4)
下旬平均	26.6	26.5	26.7	26.7
月平均	27.3	27.2	27.5	27.6)
平年値	27.4	27.3	27.8	28.0

日照時間(時間)

	宮古島
上旬計	42.3
中旬計	42.3
下旬計	29.8
月合計	114.4
平年比	62%

《参考》観測値及び統計値は品質により以下のように共通の分類を行っています。

【正常値】: 正常に観測され、かつ統計を行う対象資料が全てある場合で、通常、値のみを表記します。

【準正常値】: 観測結果にやや疑問があるか、または統計を行う対象資料が許容範囲内で欠けている場合で、通常、値の右に「)」を付け表記する。一部の例外を除いて原則として正常値と同等に扱います。

【資料不足値】: 統計を行う対象資料が許容範囲を超えて欠けている場合で、通常、値の右に「)」を付け表記します。極値、合計等の統計には用いることができるが、平均等の統計では欠測と同等に扱います。

【欠測】: 休止や測器の故障等により観測値、統計値が得られない場合、または明らかに誤差が大きく間違いであると確定できる場合で、通常、「×」と表記します。

月平年値との比較	降水量	気温	日照時間
宮古島	かなり多い	平年並	かなり少ない
鏡原	--	--	
下地	--	--	
城辺	--		
仲筋	--	--	

今月の極値の更新リスト(1位のみ)

宮古島(下里) 9月の極値 (統計期間:1938年~2019年)

日最大1時間降水量	1位	5日	72.5ミ
月間日照時間の少ない方から	1位		114.4時間

鏡原(宮古空港) 9月の極値 (統計期間:2003年~2019年)

月降水量の多い方から	1位		459.0ミ
日最大瞬間風速・風向	1位	5日	東北東 61.2メートル

下地(下地島空港) 9月の極値 (統計期間:2003年~2019年)

日最大瞬間風速・風向	1位	5日	北北東 58.1メートル
------------	----	----	--------------

城辺(新城)

極値の更新はありませんでした。

仲筋(多良間空港) 9月の極値 (統計期間:2003年~2019年)

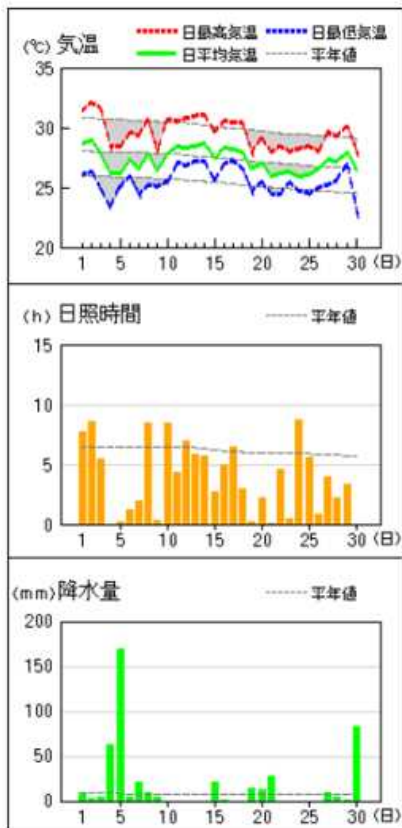
日最大10分間降水量	1位	30日	17.0ミ
------------	----	-----	-------

9月の宮古島市下里の日最高気温 32.1℃ 2日 15時12分

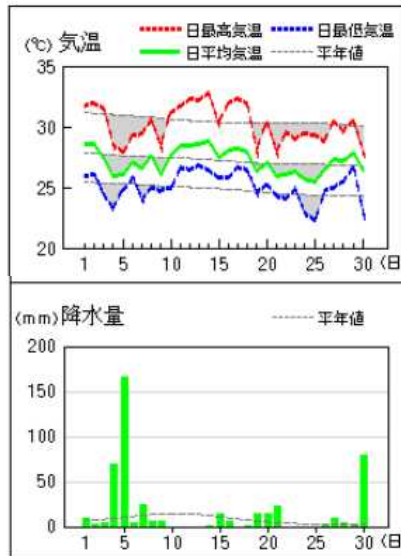
9月の宮古島市下里の日最低気温 23.0℃ 30日 18時24分

アメダス 気象経過図:2019年09月01日-2019年09月30日

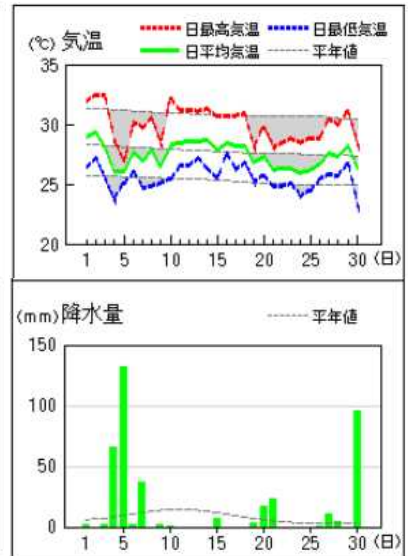
宮古島(下里)



鏡原(宮古空港)



下地(下地島空港)



仲筋(多良間空港)(※)



仲筋(多良間空港)(※):9/11が「資料不足値」のため表示不可。

※資料不足値とは:観測値は期間内で資料数が不足していること。

城辺(新城)

