

令和元年（2019年）10月の宮古島地方の天候

【天気概況】

高気圧に覆われて晴れの日が多かったが、台風や気圧の谷、湿った空気などの影響で曇りや雨となり、荒れた日もあった。平均気温は平年並みで、降水量は平年より少なかった。日照時間は平年並みであった。なお、鏡原（宮古空港）、城辺（新城）、仲筋（多良間空港）では月降水量の少ない方からの10月としての極値を更新した。

上旬: 高気圧に覆われて晴れの日が多かったが、1日は台風第18号の影響で荒れた天気となった所があった。平均気温は平年より高く、降水量は平年並みであった。日照時間は平年より多かった。

中旬: 期間のはじめは高気圧に覆われて晴れたが、その後は台風第20号や気圧の谷、前線などの影響で曇りや雨の日が多かった。平均気温、降水量ともに平年並みであった。日照時間は、平年よりかなり少なかった。

下旬: 高気圧に覆われて晴れの日が多かったが、期間の終わりは前線や湿った空気の影響で曇りや雨となった。平均気温は平年並みで、降水量は少なかった。日照時間は平年よりかなり多かった。

【生物季節観測】

動物季節観測							
種目	観測現象	観測日					よく現れる月
		2019年	2018年	平年値	最も早い日	最も遅い日	
サンバ	南下初見	10月9日	10月9日	10月8日	10月4日 (2001.1980.1972.1964年)	10月21日 (2014年)	10月

植物季節観測							
種目	観測現象	観測日					よく現れる月
		2019年	2018年	平年値	最も早い日	最も遅い日	
ススキ	開花	10月29日	11月1日	10月23日	10月4日 (1957年)	11月6日 (2014年)	10月

令和元年(2019年)10月の 宮古島地方の気象状況

降水量(mm)

日	宮古島	鏡原	下地	城辺	仲筋
1	43.0	41.0	3.5	3.0	1.0
2	-	0.0	0.0	0.0	0.0
3	-	0.0	0.0	0.0	0.0
4	-	0.0	0.0	0.0	0.0
5	0.0	0.0	0.0	0.0	0.0
6	-	0.0	0.0	0.0	0.0
7	-	0.0	0.0	0.0	0.0
8	0.0	0.0	0.0	0.0	0.0
9	0.0	0.0	0.0	2.0	0.0
10	-	0.0	0.0	0.0	0.0
11	-	0.0	0.0	0.0	0.0
12	0.0	0.0	0.0	0.0	0.0
13	0.0	0.0	0.0	0.0	0.0
14	7.0	7.5	0.5	1.5	1.5
15	0.5	1.0	1.5	3.5	0.0
16	0.0	0.0	0.0	0.0	0.0
17	0.0	0.0	0.0	0.0	0.0
18	0.0	0.0	0.0	0.5	0.0
19	6.0	6.5	0.5	3.5	0.0
20	3.0	5.5	11.0	1.5	0.5
21	2.0	0.5	0.0	0.0	0.5
22	-	0.0	1.0	0.0	0.0
23	-	0.0	0.0	0.0	0.0
24	-	0.0	0.0	0.0	0.0
25	0.0	0.0	0.0	0.0	0.0
26	-	0.0	0.0	0.0	0.0
27	0.0	0.0	0.0	0.0	0.0
28	0.0	0.0	0.0	0.0	0.0
29	0.0	0.0	0.0	0.0	2.5
30	2.0	2.5	2.5	3.0	2.0
31	0.0	0.0	0.0	0.0	0.0
上旬計	43.0	41.0	3.5	5.0	1.0
中旬計	16.5	20.5	13.5	10.5	2.0
下旬計	4.0	3.0	3.5	3.0	5.0
月合計	63.5	64.5	20.5	18.5	8.0
月平年値	156.2	148.1	155.9	154.7	203.5
平年比	41%	44%	13%	12%	4%

*平年値は宮古島・城辺は1981年から2010年の値を、下地・仲筋・鏡原は2003年から2010年の値を用いています。

*下地と仲筋の階級区分(平年並等)は統計値不足のためありません。また、斜線は観測していません。

気温(℃)

	宮古島	鏡原	下地	仲筋
上旬平均	26.8	26.4	26.8	26.8
中旬平均	25.5	25.3	25.6	25.9
下旬平均	25.0	24.5	24.9	25.2
月平均	25.7	25.4	25.7	26.0
平年値	25.4	25.2	25.8	25.9

【参考】観測値及び統計値は品質により以下のように共通の分類を行っています。

【正常値】: 正常に観測され、かつ統計を行う対象資料が全てある場合で、通常、値のみを表記します。

【準正常値】: 観測結果にやや疑問があるか、または統計を行う対象資料が許容範囲内で欠けている場合で、通常、値の右に「|」を付け表記する。一部の例外を除いて原則として正常値と同等に扱います。

【資料不足値】: 統計を行う対象資料が許容範囲を超えて欠けている場合で、通常、値の右に「|」を付け表記します。極値、合計等の統計には用いることができるが、平均等の統計では欠測と同等に扱います。

【欠測】: 休止や測器の故障等により観測値、統計値が得られない場合、または明らかに誤差が大きく間違いであると確定できる場合で、通常、「×」と表記します。

月平年値との比較	降水量	気温	日照時間
宮古島	少ない	平年並	平年並
鏡原	--	--	
下地	--	--	
城辺	--		
仲筋	--	--	

今月の極値の更新リスト(1位のみ)

宮古島(下里)
極値の更新はありませんでした。

鏡原(宮古空港) 10月の極値 (統計期間:2003年~2019年)

月降水量の少ない方から	1位		64.5ミリ
-------------	----	--	--------

下地(下地島空港)
極値の更新はありませんでした。

城辺(新城) 10月の極値 (統計期間:1978年~2019年)

月降水量の少ない方から	1位		18.5ミリ
-------------	----	--	--------

仲筋(多良間空港) 10月の極値 (統計期間:2003年~2019年)

月降水量の少ない方から	1位		8.0ミリ
-------------	----	--	-------

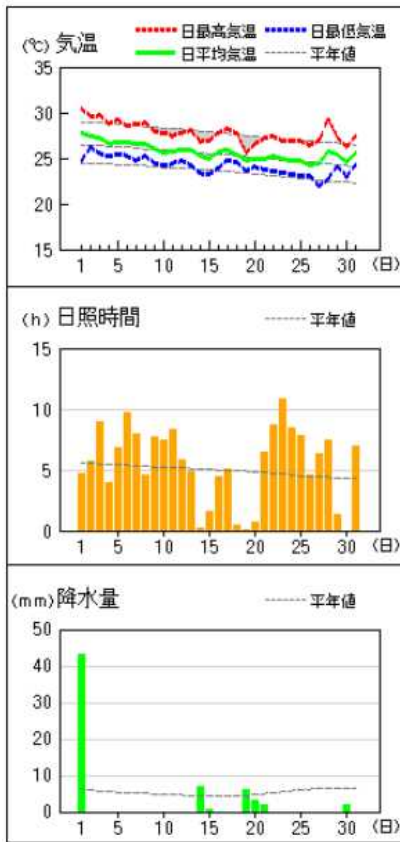
10月の宮古島市下里の日最高気温 30.4℃ 1日 12時50分
10月の宮古島市下里の日最低気温 21.9℃ 27日 06時42分

日照時間(時間)

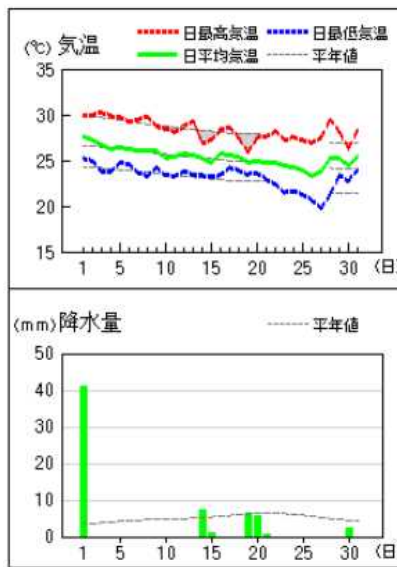
	宮古島
上旬計	67.4
中旬計	31.6
下旬計	68.7
月合計	167.7
平年比	109%

アメダス 気象経過図:2019年10月01日-2019年10月31日

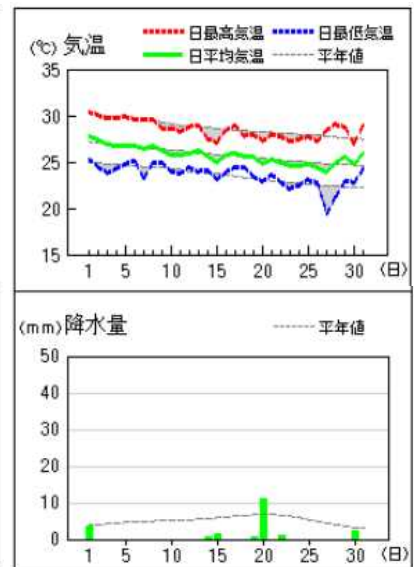
宮古島(下里)



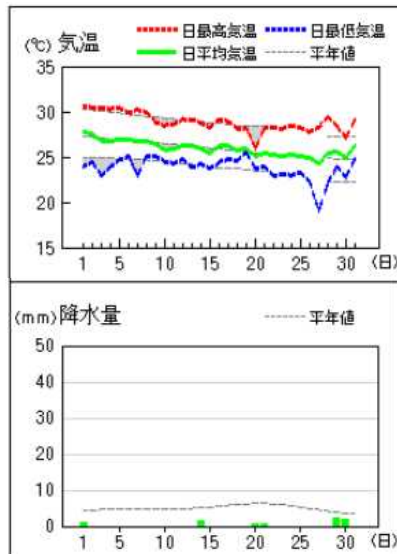
鏡原(宮古空港)



下地(下地島空港)



仲筋(多良間空港)



城辺(新城)

