

令和元年（2019年）12月の宮古島地方の天候

【天気概況】

気圧の谷や前線、大陸の高気圧の張り出しに伴う寒気などの影響で曇りや雨の日が多く、期間の初めと終わりには大雨や荒れた天気となった所があった。期間の中頃は高気圧に覆われて晴れた日もあった。29日には仲筋（多良間空港）で日降水量63.5mmを観測し、12月としての極値を更新した。平均気温は平年より高く、降水量は平年より多かった。日照時間は平年より少なかった。

上旬:気圧の谷や大陸の高気圧の張り出しに伴う寒気の影響で曇りや雨の日が多く、2日と6日から7日にかけては荒れた天気となった所があった。平均気温は平年より低く、降水量は平年よりかなり多かった。日照時間は平年よりかなり少なかった。

中旬:高気圧に覆われて晴れた日が多かったが、気圧の谷や前線、湿った空気の影響で曇りや雨の日もあった。平均気温は平年よりかなり高く、降水量は平年並みであった。日照時間は、平年よりかなり多かった。

下旬:前線や気圧の谷、大陸の高気圧の張り出しに伴う寒気などの影響で曇りや雨の日が多かったが、期間の前半は高気圧に覆われて晴れた日もあった。29日から30日にかけては気圧の谷や前線の影響で大雨や荒れた天気となった所があった。平均気温は平年よりかなり高く、降水量はかなり多かった。日照時間は平年並みだった。

【生物季節観測】

植物季節観測							
種目	観測現象	観測日					よく現れる月
		2020年	2019年	平年値	最も早い日	最も遅い日	
リュウキュウコスミレ	開花	12月25日 ※前年	1月1日	12月17日	11月29日 (2008年)※前年	2月10日 (1974年)	12月～1月

令和元年(2019年)12月の 宮古島地方の気象状況

降水量(mm)

日	宮古島	鏡原	下地	城辺	仲筋
1	0.0	0.0	0.0	0.0	5.5
2	0.0	0.5	3.5	0.5	4.5
3	0.0	0.0	0.0	0.0	0.0
4	11.0	12.0	12.0	5.5	15.5
5	17.0	15.5	17.0	8.0	22.0
6	37.5	38.0	23.5	30.5	36.5
7	13.5	11.0	12.0	9.0	7.0
8	11.0	5.5	0.0	6.0	0.0
9	0.0	0)	0.0	0.0	0.0
10	2.5	6]	2.0	1.5	4.5
11	4.5	2.5	9.5	12.0	3.0
12	0.0	0.5	0.0	0.0	0.0
13	-	0.0	0.0	0.0	0.0
14	-	0.0	0.0	0.0	0.0
15	-	0.0	0.0	0.0	0.0
16	-	0.0	0.0	0.0	0.0
17	0.0	0.0	0.0	0.0	0.0
18	3.5	1.0	8.5	1.0	2.0
19	18.5	12.5	5.5	8.5	0]
20	4.5	6.0	3.0	8.0	2.0
21	16.0	8.5	6.5	5.5	2.5
22	0.0	0.5	0.0	0.0	0.0
23	0.0	0.0	0.0	0.0	0.0
24	0.5	0.5	4.5	0.0	4.0
25	14.0	21.0	6.0	25.0	0.0
26	0.5	0.5	0.0	0.5	0.5
27	0.0	0.0	0.0	0.0	0.0
28	0.0	0.0	0.0	0.0	0.0
29	15.0	14.0	48.5	15.0	63.5
30	79.5	66.5	30.5	51.0	39.5
31	0.0	0.0	0.0	0.0	0.5
上旬計	92.5	88.5)	70.0	61.0	95.5
中旬計	31.0	22.5	26.5	29.5	7)
下旬計	125.5	111.5	96.0	97.0	110.5
月合計	249.0	222.5)	192.5	187.5	213)
月平年値	131.3	104.4	88.6	132.9	96.9
平年比	190%	213%	217%	141%	220%

*平年値は宮古島・城辺は1981年から2010年の値を、下地・仲筋・鏡原は2003年から2010年の値を用いています。

*下地と仲筋の階級区分(平年並等)は統計値不足のためありません。また、斜線は観測していません。

気温(℃)

	宮古島	鏡原	下地	仲筋
上旬平均	19.5	19.1)	19.6	19.8
中旬平均	21.8	21.4	21.6	22.1
下旬平均	21.2	21.0	21.2	21.4
月平均	20.8	20.6)	20.8	21.1
平年値	19.7	19.3	19.7	20.0

日照時間(時間)

	宮古島
上旬計	11.1
中旬計	50.1
下旬計	31.7
月合計	92.9
平年比	92%

《参考》観測値及び統計値は品質により以下のように共通の分類を行っています。

【正常値】: 正常に観測され、かつ統計を行う対象資料が全てある場合で、通常、値のみを表記します。

【準正常値】: 観測結果にやや疑問があるか、または統計を行う対象資料が許容範囲内で欠けている場合で、通常、値の右に「]」を付け表記する。一部の例外を除いて原則として正常値と同等に扱います。

【資料不足値】: 統計を行う対象資料が許容範囲を超えて欠けている場合で、通常、値の右に「]」を付け表記します。極値、合計等の統計には用いることができるが、平均等の統計では欠測と同等に扱います。

【欠測】: 休止や測器の故障等により観測値、統計値が得られない場合、または明らかに誤差が大きく間違いであると確定できる場合で、通常、「×」と表記します。

月平年値との比較	降水量	気温	日照時間
宮古島	多い	高い	少ない
鏡原	--	--	-----
下地	--	--	-----
城辺	--	-----	-----
仲筋	--	--	-----

今月の極値の更新リスト(1位のみ)

宮古島(下里) 12月の極値 (統計期間:1938年~2019年)
極値の更新はありませんでした。

鏡原(宮古空港) 12月の極値 (統計期間:2003年~2019年)
極値の更新はありませんでした。

下地(下地島空港) 12月の極値 (統計期間:2003年~2019年)
極値の更新はありませんでした。

城辺(新城) 12月の極値 (統計期間:1978年~2019年)
極値の更新はありませんでした。

仲筋(多良間空港) 12月の極値 (統計期間:2003年~2019年)

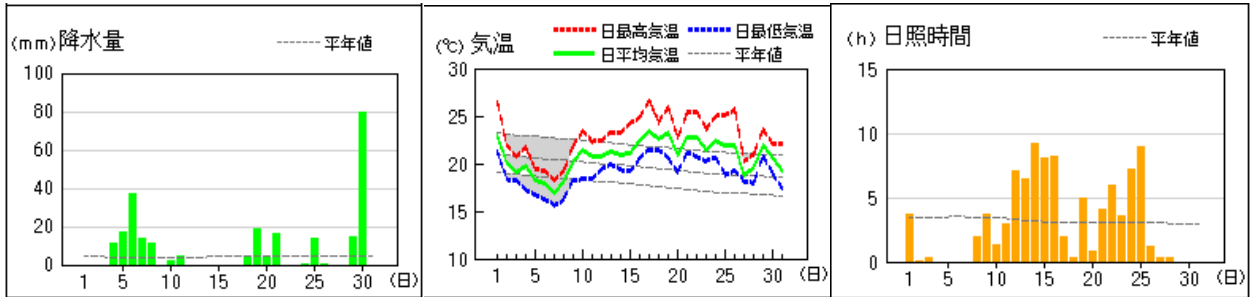
日降水量	1位	29日	63.5ミリ
------	----	-----	--------

12月の宮古島市下里の日最高気温 26.6℃ 17日 16時05分

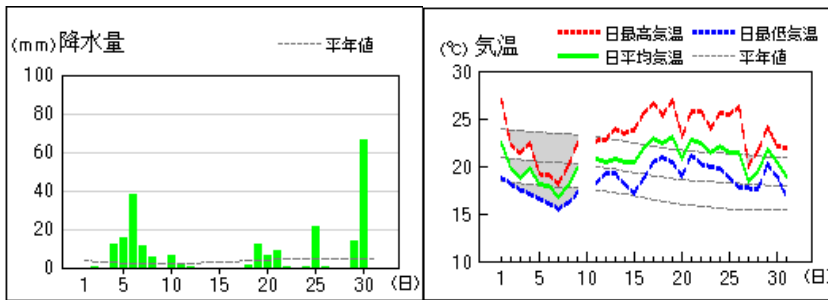
12月の宮古島市下里の日最低気温 15.6℃ 7日 08時01分

アメダス 気象経過図:2019年12月01日-2019年12月31日

宮古島(下里)

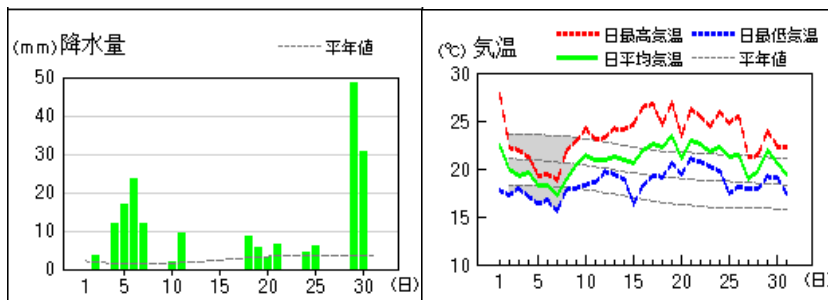


鏡原(宮古空港)※



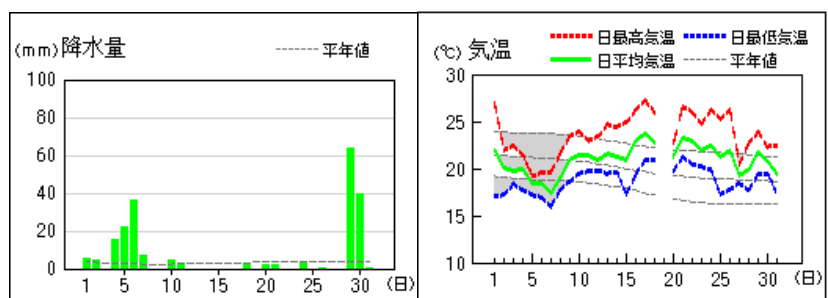
(※)12/10の鏡原(宮古空港)と12/19の仲筋(多良間空港)は、機器点検に伴う「資料不足値」のため表示不可。

下地(下地島空港)



(※)「資料不足値」とは:期間内で観測値の「資料が不足している」こと。
 ⇒極値、合計等の統計には用いることができるが、平均等の統計では欠測と同等に扱う。

仲筋(多良間空港)※



城辺(新城)

