

令和 2 年（2020 年）2 月の宮古島地方の天候

【天気概況】

高気圧に覆われて晴れの日が多かったが、前線や湿った空気、大陸の高気圧の張り出しに伴う寒気などの影響で曇りや雨の日もあった。仲筋（多良間空港）では、月降水量の少ない方からの 2 月としての極値を更新した。平均気温は平年より高く、降水量は平年より少なかった。日照時間は平年よりかなり多かった。

上旬: 低気圧や前線、大陸の高気圧の張り出しに伴う寒気の影響で曇りや雨の日が多かったが、高気圧に覆われて晴れた日もあった。平均気温は平年並みで、降水量は平年より多かった。日照時間は平年よりかなり多かった。

中旬: 前線や大陸の高気圧の張り出しに伴う寒気などの影響で曇りや雨の日が多く、16 日は荒れた天気となった所があった。また、期間の初め頃と終わりには、高気圧に覆われて晴れた日もあった。平均気温は平年より高く、降水量は平年より少なかった。日照時間は平年より多かった。

下旬: 前線や湿った空気、大陸の高気圧の張り出しに伴う寒気などの影響で曇りや雨の日が多かったが、高気圧に覆われて晴れた日もあった。平均気温は平年よりかなり高く、降水量は平年より少なかった。日照時間は平年より多かった。

【生物季節観測】

植物季節観測							
種目	観測現象	観測日					よく現れる月
		2020年	2019年	平年値	最も早い日	最も遅い日	
ヒカンザクラ	開花	2月7日	1月7日	1月16日	12月30日 (2003年)※前年	2月7日 (2020年)	1月～2月
	満開		-	2月9日	1月23日 (2000年)	3月2日 (1991年)	
テッポウユリ	開花	2月10日	1月21日	3月16日	1月16日 (2017年)	4月27日 (1962年)	3月～4月

動物季節観測							
種目	観測現象	観測日					よく現れる月
		2020年	2019年	平年値	最も早い日	最も遅い日	
ウグイス	初鳴	2月16日	3月5日	2月22日	12月25日 (1959年)※前年	4月3日 (2016年)	2月
ツバメ	初見	2月27日	3月19日	3月17日	2月8日 (1980年)	4月21日 (2013年)	3月～4月

令和2年(2020年)2月の 宮古島地方の気象状況

降水量(mm)

日	宮古島	鏡原	下地	城辺	仲筋
1	-	0.0	0.0	0.0	0.0
2	-	0.0	0.0	0.0	0.0
3	-	0.0	0.0	0.0	0.0
4	24.0	18.5	15.0	15.5	12.0
5	10.0	21.0	7.0	7.0	1.0
6	-	0.0	0.0	0.0	0.0
7	14.0	14.0	9.0	9.5	12.0
8	0.0	0.0	0.0	0.0	0.0
9	0.0	0.0	0.0	0.0	0.0
10	-	0.0	0.0	0.0	0.0
11	0.0	0.0	0.0	0.0	0.0
12	1.0	0.5	2.5	0.5	0.0
13	-	0.0	0.0	0.0	0.0
14	-	0.0	0.0	0.0	0.0
15	0.0	0.0	0.0	0.0	0.0
16	6.0	6.5	6.5	13.0	8.5
17	0.5	0.0	0.0	0.0	0.0
18	0.0	0.0	0.0	0.0	0.0
19	0.0	0.0	0.0	0.0	0.0
20	-	0.0	0.0	0.0	0.0
21	0.0	0.5	0.0	0.0	0.0
22	-	0.0	0.0	0.0	0.0
23	0.0	0.0	0.0	0.0	0.0
24	-	0.0	0.0	0.0	0.0
25	0.0	0.0	0.5	0.0	0.0
26	7.0	7.0	2.5	0.5	5.5
27	0.0	0.0	0.0	0.0	0.0
28	-	0.0	0.0	0.0	0.0
29	0.0	0.5	0.0	0.0	1.0
上旬計	48.0	53.5	31.0	32.0	25.0
中旬計	7.5	7.0	9.0	13.5	8.5
下旬計	7.0	8.0	3.0	0.5	6.5
月合計	62.5	68.5	43.0	46.0	40.0
月平年値	141.3	132.8	119.2	141.0	123.9
平年比	44%	52%	36%	33%	32%

* 平年値は宮古島・城辺は1981年から2010年の値を、下地・仲筋・鏡原は2003年から2010年の値を用いています。
 * 下地と仲筋の階級区分(平年並等)は統計値不足のためありません。また、斜線は観測していません。

気温(℃)

	宮古島	鏡原	下地	仲筋
上旬平均	17.9	17.5	17.8	18.3
中旬平均	19.4	19.2	19.3	19.8
下旬平均	21.6	21.3	21.8	22.2
月平均	19.6	19.3	19.6	20.0
平年値	18.3	18.8	19.3	19.6

日照時間(時間)

	宮古島
上旬計	51.2
中旬計	38.4
下旬計	45.5
月合計	135.1
平年比	164%

《参考》観測値及び統計値は品質により以下のように共通の分類を行っています。

【正常値】: 正常に観測され、かつ統計を行う対象資料が全てある場合で、通常、値のみを表記します。

【準正常値】: 観測結果にやや疑問があるか、または統計を行う対象資料が許容範囲内で欠けている場合で、通常、値の右に「J」を付け表記する。一部の例外を除いて原則として正常値と同等に扱います。

【資料不足値】: 統計を行う対象資料が許容範囲を超えて欠けている場合で、通常、値の右に「J」を付け表記します。極値、合計等の統計には用いることができるが、平均等の統計では欠測と同等に扱います。

【欠測】: 休止や測器の故障等により観測値、統計値が得られない場合、または明らかに誤差が大きく間違いであると確定できる場合で、通常、「×」と表記します。

月平年値との比較	降水量	気温	日照時間
宮古島	少ない	高い	かなり多い
鏡原	--	--	
下地	--	--	
城辺	--	--	
仲筋	--	--	

今月の極値の更新リスト(1位のみ)

宮古島(下里) 2月の極値 (統計期間:1938年~2020年)
 極値の更新はありませんでした。

鏡原(宮古空港) 2月の極値 (統計期間:2003年~2020年)
 極値の更新はありませんでした。

下地(下地島空港) 2月の極値 (統計期間:2003年~2020年)
 極値の更新はありませんでした。

城辺(新城) 2月の極値 (統計期間:1978年~2020年)
 極値の更新はありませんでした。

仲筋(多良間空港) 2月の極値 (統計期間:2003年~2020年)

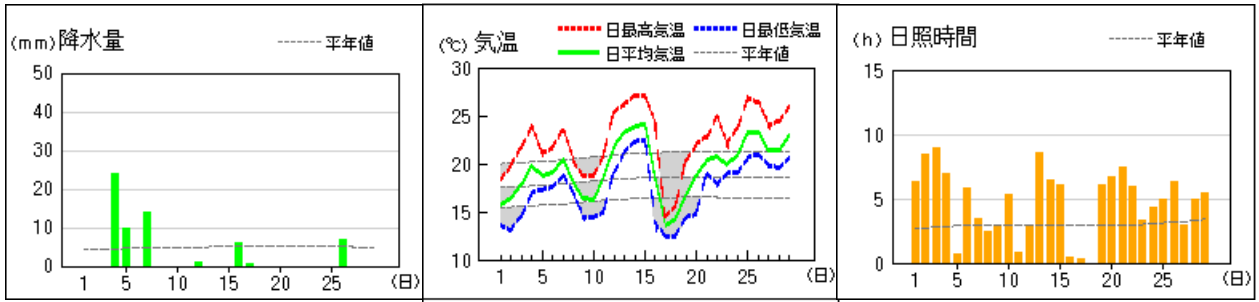
月降水量の少ない方から	1位		40.0ミリ
-------------	----	--	--------

2月の宮古島市下里の日最高気温 27.1℃ 15日 14時02分

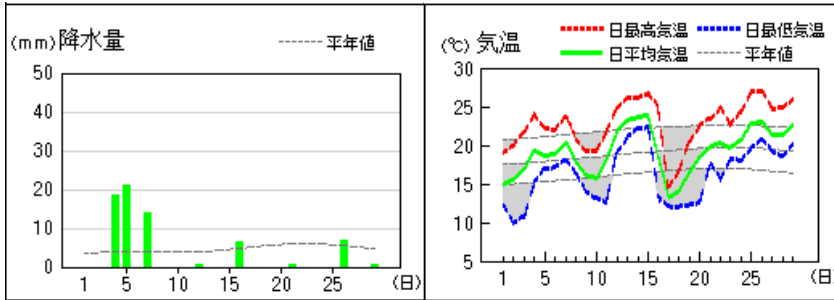
2月の宮古島市下里の日最低気温 12.5℃ 18日 00時07分

アメダス 気象経過図:2020年2月01日-2020年2月29日

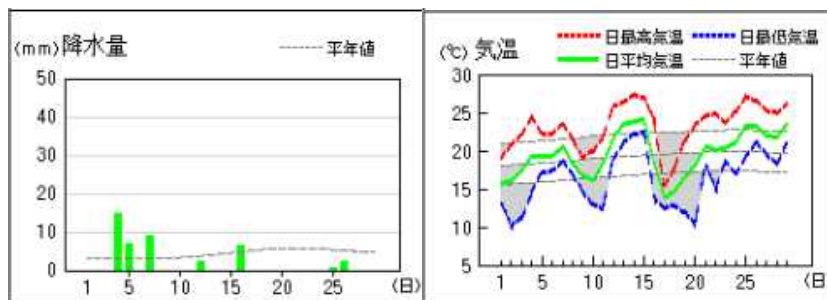
宮古島(下里)



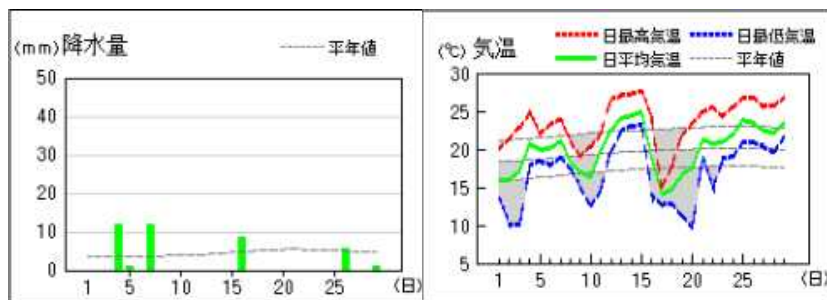
鏡原(宮古空港)



下地(下地島空港)



仲筋(多良間空港)



城辺(新城)

