

令和 2 年（2020 年）3 月の宮古島地方の天候

【天気概況】

前線や湿った空気、大陸の高気圧の張り出しに伴う寒気などの影響で曇りや雨の日が多く、大雨や荒れた天気となった日があった。仲筋（多良間空港）では、13 日に日最大瞬間風速（南の風、23.7メートル）を観測、また、28 日には日最大風速（南の風、16.0メートル）を観測し、ともに3月としての極値を更新した。平均気温は平年より高く、降水量と日照時間は平年並みであった。

上旬:前線や湿った空気などの影響で曇りや雨の日が多く、5日は荒れた天気となった所があった。平均気温は平年より高く、降水量は平年並みであった。日照時間は平年より少なかった。

中旬:低気圧や前線、湿った空気などの影響で曇りや雨の日が多く、13日は大雨となった所があった。期間の中頃は高気圧に覆われて晴れた日もあった。平均気温は平年より低く、降水量は平年並みであった。日照時間は平年より多かった。

下旬:前線や湿った空気などの影響で曇りや雨の日が多く、27日と31日は大雨となった所があった。期間の中頃は高気圧に覆われて晴れた日もあった。平均気温は平年よりかなり高く、降水量は平年より多かった。日照時間は平年より多かった。

【生物季節観測】

動物季節観測							
種目	観測現象	観測日					よく現れる月
		2020年	2019年	平年値	最も早い日	最も遅い日	
イワサキクサゼミ	初鳴	3月12日	3月28日	4月3日	3月3日 (1975年)	4月27日 (1964年)	3月～4月
ミヤコマドボタル	初見	3月18日	3月20日	3月31日	3月4日 (2007年)	4月28日 (2013年)	3月～4月

令和2年(2020年)3月の 宮古島地方の気象状況

降水量(mm)

日	宮古島	鏡原	下地島	城辺	仲筋
1	4.0	9.0	11.5	8.5	13.0
2	0.5	0.0	0.5	0.0	0.0
3	-	0.0	0.0	1.5	1.0
4	2.5	2.5	7.5	2.5	9.0
5	13.5	16.5	11.0	14.5	19.0
6	0.0	0.0	0.0	0.0	0.0
7	12.0	15.5	15.0	11.0	27.5
8	0.5	0.5	0.0	0.5	2.0
9	2.5	8.0	3.5	2.0	2.0
10	5.5	5.0	3.5	7.5	2.0
11	-	0.0	0.0	0.0	0.0
12	0.0	0.0	0.0	0.0	0.5
13	34.0	35.5	15.5	23.5	10.0
14	0.0	0.0	0.5	1.0	2.5
15	-	0.0	0.0	0.0	0.0
16	-	0.0	0.0	0.0	0.0
17	-	0.0	0.0	0.0	0.0
18	0.0	0.0	0.0	0.0	0.0
19	14.0	10.5	16.0	5.0	20.5
20	0.5	0.5	0.5	0.0	0.0
21	-	0.0	0.0	0.0	0.0
22	0.0	0.0	0.0	0.0	0.0
23	0.5	0.0	0.0	0.0	0.0
24	0.0	0.0	0.5	0.0	0.5
25	-	0.0	0.0	0.0	0.0
26	-	0.0	0.0	0.0	0.0
27	34.5	30.0	29.5	44.5	49.0
28	3.5	2.5	5.5	3.5	7.0
29	0.0	0.0	0.0	0.0	0.0
30	0.0	0.0	0.0	0.0	0.0
31	35.0	54.0	14.5	31.0	8.0
上旬計	41.0	57.0	52.5	48.0	75.5
中旬計	48.5	46.5	32.5	29.5	33.5
下旬計	73.5	86.5	50.0	79.0	64.5
月合計	163.0	190.0	135.0	156.5	173.5
月平年値	137.8	124.6	117.9	143.3	112.4
平年比	118%	152%	115%	109%	154%

* 平年値は宮古島・城辺は1981年から2010年の値を、下地島・仲筋・鏡原は2003年から2010年の値を用いています。

* 下地島と仲筋の階級区分(平年並等)は統計値不足のためありません。また、斜線は観測していません。

気温(℃)

	宮古島	鏡原	下地島	仲筋
上旬平均	20.7	20.5	20.9	21.2
中旬平均	19.5	19.1	19.6	20.0
下旬平均	22.7	22.4	22.7	23.0
月平均	21.0	20.7	21.1	21.4
平年値	20.0	19.5	19.9	20.3

【参考】観測値及び統計値は品質により以下のように共通の分類を行っています。

【正常値】：正常に観測され、かつ統計を行う対象資料が全てある場合で、通常、値のみを表記します。

【準正常値】：観測結果にやや疑問があるか、または統計を行う対象資料が許容範囲内で欠けている場合で、通常、値の右に「|」を付け表記する。一部の例外を除いて原則として正常値と同等に扱います。

【資料不足値】：統計を行う対象資料が許容範囲を超えて欠けている場合で、通常、値の右に「|」を付け表記します。極値、合計等の統計には用いることができるが、平均等の統計では欠測と同等に扱います。

【欠測】：休止や測器の故障等により観測値、統計値が得られない場合、または明らかに誤差が大きく間違っていると確定できる場合で、通常、「×」と表記します。

月平年値との比較	降水量	気温	日照時間
宮古島	平年並	高い	平年並
鏡原	--	--	
下地島	--	--	
城辺	--	--	
仲筋	--	--	

今月の極値の更新リスト(1位のみ)

宮古島(下里) 3月の極値 (統計期間:1938年~2020年)
極値の更新はありませんでした。

鏡原(宮古空港) 3月の極値 (統計期間:2003年~2020年)
極値の更新はありませんでした。

下地島(下地島空港) 3月の極値 (統計期間:2003年~2020年)
極値の更新はありませんでした。

城辺(新城) 3月の極値 (統計期間:1978年~2020年)
極値の更新はありませんでした。

仲筋(多良間空港) 3月の極値 (統計期間:2003年~2020年)

日最大風速・風向	1位	28日	南 16.0メートル
日最大瞬間風速・風向	1位	13日	南 23.7メートル

※下地地域気象観測所の観測所名の変更について

⇒ 下地島空港(沖縄県宮古島市)に設置している地域気象観測所の観測所名を、2020年3月26日に、「下地(シモジ)地域気象観測所」から「下地島(シモジシマ)地域気象観測所」へ変更しました。

3月の宮古島市下里の日最高気温 27.2℃ 26日 13時23分

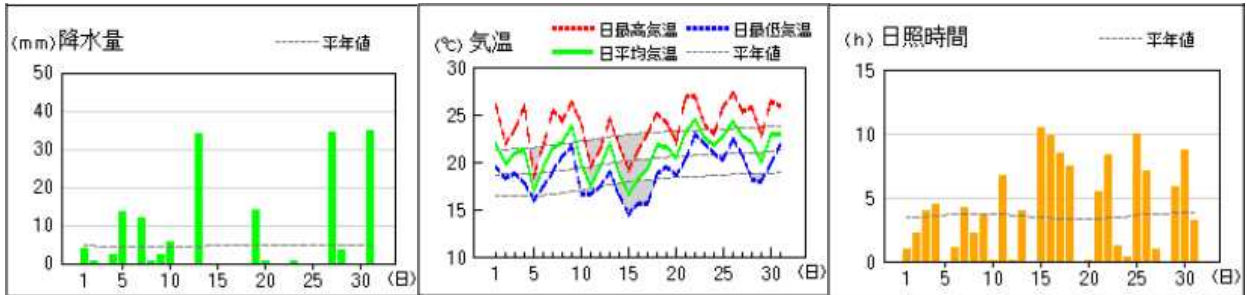
3月の宮古島市下里の日最低気温 14.5℃ 15日 06時50分

日照時間(時間)

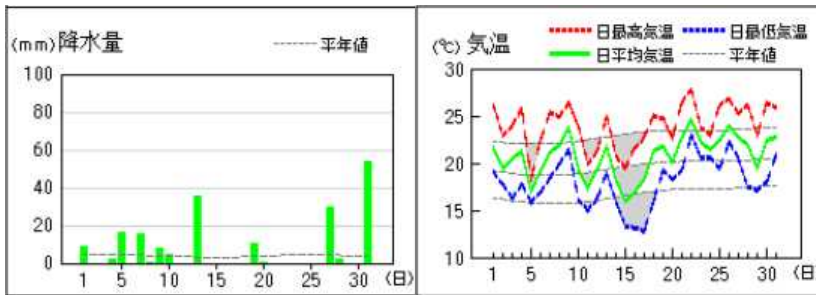
	宮古島
上旬計	22.6
中旬計	47.0
下旬計	50.9
月合計	120.5
平年比	108%

アメダス 気象経過図:2020年3月1日-2020年3月31日

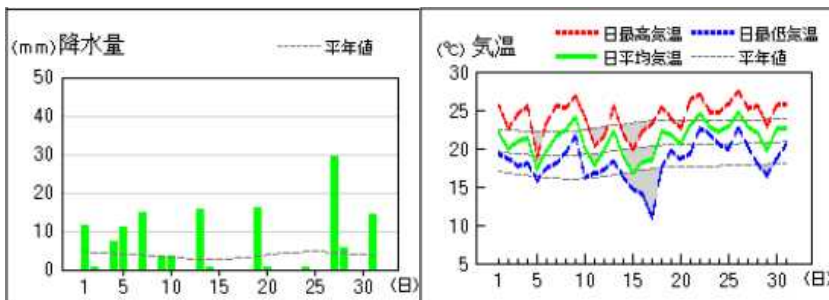
宮古島(下里)



鏡原(宮古空港)



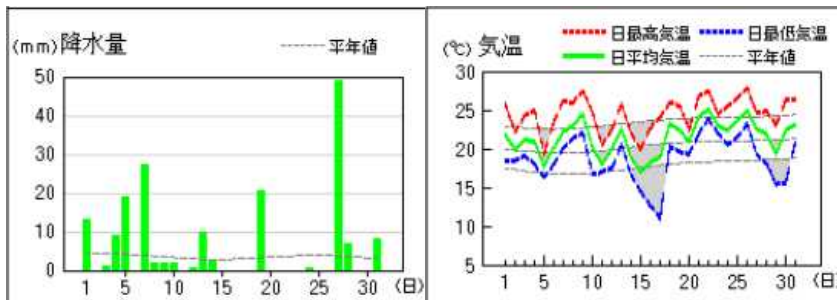
下地島(下地島空港)※



※下地地域気象観測所の観測所名の変更について

⇒ 下地島空港(沖縄県宮古島市)に設置している地域気象観測所の観測所名を、2020年3月26日に、「下地(シモジ)地域気象観測所」から「下地島(シモジシマ)地域気象観測所」へ変更しました。

仲筋(多良間空港)



城辺(新城)

