

令和 2 年（2020 年）5 月の宮古島地方の天候

【天気概況】

梅雨前線や熱帯低気圧などの影響で曇りや雨の日が多く大雨となった日もあったが、高気圧に覆われて晴れた日もあった。

平均気温は全ての地点で平年を上回り、宮古島（下里）では平年差+1.3℃とかなり高かった。

降水量も、全ての地点で平年より多く、22 日には下地島（下地島空港）で 135.5 mm、鏡原（宮古空港）で 111.5 mm を観測し、いずれも日降水量の 5 月としての極値を更新した。日照時間は平年より少なかった。

なお、沖縄地方は 5 月 11 日ごろに梅雨入りしたとみられる（※）。平年より 2 日遅く、昨年より 5 日早い梅雨入りとなった。

上旬:前線や湿った空気などの影響で曇りや雨の日が多かったが、期間の初め頃と終わりには高気圧に覆われて晴れた日もあった。平均気温は平年よりかなり高く、降水量は平年並みであった。日照時間は平年より多かった。

中旬:梅雨前線や熱帯低気圧などの影響で曇りや雨の日が多く、18 日から 19 日にかけて大雨となった所があった。平均気温は平年より高く、降水量は平年より多かった。日照時間は平年より少なかった。

下旬:梅雨前線や湿った空気などの影響で曇りや雨の日が多く、21 日から 22 日、31 日は各地で大雨となった。平均気温は平年より高く、降水量は平年よりかなり多かった。日照時間は平年より少なかった。

（※）速報値。梅雨入りの確定値は、9 月以降に気象庁ホームページや「2020 年の沖縄地方の天候」（2021 年 1 月発表）等において公表する。

【生物季節観測】

動物季節観測							
種目	観測現象	観測日					よく現れる月
		2020年	2019年	平年値	最も早い日	最も遅い日	
クマゼミ	初鳴	5月31日	5月21日	5月26日	4月25日 (1993年)	6月19日 (1962年)	5月～6月

令和2年(2020年)5月の 宮古島地方の気象状況

降水量(mm)

日	宮古島	鏡原	下地島	城辺	仲筋
1	15.5	16.5	10.0	17.5	11.0
2	1.5	2.0	10.5	2.5	6.5
3	0.0	0.0	0.0	0.0	0.0
4	0.0	0.0	0.0	0.0	0.0
5	-	0.0	0.0	0.0	0.0
6	0.0	0.0	0.0	0.0	0.0
7	0.0	0.0	0.0	0.0	0.5
8	0.0	0.0	0.0	0.0	0.0
9	-	0.0	0.0	0.0	0.0
10	-	0.0	0.0	0.0	0.0
11	0.5	2.0	0.5	0.5	1.0
12	36.5	30.0	40.5	28.5	26.5
13	0.0	0.0	0.0	0.0	0.0
14	0.0	0.0	0.0	0.0	0.0
15	1.5	1.0	0.0	0.5	2.0
16	0.5	0.0	0.0	0.0	0.5
17	23.0	26.5	10.5	4.5	0.5
18	47.5	70.0	40.5	63.5	0.5
19	31.5	35.5	84.0	45.0	30.0
20	0.0	0.0	0.0	0.0	0.5
21	72.0	78.0	54.0	89.5	59.5
22	139.0	111.5	135.5	80.0	113.0
23	21.5	25.5	21.5	34.5	38.0
24	3.0	2.5	0.0	3.0	0.0
25	0.0	0.0	0.0	0.0	0.0
26	-	0.0	0.0	0.0	0.0
27	3.0	4.5	4.0	10.0	1.5
28	0.0	0.0	0.0	0.0	0.5
29	0.0	0.0	0.5	0.0	3.0
30	3.5	2.5	6.5	3.5	13.5
31	13.0	25.5	19.5	78.0	6.5
上旬計	17.0	18.5	20.5	20.0	18.0
中旬計	141.0	165.0	176.0	142.5	61.5
下旬計	255.0	250.0	241.5	298.5	235.5
月合計	413.0	433.5	438.0	461.0	315.0
月平年値	207.7	104.3	113.6	198.1	106.8
平年比	199%	416%	386%	233%	295%

* 平年値は宮古島・城辺は1981年から2010年の値を、下地島・仲筋・鏡原は2003年から2010年の値を用いています。

* 下地島と仲筋の階級区分(平年並等)は統計値不足のためありません。また、斜線は観測していません。

気温(℃)

	宮古島	鏡原	下地島	仲筋
上旬平均	26.0	25.7	25.8	26.1
中旬平均	26.1	25.9	26.1	26.6
下旬平均	26.1	26.0	26.1	26.7
月平均	26.1	25.9	26.0	26.4
平年値	24.8	24.7	25.0	25.5

【参考】観測値及び統計値は品質により以下のように共通の分類を行っています。

【正常値】: 正常に観測され、かつ統計を行う対象資料が全てある場合で、通常、値のみを表記します。

【準正常値】: 観測結果にやや疑問があるか、または統計を行う対象資料が許容範囲内で欠けている場合で、通常、値の右に「|」を付け表記する。一部の例外を除いて原則として正常値と同等に扱います。

【資料不足値】: 統計を行う対象資料が許容範囲を超えて欠けている場合で、通常、値の右に「|」を付け表記します。極値、合計等の統計には用いることができるが、平均等の統計では欠測と同等に扱います。

【欠測】: 休止や測器の故障等により観測値、統計値が得られない場合、または明らかに誤差が大きく間違いであると確定できる場合で、通常、「×」と表記します。

月平年値との比較	降水量	気温	日照時間
宮古島	多い	かなり高い	少ない
鏡原	--	--	
下地島	--	--	
城辺	--	--	
仲筋	--	--	

今月の極値の更新リスト(1位のみ)

宮古島(下里) 5月の極値 (統計期間:1938年~2020年)
極値の更新はありませんでした。

鏡原(宮古空港) 5月の極値 (統計期間:2003年~2020年)

日降水量	1位	22日	111.5ミリ
------	----	-----	---------

下地島(下地島空港) 5月の極値 (統計期間:2003年~2020年)

日降水量	1位	22日	135.5ミリ
------	----	-----	---------

城辺(新城) 5月の極値 (統計期間:1978年~2020年)
極値の更新はありませんでした。

仲筋(多良間空港) 5月の極値 (統計期間:2003年~2020年)
極値の更新はありませんでした。

5月の宮古島市下里の日最高気温 31.2℃ 31日 13時17分

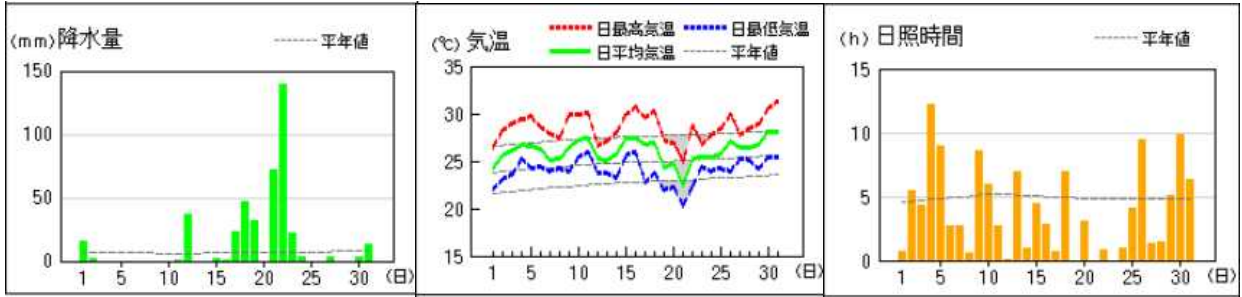
5月の宮古島市下里の日最低気温 20.3℃ 21日 09時39分

日照時間(時間)

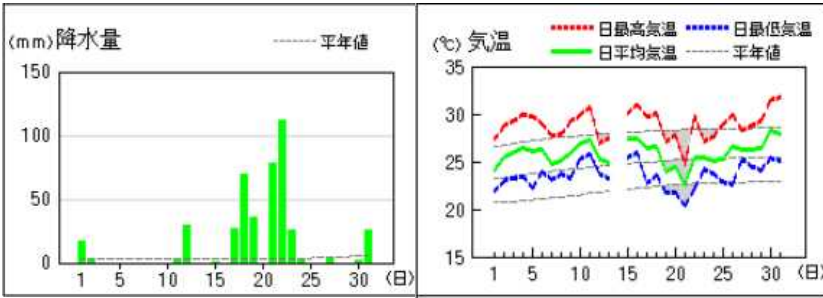
	宮古島
上旬計	52.1
中旬計	28.7
下旬計	39.3
月合計	120.1
平年比	79%

アメダス 気象経過図:2020年5月1日-2020年5月31日

宮古島(下里)



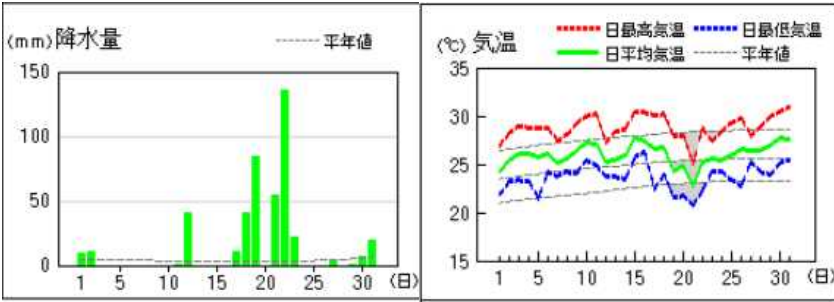
鏡原(宮古空港)※



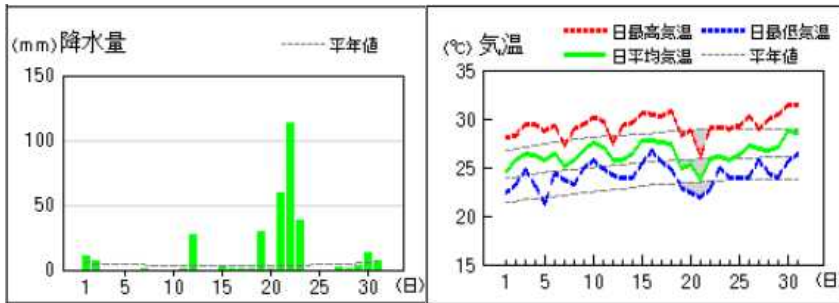
(※)5/14 の鏡原(宮古空港)は、機器点検に伴う「資料不足値」のため表示不可。

(※)「資料不足値」とは:期間内で観測値の「資料が不足している」こと。
⇒極値、合計等の統計には用いることができるが、平均等の統計では欠測と同等に扱う。

下地島(下地島空港)



仲筋(多良間空港)



城辺(新城)

