

令和 2 年（2020 年）6 月の宮古島地方の天候

【天気概況】

上旬は梅雨前線や湿った空気の影響で曇りや雨の日が多く、各地で大雨となった。中旬以降は太平洋高気圧に覆われて晴れた日が多かったが、前線や湿った空気の影響で曇りや雨の日もあった。

平均気温は全ての地点で平年を上回り宮古島（下里）では平年差+1.6℃とかなり高かった。降水量も多く、多くの地点で平年を上回り宮古島（下里）で平年比 184%とかなり多かった。月降水量は鏡原（宮古空港）で 334.0 mm を観測し、月降水量の多い方からの 6 月としての極値を更新した。8 日には仲筋（多良間空港）で日最大 10 分間降水量 15.5 mm を観測、また、9 日には城辺（新城）で日降水量 194.0 mm を観測し、共に 6 月としての極値を更新した。日照時間は平年よりかなり多かった（平年比 125%）。

なお、沖縄地方は 6 月 12 日ごろに梅雨明けしたとみられる（※）。平年より 11 日早く、昨年より 28 日早い梅雨明けとなった。

上旬: 期間の前半は高気圧に覆われて晴れた日が多かったが、期間の後半は梅雨前線や湿った空気の影響で曇りや雨の日が多く、1 日や 7 日から 10 日にかけては各地で大雨となった。平均気温は平年よりかなり高く、降水量は平年よりかなり多かった。日照時間は平年より多かった。

中旬: 太平洋高気圧に覆われて晴れた日が多かった。平均気温は平年よりかなり高く、降水量は平年よりかなり少なかった。日照時間は平年よりかなり多かった。

下旬: 湿った空気の影響で曇りや雨の日が多かったが、高気圧に覆われて晴れた日もあった。平均気温は平年よりかなり高く、降水量は平年並みであった。日照時間は平年より少なかった。

（※）速報値。梅雨明けの確定値は、9 月以降に気象庁ホームページや「2020 年の沖縄地方の天候」（2021 年 1 月発表）等において公表する。

【生物季節観測】

植物季節観測							
種目	観測現象	観測日					よく現れる月
		2020年	2019年	平年値	最も早い日	最も遅い日	
サルスベリ	開花	6月8日	6月12日	6月22日	5月20日 (1998年)	7月23日 (1992年)	6月～7月

令和2年(2020年)6月の 宮古島地方の気象状況

降水量(mm)

日	宮古島	鏡原	下地島	城辺	仲筋
1	47.5	43.5	48.0	5.0	14.5
2	0.5	0.5	1.0	0.0	0.0
3	-	0.0	0.0	0.0	0.0
4	-	0.0	0.0	0.0	0.0
5	1.0	0.0	0.0	0.0	0.0
6	1.0	0.0	0.5	0.0	0.5
7	65.0	46.0	31.0	30.0	55.5
8	47.5	41.5	54.5	32.5	135.0
9	141.5	154.0	47.0	194.0	45.0
10	19.0	28.0	12.5	37.0	37.0
11	-	0.0	0.0	0.0	0.0
12	-	0.0	0.0	0.0	0.0
13	0.0	0.0	0.0	0.0	0.0
14	-	0.0	0.0	0.0	0.0
15	0.0	0.0	0.0	0.0	0.5
16	-	0.0	0.0	0.0	0.0
17	0.0	0.0	0.0	0.0	0.0
18	-	0.0	0.0	0.0	0.0
19	-	0.0	0.0	0.0	0.0
20	2.5	0.0	0.5	1.5	0.0
21	-	0.0	0.0	0.0	0.0
22	0.0	0.0	0.0	0.0	0.0
23	0.0	0.0	0.0	0.0	0.0
24	0.0	0.0	3.0	0.0	0.0
25	3.0	4.5	41.5	23.0	10.5
26	9.0	10.5	14.0	5.5	0.5
27	0.0	1.0	0.0	1.5	0.0
28	0.5	2.0	0.0	0.0	0.0
29	0.0	0.0	1.5	0.0	3.0
30	2.5	2.5	0.0	0.0	0.0
上旬計	323.0	313.5	194.5	298.5	287.5
中旬計	2.5	0.0	0.5	1.5	0.5
下旬計	15.0	20.5	60.0	30.0	14.0
月合計	340.5	334.0	255.0	330.0	302.0
月平年値	185.5	233.9	258.8	194.9	245.8
平年比	184%	143%	99%	169%	123%

* 平年値は宮古島・城辺は1981年から2010年の値を、下地島・仲筋・鏡原は2003年から2010年の値を用いています。
 * 下地島と仲筋の階級区分(平年並等)は統計値不足のためありません。また、斜線は観測していません。

気温(℃)

	宮古島	鏡原	下地島	仲筋
上旬平均	27.4	27.3	27.5	28.1
中旬平均	29.5	29.3	29.4	29.9
下旬平均	29.4	29.2	29.5	30.4
月平均	28.8	28.6	28.8	29.5
平年値	27.2	27.0	27.1	27.6

《参考》観測値及び統計値は品質により以下のように共通の分類を行っています。

【正常値】: 正常に観測され、かつ統計を行う対象資料が全てある場合で、通常、値のみを表記します。

【準正常値】: 観測結果にやや疑問があるか、または統計を行う対象資料が許容範囲内で欠けている場合で、通常、値の右に「」を付け表記する。一部の例外を除いて原則として正常値と同等に扱います。

【資料不足値】: 統計を行う対象資料が許容範囲を超えて欠けている場合で、通常、値の右に「」を付け表記します。極値、合計等の統計には用いることができるが、平均等の統計では欠測と同等に扱います。

【欠測】: 休止や測器の故障等により観測値、統計値が得られない場合、または明らかに誤差が大きく間違いであると確定できる場合で、通常、「×」と表記します。

月平年値との比較	降水量	気温	日照時間
宮古島	かなり多い	かなり高い	かなり多い
鏡原	--	--	
下地島	--	--	
城辺	--		
仲筋	--	--	

今月の極値の更新リスト(1位のみ)

宮古島(下里) 6月の極値 (統計期間: 1938年~2020年)
 極値の更新はありませんでした。

鏡原(宮古空港) 6月の極値 (統計期間: 2003年~2020年)

月降水量の多い方から	1位		334.0ミリ
------------	----	--	---------

下地島(下地島空港) 6月の極値 (統計期間: 2003年~2020年)

極値の更新はありませんでした。

城辺(新城) 6月の極値 (統計期間: 1978年~2020年)

日降水量	1位	9日	194.0ミリ
------	----	----	---------

仲筋(多良間空港) 6月の極値 (統計期間: 2003年~2020年)

日最大10分間降水量	1位	8日	15.5ミリ
------------	----	----	--------

6月の宮古島市下里の日最高気温 32.6℃ 29日 13時01分

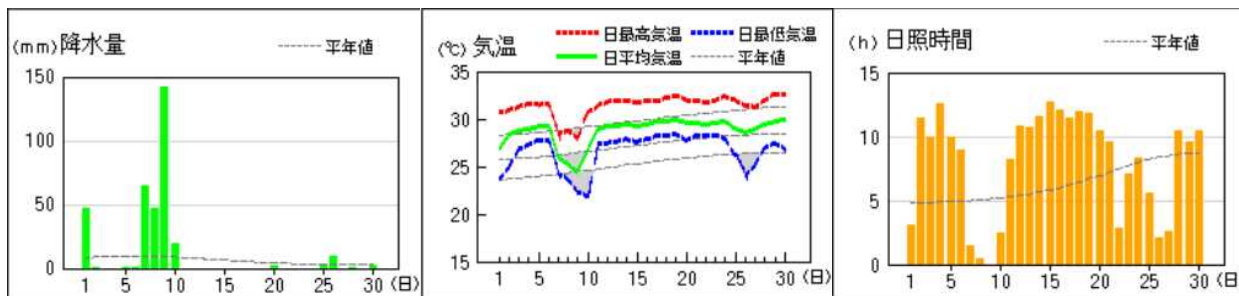
6月の宮古島市下里の日最低気温 21.9℃ 10日 06時00分

日照時間(時間)

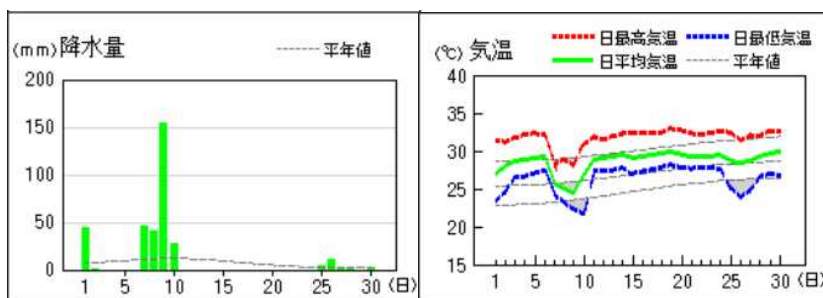
	宮古島
上旬計	60.4
中旬計	111.8
下旬計	68.6
月合計	240.8
平年比	125%

アメダス 気象経過図:2020年6月1日-2020年6月30日

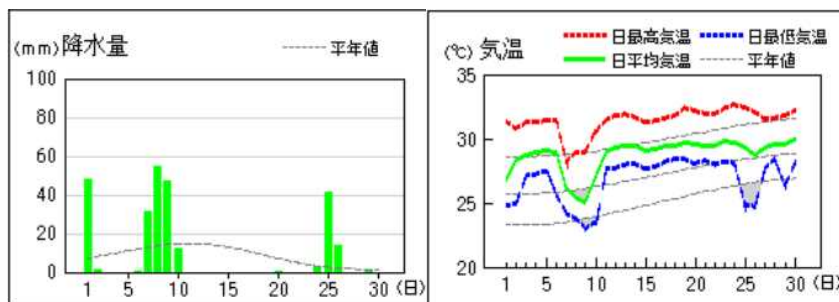
宮古島(下里)



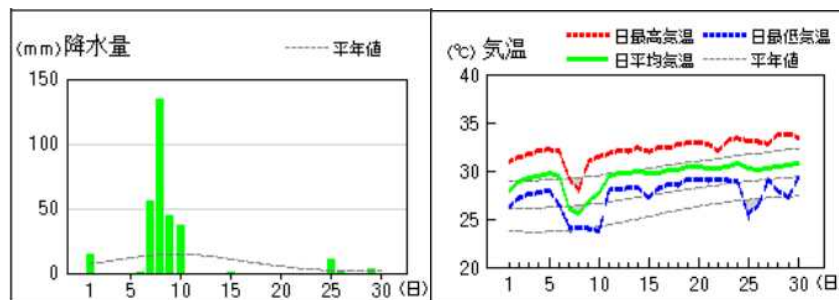
鏡原(宮古空港)



下地島(下地島空港)



仲筋(多良間空港)



城辺(新城)

