

令和2年（2020年）10月の宮古島地方の天候

【天気概況】

宮古島地方は高気圧に覆われて晴れの日が多かったが、高気圧のへりや気圧の谷、大陸の高気圧の張り出しに伴う寒気の影響で曇りや雨の日もあった。平均気温、降水量、日照時間ともに平年並みであった。

上旬: 高気圧に覆われて晴れの日が多かったが、高気圧のへりで曇りや雨となった日もあった。平均気温は平年より高く、3日は仲筋（多良間空港）で日最高気温32.9℃を観測し、日最高気温の高い方からの10月としての極値を更新した。降水量は平年より少なく、日照時間は平年より多かった。

中旬: 高気圧に覆われて晴れの日が多かったが、高気圧のへりや気圧の谷の影響で曇りや雨となった日もあった。平均気温は平年より高く、降水量と日照時間は平年並みであった。

下旬: 期間のはじめは低気圧や前線、大陸の高気圧の張り出しに伴う寒気の影響で曇りや雨となり、22日には大雨となった所があった。その後は、高気圧に覆われて晴れの日が多かった。平均気温、降水量、日照時間ともに平年並みであった。

【生物季節観測】

動物季節観測							
種目	観測現象	観測日					よく現れる月
		2020年	2019年	平年値	最も早い日	最も遅い日	
サンバ	南下初見	10月7日	10月9日	10月8日	10月4日 (2001.1980.1972.1964年)	10月21日 (2014年)	10月

植物季節観測							
種目	観測現象	観測日					よく現れる月
		2020年	2019年	平年値	最も早い日	最も遅い日	
ススキ	開花	10月26日	10月29日	10月23日	10月4日 (1957年)	11月6日 (2014年)	10月

令和2年(2020年)10月の 宮古島地方の気象状況

降水量(mm)

日	宮古島	鏡原	下地島	城辺	仲筋
1	0.0	0.0	0.0	0.0	0.0
2	0.0	0.0	0.0	1.0	0.0
3	-	0.0	0.0	0.0	0.0
4	0.0	0.0	0.5	0.0	0.0
5	2.5	2.5	2.0	0.0	2.5
6	5.0	6.5	0.5	1.5	0.5
7	0.0	0.0	0.0	0.0	0.0
8	0.0	0.0	0.0	0.5	0.0
9	5.5	10.0	4.0	11.5	2.0
10	-	0.0	2.0	0.0	2.0
11	16.0	16.5	2.0	0.5	2.0
12	10.0	8.5	13.0	17.0	1.0
13	0.0	2.0	0.0	0.5	2.0
14	0.0	0.0	0.0	0.0	0.0
15	0.5	0.0	0.0	0.0	0.0
16	0.0	0.0	0.0	0.0	0.0
17	0.0	0.0	5.5	0.0	2.0
18	1.5	0.5	0.0	0.0	0.0
19	0.0	0.0	0.0	0.0	0.0
20	0.0	0.0	0.0	0.0	0.0
21	5.5	5.5	5.0	4.0	7.0
22	48.5	61.0	20.5	89.5	12.0
23	17.0	16.0	13.5	17.0	2.0
24	0.0	0.0	0.0	0.0	0.0
25	-	0.0	0.0	0.0	0.0
26	0.0	0.0	0.0	0.0	0.0
27	-	0.0	0.0	0.0	0.0
28	-	0.0	0.0	0.0	0.0
29	0.0	0.0	0.0	0.0	0.0
30	0.0	0.5	0.0	0.0	4.0
31	1.0	3.5	2.0	0.0	0.0
上旬計	13.0	19.0	9.0	14.5	7.0
中旬計	28.0	27.5	20.5	18.0	7.0
下旬計	72.0	86.5	41)	110.5	25.0
月合計	113.0	133.0	70.5)	143.0	39.0
月平年値	156.2	148.1	155.9	154.7	203.5
平年比	72%	90%	45%	92%	19%

* 平年値は宮古島・城辺は1981年から2010年の値を、下地島・仲筋・鏡原は2003年から2010年の値を用いています。
 * 下地島と仲筋の階級区分(平年並等)は統計値不足のためありません。また、斜線は観測していません。

気温(℃)

	宮古島	鏡原	下地島	仲筋
上旬平均	26.7	26.1	26.7	27.1
中旬平均	26.3	25.9	26.5	27.0
下旬平均	24.4	24.0	24.8)	25.0
月平均	25.7	25.3	26)	26.3
平年値	25.4	25.2	25.8	25.9

【参考】観測値及び統計値は品質により以下のように共通の分類を行っています。

【正常値】: 正常に観測され、かつ統計を行う対象資料が全てある場合で、通常、値のみを表記します。

【準正常値】: 観測結果にやや疑問があるか、または統計を行う対象資料が許容範囲内で欠けている場合で、通常、値の右に「J」を付け表記する。一部の例外を除いて原則として正常値と同等に扱います。

【資料不足値】: 統計を行う対象資料が許容範囲を超えて欠けている場合で、通常、値の右に「J」を付け表記します。極値、合計等の統計には用いることができるが、平均等の統計では欠測と同等に扱います。

【欠測】: 休止や測器の故障等により観測値、統計値が得られない場合、または明らかに誤差が大きく間違いであると確定できる場合で、通常、「×」と表記します。

月平年値との比較	降水量	気温	日照時間
宮古島	平年並	平年並	平年並
鏡原	--	--	
下地島	--	--	
城辺	--		
仲筋	--	--	

今月の極値の更新リスト(1位のみ)

宮古島(下里) 10月の極値 (統計期間: 1938年~2020年)
 極値の更新はありませんでした。

鏡原(宮古空港) 10月の極値 (統計期間: 2003年~2020年)
 極値の更新はありませんでした。

下地島(下地島空港) 10月の極値 (統計期間: 2003年~2020年)
 極値の更新はありませんでした。

城辺(新城) 10月の極値 (統計期間: 1978年~2020年)
 極値の更新はありませんでした。

仲筋(多良間空港) 10月の極値 (統計期間: 2003年~2020年)

日最高気温の高い方から	1位	3日	32.9℃
-------------	----	----	-------

10月の宮古島市下里の日最高気温 30.0℃ 5日 12時20分

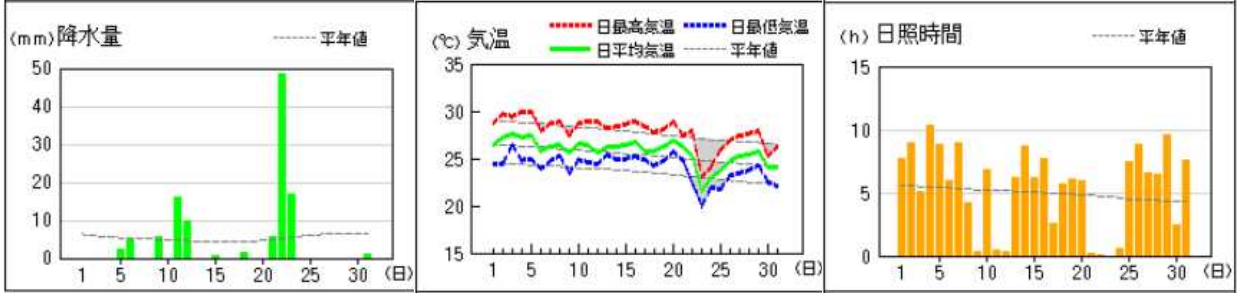
10月の宮古島市下里の日最低気温 20.0℃ 23日 18時16分

日照時間(時間)

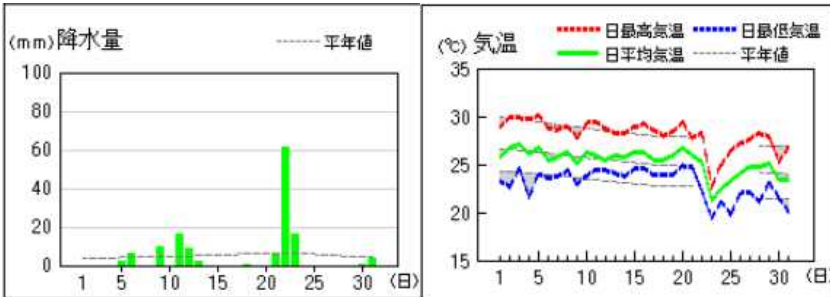
	宮古島
上旬計	67.1
中旬計	50.0
下旬計	50.0
月合計	167.1
平年比	109%

アメダス 気象経過図:2020年10月1日-2020年10月31日

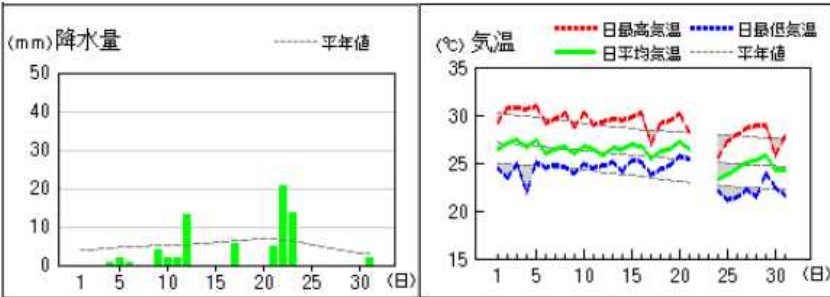
宮古島(下里)



鏡原(宮古空港)



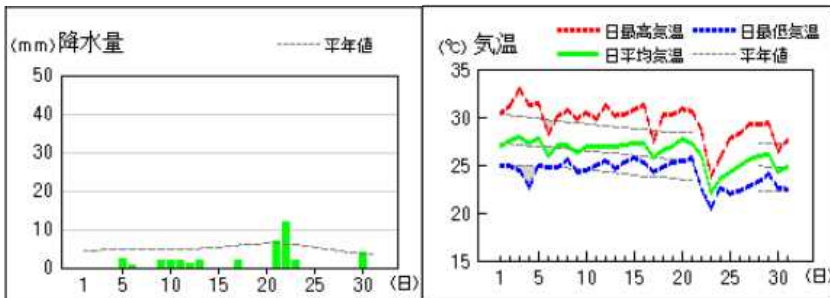
下地島(下地島空港)※



(※)10月22日、23日の下地島(下地島空港)の日最高気温、日最低気温、日平均気温は、「資料不足値」のため、表示していません。

(※)「資料不足値」とは:期間内で観測値の「資料が不足している」こと。
 ⇒ 極値、合計等の統計には用いることができるが、平均等の統計では欠測と同等に扱う。

仲筋(多良間空港)



城辺(新城)

