

令和 3 年（2021 年）12 月の宮古島地方の天候

【天気概況】

上旬から中旬にかけては高気圧に覆われて晴れの日が多く、下旬は曇りや雨の日もあったが、降水量は平年よりかなり少なかった。鏡原（宮古空港）、下地島（下地島空港）、仲筋（多良間空港）では月降水量の少ない方からの 12 月の極値を更新した。宮古島（下里）の平均気温は平年並、日照時間は平年よりかなり多かった。

上旬: 高気圧に覆われて晴れの日が多かった。宮古島（下里）の平均気温は平年並、降水量は平年よりかなり少なく、日照時間は平年よりかなり多かった。

中旬: 高気圧に覆われて晴れた日が多かった。宮古島（下里）の平均気温は平年並、降水量は平年よりかなり少なく、日照時間は平年よりかなり多かった。

下旬: 低気圧や寒気の影響で曇りや雨の日が多かった。宮古島（下里）の平均気温と降水量は平年並、日照時間は平年より少なかった。

令和3年(2021年)12月の 宮古島地方の気象状況

降水量(mm)

日	宮古島	鏡原	下地島	城辺	仲筋
1	0.0	0.0	0.0	0.5	0)
2	0.0	0.0	0.0	0.0	0.0
3	-	0.0	0.0	0.0	0.0
4	0.0	0.0	0.0	0.0	0.0
5	0.0	0.0	0.0	0.0	0.0
6	0.0	0.0	0.0	0.0	0.0
7	0.0	0.0	0.0	0.0	2.0
8	0.0	0.0	0.0	0.0	0.0
9	0.0	0.0	0.0	0.0	0.0
10	-	0.0	0.0	0.0	0.0
11	-	0.0	0.0	0.0	0.0
12	0.0	0.0	0.0	0.0	0.0
13	0.0	0)	0.5	1.0	0.5
14	-	0.0	0.0	0.0	0.0
15	-	0.0	0.0	0.0	0.0
16	-	0.0	0.0	0.0	0.0
17	0.0	0.0	0)	0.0	0.0
18	0.0	0.0	0)	0.0	0.0
19	0.0	0.0	0.0	0.0	0.0
20	0.0	0.0	0.0	0.0	0.0
21	3.0	3.0	2.5	0.5	2.5
22	6.0	4.5	7.0	5.0	2.0
23	1.0	2.0	2.0	1.0	0.5
24	0.0	0.0	0.0	0.0	0.0
25	0.5	0.5	1.5	0.0	0.0
26	1.5	3.0	2.0	2.0	0.5
27	2.5	3.5	0.5	4.0	2.0
28	2.0	1.0	1.5	0.5	0.5
29	10.0	10.5	16.5	7.5	3.0
30	0.0	0.0	0.0	0.0	0.0
31	0.0	0.0	0.0	0.0	0.0
上旬計	0.0	0.0	0.0	0.5	2.0
中旬計	0.0	0.0	0.5	1.0	0.5
下旬計	26.5	28.0	33.5	20.5	11.0
月合計	26.5	28.0	34.0	22.0	13.5
月平年値	147.2	148.4	120.8	151.9	132.4
平年比	18%	19%	28%	14%	10%

月平年値との比較	降水量	気温	日照時間
宮古島(下里)	かなり少ない	平年並	かなり多い

今月の極値の更新リスト(1位のみ)

宮古島(下里)
極値の更新はありませんでした。

鏡原(宮古空港) 12月の極値 (統計期間: 2003年~2021年)

月降水量の少ない方から	1位		28.0mm
-------------	----	--	--------

下地島(下地島空港) 12月の極値 (統計期間: 2003年~2021年)

月降水量の少ない方から	1位		34.0mm
-------------	----	--	--------

城辺(新城)
極値の更新はありませんでした。

仲筋(多良間空港) 12月の極値 (統計期間: 2003年~2021年)

月降水量の少ない方から	1位		13.5mm
-------------	----	--	--------

12月の宮古島(下里)の日最高気温 26.4℃ 16日 13時14分
12月の宮古島(下里)の日最低気温 14.1℃ 27日 05時58分

*平年値は宮古島・城辺は1991年から2020年の値を、下地島・仲筋・鏡原は2003年から2020年の値を用いています。

気温(℃)

	宮古島	鏡原	下地島	仲筋
上旬平均	20.5	20.1	20.5	20.7
中旬平均	20.3	19.8	20.2	20.7
下旬平均	19.2	19.0	19.4	20.0
月平均	20.0	19.6	20.0	20.4
平年値	20.0	19.5	20.0	20.2

日照時間(時間)

	宮古島(下里)
上旬計	61.0
中旬計	57.3
下旬計	20.7
月合計	139.0
平年比	150%

《参考》観測値及び統計値は品質により以下のように共通の分類を行っています。

【正常値】: 正常に観測され、かつ統計を行う対象資料が全てある場合で、通常、値のみを表記します。

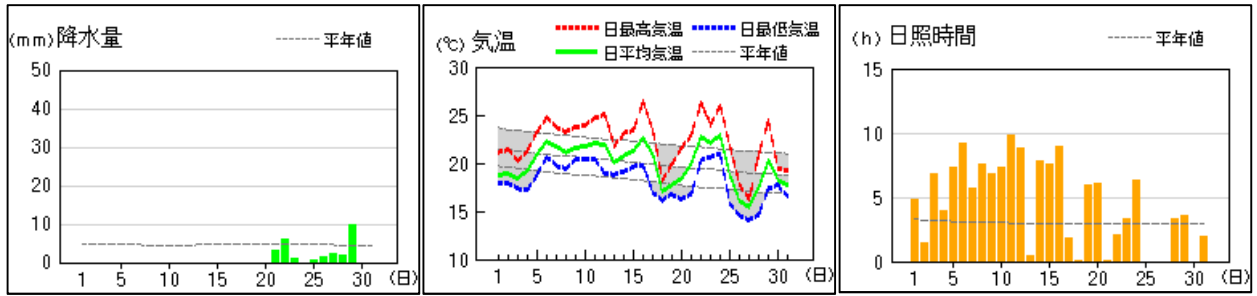
【準正常値】: 観測結果にやや疑問があるか、または統計を行う対象資料が許容範囲内で欠けている場合で、通常、値の右に「」を付け表記する。一部の例外を除いて原則として正常値と同等に扱います。

【資料不足値】: 統計を行う対象資料が許容範囲を超えて欠けている場合で、通常、値の右に「」を付け表記します。極値、合計等の統計には用いることができるが、平均等の統計では欠測と同等に扱います。

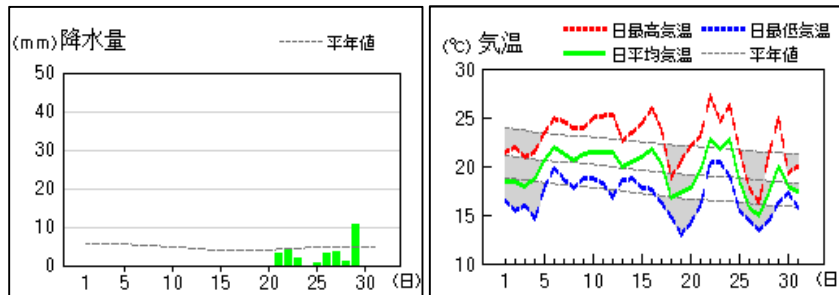
【欠測】: 休止や測器の故障等により観測値、統計値が得られない場合、または明らかに誤差が大きく間違っていると確定できる場合で、通常、「×」と表記します。

アメダス 気象経過図:2021年12月1日-2021年12月31日

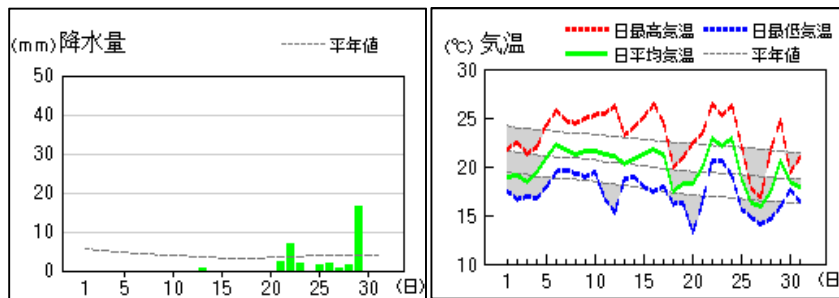
宮古島(下里)



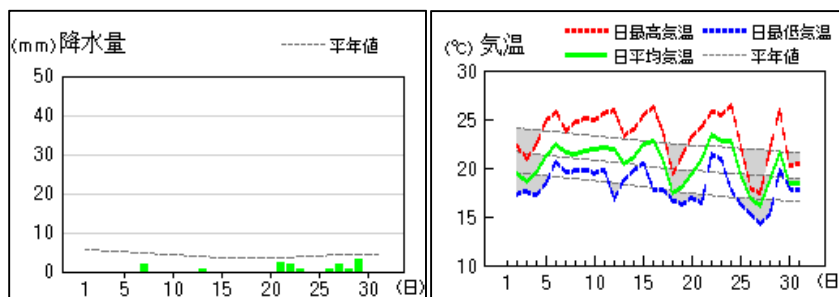
鏡原(宮古空港)



下地島(下地島空港)



仲筋(多良間空港)



城辺(新城)

