

長 崎 県 農 業 気 象 速 報

平成 27 年 5 月中旬

長崎地方气象台

平成 27 年 5 月 21 日

2015年5月中旬の天気概況

中旬は、期間の前半は低気圧や前線の影響で曇や雨の日が多かった。期間の後半は高気圧と前線や気圧の谷の影響を受け、天気は周期的に変化した。12日と16日、18日は前線や湿った空気の影響により大雨となった所があり、18日の日降水量は、長浦岳79.5mm、佐世保65.5mm、福江62.0mmを観測した。

旬平均気温は平年より高く、旬降水量は概ね平年より多く、旬日照時間は平年より少ないか平年並だった。

[県内各地]旬平均気温：平年差+0.2℃～+1.1℃、旬降水量：平年比116%～192%、旬日照時間：平年比68%～105%

天気概況	昼間の天気 (06時～18時)	夜の天気 (18時～翌日06時)
11日 低気圧が接近する影響により	曇一時雨	曇時々雨、雷を伴う
12日 はじめ前線の影響、次第に高気圧に覆われて	雨一時晴	晴一時曇
13日 高気圧に覆われて	晴	晴後一時曇
14日 湿った空気の影響により	曇一時雨	曇時々雨
15日 湿った空気や前線の影響により	曇時々雨一時霧	雨一時曇
16日 はじめ前線の影響、次第に高気圧に覆われて	曇一時雨	薄曇
17日 高気圧に覆われる、次第に気圧の谷の影響で	晴	晴時々曇
18日 前線や湿った空気の影響により	雨	雨時々曇
19日 はじめ前線の影響、次第に高気圧に覆われて	晴時々曇	晴後時々薄曇
20日 高気圧に覆われて	晴後一時曇	晴一時曇

地点別・要素別階級表

	長 崎		佐 世 保		平 戸		福 江		巖 原		雲 仙 岳	
平均気温 [℃]	19.9	19.2	19.9	19.2	18.4	17.5	19.1	18.3	18.3	17.5	16.5	15.5
	高い		高い		高い		高い		高い		高い	
降水量 [mm]	105.0	68.9	116.0	73.3	100.5	82.6	103.5	89.3	118.5	87.4	158.5	105.4
	多い		多い		多い		平年並		多い		多い	
日照時間 [h]	50.3	60.0	53.5	60.9	48.4	60.7	52.2	60.2	63.3	60.1	45.0	49.4
	少ない		少ない		少ない		平年並		平年並		平年並	

※表中の値は地上気象観測統計値（左側が旬統計値、右側が旬平年値）

※平年値は1981年-2010年による。

※旬統計値を求める対象の日統計値の資料数により、正常値（値のみを表記）、準正常値（資料数がおおむね80%以上で、値の右に“（）”を付ける）、資料不足値（資料数がおおむね80%未満で、値の右に“[]”を付ける）および資料なし（欠測）（“×”と表記）の4種類に分類

※平年値が存在しない場合“×”や、期間合計に用いる資料数が足りない場合“[]”は平年比を求めません。この場合は“///”と表記しています。

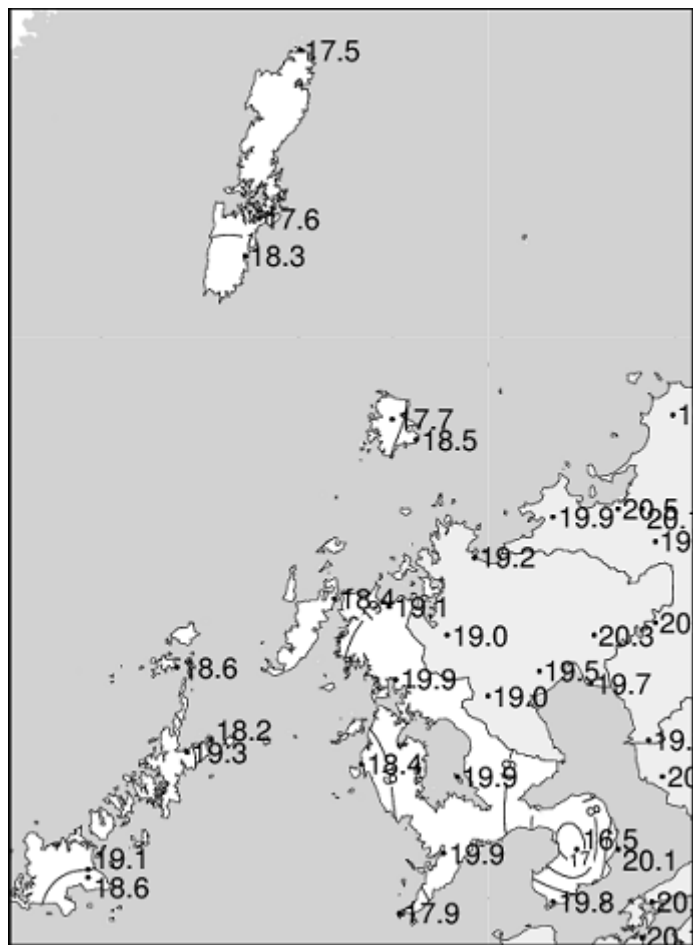
気 象 表

長崎地方気象台

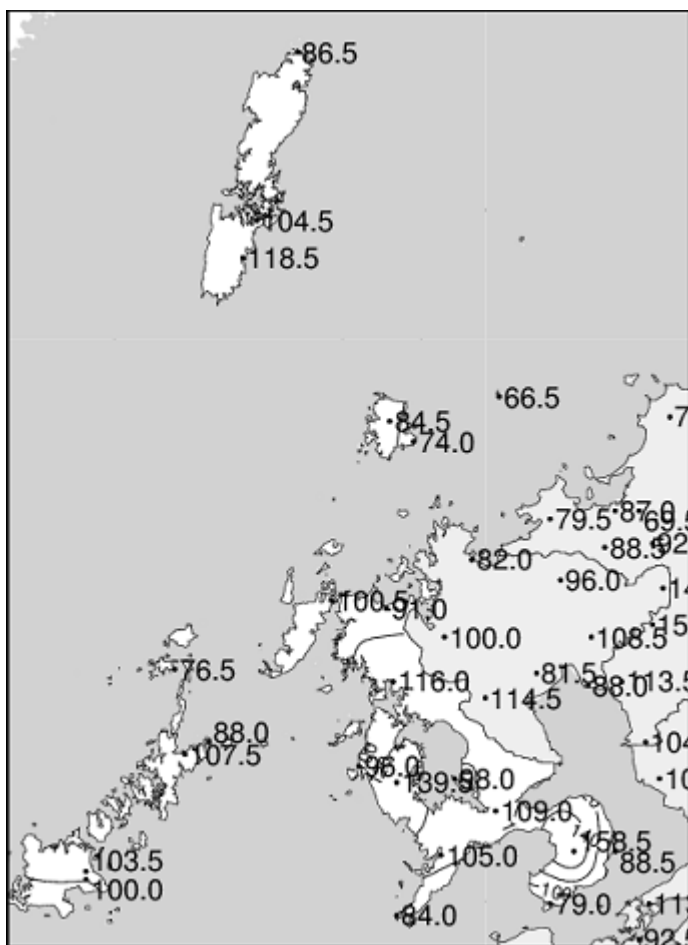
2015年5月中旬

日 付	気温			湿度		平均 雲量 10分比	平均 風速 m/s	最大風速		最大瞬間風速		日照 時間 h	全天 日射量 MJ/m ²	降 水 量		
	平均	最高	最低	平均	最小			風速	風向	風速	風向			日	最 大	
															1時間	10分間
	°C	°C	°C	%	%			m/s	16方位	m/s	16方位			mm	mm	mm
11	20.7	23.4	16.4	67	48	10.0	1.8	5.4	SE	12.7	S	0.6	8.43	0.0	0.0	0.0
12	17.3	23.6	13.6	77	59	9.8	3.5	9.0	WSW	17.9	SW	3.7	9.68	33.5	20.0	10.0
13	19.5	23.2	17.0	67	50	0.5	3.5	6.7	SW	12.8	SW	12.2	27.35	—	—	—
14	21.7	25.3	17.7	80	65	9.5	2.5	5.7	SSW	11.1	SW	0.9	8.67	0.5	0.5	0.5
15	21.1	22.6	20.3	95	87	10.0	1.6	3.9	SW	6.0	SW	0.0	5.32	5.0	3.5	2.5
16	20.2	22.5	16.6	84	67	10.0	2.5	5.7	N	8.9	N	3.8	15.97	31.0	9.0	2.0
17	19.7	24.9	14.2	73	39	6.8	2.1	5.3	SW	7.1	SW	10.5	25.70	—	—	—
18	20.2	22.9	18.4	91	78	10.0	2.8	9.8	SW	18.6	SW	0.0	1.62	33.0	10.0	6.0
19	20.1	23.8	17.9	85	68	6.5	2.6	5.3	SW	8.0	WSW	9.4	25.64	2.0	1.5	1.0
20	18.9	23.3	15.5	75	43	2.3	2.6	6.9	WNW	10.4	WNW	9.2	23.30	—	—	—
合計												50.3		105.0		
平均	19.9	23.6	16.8	79		7.5	2.6						15.2			
平年	19.2	23.4	15.6	72		6.6	2.3					60.0	17.6	68.9		

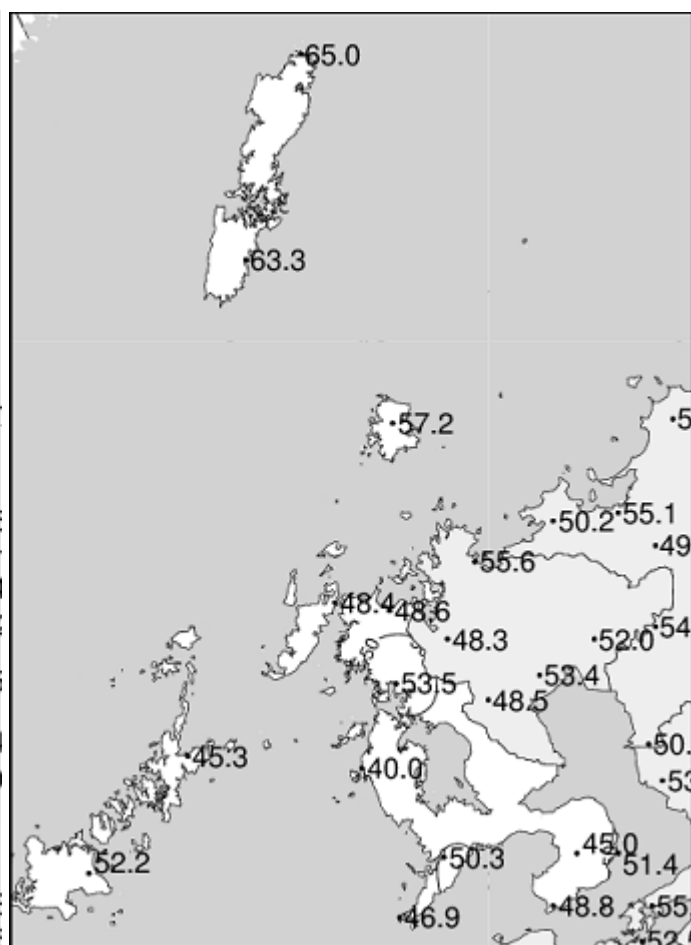
気象分布図（観測値）2015年5月中旬



2015年5月中旬気温観測値（℃）

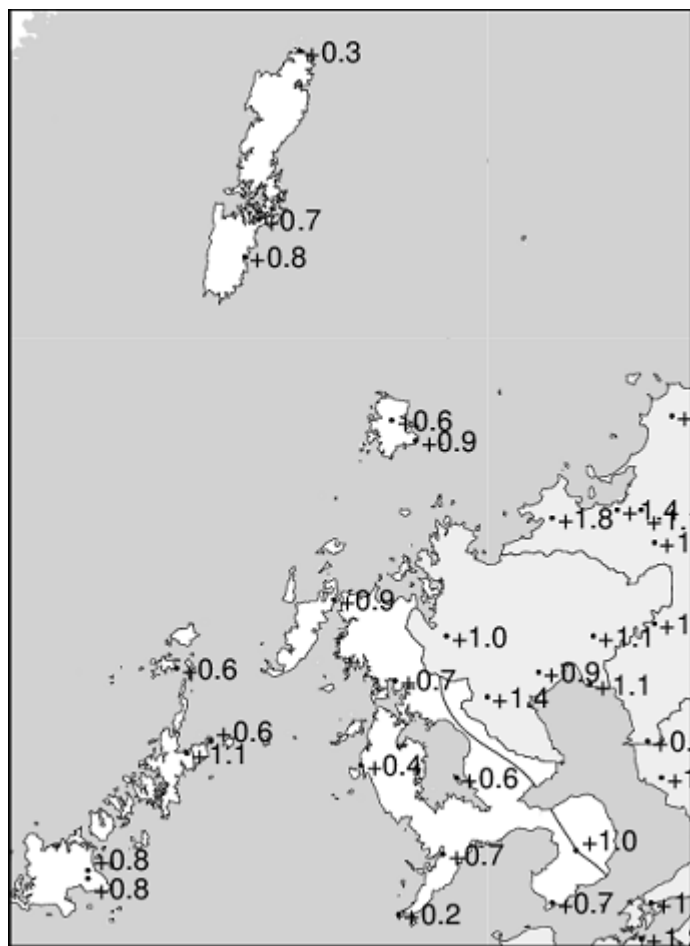


2015年5月中旬降水量観測値（ミリ）

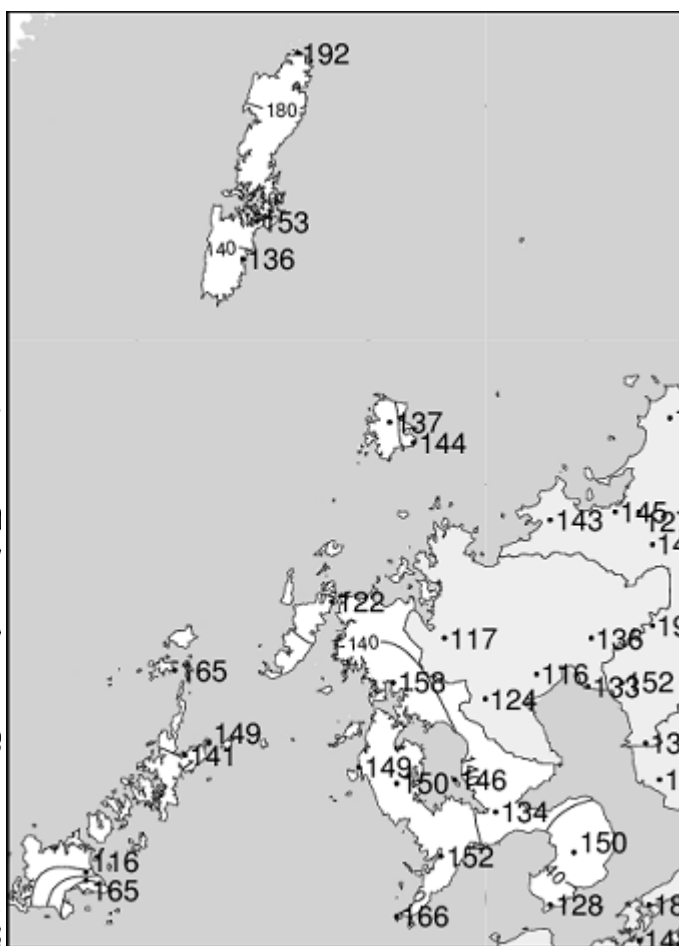


2015年5月中旬日照時間観測値（時間）

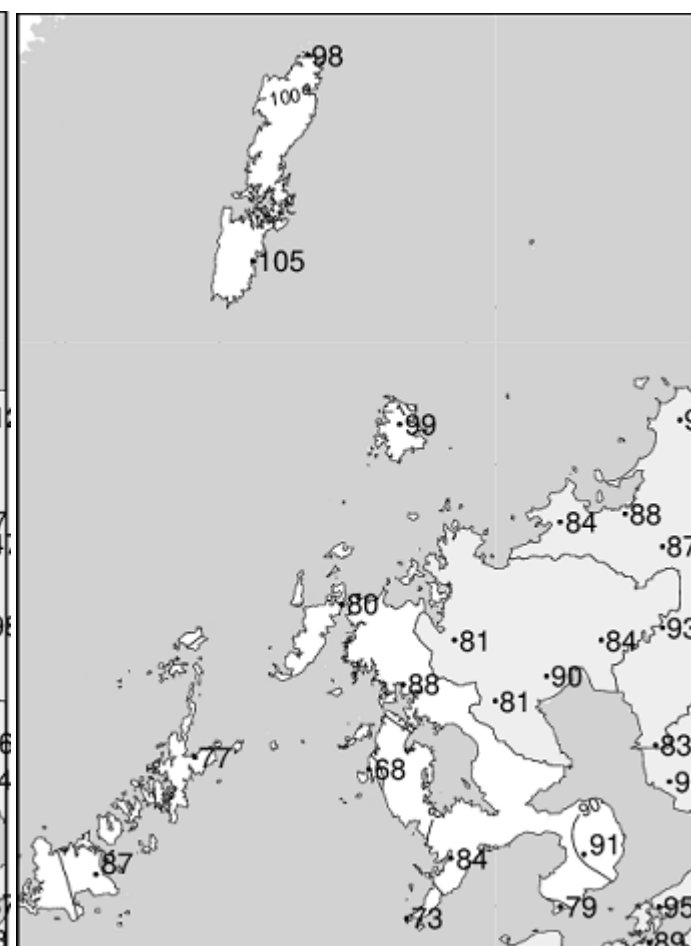
気象分布図（平年差・平年比）2015年5月中旬



2015年5月中旬気温平年差 (°C)



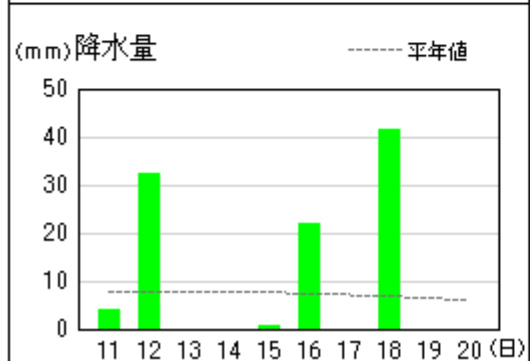
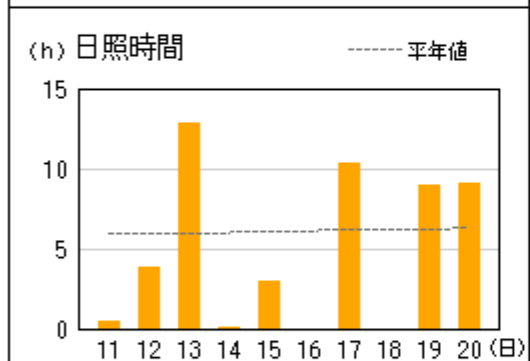
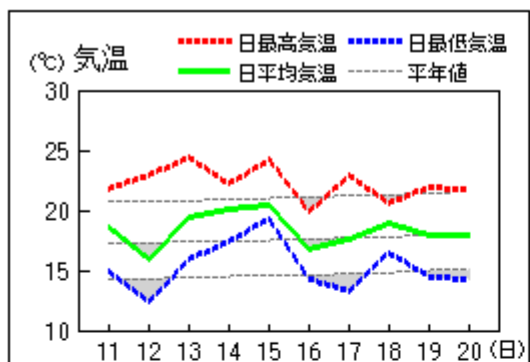
2015年5月中旬降水量平年比 (%)



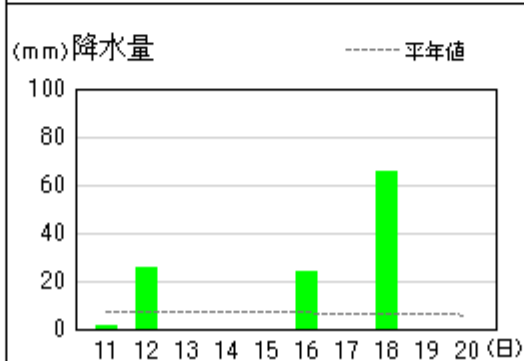
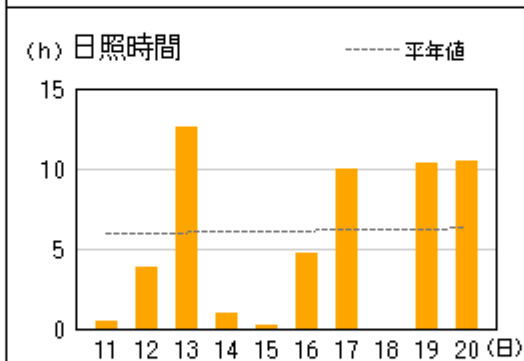
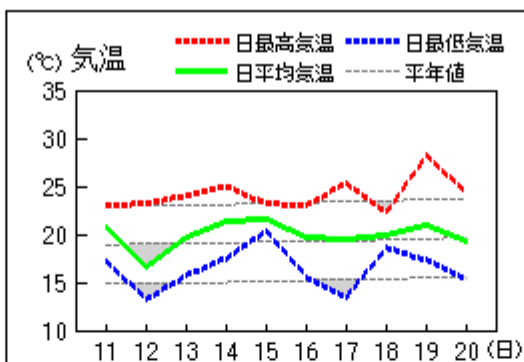
2015年5月中旬日照時間平年比 (%)

地上気象 気象経過図：2015年05月11日-2015年05月20日

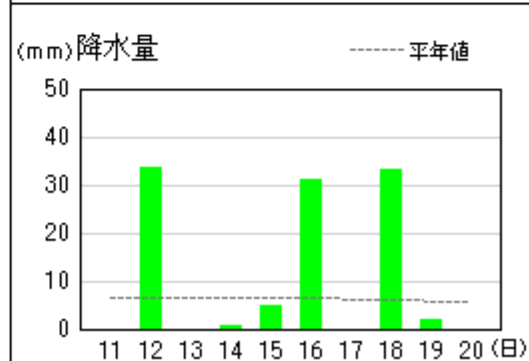
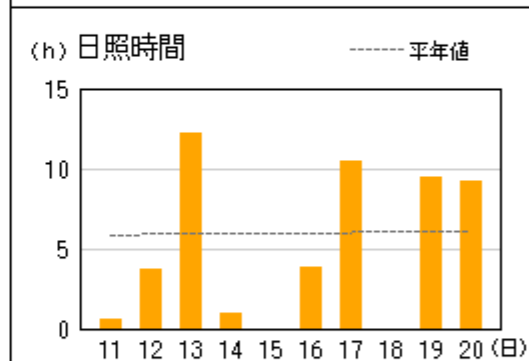
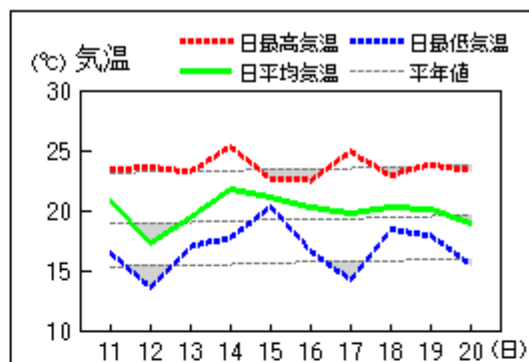
平戸



佐世保

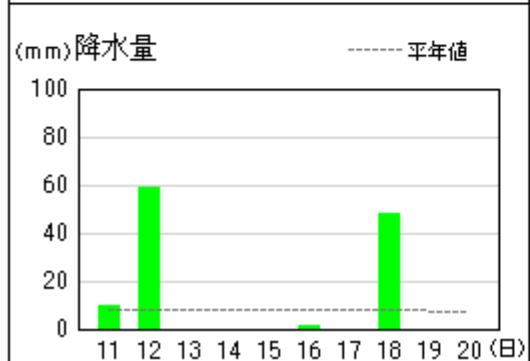
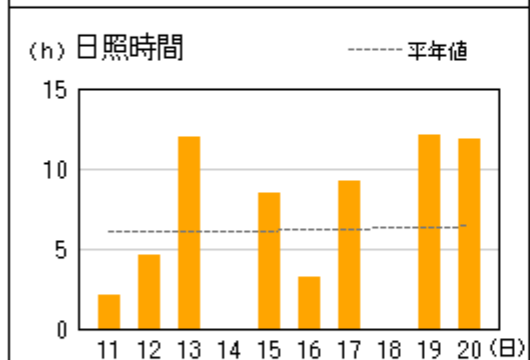
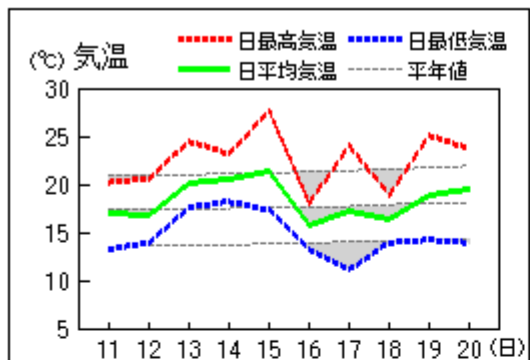


長崎

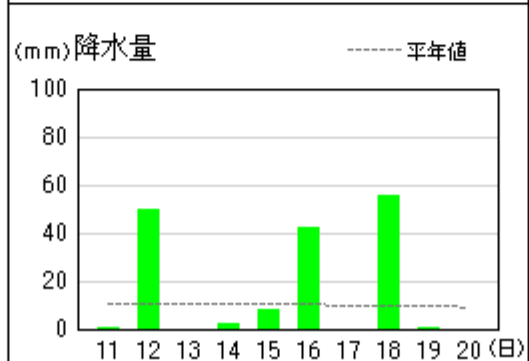
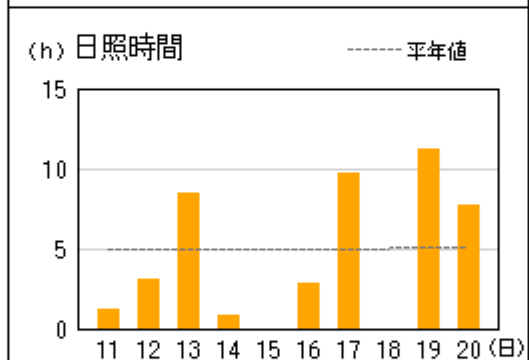
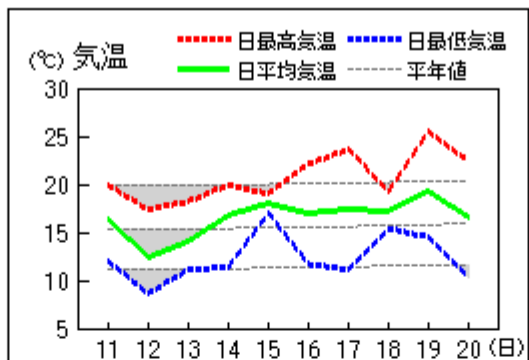


地上気象 気象経過図：2015年05月11日-2015年05月20日

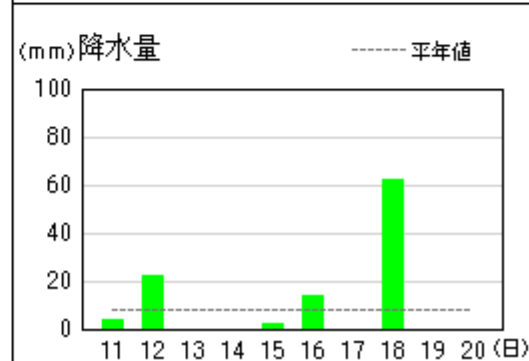
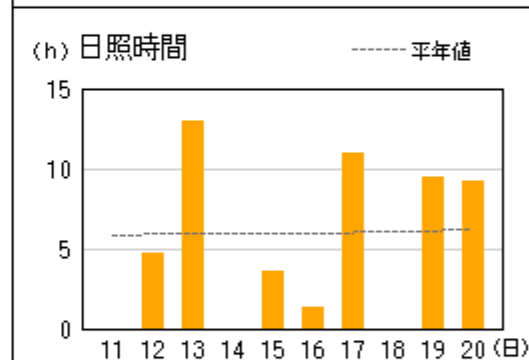
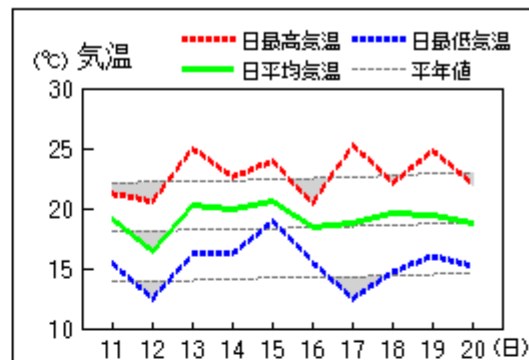
巖原



雲仙岳



福江



地域気象観測旬報

2015年5月11日～20日 長崎県 (84)
(1/5)

観測所名	鱈浦										10℃以上積算気温			175
	気温(℃)			風向・風速(m/s)						降水量(mm)			日照(h)	
	平均	最高	最低	平均	最多	最大	風向	瞬間	風向	日計	1時間	10分		
11	16.9	19.2	15.2	5.6	E	10.3	SE	17.2	SE	8.5	4.5	1.5	2.0	
12	15.6	19.3	13.4	6.9	WSW	<u>11.0</u>	W	<u>22.1</u>	WSW	<u>58.5</u>	<u>32.0</u>	<u>10.0</u>	5.4	
13	19.0	22.4	16.7	6.9	WSW	9.7	W	21.2	WSW	0.0	0.0	0.0	13.0	
14	20.1	22.9	18.0	4.7	SW	7.1	SW	16.0	SSW	0.0	0.0	0.0	0.9	
15	19.3	<u>23.4</u>	16.2	2.2	SW	5.7	W	10.0	W	0.0	0.0	0.0	6.4	
16	15.0	18.9	13.2	3.3	E	7.2	W	11.7	W	1.5	1.0	0.5	4.3	
17	16.5	20.7	13.3	2.5	W	7.2	W	10.5	W	0.0	0.0	0.0	9.1	
18	16.1	19.6	<u>13.0</u>	2.9	NW	6.1	E	9.5	E	18.0	6.5	1.5	0.0	
19	17.9	21.7	14.5	3.5	W	7.6	W	11.9	W	0.0	0.0	0.0	11.9	
20	18.2	22.8	14.7	3.9	E	7.4	E	11.5	W	0.0	0.0	0.0	12.0	
前半旬	18.2	21.4	15.9	5.3	WSW					67.0			27.7	
後半旬	16.7	20.7	13.7	3.2	W					19.5			37.3	
旬	17.5	21.1	14.8	4.2	W					86.5			65.0	
平年差/比	+0.3	+0.5	+0.1							192			98	

観測所名	巖原										10℃以上積算気温			183
	気温(℃)			風向・風速(m/s)						降水量(mm)			日照(h)	
	平均	最高	最低	平均	最多	最大	風向	瞬間	風向	日計	1時間	10分		
11	17.0	20.2	13.2	2.1	N	5.6	SSE	8.2	SSW	10.0	7.5	2.0	2.1	
12	16.7	20.6	13.9	6.5	SSW	<u>11.9</u>	S	20.4	SSW	<u>59.0</u>	<u>31.0</u>	<u>14.0</u>	4.6	
13	20.2	24.5	17.6	6.5	SSW	11.7	SSW	<u>20.7</u>	WSW	0.0	0.0	0.0	11.9	
14	20.5	23.2	18.2	6.7	SSE	11.1	SSW	17.2	SSW	0.0	0.0	0.0	0.0	
15	21.3	<u>27.6</u>	17.3	2.5	SE	6.3	S	9.0	S	0.0	0.0	0.0	8.4	
16	15.8	18.0	13.2	1.8	N	4.4	N	11.0	NNW	1.5	1.0	1.0	3.2	
17	17.2	24.0	<u>11.1</u>	1.2	NNW	3.7	ESE	4.9	SE	0.0	0.0	0.0	9.2	
18	16.3	18.9	13.9	1.5	NNW	4.7	NNW	9.4	NNW	48.0	10.5	3.0	0.0	
19	18.8	25.1	14.2	1.9	SE	4.5	SW	7.8	WSW	0.0	0.0	0.0	12.1	
20	19.5	23.7	13.9	2.7	NNW	8.1	NW	13.7	NW	0.0	0.0	0.0	11.8	
前半旬	19.1	23.2	16.0	4.9	SSW					69.0			27.0	
後半旬	17.5	21.9	13.3	1.8	NNW					49.5			36.3	
旬	18.3	22.6	14.7	3.3	SSW					118.5			63.3	
平年差/比	+0.8	+1.5	+0.9							136			105	

観測所名	美津島										10℃以上積算気温			176
	気温(℃)			風向・風速(m/s)						降水量(mm)			日照(h)	
	平均	最高	最低	平均	最多	最大	風向	瞬間	風向	日計	1時間	10分		
11	16.8	19.8	14.6	3.2	SSE	7.7	SSE	10.3	SSE	10.0	7.0	2.0		
12	15.6	19.9	12.8	5.7	WSW	<u>12.0</u>	SSW	<u>20.6</u>	S	<u>50.0</u>	<u>23.5</u>	<u>10.5</u>		
13	19.6	24.1	16.4	6.9	WSW	10.9	WSW	17.5	WSW	0.0	0.0	0.0		
14	19.7	24.0	17.3	5.3	S	9.2	S	13.9	S	0.0	0.0	0.0		
15	19.9	<u>24.8</u>	17.0	2.6	S	6.6	SSW	8.7	S	0.0	0.0	0.0		
16	15.2	17.4	13.7	3.1	NE	8.2	NNE	13.4	NE	2.0	1.5	0.5		
17	17.2	22.7	<u>12.0</u>	2.2	NW	5.4	WNW	7.7	NNW	0.0	0.0	0.0		
18	15.6	18.5	13.1	2.6	SSE	5.4	NW	8.2	NE	42.5	13.0	3.5		
19	17.7	22.5	14.3	2.4	NNW	4.5	WNW	6.2	NW	0.0	0.0	0.0		
20	18.3	22.4	14.6	2.7	NW	5.4	NW	7.7	NW	0.0	0.0	0.0		
前半旬	18.3	22.5	15.6	4.7	S					60.0				
後半旬	16.8	20.7	13.5	2.6	NW					44.5				
旬	17.6	21.6	14.6	3.7	S					104.5				
平年差/比	+0.7	+1.4	+0.8							153				

観測所名	芦辺										10℃以上積算気温			177
	気温(℃)			風向・風速(m/s)						降水量(mm)			日照(h)	
	平均	最高	最低	平均	最多	最大	風向	瞬間	風向	日計	1時間	10分		
11	17.5	20.7	15.1	1.9	ENE	5.9	SSE	11.6	S	3.5	3.0	1.5	2.2	
12	15.5	21.7	<u>12.2</u>	3.7	SW	<u>7.3</u>	WNW	<u>14.6</u>	WNW	<u>43.0</u>	<u>31.0</u>	<u>14.5</u>	3.4	
13	18.2	22.3	15.7	3.5	SW	5.3	WSW	14.5	SSW	0.0	0.0	0.0	12.8	
14	19.7	22.7	16.6	2.7	SSW	4.9	SSW	13.5	SW	0.5	0.5	0.5	0.4	
15	20.5	24.5	18.3	2.0	SW	3.5	SSW	8.3	SSW	0.0	0.0	0.0	7.3	
16	15.4	18.6	12.4	2.6	NE	5.5	NNE	10.3	NE	4.5	2.0	0.5	0.0	
17	17.9	<u>25.0</u>	12.7	1.0	E	2.5	ENE	4.1	ENE	0.0	0.0	0.0	8.2	
18	16.9	18.3	15.7	1.5	SE	3.5	NW	8.3	E	33.0	9.5	3.0	0.0	
19	17.9	23.3	15.0	1.9	WNW	3.9	WNW	6.8	W	0.0	0.0	0.0	11.2	
20	17.7	22.6	13.1	2.2	WSW	4.1	NNE	8.4	ENE	0.0	0.0	0.0	11.7	
前半旬	18.3	22.4	15.6	2.8	SW					47.0			26.1	
後半旬	17.2	21.6	13.8	1.8	WNW					37.5			31.1	
旬	17.7	22.0	14.7	2.3	SW					84.5			57.2	
平年差/比	+0.6	+1.2	+0.4							137			99	

地域気象観測旬報

2015年5月11日～20日 長崎県 (84)
(2/5)

観測所名	石田										10℃以上積算気温			185
	気温(℃)			風向・風速(m/s)						降水量(mm)			日照(h)	
	平均	最高	最低	平均	最多	最大	風向	瞬間	風向	日計	1時間	10分		
11	18.2	20.5	16.5	2.4	ENE	5.2	NE	8.2	NE	4.5	4.0	1.5		
12	16.4	21.9	13.7	6.5	SW	<u>10.4</u>	S	15.4	W	25.0	<u>17.5</u>	<u>8.5</u>		
13	19.5	22.2	17.4	5.6	SW	7.4	SW	14.9	WSW	0.0	0.0	0.0		
14	20.1	22.3	17.6	4.5	SW	9.1	SSW	<u>15.4</u>	SW	1.0	1.0	1.0		
15	21.5	<u>25.8</u>	19.8	3.7	WSW	5.8	WSW	10.3	SW	0.0	0.0	0.0		
16	16.5	20.3	13.1	3.3	NNE	5.8	NNE	10.8	NNE	6.0	2.5	1.0		
17	17.6	23.7	<u>12.2</u>	1.4	WNW	3.5	NE	5.1	NE	0.0	0.0	0.0		
18	17.7	19.5	16.8	1.7	E	4.5	E	7.2	NE	<u>37.5</u>	11.0	4.5		
19	18.5	22.1	16.2	1.8	W	3.9	WNW	6.7	W	0.0	0.0	0.0		
20	18.7	22.0	15.0	2.9	WSW	5.3	WSW	8.7	WSW	0.0	0.0	0.0		
前半旬	19.1	22.5	17.0	4.5	SW					30.5				
後半旬	17.8	21.5	14.7	2.2	NNE					43.5				
旬	18.5	22.0	15.8	3.4	SW					74.0				
平年差/比	+0.9	+1.2	+1.2							144				

観測所名	平戸										10℃以上積算気温			184
	気温(℃)			風向・風速(m/s)						降水量(mm)			日照(h)	
	平均	最高	最低	平均	最多	最大	風向	瞬間	風向	日計	1時間	10分		
11	18.6	21.8	14.9	1.9	SSE	6.3	SSE	12.9	SSE	4.0	3.5	1.5	0.5	
12	15.9	22.9	<u>12.4</u>	5.1	SSW	<u>10.0</u>	S	<u>22.6</u>	S	32.5	<u>22.5</u>	<u>10.5</u>	3.8	
13	19.5	<u>24.4</u>	15.9	4.9	SSW	6.9	WSW	12.4	WSW	0.0	0.0	0.0	12.8	
14	20.1	22.2	17.4	4.7	SSW	6.8	SSW	13.6	SSW	0.0	0.0	0.0	0.1	
15	20.4	24.2	19.3	4.8	S	7.3	S	10.9	S	0.5	0.5	0.5	2.9	
16	16.8	19.9	14.3	3.2	NNE	5.8	NNE	10.5	NNE	22.0	5.5	1.5	0.0	
17	17.6	22.9	13.3	1.6	NE	4.1	NE	5.7	NE	0.0	0.0	0.0	10.3	
18	19.0	20.6	16.5	2.9	S	7.0	SSW	12.2	S	<u>41.5</u>	14.5	3.5	0.0	
19	17.9	21.9	14.5	2.6	NNW	6.0	NW	9.5	NW	0.0	0.0	0.0	8.9	
20	18.0	21.7	14.2	2.5	NW	4.8	NW	8.1	NNW	0.0	0.0	0.0	9.1	
前半旬	18.9	23.1	16.0	4.3	SSW					37.0			20.1	
後半旬	17.9	21.4	14.6	2.6	NNW					63.5			28.3	
旬	18.4	22.3	15.3	3.4	SSW					100.5			48.4	
平年差/比	+0.9	+1.3	+0.8							122			80	

観測所名	松浦										10℃以上積算気温			191
	気温(℃)			風向・風速(m/s)						降水量(mm)			日照(h)	
	平均	最高	最低	平均	最多	最大	風向	瞬間	風向	日計	1時間	10分		
11	19.3	23.7	13.4	1.7	S	7.1	SSE	18.1	S	2.5	2.0	1.5	0.5	
12	16.5	24.0	13.2	4.0	SSW	<u>10.1</u>	WSW	<u>20.3</u>	W	26.5	<u>16.5</u>	<u>11.5</u>	3.8	
13	20.1	25.1	16.1	4.0	SSW	7.2	SW	12.5	SW	0.0	0.0	0.0	12.7	
14	22.1	25.4	18.3	4.2	SSW	6.8	S	14.6	S	0.0	0.0	0.0	1.9	
15	22.4	<u>26.8</u>	20.2	2.2	SSE	5.8	SSE	10.3	SSE	0.0	0.0	0.0	2.9	
16	17.3	20.4	13.8	2.3	NNE	5.2	NNE	8.8	N	27.0	6.5	1.5	0.0	
17	17.1	21.7	<u>12.0</u>	1.4	SSW	3.2	NNE	5.3	NW	0.0	0.0	0.0	10.0	
18	20.0	22.1	16.3	2.2	SSW	6.5	SSW	17.0	SSW	<u>35.0</u>	11.0	2.5	0.0	
19	18.1	21.7	14.9	1.9	NNE	4.1	NW	6.4	NW	0.0	0.0	0.0	9.2	
20	17.6	22.3	14.1	2.0	SSW	4.4	NNE	7.1	NW	0.0	0.0	0.0	7.6	
前半旬	20.1	25.0	16.2	3.2	SSW					29.0			21.8	
後半旬	18.0	21.6	14.2	2.0	NNE					62.0			26.8	
旬	19.1	23.3	15.2	2.6	SSW					91.0			48.6	
平年差/比	//	//	//							//			//	

観測所名	小値賀										10℃以上積算気温			186
	気温(℃)			風向・風速(m/s)						降水量(mm)			日照(h)	
	平均	最高	最低	平均	最多	最大	風向	瞬間	風向	日計	1時間	10分		
11	19.3	21.4	17.4	5.9	SSE	14.5	SSE	21.1	S	2.5	1.0	0.5		
12	16.7	21.7	<u>12.7</u>	4.1	WNW	<u>14.8</u>	SSE	<u>23.1</u>	S	28.0	<u>17.5</u>	<u>10.5</u>		
13	19.0	21.5	17.1	2.3	S	4.5	S	8.2	SW	0.0	0.0	0.0		
14	20.5	<u>24.1</u>	17.9	4.2	S	7.7	S	10.8	S	0.0	0.0	0.0		
15	19.7	22.3	18.3	1.1	SSW	2.3	S	4.6	SW	0.5	0.5	0.5		
16	17.7	19.1	15.1	3.8	NNE	9.0	NNE	12.3	NE	13.0	6.0	2.0		
17	18.2	21.5	14.3	1.3	N	3.5	NNE	4.6	NE	0.0	0.0	0.0		
18	18.9	20.9	17.4	2.6	SSE	7.4	SSE	11.8	SE	<u>32.0</u>	11.5	3.0		
19	17.9	20.7	16.3	1.6	NNW	3.7	NNW	6.7	N	0.5	0.5	0.5		
20	18.5	21.3	16.4	1.9	NNW	4.3	NNW	8.2	NNW	0.0	0.0	0.0		
前半旬	19.0	22.2	16.7	3.5	S					31.0				
後半旬	18.2	20.7	15.9	2.2	NNW					45.5				
旬	18.6	21.5	16.3	2.9	S					76.5				
平年差/比	+0.6	+0.7	+0.8							165				

地域気象観測旬報

2015年5月11日～20日 長崎県 (84)
(3/5)

観測所名	佐世保										10℃以上積算気温			199
	気温(℃)			風向・風速(m/s)						降水量(mm)			日照(h)	
	平均	最高	最低	平均	最多	最大	風向	瞬間	風向	日計	1時間	10分		
11	20.7	23.0	17.2	3.3	SE	6.6	SE	11.3	ESE	1.0	1.0	0.5	0.5	
12	16.6	23.2	13.2	4.8	WNW	13.6	W	23.5	W	25.5	16.5	9.5	3.8	
13	19.7	24.0	15.7	3.5	SSW	6.7	WSW	8.8	WSW	0.0	0.0	0.0	12.6	
14	21.4	25.0	17.5	4.5	ESE	8.6	SSW	13.2	SSW	0.0	0.0	0.0	1.0	
15	21.5	23.2	20.3	1.8	S	3.5	SE	4.7	ESE	0.0	0.0	0.0	0.2	
16	19.7	23.0	15.6	2.8	NNW	7.1	NNW	10.3	N	24.0	7.5	2.5	4.7	
17	19.5	25.3	13.5	2.0	ESE	5.7	W	6.6	W	0.0	0.0	0.0	10.0	
18	20.0	22.3	18.6	4.2	ESE	9.4	SSW	16.3	SSW	65.5	17.5	4.0	0.0	
19	20.9	28.2	17.3	2.8	NW	6.5	W	7.6	W	0.0	0.5	0.0	10.3	
20	19.3	24.3	15.3	3.2	W	8.3	W	10.3	NW	0.0	0.0	0.0	10.4	
前半旬	20.0	23.7	16.8	3.6	SE					26.5			18.1	
後半旬	19.9	24.6	16.1	3.0	ESE					89.5			35.4	
旬	19.9	24.2	16.4	3.3	ESE					116.0			53.5	
平年差/比	+0.7	+1.0	+1.3							158			88	

観測所名	頭ヶ島										10℃以上積算気温			182
	気温(℃)			風向・風速(m/s)						降水量(mm)			日照(h)	
	平均	最高	最低	平均	最多	最大	風向	瞬間	風向	日計	1時間	10分		
11	18.5	20.3	16.6	4.7	SSE	14.1	SSE	21.1	SSE	5.0	4.5	2.0		
12	15.3	19.9	11.6	5.0	S	18.0	SSE	27.8	SSE	31.5	24.0	16.0		
13	20.1	24.1	17.3	4.5	W	8.2	S	12.3	W	0.0	0.0	0.0		
14	19.5	21.2	17.8	4.8	S	10.4	S	15.9	S	0.0	0.0	0.0		
15	19.2	21.6	18.4	2.9	S	6.0	S	9.3	SSW	0.5	0.5	0.5		
16	17.2	19.0	15.3	4.2	NW	8.9	NNE	12.9	NNE	8.0	3.0	1.0		
17	17.7	21.9	15.2	2.1	NW	4.5	NW	7.7	NW	0.0	0.0	0.0		
18	18.8	20.7	17.3	3.5	SW	10.8	SSE	15.9	SSE	43.0	10.0	3.0		
19	17.7	20.6	15.8	3.2	NW	5.6	NW	8.7	NW	0.0	0.0	0.0		
20	18.3	20.8	16.8	3.3	WNW	5.5	WNW	9.8	WNW	0.0	0.0	0.0		
前半旬	18.5	21.4	16.3	4.4	S					37.0				
後半旬	17.9	20.6	16.1	3.3	NW					51.0				
旬	18.2	21.0	16.2	3.8	NW					88.0				
平年差/比	+0.6	+0.6	+0.8							149				

観測所名	有川										10℃以上積算気温			193
	気温(℃)			風向・風速(m/s)						降水量(mm)			日照(h)	
	平均	最高	最低	平均	最多	最大	風向	瞬間	風向	日計	1時間	10分		
11	18.8	21.5	14.4	3.7	S	8.8	SSE	18.3	S	5.5	5.0	1.5	0.0	
12	16.6	21.1	12.5	3.5	S	10.6	SSE	22.8	S	41.5	33.5	19.5	4.4	
13	21.3	26.2	17.9	4.1	WSW	6.9	SW	13.9	WSW	0.0	0.0	0.0	12.8	
14	21.4	23.9	19.0	4.8	S	9.1	SSE	17.0	SSE	0.0	0.0	0.0	0.9	
15	21.4	25.1	19.7	1.7	S	4.2	SSE	7.4	SSE	1.0	1.0	0.5	0.3	
16	17.8	20.2	14.2	2.9	N	6.0	NNE	10.8	N	8.5	3.0	1.0	1.2	
17	17.5	22.4	12.8	1.5	S	3.1	N	4.7	N	0.0	0.0	0.0	9.8	
18	20.1	22.3	16.6	2.6	SSE	6.9	SSE	13.6	S	51.0	11.0	3.0	0.0	
19	18.6	22.6	15.6	2.2	N	4.6	NW	8.3	NNW	0.0	0.0	0.0	8.6	
20	19.0	21.4	15.5	2.9	NNW	6.3	NW	10.9	NW	0.0	0.0	0.0	7.3	
前半旬	19.9	23.6	16.7	3.6	S					48.0			18.4	
後半旬	18.6	21.8	14.9	2.4	N					59.5			26.9	
旬	19.3	22.7	15.8	3.0	S					107.5			45.3	
平年差/比	+1.1	+0.6	+1.5							141			77	

観測所名	大瀬戸										10℃以上積算気温			184
	気温(℃)			風向・風速(m/s)						降水量(mm)			日照(h)	
	平均	最高	最低	平均	最多	最大	風向	瞬間	風向	日計	1時間	10分		
11	19.2	21.5	15.7	1.8	S	6.4	S	16.2	S	0.0	0.0	0.0	0.4	
12	15.3	20.6	12.0	3.3	SSW	8.3	S	16.9	S	26.0	17.5	8.0	2.6	
13	18.2	22.9	15.4	3.2	SSW	5.1	S	10.5	SSW	0.0	0.0	0.0	11.4	
14	19.7	21.5	17.0	3.6	S	5.8	S	11.5	S	0.0	0.0	0.0	0.2	
15	20.0	21.6	19.5	1.7	S	2.8	SSW	7.3	SSW	2.0	1.5	1.0	0.0	
16	18.0	20.2	14.3	2.3	N	5.4	N	10.4	N	18.0	5.5	2.0	1.4	
17	18.1	23.6	13.0	1.1	N	2.9	N	5.4	N	0.0	0.0	0.0	10.4	
18	19.4	20.8	17.8	2.8	S	6.7	S	13.9	S	50.0	10.5	3.0	0.2	
19	18.1	22.0	15.6	2.0	NNW	3.3	N	7.0	N	0.0	0.0	0.0	8.3	
20	17.5	21.1	14.4	1.8	NNW	3.6	NNW	7.8	NNW	0.0	0.0	0.0	5.1	
前半旬	18.5	21.6	15.9	2.7	S					28.0			14.6	
後半旬	18.2	21.5	15.0	2.0	N					68.0			25.4	
旬	18.4	21.6	15.5	2.4	S					96.0			40.0	
平年差/比	+0.4	-0.2	+1.0							149			68	

地域気象観測旬報

2015年5月11日～20日 長崎県 (84)
(4/5)

観測所名	大村									10°C以上積算気温			199	
	気温(°C)			風向・風速(m/s)						降水量(mm)				日照(h)
	平均	最高	最低	平均	最多	最大	風向	瞬間	風向	日計	1時間	10分		
11	20.7	23.3	16.6	5.6	SE	<u>16.3</u>	SSE	20.6	SE	0.0	0.0	0.0		
12	17.1	22.4	13.9	6.6	NW	14.9	SSE	18.5	WSW	29.0	13.5	<u>11.5</u>		
13	19.6	22.8	16.3	5.4	SW	8.6	WSW	12.3	SW	0.0	0.0	0.0		
14	21.2	25.7	16.7	5.2	SE	8.1	SSW	11.8	SSW	0.0	0.0	0.0		
15	21.1	22.4	20.2	2.4	SE	5.2	WSW	6.7	WSW	0.5	0.5	0.5		
16	19.6	22.2	15.8	4.3	NNW	8.5	NNW	10.8	NNW	18.0	4.5	1.5		
17	19.8	<u>27.7</u>	<u>13.6</u>	2.4	SE	6.2	WSW	8.2	WSW	0.0	0.0	0.0		
18	20.3	23.1	18.0	5.8	SE	15.0	SW	<u>21.1</u>	SW	<u>50.5</u>	<u>14.5</u>	3.5		
19	20.8	26.3	17.8	3.8	NW	7.3	NW	9.3	NW	0.0	0.5	0.0		
20	19.1	24.0	15.1	3.4	NNW	8.7	NNW	11.3	NNW	0.0	0.0	0.0		
前半旬	19.9	23.3	16.7	5.0	SE					29.5				
後半旬	19.9	24.7	16.1	3.9	NW					68.5				
旬	19.9	24.0	16.4	4.5	SE					98.0				
平年差/比	+0.6	-0.1	+1.3							146				

観測所名	長崎									10°C以上積算気温			199	
	気温(°C)			風向・風速(m/s)						降水量(mm)				日照(h)
	平均	最高	最低	平均	最多	最大	風向	瞬間	風向	日計	1時間	10分		
11	20.7	23.4	16.4	1.8	SE	5.4	SE	12.7	S	0.0	0.0	0.0	0.6	
12	17.3	23.6	<u>13.6</u>	3.5	SW	9.0	WSW	17.9	SW	<u>33.5</u>	<u>20.0</u>	<u>10.0</u>	3.7	
13	19.5	23.2	17.0	3.5	SW	6.7	SW	12.8	SW	0.0	0.0	0.0	12.2	
14	21.7	<u>25.3</u>	17.7	2.5	SW	5.7	SSW	11.1	SW	0.5	0.5	0.5	0.9	
15	21.1	22.6	20.3	1.6	SW	3.9	SW	6.0	SW	5.0	3.5	2.5	0.0	
16	20.2	22.5	16.6	2.5	N	5.7	N	8.9	N	31.0	9.0	2.0	3.8	
17	19.7	24.9	14.2	2.1	WSW	5.3	SW	7.1	SW	0.0	0.0	0.0	10.5	
18	20.2	22.9	18.4	2.8	SSW	<u>9.8</u>	SW	<u>18.6</u>	SW	33.0	10.0	6.0	0.0	
19	20.1	23.8	17.9	2.6	SW	5.3	SW	8.0	WSW	2.0	1.5	1.0	9.4	
20	18.9	23.3	15.5	2.6	WNW	6.9	WNW	10.4	WNW	0.0	0.0	0.0	9.2	
前半旬	20.1	23.6	17.0	2.6	SW					39.0			17.4	
後半旬	19.8	23.5	16.5	2.5	SW					66.0			32.9	
旬	19.9	23.6	16.8	2.6	SW					105.0			50.3	
平年差/比	+0.7	+0.2	+1.2							152			84	

観測所名	雲仙岳									10°C以上積算気温			165	
	気温(°C)			風向・風速(m/s)						降水量(mm)				日照(h)
	平均	最高	最低	平均	最多	最大	風向	瞬間	風向	日計	1時間	10分		
11	16.3	19.9	12.0	7.9	ESE	15.3	ESE	21.4	SE	0.5	0.5	0.5	1.2	
12	12.5	17.4	<u>8.6</u>	7.9	WNW	14.0	SE	21.1	SSW	49.5	<u>25.0</u>	<u>10.0</u>	3.1	
13	14.1	18.2	11.1	6.9	WSW	9.5	SW	14.5	WSW	0.0	0.0	0.0	8.5	
14	16.8	19.9	11.4	6.4	SW	9.9	WSW	14.7	SSW	2.0	1.5	0.5	0.8	
15	18.0	19.0	17.0	4.1	SW	6.7	SW	10.2	SW	8.0	4.0	1.5	0.0	
16	17.0	22.1	11.7	3.7	NNE	6.4	NNE	9.8	N	42.5	10.0	5.5	2.8	
17	17.5	23.6	11.1	4.0	ENE	7.7	ENE	12.9	ENE	0.0	0.0	0.0	9.7	
18	17.1	19.3	15.4	9.1	SE	<u>16.2</u>	WSW	<u>27.8</u>	WSW	<u>55.5</u>	19.5	8.0	0.0	
19	19.3	<u>25.5</u>	14.5	3.7	NNE	7.2	NE	12.8	NE	0.5	0.5	0.5	11.2	
20	16.5	22.4	10.3	4.2	WNW	8.0	WNW	11.7	WNW	0.0	0.0	0.0	7.7	
前半旬	15.5	18.9	12.0	6.6	SW					60.0			13.6	
後半旬	17.5	22.6	12.6	4.9	WNW					98.5			31.4	
旬	16.5	20.7	12.3	5.8	WSW					158.5			45.0	
平年差/比	+1.0	+0.7	+1.0							150			91	

観測所名	島原									10°C以上積算気温			201	
	気温(°C)			風向・風速(m/s)						降水量(mm)				日照(h)
	平均	最高	最低	平均	最多	最大	風向	瞬間	風向	日計	1時間	10分		
11	20.1	25.9	15.4	1.2	SSW	2.9	S	6.0	S	0.0	0.0	0.0	1.7	
12	17.1	22.5	<u>13.4</u>	2.0	SSW	5.4	S	10.1	NNE	<u>34.0</u>	<u>13.0</u>	<u>7.5</u>	1.6	
13	20.1	25.9	15.1	2.7	S	5.5	SSE	8.8	S	0.0	0.0	0.0	11.6	
14	20.9	26.2	16.0	2.2	S	4.4	S	7.6	S	3.5	2.0	1.0	2.7	
15	21.5	25.6	19.3	1.2	SSW	3.7	S	6.5	S	4.0	3.0	1.5	0.4	
16	20.2	23.7	17.5	2.9	N	<u>6.2</u>	N	10.8	N	23.0	5.5	2.5	1.9	
17	20.0	24.9	15.4	2.4	N	4.7	N	7.8	N	0.0	0.0	0.0	10.6	
18	19.8	23.0	18.1	1.9	S	5.9	S	<u>12.2</u>	S	24.0	10.5	6.0	0.0	
19	21.2	<u>27.4</u>	18.3	2.2	NNE	4.6	NNE	8.9	N	0.0	0.5	0.0	10.4	
20	20.4	26.2	16.2	1.8	NNW	4.8	NNW	9.5	NNW	0.0	0.0	0.0	10.5	
前半旬	19.9	25.2	15.8	1.9	SSW					41.5			18.0	
後半旬	20.3	25.0	17.1	2.2	N					47.0			33.4	
旬	20.1	25.1	16.5	2.1	SSW					88.5			51.4	
平年差/比	//	//	//							//			//	

地域気象観測旬報

2015年5月11日～20日 長崎県 (84)
(5/5)

観測所名	福江										10℃以上積算気温			191
	気温(℃)			風向・風速(m/s)						降水量(mm)			日照(h)	
	平均	最高	最低	平均	最多	最大	風向	瞬間	風向	日計	1時間	10分		
11	19.1	21.2	15.4	4.4	SSE	<u>11.2</u>	SSE	20.5	SSE	4.0	2.5	1.5	0.0	
12	16.5	20.6	12.5	4.3	SW	10.4	SSE	<u>21.6</u>	SSW	22.0	<u>17.0</u>	<u>11.0</u>	4.7	
13	20.2	25.0	16.2	4.2	WSW	6.9	WSW	13.6	WSW	0.0	0.0	0.0	12.9	
14	20.0	22.6	16.2	3.0	SSW	6.6	SW	11.4	SW	0.0	0.0	0.0	0.0	
15	20.6	23.9	18.9	2.7	SSW	7.2	S	10.0	SSW	2.0	1.5	0.5	3.6	
16	18.5	20.4	15.5	2.4	N	5.2	N	9.0	NNW	13.5	4.0	1.5	1.3	
17	18.7	<u>25.3</u>	<u>12.5</u>	1.5	ENE	3.6	E	5.6	NE	0.0	0.0	0.0	11.0	
18	19.6	22.1	14.7	2.3	SSW	6.3	SSW	10.6	SW	<u>62.0</u>	14.5	3.5	0.0	
19	19.4	24.8	16.0	2.8	NNW	6.1	NNW	9.7	NNW	0.0	0.0	0.0	9.5	
20	18.8	22.0	15.2	3.4	WNW	6.3	WNW	11.3	WNW	0.0	0.0	0.0	9.2	
前半旬	19.3	22.7	15.8	3.7	SSW					28.0			21.2	
後半旬	19.0	22.9	14.8	2.5	NW					75.5			31.0	
旬	19.1	22.8	15.3	3.1	SSW					103.5			52.2	
平年差/比	+0.8	+0.4	+1.1							116			87	

観測所名	上大津										10℃以上積算気温			186
	気温(℃)			風向・風速(m/s)						降水量(mm)			日照(h)	
	平均	最高	最低	平均	最多	最大	風向	瞬間	風向	日計	1時間	10分		
11	18.7	20.8	16.0	5.2	SSE	12.6	SSE	20.1	SSE	2.5	1.0	0.5		
12	15.9	20.1	<u>12.3</u>	5.0	SW	<u>14.8</u>	SSE	<u>21.1</u>	SSE	22.5	<u>16.5</u>	<u>10.0</u>		
13	19.0	23.9	15.7	5.0	SW	7.9	SW	13.4	SW	0.0	0.0	0.0		
14	19.6	21.2	17.2	4.1	S	6.4	S	9.8	S	0.0	0.0	0.0		
15	20.1	23.3	18.7	2.9	SSW	5.5	SSW	7.7	SSW	2.5	2.0	0.5		
16	18.1	21.2	14.0	3.8	N	5.9	N	8.7	NNW	13.0	4.0	1.5		
17	18.5	<u>25.9</u>	13.5	2.6	SSE	4.6	NNE	7.7	S	0.0	0.0	0.0		
18	19.4	21.2	13.5	3.4	SSW	7.5	S	11.3	SSW	<u>59.5</u>	14.0	4.0		
19	19.0	24.5	15.4	3.5	NNW	6.2	NNW	10.3	NNW	0.0	0.0	0.0		
20	18.1	22.5	14.0	4.2	NW	6.9	NW	10.8	NNW	0.0	0.0	0.0		
前半旬	18.7	21.9	16.0	4.4	S					27.5				
後半旬	18.6	23.1	14.1	3.5	N					72.5				
旬	18.6	22.5	15.0	4.0	S					100.0				
平年差/比	+0.8	+0.5	+1.5							165				

観測所名	口之津										10℃以上積算気温			198
	気温(℃)			風向・風速(m/s)						降水量(mm)			日照(h)	
	平均	最高	最低	平均	最多	最大	風向	瞬間	風向	日計	1時間	10分		
11	20.7	25.3	15.3	1.9	ESE	4.9	ESE	10.5	SE	0.0	0.0	0.0	2.4	
12	16.7	21.8	12.9	2.7	WNW	5.6	SSE	11.1	WSW	<u>30.5</u>	<u>14.0</u>	<u>7.5</u>	2.5	
13	18.2	22.9	<u>12.9</u>	2.9	WSW	6.9	WSW	11.0	WSW	0.0	0.0	0.0	12.5	
14	20.7	<u>25.3</u>	14.4	1.7	ESE	4.9	S	8.0	SSE	2.5	1.5	0.5	0.9	
15	21.5	23.4	20.5	1.2	W	3.6	WSW	6.7	S	2.0	1.5	1.0	0.0	
16	20.6	24.7	17.0	1.4	WNW	3.4	WNW	6.7	NW	30.0	7.0	3.5	2.0	
17	19.6	25.0	15.6	1.5	N	3.7	WNW	6.8	WNW	0.0	0.0	0.0	9.5	
18	20.3	23.7	16.7	2.7	ENE	<u>8.6</u>	SW	<u>16.3</u>	SW	14.0	4.5	3.0	0.0	
19	20.5	24.9	18.1	1.9	W	5.2	WSW	7.0	NW	0.0	1.5	0.5	8.1	
20	18.8	23.0	13.9	2.3	WSW	5.5	WSW	8.7	WSW	0.0	0.0	0.0	10.9	
前半旬	19.6	23.7	15.2	2.1	ESE					35.0			18.3	
後半旬	20.0	24.3	16.3	2.0	WNW					44.0			30.5	
旬	19.8	24.0	15.7	2.0	WSW					79.0			48.8	
平年差/比	+0.7	+0.1	+0.8							128			79	

観測所名	野母崎										10℃以上積算気温			179
	気温(℃)			風向・風速(m/s)						降水量(mm)			日照(h)	
	平均	最高	最低	平均	最多	最大	風向	瞬間	風向	日計	1時間	10分		
11	18.3	20.3	16.7	7.5	SE	18.1	SE	22.8	SE	0.0	0.0	0.0	0.5	
12	14.8	19.6	<u>11.0</u>	6.9	SW	<u>18.9</u>	SE	<u>24.1</u>	SE	<u>34.0</u>	<u>17.5</u>	<u>10.5</u>	3.9	
13	17.9	21.9	15.0	4.5	SW	7.6	SSE	12.0	SW	0.0	0.0	0.0	12.9	
14	19.0	20.9	16.6	8.1	SSE	11.9	S	17.7	SSW	3.0	1.5	0.5	0.0	
15	19.4	20.3	18.9	4.6	S	6.8	S	10.2	S	2.0	0.5	0.5	0.0	
16	18.0	20.4	15.6	5.3	NNW	9.0	NNW	11.5	S	23.5	6.0	2.0	3.7	
17	18.1	<u>23.5</u>	13.7	2.9	SE	6.3	NNW	7.8	SE	0.0	0.0	0.0	11.2	
18	18.7	20.6	16.7	7.0	SE	11.3	SE	17.7	S	21.5	6.5	4.0	0.0	
19	17.4	20.2	15.9	6.4	NNW	10.1	NNW	12.2	NNW	0.0	0.5	0.0	8.5	
20	17.1	19.9	15.3	5.5	NNW	11.0	NNW	13.9	NNW	0.0	0.0	0.0	6.2	
前半旬	17.9	20.6	15.6	6.3	SE					39.0			17.3	
後半旬	17.9	20.9	15.4	5.4	NNW					45.0			29.6	
旬	17.9	20.8	15.5	5.9	NNW					84.0			46.9	
平年差/比	+0.2	-0.7	+0.5							166			73	

九州北部地方（山口県を含む） 1か月予報

（5月16日から6月15日までの天候見通し）

平成27年5月14日
福岡管区气象台発表

<予想される向こう1か月の天候>

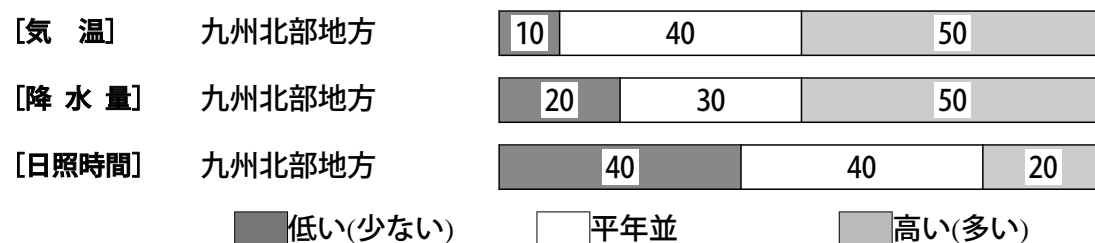
向こう1か月の出現の可能性が最も大きい天候と、特徴のある気温、降水量等の確率は以下のとおりです。

期間の前半は、天気は数日の周期で変わりますが、平年に比べ晴れの日が少ない見込みです。期間の後半は、平年と同様に曇りや雨の日が多いでしょう。

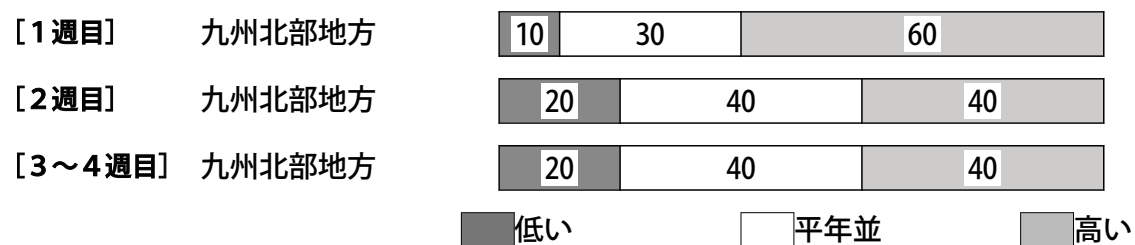
向こう1か月の平均気温は、高い確率50%です。降水量は、多い確率50%です。日照時間は、平年並または少ない確率ともに40%です。

週別の気温は、1週目は、高い確率60%です。2週目は、平年並または高い確率ともに40%です。3～4週目は、平年並または高い確率ともに40%です。

<向こう1か月の気温、降水量、日照時間の各階級の確率（%）>



<気温経過の各階級の確率（%）>



<予報の対象期間>

1か月 ： 5月16日（土）～ 6月15日（月）
1週目 ： 5月16日（土）～ 5月22日（金）
2週目 ： 5月23日（土）～ 5月29日（金）
3～4週目 ： 5月30日（土）～ 6月12日（金）

<次回発表予定等>

1か月予報：毎週木曜日 14時30分 次回は5月21日
3か月予報：5月25日（月） 14時

＜参考資料（平年並の範囲等）＞

(1) 30年平均値（向こう1か月の平均気温、降水量、日照時間と1週目、2週目、3～4週目の平均気温）

	気 温 (°C)	降 水 量 (mm)	日照時間 (時間)	気 温(°C)		
				1 週目	2 週目	3～4 週目
萩	19.5	132.9	191.6	18.0	18.8	20.2
下関	20.4	159.3	200.2	18.9	19.7	21.2
山口	20.4	187.6	196.7	18.7	19.6	21.2
巖原	19.3	208.8	189.1	18.0	18.8	19.9
平戸	19.2	187.5	181.8	17.9	18.7	19.9
福岡	21.1	138.9	192.5	19.6	20.5	21.8
飯塚	20.4	158.7	188.1	18.8	19.7	21.2
佐世保	21.0	182.1	185.7	19.6	20.4	21.7
佐賀	21.4	195.7	186.1	19.7	20.7	22.3
日田	20.8	187.5	179.6	19.1	20.1	21.6
大分	20.5	164.1	183.1	19.0	19.9	21.2
長崎	21.0	182.9	182.5	19.5	20.4	21.7
熊本	21.9	217.3	183.0	20.3	21.2	22.7
阿蘇山	14.8	347.8	156.4	13.4	14.1	15.5
人吉	20.3	283.8	170.7	18.9	19.6	21.0
牛深	21.4	227.2	178.7	20.0	20.8	22.0
福江	20.1	235.9	182.7	18.7	19.6	20.8

なお、気温、降水量、日照時間の「平年並」の範囲は、地点ごとに幾分違いはありますが、下に示した地域平均の「平年並」の範囲を参考にして下さい。

(2) 1981～2010年のデータに基づいた向こう1か月地域平均の気温、降水量、日照時間の平年差（比）の「平年並」の範囲は次のとおりです。

	気温平年差(°C)	降水量平年比(%)	日照時間平年比(%)
九州北部地方	-0.2～+0.3	71～115	96～108

(3) この予報期間の1週目、2週目、3～4週目の地域平均の気温平年差の「平年並」の範囲は次のとおりです。

	1 週目	2 週目	3～4 週目
九州北部地方	-0.4～+0.4	-0.5～+0.5	-0.3～+0.3

＜参考資料（利用上の注意）＞

- (1) 気温（降水量）等は、「低い（少ない）」「平年並」「高い（多い）」の3つの階級で予報します。階級の幅は、1981～2010年の30年間における各階級の出現率が等分（それぞれ33%）となるように決めてあります（気候的出現率と呼びます）。
- (2) 予報する確率の数値は、それぞれの階級が出現する可能性の大きさを表しています。予測資料の信頼性が大きい場合には気候的出現率から大きく隔たった10%以下や60%以上の確率を付けられますが、特定の階級を強調できない場合には気候的出現率と同じかそれと同程度（30%、40%）の確率しか付けられません。
- (3) 晴れや雨などの天気日数は、平年の日数よりも多い（少ない）場合は「平年に比べて多い（少ない）」、また平年の日数と同程度に多い（少ない）場合には「平年と同様に多い（少ない）」と表現します。なお、単に多い（少ない）と表現した場合には対象期間の2分の1より多い（少ない）ことを意味します。