

明日の
天気は？

(あしたの
てんきは？)



雨は
いつまで？

(あめは
いつまで？)




今どこが
危険？

(いまどこが
きけん？)




気象庁のホームページを
ホーム画面に追加しよう
(きしょうちょうのホームページを
ホームがめんについかしよう)

📱 iPhone

- ①共有 (きょうゆう) ボタン「」をタップ
- ②「ホーム画面 (がめん) に追加 (つか) 」をタップ

📱 Android

- ①メニューボタン「」をタップ
- ②「ホーム画面 (がめん) に追加 (つか) 」をタップ



長崎地方気象台HP

問い合わせ (といあわせ)



長崎地方気象台

(ながさきちほうきしょうだい)

Nagasaki Local Meteorological Office

☎ **095-811-4862**

☎ 095-829-3242

〒 850-0931

長崎県 長崎市 南山手町 11-51
(ながさきけん ながさき みなみやまてまち 11-51)

リサイクル適性 

この印刷物は、印刷用の紙へ
リサイクルできます。

外国人むけパンフレット
(がいこくじんむけパンフレット)
易しい日本語
(やさしいにほんご)

天気(てんき)を
スマートフォンで
みてみよう



はれるん

気象庁マスコットキャラクター
(きしょうちょうマスコットキャラクター)



長崎地方気象台

(ながさきちほうきしょうだい)

天気予報 (てんきよほう)



天気予報
(てんきよほう)

天気予報 (一覧表)			
日付	今日 20日(月)	明日 21日(火)	明後日 22日(水)
南部・北部・五島	曇時々晴	曇後晴	晴時々曇
降水確率(%)	-/10/10	10/10/0/0	10
信頼度	-	-	-
長崎	最低/最高(°C)	11/18	8/16
日付	今日 20日(月)	明日 21日(火)	明後日 22日(水)
壱岐・対馬	曇後晴	晴	晴時々曇
降水確率(%)	-/10/0	0/0/0/0	10
信頼度	-	-	-
長門	最低/最高(°C)	10/16	7

天気マーク (てんきマーク)

- 晴れ (はれ)
- くもり
- 雨 (あめ)
- 雪 (ゆき)
- 晴れ時々くもり (はれときどきくもり)
- くもり時々晴れ (くもりときどきはれ)

- 晴れのちくもり (はれのちくもり)
- くもり時々雨 (くもりときどきあめ)
- くもり一時雨 (くもりいちじあめ)
- 雨のちくもり (あめのちくもり)
- くもりのち雨 (くもりのちあめ)

雨の状況 (あめのじょうきょう)

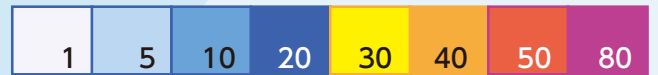


雨雲の動き
(あまぐものうごき)



- 雨雲の動き (あまぐものうごき)
- 雷の危険度 (かみなりのきけん)
- 竜巻の危険度 (たつまきのきけん)
- 降水量 (こうすいりょう)
- 雷の状況 (かみなりのじょうきょう)

雨の強さ (あめのつよさ) (mm/h)



地面(じめん)からの跳ね返り(はねかえり)で足(あし)が濡れる(ぬれる)



激しく(はげしく)降り(ふり)、傘(かさ)をさしても身体(からだ)が濡れる(ぬれる)



ゴーゴー(ごーごー)と降り(ふり)、傘(かさ)は役(やく)立たない(たたない)

危険な場所 (きけんなばしょ)



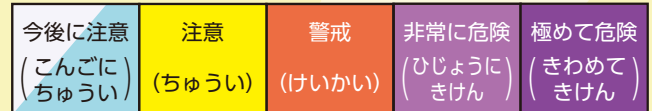
キキクル
(ききくる)



- 土砂災害の危険度 (どしゃさいがいのきけん)
- 浸水害の危険度 (しんすいがいのきけん)
- 洪水害の危険度 (こうずいがいのきけん)
- 特に危険な場所 (とくにきけんなばしょ)

危険度 (土砂/浸水/洪水)

きけん (どしゃ/しんすい/こうずい)



ボタンを押すと、危険な場所を表示します。(ボタンをおすと、きけんなばしょをひょうじします。)

例 (れい)
土砂災害の危険がある場所 (どしゃさいがいのきけんがあるばしょ)

