

長 崎 県 気 象 月 報

2023 年 4 月

長 崎 地 方 気 象 台

注) この資料に使用した値はすべて速報値であり、後日修正することがあります。

2023年4月の天気概況

天気は周期的に変化した。上旬と中旬は暖かい空気に覆われやすかったため月平均気温は高くなり、一方で前線や湿った空気の影響を受けやすかったため月降水量は多かった。

<要素別の出現階級>

月平均気温:高いかかなり高い(平年差:+1.0℃~+1.6℃)、月降水量:概ね多い(平年比:75%~194%)、月間日照時間:平年並か多い(平年比:98%~114%)。

2023年4月上旬の天気概況

旬の初め頃と終わり頃は高気圧に覆われて概ね晴れたが、旬の中頃は前線や湿った空気の影響で雨となり大雨となる日もあった。

<要素別の出現階級>

旬平均気温:高いかかなり高い(平年差:+1.1℃~+2.2℃)、旬降水量:平年並か多い(平年比:64%~224%)、旬日照時間:概ね多い(平年比:114%~137%)

天気概況

1日	高気圧に覆われて
2日	高気圧に覆われて
3日	高気圧に覆われて
4日	気圧の谷や湿った空気の影響で
5日	気圧の谷や暖かく湿った空気の影響で
6日	暖かく湿った空気や前線の影響で
7日	前線や湿った空気の影響で
8日	高気圧に覆われて
9日	高気圧に覆われて
10日	高気圧に覆われて

長崎の昼の天気(06時~18時)

晴後一時曇
晴
晴
曇時々晴
雨
曇時々雨
曇時々雨後晴
晴
晴
晴時々曇

長崎の夜の天気(18時~翌06時)

曇時々晴
晴
曇時々晴
曇時々雨
大雨
曇一時晴後雨
晴一時曇
晴
晴
晴時々曇

2023年4月中旬の天気概況

天気は周期的に変化し旬の中頃は気圧の谷や前線の影響で大雨となり雷を伴う日もあった。

<要素別の出現階級>

旬平均気温:かなり高い(平年差:+1.9℃~+2.6℃)、旬降水量:平年並か多い(平年比:43%~157%)、旬日照時間:平年並(平年比:90%~116%)

天気概況

11日 高気圧に覆われて

12日 前線の影響で

13日 高気圧に覆われて

14日 気圧の谷や前線の影響で

15日 低気圧や前線の影響で

16日 上空の寒気や湿った空気の影響で

17日 高気圧に覆われて

18日 高気圧に覆われて

19日 前線や湿った空気の影響で

20日 高気圧に覆われて

長崎の昼の天気(06時~18時)

晴時々曇

曇一時雨後晴、雷を伴う

晴

曇時々雨

雨時々曇

曇時々晴、雷を伴う

晴

晴後曇

曇後一時雨

晴時々曇

長崎の夜の天気(18時~翌06時)

曇時々晴後雨

晴後一時曇

曇時々晴一時雨

大雨、雷を伴う

曇一時雨後晴

晴一時雨、雷を伴う

晴

曇一時晴

曇一時雨後一時晴

曇

2023年4月下旬の天気概況

天気は周期的に変化し旬の中頃と終り頃は前線や低気圧、気圧の谷の影響により雨で大雨となる日もあった。

<要素別の出現階級>

旬平均気温: 平年並 (平年差: $-0.4^{\circ}\text{C} \sim +0.5^{\circ}\text{C}$)、旬降水量: かなり多いか多い (平年比: 79%~286%)、旬日照時間: 平年並か少ない (平年比: 82%~97%)

天気概況

	長崎の昼の天気 (06時~18時)	長崎の夜の天気 (18時~翌06時)
21日 気圧の谷の影響で	曇	晴一時曇
22日 高気圧に覆われて	晴	晴時々曇
23日 高気圧に覆われて	晴後一時曇	曇時々晴
24日 気圧の谷の影響で	雨時々曇	雨
25日 低気圧や前線の影響で	雨時々曇	雨後時々曇
26日 高気圧に覆われて	晴時々曇	晴
27日 高気圧に覆われて	晴後時々曇	晴時々曇
28日 高気圧に覆われて	晴時々曇	曇時々雨
29日 前線の影響で	大雨	雨時々曇
30日 気圧の谷や湿った空気の影響で	曇後一時晴一時雨	晴

地点別・要素別階級表 2023年4月

	巖原		平戸		佐世保		長崎		雲仙岳		福江	
平均気温〔℃〕	15.4	14.2	15.4	14.2	16.6	15.3	16.9	15.6	12.6	11.5	16.0	14.9
	高い		高い		かなり高い		かなり高い		高い		高い	
降水量〔mm〕	277.5	218.4	291.0	189.0	220.5	152.9	224.0	153.0	349.0	253.3	419.0	216.1
	多い		多い		多い		多い		多い		かなり多い	
日照時間〔h〕	180.5	183.1	196.9	179.0	200.0	183.2	183.7	178.1	160.6	149.7	191.7	175.7
	平年並		多い		多い		平年並		平年並		平年並	

※表中の値は地上気象観測統計値（左側が月統計値、右側が月平年値）

※平年値は1991年-2020年による

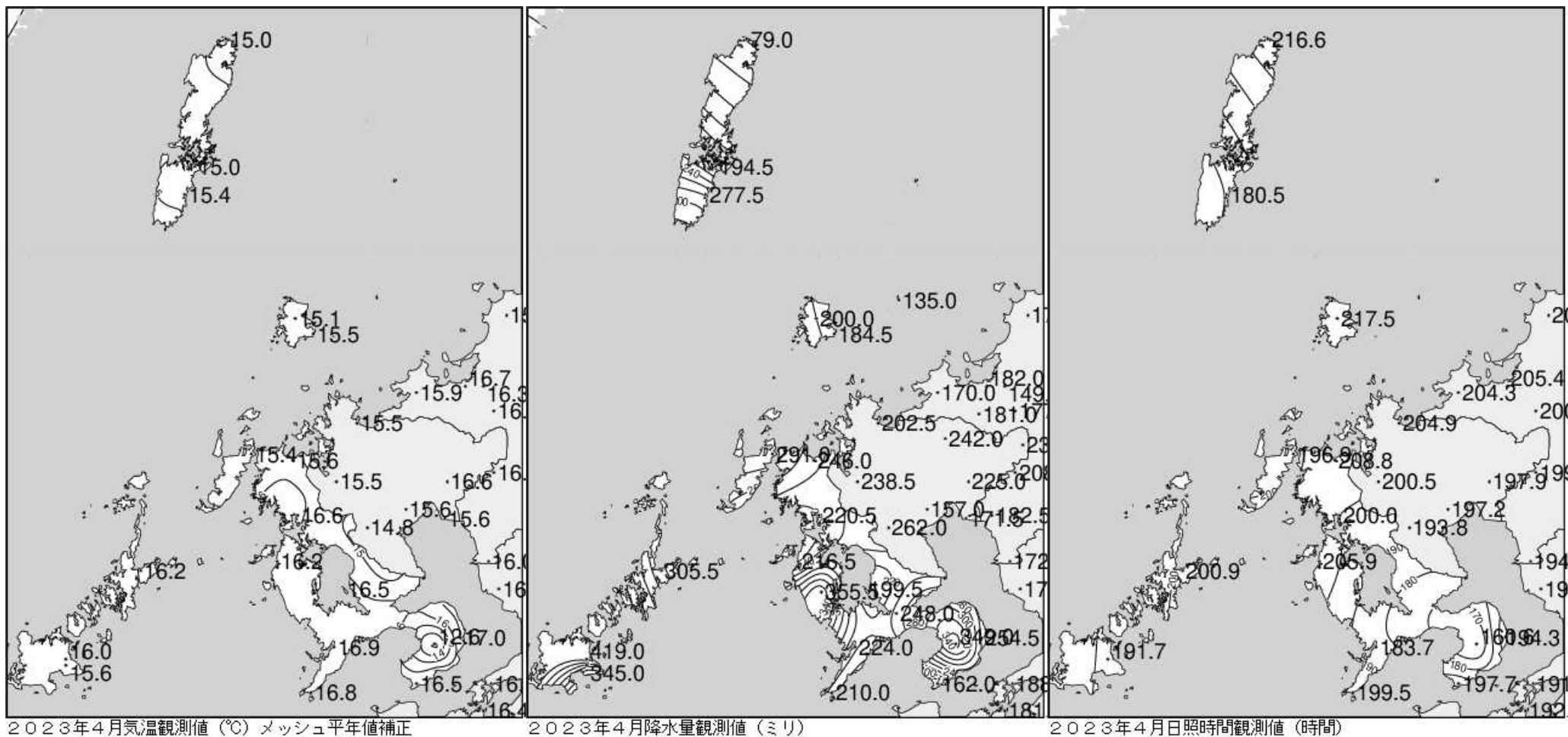
極値更新表 2023年4月

- ・観測史上1位の値の更新は無い
- ・4月の1位の値

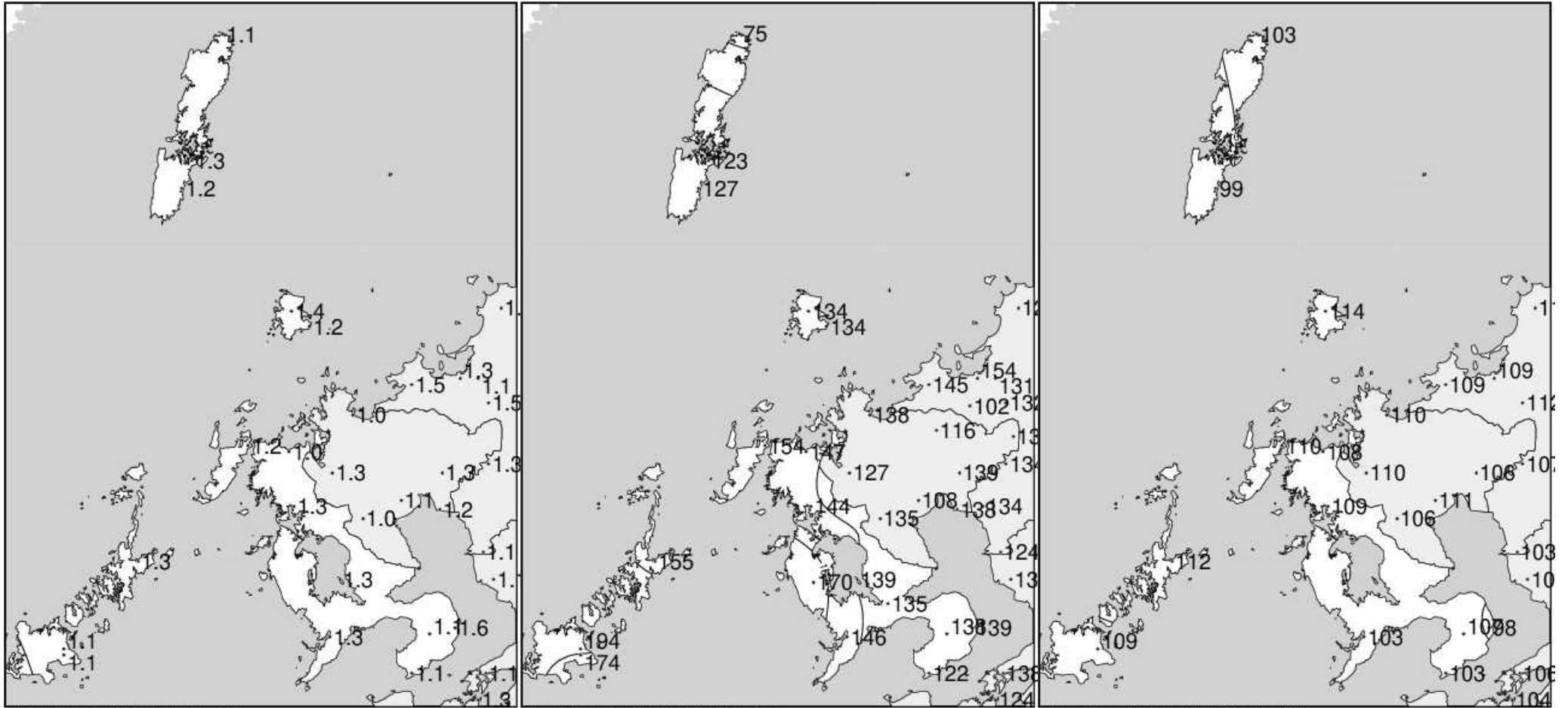
観測種別(単位)	観測所	更新した極値		これまでの極値		統計開始年月
		観測値	観測年月日	観測値	観測年月日	
月降水量の多い方から (mm)	福江	419.0	2023/4	411.5	1994/4	1963/4
日最大1時間降水量 (mm)	有川	37.0	2023/4/29	36.5	2017/4/17	1977/4
日最高気温の高い方から (°C)	島原	28.8	2023/4/20	27.8	2021/4/22	2006/4
月平均気温の高い方から (°C)	島原	17.0	2023/4	17.0	2016/4	2006/4
日最大風速・風向 (m/s)	石田	16.2 NE	2023/4/22	16.2 NNE	2020/4/12	2003/4

本表に掲載する極値の統計は統計期間10年以上の地点を対象にしています。

気象分布図（観測値） 2023年4月



気象分布図（平年差(比)） 2023年4月



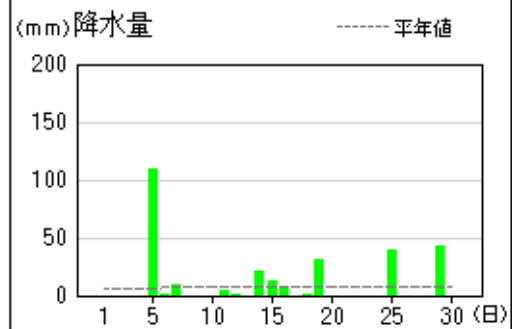
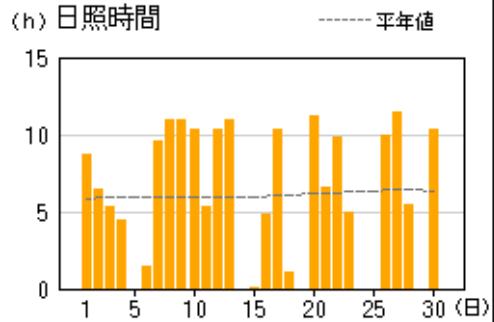
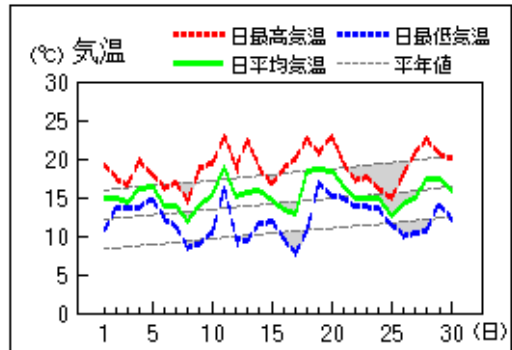
2023年4月気温平年差 (°C)

2023年4月降水量平年比 (%)

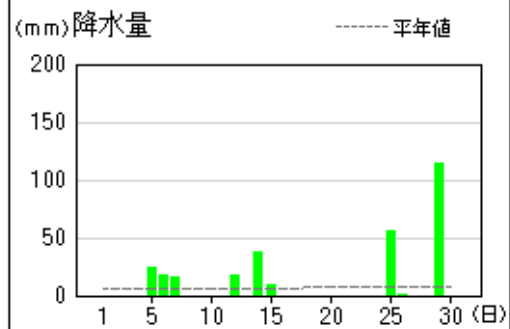
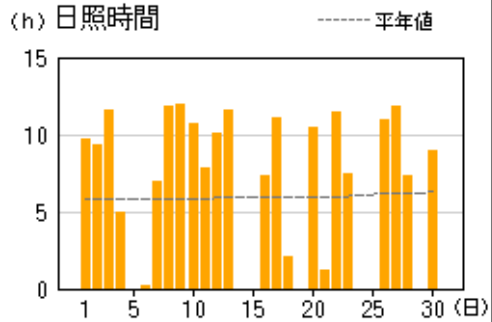
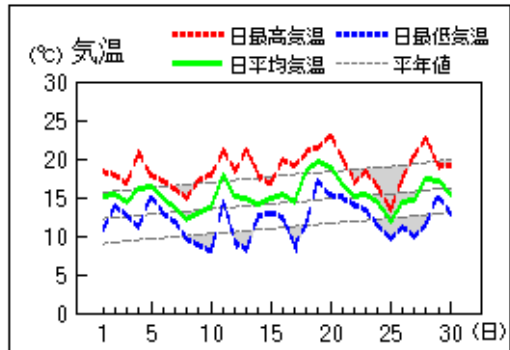
2023年4月日照時間平年比 (%)

地上気象 気象経過図：2023年04月01日-2023年04月30日

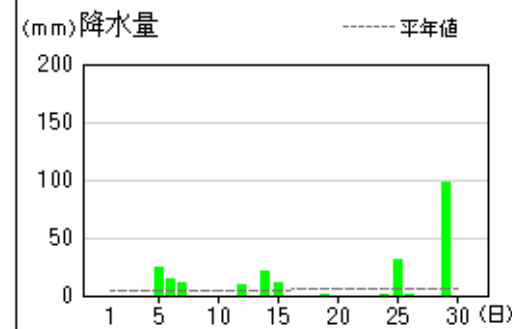
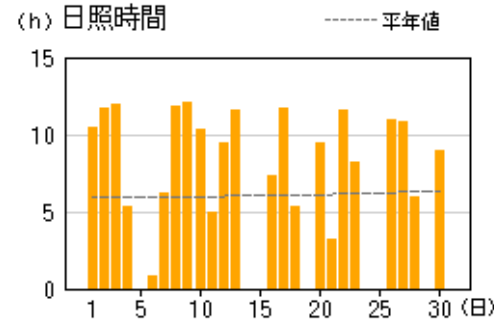
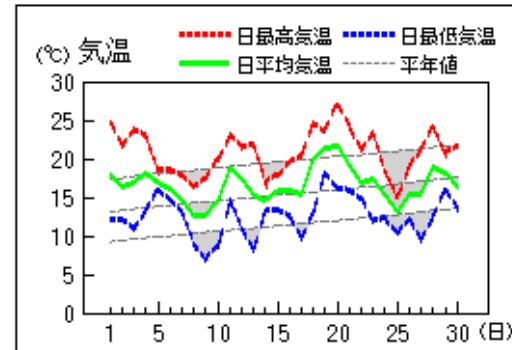
巖原



平戸

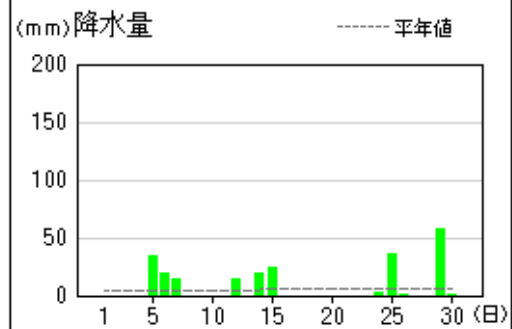
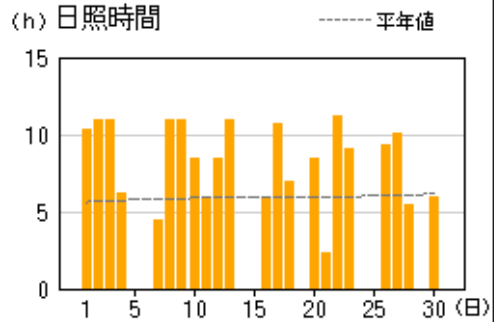
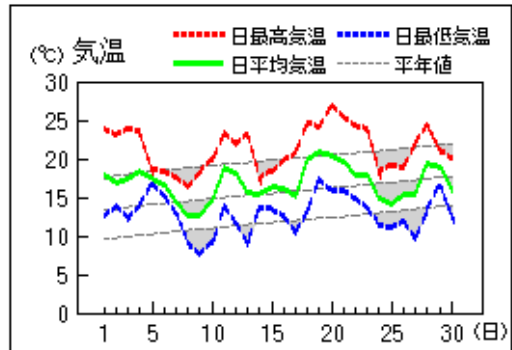


佐世保

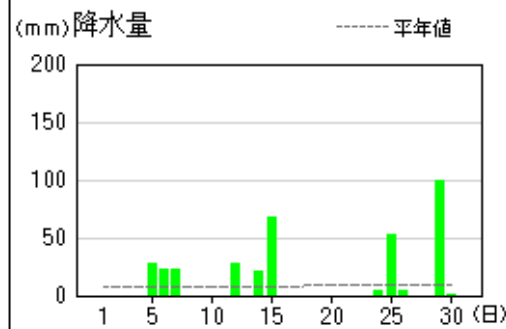
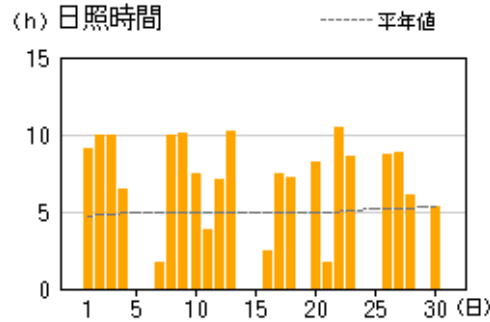
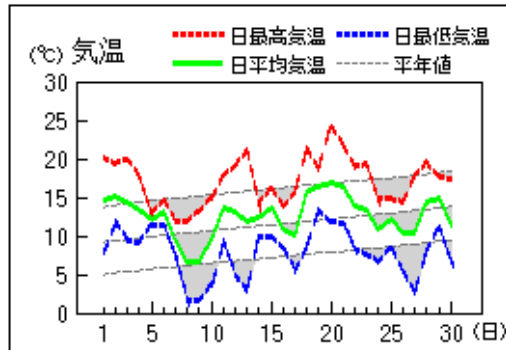


地上気象 気象経過図：2023年04月01日-2023年04月30日

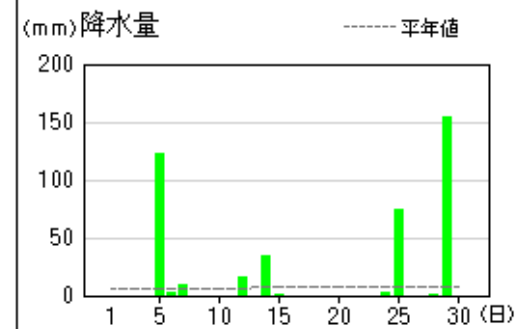
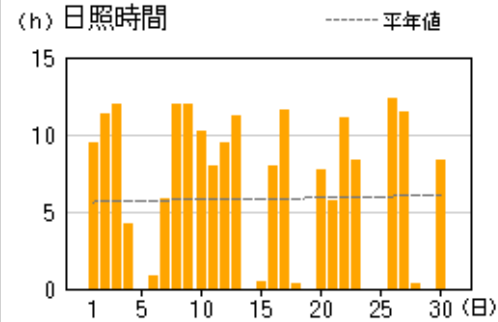
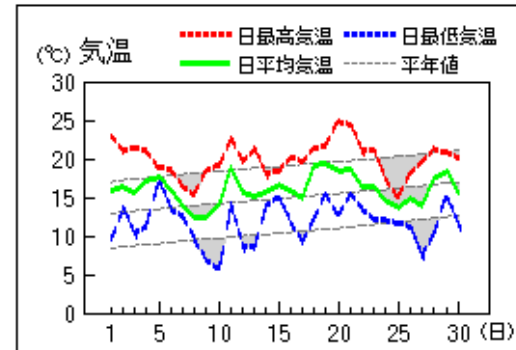
長崎



雲仙岳



福江



気 象 月 表

地点番号 47800 地点名 巖原 (長崎県)

気象官署名 長崎地方気象台 2023年4月

日付	平均気圧		気温			平均 蒸気 圧 hPa	相対 湿度		平均 雲量 10分 比	日照 時間 h	全天 日射 量 MJ/m ²	降 水 量			最深 積雪 cm	降雪 深合計 cm	風 速				天 気 概 況		大気現象	日付			
	現地 hPa	海面 hPa	平均 ℃	最高 ℃	最低 ℃		平均 %	最小 %				mm	1時間 mm	10分 mm			平均 m/s	最大 m/s	最大瞬間 m/s	最大瞬間 風向 16方位	最大瞬間 風向 16方位	昼 06:00~18:00			夜 18:00~06:00		
1	1015.7	1016.2	15.0	19.2	10.8	13.7	81	62		8.7		-	-	-			2.3	5.6	NE	9.7	NNE			= ∞	1		
2	1017.1	1017.6	15.0	17.5	13.6	11.1	66	52		6.5		-	-	-			4.0	7.1	N	14.3	NNW				2		
3	1022.0	1022.5	14.4	16.7	13.6	11.0	67	57		5.3		-	-	-			4.0	7.1	NNE	13.0	NNE				3		
4	1020.7	1021.2	16.2	19.8	13.7	13.9	76	58		4.4		0.0	0.0	0.0			1.8	4.6	SE	6.9	NNE	●			4		
5	1013.6	1014.1	16.3	18.0	14.7	16.7	90	68		0.0		109.5	20.0	4.0			7.5	13.6	S	21.9	SSE	● =			5		
6	1011.1	1011.6	13.9	16.1	12.2	12.3	78	66		1.4		1.0	1.0	0.5			3.7	6.3	SW	12.6	NW	● =			6		
7	1012.1	1012.6	13.8	16.8	11.2	10.1	65	34		9.6		9.5	5.5	1.5			4.2	7.4	NW	15.7	NNW	● =			7		
8	1018.5	1019.0	11.9	14.4	8.5	5.5	39	22		10.9		-	-	-			5.2	10.1	NW	16.3	NW				8		
9	1019.5	1020.0	14.0	18.8	9.0	6.1	39	20		11.0		-	-	-			3.0	5.2	NNW	10.1	SW				9		
10	1018.0	1018.5	15.5	19.4	10.5	10.4	59	44		10.3		-	-	-			3.5	8.5	S	12.2	S				10		
11	1014.1	1014.6	19.0	23.0	16.2	15.0	68	53		5.3		3.5	3.0	1.5			6.6	11.6	S	18.0	S	● =			11		
12	1015.5	1016.0	15.1	18.9	9.6	8.9	51	25		10.3		1.5	1.0	0.5			3.4	9.0	SW	15.9	SW	● = ∞			12		
13	1017.5	1018.0	15.6	22.4	9.4	7.6	44	15		10.9		-	-	-			2.0	6.3	SSE	9.0	SSE				13		
14	1013.9	1014.4	15.9	18.8	11.6	14.1	78	33		0.0		21.0	4.5	1.5			2.9	5.9	SE	10.0	SSE	●			14		
15	1003.0	1003.5	14.7	16.8	11.8	15.4	92	78		0.1		12.5	5.0	2.5			2.4	7.0	NNW	11.0	NNW	● =			15		
16	1004.5	1005.0	13.3	18.8	9.6	12.1	80	55		4.8		6.0	6.0	4.0			2.8	8.3	NNW	14.5	SW	● = ∞			16		
17	1016.1	1016.6	13.0	19.9	7.7	9.9	69	32		10.3		-	-	-			2.3	7.0	SSE	10.1	SSE				17		
18	1013.2	1013.7	18.5	22.6	10.7	17.8	82	71		1.1		0.5	0.5	0.5			8.0	15.0	S	24.4	S	● =			18		
19	1010.3	1010.8	18.7	20.7	16.9	20.8	97	91		0.0		30.5	11.5	3.5			2.4	6.8	SW	14.0	WSW	● =			19		
20	1008.9	1009.4	18.4	22.8	15.2	17.8	84	63		11.2		-	-	-			1.9	5.0	WNW	10.9	WNW			∞	20		
21	1010.3	1010.8	16.4	19.3	14.9	13.4	71	55		6.6		-	-	-			3.6	6.1	N	15.5	NNE			∞	21		
22	1017.7	1018.2	14.9	17.2	13.8	8.9	52	41		9.8		-	-	-			5.5	7.8	N	16.9	NNE			∞	22		
23	1021.6	1022.1	15.0	17.6	13.8	9.3	54	44		4.9		-	-	-			4.6	7.1	N	15.1	NNE				23		
24	1022.3	1022.8	15.0	16.2	13.6	9.7	57	37		0.0		0.0	0.0	0.0			3.6	6.9	SE	14.9	NNE	●			24		
25	1013.8	1014.3	12.6	15.0	11.5	12.4	86	49		0.0		39.0	8.5	2.0			2.5	4.4	NNW	8.5	N	● =			25		
26	1012.4	1012.9	14.2	17.9	10.0	10.4	65	44		10.0		0.0	0.5	0.0			4.4	8.4	W	15.8	WSW	●			26		
27	1019.9	1020.4	15.0	20.8	10.3	11.2	68	31		11.4		-	-	-			2.4	5.6	SE	7.6	SE	=			27		
28	1018.1	1018.6	17.4	22.6	10.7	14.7	75	51		5.4		0.0	0.0	0.0			4.1	7.3	SSW	12.0	S	●			28		
29	1008.4	1008.9	17.5	20.7	14.0	17.7	88	73		0.0		43.0	13.5	3.5			5.3	9.2	S	14.9	SSW	● =			29		
30	1010.7	1011.2	16.0	20.0	12.1	10.2	57	35		10.3		-	-	-			4.1	8.8	WNW	17.1	NW				30		
上旬	1016.8	1017.3	14.6	17.7	11.8	11.1	66			68.1		120.0					3.9	8.6	18.2	19.6	2.4	1.4	月最大24時間降水量		最低海面気圧		
中旬	1011.7	1012.2	16.2	20.5	11.9	13.9	75			54.0		75.5					3.5	4.4		(北)	0.7	期間		起日			
下旬	1015.5	1016.0	15.4	18.7	12.5	11.8	67			58.4		82.0					4.0	3.1	(西)風向別頻度(東)	0.6	5日4時		hPa				
月	1014.7	1015.2	15.4	19.0	12.0	12.3	69			180.5		277.5					3.8	2.1	(南) (0.0)	1.4	起日	5	~5日23時	1001.8	15		
平年	1014.6	1015.1	14.2	18.1	10.3	11.1	68			6.1@	183.1	16.7@	218.4				-@	3.3	5.4	6.7	10.4	7.6	7.5	日照時間	h	日照率	46%

階級別	気温 °C								日降水量 mm					日最深積雪 cm					日最大風速 m/s			日平均雲量	日数	不照	大気現象			現象		平年	
	最高 <0	平均 <0	最低 <0	最高 ≥25	平均 ≥25	最低 ≥25	最高 ≥30	最高 ≥35	≥0.0	≥0.5	≥1.0	≥10	≥30	≥0	≥10	≥20	≥50	≥100	≥10	≥15	≥30	<1.5			≥8.5	霜	霧	雷	霜	初	終
日数	0	0	0	0	0	0	0	0	16	12	11	6	4						4	1	0	38@	10.2@				霜	初	終	12/3@	3/7@
平年	0.0	0.0	0.0	0.3	0.0	0.0	0.0	0.0	14.5	9.7	9.0	5.1	2.5	0.0@	0.0@	0.0@	0.0@	0.0@	5.0	0.3	0.0	3.8@	10.2@				雪	初	終	12/15	2/27

@の付いた値は参考値です。平年差や平年比に利用できません。

気 象 月 表

地点番号 47805 地点名 平戸 (長崎県)

気象官署名 長崎地方気象台 2023年4月

日付	平均気圧		気 温			平均蒸気圧		相対湿度		平均雲量 10分 比	日照時間 h	全天日射量 MJ/m ²	降 水 量			最深積雪 cm	降雪深合計 cm	風 速				天 気 概 況		大気現象	日付			
	現地 hPa	海面 hPa	平均 ℃	最高 ℃	最低 ℃	平均 hPa	最小 %	1時間 mm	10分 mm				平均 m/s	最大				最大瞬間		昼 06:00~18:00	夜 18:00~06:00							
														m/s	風向 16方位			m/s	風向 16方位									
1	1007.8	1014.8	15.1	18.4	10.8	13.7	80	66		9.7							2.9	5.4	NNE	9.8	N			=	1			
2	1008.8	1015.8	15.4	17.8	13.9	12.5	71	56		9.3							6.0	9.2	NNE	16.6	NE			=	2			
3	1013.9	1020.9	14.4	16.9	12.6	11.9	72	57		11.6							4.5	6.7	NE	13.9	NE				3			
4	1013.8	1020.8	16.1	20.8	11.1	13.3	74	50		4.9							1.9	6.0	SSW	9.0	S			∞	4			
5	1007.6	1014.5	16.5	17.8	15.0	15.6	83	58		0.0	23.5	4.5	1.0				6.0	9.3	SSE	18.6	S	●			5			
6	1005.5	1012.5	15.0	17.2	12.9	15.1	88	78		0.2	17.0	8.5	2.0				2.8	8.0	SSW	14.5	SSW	●	=		6			
7	1006.2	1013.2	13.6	16.1	11.8	11.5	74	49		7.0	15.5	7.5	2.5				3.4	5.3	NW	11.9	WNV	●	=	∞	7			
8	1012.7	1019.8	12.2	14.8	9.6	6.7	48	32		11.8							4.0	6.1	NW	12.8	NW			∞	8			
9	1013.8	1020.9	12.9	17.1	8.9	8.0	54	36		12.0							2.8	6.2	S	9.8	SSW			∞	9			
10	1012.4	1019.4	14.0	17.8	8.1	11.4	72	52		10.7							3.4	7.0	SSW	11.3	SSW			∞	10			
11	1008.9	1015.8	18.0	21.1	14.5	16.0	78	63		7.8	0.0	0.0	0.0				4.5	7.7	SSW	12.9	SSW	●			11			
12	1009.2	1016.2	15.2	18.3	9.3	11.9	68	40		10.1	17.0	6.5	5.0				3.1	6.1	SSW	10.7	S	●	=	∞	12			
13	1011.5	1018.5	14.8	21.2	8.1	10.0	62	17		11.6							2.2	4.7	S	7.6	S				13			
14	1007.2	1014.2	14.1	17.9	12.6	14.2	89	66		0.0	37.5	10.5	2.5				2.0	5.4	SSE	9.4	SSE	●			14			
15	996.1	1003.0	14.8	16.8	13.0	16.0	95	87		0.0	10.0	5.5	2.5				2.2	5.5	NW	10.6	NNW	●	=		15			
16	998.8	1005.7	15.3	19.9	12.3	13.3	77	55		7.3							3.5	6.5	S	13.2	WNV			=	16			
17	1009.8	1016.8	14.3	19.2	8.7	10.3	65	28		11.1							1.9	4.0	S	6.2	NW				17			
18	1008.0	1014.9	18.3	20.8	11.5	16.8	78	63		2.1							6.2	10.5	SSW	17.3	S			=	18			
19	1004.4	1011.2	19.7	21.5	17.2	20.7	90	76		0.0	0.0	0.0	0.0				4.3	7.0	S	11.0	SSW	●	=		19			
20	1002.3	1009.2	18.8	22.8	15.3	17.4	81	61		10.5	0.0	0.0	0.0				1.9	4.7	NNE	8.8	NNE	●	=		20			
21	1002.3	1009.2	16.6	19.9	15.0	16.0	84	65		1.2							4.3	9.2	NNE	16.9	NNE			=	∞	21		
22	1008.7	1015.7	15.1	17.0	14.0	9.5	55	38		11.5							7.7	9.9	NNE	19.0	NNE			∞	22			
23	1012.9	1019.9	15.3	18.3	13.3	8.8	51	32		7.5							5.4	7.1	NE	15.4	NNE				23			
24	1014.1	1021.1	14.4	16.4	11.3	10.2	62	38		0.0	0.0	0.0	0.0				3.7	6.8	NE	12.9	NE	●			24			
25	1006.4	1013.4	11.9	13.5	9.7	13.3	95	67		0.0	55.5	10.5	3.0				1.8	3.8	N	7.0	N	●			25			
26	1006.7	1013.7	14.3	17.4	11.2	11.4	71	53		10.9	0.5	0.5	0.5				3.2	5.0	NW	11.3	NW	●		∞	26			
27	1013.5	1020.6	14.6	20.5	9.9	11.9	73	40		11.8							2.1	5.1	S	8.6	S			∞	27			
28	1011.9	1018.9	17.5	22.7	11.5	15.1	77	50		7.3	0.0	0.0	0.0				2.9	6.3	SSW	10.4	SSW	●	=		28			
29	1003.0	1009.9	17.2	19.2	15.0	18.7	95	82		0.0	114.5	25.0	8.5				3.8	7.0	SSW	12.7	S	●	=		29			
30	1005.3	1012.2	15.4	19.1	12.8	11.5	66	46		9.0							2.8	4.5	WNV	8.6	NW				30			
上旬	1010.3	1017.3	14.5	17.5	11.5	12.0	72			77.2		56.0					3.8	10.6	4.3	4.6	17.9	6.5	月最大24時間降水量					
中旬	1005.6	1012.6	16.3	20.0	12.3	14.7	78			60.5		64.5					3.2	6.1	(北)		2.9		最低海面気圧					
下旬	1008.5	1015.5	15.2	18.4	12.4	12.6	73			59.2		170.5					3.8	3.3	(西)風向別頻度*(東)		0.6		日照時間					
月	1008.1	1015.1	15.4	18.6	12.0	13.1	74			196.9		291.0					3.6	2.6	(南) (0.8)		0.8		起日	29	29日3時		hPa	起日
平年	1008.2	1015.2	14.2	17.7	11.0	12.1	74		6.4@	179.0		189.0					@	3.6	3.5	11.7	16.7	6.1	1.0	可照時間		h	日照率	51%

階級別	気 温 °C							日降水量 mm					日最深積雪 cm					日最大風速 m/s					日平均雲量		日数	不照	大気現象			現象		平年
	最高 <0	平均 <0	最低 <0	最高 ≥25	平均 ≥25	最低 ≥25	最高 ≥30	最高 ≥35	≥0.0	≥0.5	≥1.0	≥10	≥30	≥0	≥10	≥20	≥50	≥100	≥10	≥15	≥30	<1.5	≥8.5	霜			霧	雷	霜	終		
日数	0	0	0	0	0	0	0	14	9	8	8	3						1	0	0	5.0@	14.1@			7	0	0	霜	初			
平年	0.0	0.0	0.0	0.1	0.0	0.0	0.0	15.3	10.7	9.6	5.2	2.2						1.3	0.0	0.0	5.0@	14.1@			5.3	0.0	1.7	雪	終	12/18		

@の付いた値は参考値です。平年差や平年比に利用できません。

気 象 月 表

地点番号 47817 地点名 長崎 (長崎県)

気象官署名 長崎地方気象台 2023年4月

日付	平均気圧		気温			平均	相対湿度		平均	日照	全天	降水量			最深	降雪	風速				天気概況		大気現象	日付		
	現地 hPa	海面 hPa	平均 ℃	最高 ℃	最低 ℃	蒸気 hPa	平均 %	最小 %	雲量 10分 比	時間 h	日射量 MJ/m ²	mm	最大		cm	cm	平均 m/s	最大		最大瞬間		06:00~18:00			夜 18:00~06:00	
													1時間 mm	10分 mm				m/s	風向 16方位	m/s	風向 16方位					
1	1009.4	1013.6	17.8	23.8	12.6	10.5	53	28		10.3	20.84	-	-	-	-	-	2.1	4.7	SW	7.2	S	晴後一時曇	曇時々晴		1	
2	1009.0	1013.3	16.9	23.1	13.9	10.6	56	35		10.9	23.54	-	-	-	-	-	3.7	7.5	N	13.0	N	晴	晴		2	
3	1015.0	1019.3	17.3	24.0	12.2	10.2	53	28		10.9	24.54	-	-	-	-	-	2.5	4.3	SW	7.6	N	晴	曇時々晴		3	
4	1016.6	1020.8	18.4	23.5	14.0	11.9	57	38		6.2	17.55	0.0	0.0	0.0	-	-	1.9	4.6	SW	8.2	WSW	曇時々晴	曇時々雨	●	4	
5	1012.2	1016.5	17.4	18.6	16.7	14.8	74	51		0.0	3.35	34.0	6.5	1.5	-	-	2.1	4.1	SSE	10.8	S	雨	大雨	●	5	
6	1008.5	1012.8	16.6	18.4	15.2	16.1	85	75		0.0	6.25	18.5	5.5	2.0	-	-	2.2	5.3	SSW	10.3	SSE	曇時々雨	曇一時晴後雨	●	6	
7	1008.8	1013.1	14.5	17.6	12.9	11.8	72	49		4.4	11.85	15.0	4.0	1.0	-	-	3.0	6.6	W	11.2	NW	曇時々雨後晴	晴一時曇	●	7	
8	1015.3	1019.7	12.7	16.4	9.1	6.2	43	17		11.0	26.22	-	-	-	-	-	4.4	9.5	WNW	14.2	W	晴	晴		8	
9	1016.9	1021.3	12.6	18.2	7.7	7.9	56	39		11.0	25.84	-	-	-	-	-	1.8	5.0	SW	7.9	SW	晴	晴		9	
10	1015.6	1020.0	14.6	20.0	9.2	10.3	63	45		8.4	22.02	-	-	-	-	-	1.7	4.7	SW	8.8	SW	晴時々曇	晴時々曇		10	
11	1012.6	1016.8	18.8	23.3	14.0	13.8	65	42		6.0	18.85	-	-	-	-	-	1.9	6.0	SW	11.0	S	晴時々曇	曇時々晴後雨		11	
12	1011.3	1015.6	18.1	22.0	11.6	12.4	59	25		8.4	21.28	15.0	10.5	4.5	-	-	2.8	6.3	SSW	10.7	SW	曇一時雨後晴、雷を伴う	晴後一時曇	● = K ∞	12	
13	1014.3	1018.6	15.6	23.2	9.0	8.2	48	20		10.9	25.45	-	-	-	-	-	1.7	5.0	SW	6.8	SSW	晴	曇時々晴一時雨		13	
14	1009.7	1014.0	15.5	17.5	13.7	13.2	75	54		0.0	3.34	20.0	12.0	5.5	-	-	1.5	4.1	N	8.1	NE	曇時々雨	大雨、雷を伴う	●	14	
15	998.6	1002.8	16.5	18.5	13.5	16.4	87	72		0.0	5.39	25.0	11.0	5.0	-	-	2.8	6.2	W	10.5	W	雨時々曇	曇一時雨後晴	● = K	15	
16	1002.0	1006.2	16.1	19.9	12.5	12.4	69	49		5.9	18.01	0.0	0.0	0.0	-	-	4.4	10.1	W	18.4	W	曇時々晴、雷を伴う	晴一時雨、雷を伴う	● K	16	
17	1012.6	1016.9	15.2	20.8	10.4	9.7	58	31		10.7	24.39	-	-	-	-	-	1.6	3.8	SW	5.7	SSW	晴	晴		17	
18	1012.1	1016.3	19.8	24.7	13.2	16.1	68	50		6.9	20.29	-	-	-	-	-	3.1	6.8	SW	14.1	SW	晴時々曇	曇一時晴		18	
19	1007.5	1011.7	21.0	24.1	17.4	19.2	77	67		0.0	6.88	0.0	0.0	0.0	-	-	2.2	5.3	SW	11.1	WSW	曇後一時雨	曇一時雨後一時晴	● ∞	19	
20	1004.5	1008.6	20.5	26.8	16.0	16.1	68	39		8.5	22.09	-	-	-	-	-	1.5	6.3	SW	8.0	SW	晴時々曇	曇		20	
21	1002.9	1007.1	19.7	25.3	16.0	14.9	66	47		2.3	14.23	-	-	-	-	-	3.0	6.7	NNE	12.6	N	曇	晴一時曇		21	
22	1008.5	1012.8	17.9	24.4	14.8	8.8	45	16		11.2	25.73	-	-	-	-	-	3.8	7.9	N	13.1	NNE	晴	晴時々曇		22	
23	1013.9	1018.2	17.9	23.8	13.7	7.4	36	17		9.1	24.21	-	-	-	-	-	2.2	4.6	SW	7.3	NNW	晴後一時曇	曇時々晴		23	
24	1015.8	1020.1	15.0	18.3	11.5	9.4	56	35		0.0	5.73	2.0	1.0	0.5	-	-	1.9	3.5	N	7.4	E	雨時々曇	雨	●	24	
25	1008.4	1012.7	14.2	19.1	11.1	14.4	88	74		0.0	3.24	36.0	10.5	2.5	-	-	1.9	5.7	SSW	10.9	WSW	雨時々曇	雨後時々曇	●	25	
26	1009.3	1013.6	15.4	18.8	11.9	11.1	64	42		9.3	23.54	0.5	1.0	0.5	-	-	3.5	8.1	WNW	11.9	WNW	晴時々曇	晴	●	26	
27	1016.4	1020.7	15.4	22.1	9.6	11.0	65	30		10.1	24.73	-	-	-	-	-	1.5	6.5	SW	9.0	WSW	晴後時々曇	晴時々曇	∞	27	
28	1014.9	1019.1	19.3	24.5	13.3	13.6	62	42		5.4	19.28	0.0	0.0	0.0	-	-	1.9	6.0	SW	9.0	SW	晴時々曇	曇時々雨	●	28	
29	1006.4	1010.6	18.8	21.2	16.4	18.4	84	60		0.0	2.75	57.5	11.5	7.0	-	-	2.7	7.2	SW	13.5	SW	大雨	雨時々曇	●	29	
30	1008.0	1012.3	16.0	20.0	12.4	11.7	64	49		5.9	19.52	0.5	0.5	0.5	-	-	2.4	4.7	WNW	7.1	W	曇後一時晴一時雨	晴	●	30	
上旬	1012.7	1017.0	15.9	20.4	12.4	11.0	61			73.1	18.2	67.5				-	2.5	3.6	4.2	11.1	13.1	8.2	月最大24時間降水量			
中旬	1008.5	1012.8	17.7	22.1	13.1	13.8	67			57.3	16.6	60.0				-	2.4	7.2		(北)	4.7	mm		期間		最低海面気圧
下旬	1010.5	1014.7	17.0	21.8	13.1	12.1	63			53.3	16.3	96.5				-	2.5	5.0	(西)風向別頻度%(東)	4.0	58.0		29日4時		起日	
月	1010.6	1014.8	16.9	21.4	12.9	12.3	64			183.7	17.0	224.0				-	2.5	6.3	(南)(1.1)	3.9	起日	29	~30日2時		hPa	起日
平年	1010.8	1015.1	15.6	19.9	11.7	12.1	67		6.4@	178.1	16.9	153.0				-	2.5	14.4	3.9	2.5	3.8	3.1	日照時間	h	日照率	47%

階級別	気温 °C							日降水量 mm					日最深積雪 cm					日最大風速 m/s					日平均雲量		日数	不照	大気現象			現象		平年
	最高 <0	平均 <0	最低 <0	最高 ≥25	平均 ≥25	最低 ≥25	最高 ≥30	最高 ≥35	≥0.0	≥0.5	≥1.0	≥10	≥30	≥0	≥10	≥20	≥50	≥100	≥10	≥15	≥30	<1.5	≥8.5	霜			雪	霧	雷	霜	初	
日数	0	0	0	2	0	0	0	15	11	9	8	3	0	0	0	0	0	0	1	0	0	3				8	0	0	3	霜	初	終
平年	0.0	0.0	0.0	1.2	0.0	0.0	0.0	16.2	10.3	9.2	4.9	1.7	0.0@	0.0	0.0	0.0	0.0	0.0	1.4	0.0	0.0	3.3@	10.6@			4.8	0.0	0.6@	1.6@	霜	初	終

@の付いた値は参考値です。平年差や平年比に利用できません。

気 象 月 表

地点番号 47818 地点名 雲仙岳 (長崎県)

気象官署名 長崎地方気象台 2023年4月

日付	平均気圧		気温			平均 蒸気 圧 hPa	相対 湿度		平均 雲量 10分 比	日照 時間 h	全天 日射 量 MJ/m ²	降 水 量			最深 積雪 cm	降雪 深 合計 cm	風 速				天 気 概 況		大気現象	日付						
	現地 hPa	海面 hPa	平均 ℃	最高 ℃	最低 ℃		平均 %	最小 %				mm	1時間 mm	10分 mm			平均 m/s	最大 m/s	風向 16方位	最大瞬間 m/s	風向 16方位	昼 06:00~18:00			夜 18:00~06:00					
1	985.8	1013.5	14.6	20.1	7.8	7.7	49	23		9.1		-	-	-			3.3	5.7	E	11.7	E								1	
2	985.2	1012.6	15.1	19.4	11.8	7.0	41	27		9.9		-	-	-			6.5	12.9	ENE	19.2	ENE								2	
3	940.7	1018.8	14.5	20.0	9.5	7.5	46	21		9.9		-	-	-			3.7	8.4	E	14.3	E								3	
4	942.4	1021.0	13.5	17.9	9.1	9.9	65	44		6.4		-	-	-			4.8	10.2	ESE	16.5	SE								4	
5	988.4	1017.0	12.2	13.1	11.4	12.7	89	68		0.0		27.0	5.5	1.5			10.1	15.9	ESE	24.0	ESE					●			5	
6	985.0	1012.9	13.2	14.6	11.4	15.2	100	98		0.0		22.5	5.5	1.5			6.3	10.9	SSE	19.0	SE					● ●	≡		6	
7	984.0	1013.0	9.4	12.0	7.4	11.2	94	69		1.7		22.0	8.0	2.0			3.9	6.4	WNW	11.2	WNW					● ●	≡		7	
8	989.2	1019.5	6.7	12.0	1.8	6.2	66	20		10.0		-	-	-			4.4	8.3	WNW	15.3	WNW					≡			8	
9	941.3	1021.9	6.7	13.2	1.6	7.2	76	44		10.1		-	-	-			3.2	5.1	SSW	8.3	NNW								9	
10	940.9	1020.6	9.6	14.9	3.6	8.7	74	36		7.4		-	-	-			4.1	7.1	SW	11.7	SW								10	
11	989.2	1017.4	13.6	17.9	9.3	12.5	81	56		3.8		-	-	-			5.4	7.0	SSW	11.6	SSW							≡	11	
12	987.5	1015.7	13.1	19.1	5.0	11.7	78	30		7.1		28.0	14.0	7.0			3.9	10.5	WSW	19.4	SW					● ●	≡	∞	12	
13	940.1	1018.9	11.9	21.2	2.9	6.0	47	13		10.2		-	-	-			2.5	6.1	NNE	8.6	NE								13	
14	986.3	1014.7	12.3	14.3	10.0	11.8	83	51		0.0		21.5	8.5	3.0			7.4	12.8	SE	20.9	SE					●			14	
15	925.7	1002.8	13.6	16.1	9.8	15.7	100	97		0.0		67.5	19.5	8.5			5.8	10.6	SE	16.2	ESE					● ●	≡		15	
16	928.2	1006.4	10.8	13.8	8.4	11.5	89	66		2.5		0.0	0.0	0.0			5.9	10.6	WSW	18.0	WSW					● ●	≡		16	
17	988.0	1017.2	10.2	15.7	5.5	7.8	63	32		7.5		-	-	-			3.2	6.2	SE	10.8	NE							≡	17	
18	989.2	1016.8	15.6	21.3	8.6	13.0	71	42		7.2		-	-	-			6.1	8.2	S	13.8	S							≡	18	
19	985.2	1012.1	16.5	18.7	13.3	17.6	94	83		0.0		-	-	-			4.3	8.0	SW	12.0	ESE							≡	19	
20	982.0	1008.6	16.9	24.1	11.8	13.4	71	47		8.2		-	-	-			3.2	6.5	ESE	12.7	ENE							≡	20	
21	980.4	1007.0	16.5	21.7	11.7	13.8	74	51		1.7		-	-	-			5.0	11.5	NE	16.8	NNE								21	
22	984.5	1012.2	14.0	18.9	8.3	8.5	54	27		10.4		-	-	-			6.6	11.8	ENE	16.4	NE								22	
23	989.5	1017.8	13.5	19.3	7.6	6.7	46	15		8.6		-	-	-			3.5	9.9	NE	15.7	NE								23	
24	940.9	1020.1	10.8	14.8	6.7	7.5	60	21		0.0		4.5	1.5	0.5			4.1	10.8	E	19.2	E					●			24	
25	984.4	1012.7	12.1	14.9	8.4	13.8	97	90		0.0		53.0	23.5	5.5			8.5	13.4	ESE	21.1	ESE					● ●	≡		25	
26	984.5	1013.4	10.4	14.3	5.3	10.3	83	53		8.7		3.5	2.5	0.5			4.8	7.6	WNW	14.0	WNW					● ●	≡		26	
27	941.7	1021.2	10.5	17.8	2.6	9.0	74	31		8.8		-	-	-			2.4	5.5	SE	7.3	SE							≡	27	
28	941.5	1019.7	14.3	19.6	8.0	12.2	76	54		6.1		-	-	-			4.6	9.5	ESE	12.8	SE							≡	28	
29	983.8	1011.1	15.0	17.7	11.1	16.4	96	71		0.0		98.5	22.5	9.0			8.1	11.9	SE	19.9	S					● ●	≡		29	
30	983.7	1012.2	11.3	17.3	6.6	10.5	81	32		5.3		1.0	1.0	0.5			3.7	9.2	WNW	14.8	NW					● ●	≡		30	
上旬	988.3	1017.1	11.6	15.7	7.5	9.3	70			64.5			71.5				5.0	6.3	1.9	1.7	1.9	5.6	月最大24時間降水量						最低海面気圧	
中旬	985.1	1013.1	13.5	18.2	8.5	12.1	78			46.5			117.0				4.8	13.5	(北)		5.7	mm		期間						
下旬	986.5	1014.7	12.8	17.6	7.6	10.9	74			49.6			160.5				5.1	3.5	(西)風向別頻度*(東)		8.3	99.5		29日4時				hPa		
月	986.6	1015.0	12.6	17.2	7.9	10.8	74			160.6			349.0				5.0	5.3	(南)(0.0)		11.9	起日		29				1000.6		
平年	986.6	1015.3	11.5	16.1	7.2	10.2	74			6.8@			149.7				0@	5.0	6.4	6.7	5.8	6.5	9.0	日照時間		h		日照率		41%

階級別	気温 °C							日降水量 mm					日最深積雪 cm					日最大風速 m/s					日平均雲量		日数	不照	大気現象			現象		平年			
	最高 <0	平均 <0	最低 <0	最高 ≥25	平均 ≥25	最低 ≥25	最高 ≥30	最高 ≥35	≥0.0	≥0.5	≥1.0	≥10	≥30	≥0	≥10	≥20	≥50	≥100	≥10	≥15	≥30	<1.5	≥8.5	霜			雪	霧	雷	霜	雪				
日数	0	0	0	0	0	0	0	12	11	11	8	3							13	1	0														
平年	0.0	0.0	0.4	0.0	0.0	0.0	0.0	16.1	12.2	10.8	6.3	2.9	0.0@	0.0@	0.0@	0.0@	0.0@	6.8	1.7	0.0	4.4@	14.3@	平年	5.7	0.4	8.7	1.1@	霜	雪	初	終	11/12@	4/1@	12/6	3/28

@の付いた値は参考値です。平年差や平年比に利用できません。

気 象 月 表

地点番号 47843 地点名 福江 (長崎県)

気象官署名 長崎地方気象台 2023年4月

日付	平均気圧		気 温			平均蒸気圧		相対湿度		平均雲量 10分 比	日照時間 h	全日 日射量 MJ/m ²	降 水 量			最深積雪 cm	降雪 深合計 cm	風 速				天 気 概 況		大気現象	日付			
	現地 hPa	海面 hPa	平均 ℃	最高 ℃	最低 ℃	平均 hPa	最小 %	1時間 mm	10分 mm				平均 m/s	最大				最大瞬間		昼 06:00~18:00	夜 18:00~06:00							
														m/s	風向 16方位			m/s	風向 16方位									
1	1011.0	1014.2	15.9	23.0	9.6	11.9	68	37		9.4							2.1	4.3	N	6.3	N					1		
2	1011.2	1014.4	16.5	21.0	13.6	12.3	66	54		11.3							4.1	7.4	N	11.7	N					2		
3	1016.6	1019.8	15.6	21.4	10.3	11.6	67	42		11.9							2.3	5.4	NNE	9.6	NNW					3		
4	1017.3	1020.5	17.1	21.0	11.2	14.3	74	53		4.2	0.0	0.0	0.0				4.1	9.0	SSE	16.1	SSE			●		4		
5	1011.8	1015.0	17.6	18.9	16.9	18.2	90	68		0.0	122.5	20.5	5.0				5.6	10.0	SSE	17.6	SSE			●		5		
6	1009.8	1013.0	15.8	18.5	13.5	15.5	86	73		0.8	2.0	1.5	0.5				1.7	3.9	SW	6.9	W			● =		6		
7	1010.9	1014.1	13.9	16.3	12.5	11.9	76	54		5.8	9.5	3.5	1.0				4.1	8.2	NW	15.2	NW			●		7		
8	1017.5	1020.7	12.4	15.4	9.5	7.3	51	31		11.9							5.1	7.7	WNW	13.9	NW					8		
9	1018.1	1021.4	12.4	18.4	6.9	7.8	56	37		12.0							2.2	4.6	S	9.0	SE					9		
10	1016.3	1019.5	14.1	19.2	5.8	11.3	71	52		10.2							2.8	5.9	S	10.2	SSW					10		
11	1013.1	1016.3	18.8	22.7	14.1	17.1	79	58		8.0	0.0	0.0	0.0				3.3	7.9	S	13.5	S			●		11		
12	1013.3	1016.5	15.6	19.6	8.8	12.3	68	45		9.5	15.5	13.0	7.0				3.6	7.8	NNW	11.8	N			● = ∞		12		
13	1015.5	1018.7	15.2	21.3	8.5	10.6	63	33		11.2							1.8	3.9	E	5.8	S					13		
14	1010.2	1013.4	15.7	18.1	13.8	16.6	93	81		0.0	34.5	8.5	3.0				2.5	6.1	SE	10.6	SE			●		14		
15	1000.2	1003.3	16.7	18.5	15.0	17.8	93	82		0.4	1.5	1.0	0.5				2.3	4.9	NW	9.1	NW			● =		15		
16	1003.3	1006.5	15.9	20.2	11.6	13.1	73	51		8.0							4.2	8.6	W	16.6	W					16		
17	1013.8	1017.0	15.0	19.7	9.2	11.0	67	37		11.6							2.1	4.5	E	7.1	W					17		
18	1012.2	1015.4	19.2	21.4	12.2	20.1	90	72		0.3							3.3	6.5	SSW	11.9	S			=		18		
19	1008.1	1011.2	19.5	21.6	15.4	21.4	94	77		0.0	0.0	0.0	0.0				2.6	5.2	SW	10.5	S			● =		19		
20	1005.9	1009.0	18.4	24.8	12.8	17.0	82	48		7.7							1.7	6.0	NNW	10.1	NNW					20		
21	1004.9	1008.0	18.6	24.4	15.5	16.5	77	59		5.7							3.1	6.4	NE	10.2	N					21		
22	1011.0	1014.2	16.5	21.0	13.5	10.0	54	31		11.1							5.3	7.6	N	13.1	N				∞	22		
23	1015.6	1018.8	16.5	21.2	12.1	8.7	48	25		8.3	0.0	0.0	0.0				3.3	5.3	ENE	8.8	E			●		23		
24	1017.2	1020.4	14.6	17.4	12.1	11.4	69	51		0.0	3.0	1.5	0.5				2.9	6.0	ENE	10.2	ENE			●	∞	24		
25	1009.7	1012.9	13.7	15.1	11.7	15.5	99	91		0.0	74.0	16.0	3.5				2.4	4.7	NNW	8.8	NNW			●		25		
26	1011.3	1014.5	14.9	18.1	11.2	11.1	66	43		12.3	0.0	0.5	0.0				4.2	6.8	NW	13.1	NW			●		26		
27	1017.6	1020.8	13.9	19.6	7.5	11.6	75	40		11.5							1.7	4.6	E	7.0	E					27		
28	1015.8	1019.0	17.3	21.3	10.1	16.9	86	70		0.3	1.5	1.5	0.5				2.3	5.8	S	10.0	S			●		28		
29	1007.1	1010.3	18.4	20.8	15.0	20.3	95	83		0.0	155.0	32.5	10.0				3.8	6.8	SSE	12.7	SSE			● =		29		
30	1009.6	1012.8	15.6	20.2	11.4	11.7	67	39		8.3		0.0					3.2	7.1	WNW	12.9	WNW					30		
上旬	1014.1	1017.3	15.1	19.3	11.0	12.2	71				77.5	134.0					3.4	10.3	5.7	10.8	8.5	5.0	月最大24時間降水量		最低海面気圧			
中旬	1009.6	1012.7	17.0	20.8	12.1	15.7	80				56.7	51.5					2.7	8.3	(北)		5.1	期間		起日				
下旬	1012.0	1015.2	16.0	19.9	12.0	13.4	74				57.5	233.5					3.2	5.7	(西)風向別頻度%(東)		2.5	28日22時		hPa				
月	1011.9	1015.1	16.0	20.0	11.7	13.8	75				191.7	419.0					3.1	4.9	(南) (0.1)		1.1	29日20時		日照率		49%		
平年	1011.9	1015.2	14.9	19.1	10.4	12.4	72		6.6@	175.7	216.1						@	3.3	6.4	12.1	7.5	4.0	1.9	可照時間		日照率		49%

階級別	気 温 °C							日降水量 mm					日最深積雪 cm					日最大風速 m/s					日平均雲量		日数	不照	大気現象			現象		平年
	最高 <0	平均 <0	最低 <0	最高 ≥25	平均 ≥25	最低 ≥25	最高 ≥30	最高 ≥35	≥0.0	≥0.5	≥1.0	≥10	≥30	≥0	≥10	≥20	≥50	≥100	≥10	≥15	≥30	<1.5	≥8.5	霜			霧	雷	霜	終		
日数	0	0	0	0	0	0	0	15	10	10	5	4						1	0	0					6	0	1	霜	初	12/9@		
平年	0.0	0.0	0.0	0.1	0.0	0.0	0.0	16.0	10.3	9.4	5.2	2.7	0.0@	0.0@	0.0@	0.0@	0.0@	2.6	0.0	0.0	3.2@	11.5@	平年	5.1	0.0	0.7	1.5@	雪	終	12/15		

@の付いた値は参考値です。平年差や平年比に利用できません。

地域気象観測降水量月報

長崎県 (84) 2023年4月

単位：mm 1/2頁

観測所名 日付	鱒浦	厳原	美津島	芦辺	石田	平戸	松浦	佐世保	西海	有川	長浦岳	大村	諫早	長崎	雲仙岳	島原
1	0.0	0.0	0.0	0.0	0.0	0.0	0.0	0.0	0.0	0.0	0.0	0.0	0.0	0.0	0.0	0.0
2	0.0	0.0	0.0	0.0	0.0	0.0	0.0	0.0	0.0	0.0	0.0	0.0	0.0	0.0	0.0	0.0
3	0.0	0.0	0.0	0.0	0.0	0.0	0.0	0.0	0.0	0.0	0.0	0.0	0.0	0.0	0.0	0.0
4	0.0	0.0	0.0	0.0	0.0	0.0	0.0	0.0	0.0	0.0	0.0	0.0	0.0	0.0	0.0	0.0
5	25.5	109.5	92.5	22.0	15.5	23.5	18.5	24.5	29.0	71.0	76.0	29.5	43.0	34.0	27.0	18.5
6	0.5	1.0	0.5	6.5	4.0	17.0	16.5	14.5	17.0	5.0	40.0	16.0	30.5	18.5	22.5	16.5
7	4.5	9.5	8.5	10.0	9.0	15.5	12.0	10.5	11.5	9.5	14.0	14.5	14.5	15.0	22.0	23.5
8	0.0	0.0	0.0	0.0	0.0	0.0	0.0	0.0	0.0	0.0	0.0	0.0	0.0	0.0	0.0	0.0
9	0.0	0.0	0.0	0.0	0.0	0.0	0.0	0.0	0.0	0.0	0.0	0.0	0.0	0.0	0.0	0.0
10	0.0	0.0	0.0	0.0	0.0	0.0	0.0	0.0	0.0	0.0	0.0	0.0	0.0	0.0	0.0	0.0
11	0.0	3.5	0.0	3.5	4.0	0.0	0.0	0.0	0.0	0.0	0.0	0.0	0.0	0.0	0.0	0.0
12	0.0	1.5	0.5	3.5	3.0	17.0	9.5	9.5	10.5	1.5	16.0	5.0	8.0	15.0	28.0	10.0
13	0.0	0.0	0.0	0.0	0.0	0.0	0.0	0.0	0.0	0.0	0.0	0.0	0.0	0.0	0.0	0.0
14	7.5	21.0	19.0	36.0	38.5	37.5	34.5	21.0	15.0	23.5	12.5	15.0	20.0	20.0	21.5	17.5
15	10.5	12.5	13.0	12.0	15.0	10.0	9.5	11.0	9.0	2.0	7.5	17.5	15.5	25.0	67.5	61.5
16	0.0	6.0	4.5	5.5	0.5	0.0	0.0	0.0	0.0	0.0	4.0	3.5	0.0	0.0	0.0	0.0
17	0.0	0.0	0.0	0.0	0.0	0.0	0.0	0.0	0.0	0.0	0.0	0.0	0.0	0.0	0.0	0.0
18	0.5	0.5	0.0	0.0	0.0	0.0	0.0	0.0	0.0	0.0	0.0	0.0	0.0	0.0	0.0	0.0
19	1.5	30.5	11.5	1.0	0.0	0.0	0.0	0.5	0.0	0.0	0.0	0.0	0.0	0.0	0.0	0.0
20	0.0	0.0	0.0	0.0	0.0	0.0	0.5	0.0	0.0	0.0	0.0	0.0	0.0	0.0	0.0	0.0
21	0.0	0.0	0.0	0.0	0.0	0.0	0.0	0.0	0.0	0.0	0.0	0.0	0.0	0.0	0.0	0.0
22	0.0	0.0	0.0	0.0	0.0	0.0	0.0	0.0	0.0	0.0	0.0	0.0	0.0	0.0	0.0	0.0
23	0.0	0.0	0.0	0.0	0.0	0.0	0.0	0.0	0.0	0.0	0.0	0.0	0.0	0.0	0.0	0.0
24	0.0	0.0	0.0	0.5	0.5	0.0	0.5	0.5	1.0	2.0	3.5	1.0	2.0	2.0	4.5	3.0
25	17.5	39.0	30.0	40.0	38.0	55.5	56.0	31.0	37.0	30.5	61.0	43.0	49.5	36.0	53.0	35.5
26	0.5	0.0	0.0	0.5	1.0	0.5	0.5	0.5	0.0	0.5	0.5	1.0	0.0	0.5	3.5	2.5
27	0.0	0.0	0.0	0.0	0.0	0.0	0.0	0.0	0.0	0.0	0.0	0.0	0.0	0.0	0.0	0.0
28	0.0	0.0	0.0	0.0	0.0	0.0	0.0	0.0	0.0	0.5	0.0	0.0	0.0	0.0	0.0	0.0
29	10.5	43.0	14.5	59.0	55.5	114.5	88.0	97.0	86.5	159.5	120.0	53.0	65.0	57.5	98.5	65.5
30	0.0	0.0	0.0	0.0	0.0	0.0	0.0	0.0	0.0	0.0	0.5	0.5	0.0	0.5	1.0	0.5
31																
最大日降水量	25.5	109.5	92.5	59.0	55.5	114.5	88.0	97.0	86.5	159.5	120.0	53.0	65.0	57.5	98.5	65.5
起日	5	5	5	29	29	29	29	29	29	29	29	29	29	29	29	29
最大1時間降水量	6.5	20.0	15.5	10.5	10.0	25.0	13.5	11.5	17.0	37.0	21.5	15.5	20.0	12.0	23.5	17.0
起日 時分	15 20:31	5 15:20	5 19:47	29 15:37	14 19:26	29 10:22	25 19:09	29 06:53	29 05:28	29 08:55	25 19:39	25 20:09	25 20:08	14 23:50	25 20:47	15 04:08
最大10分間降水量	4.0	4.0	3.5	4.0	4.0	8.5	3.5	3.0	7.5	10.0	5.0	4.0	5.5	7.0	9.0	6.0
起日 時分	15 19:54	16 12:43	5 19:10	16 14:25	15 00:40	29 10:12	25 18:40	29 16:38	29 05:22	29 08:49	29 13:04	29 15:56	29 16:02	29 15:49	29 18:16	15 02:01
上旬合計	30.5	120.0	101.5	38.5	28.5	56.0	47.0	49.5	57.5	85.5	130.0	60.0	88.0	67.5	71.5	58.5
中旬合計	20.0	75.5	48.5	61.5	61.0	64.5	54.0	42.0	34.5	27.0	40.0	41.0	43.5	60.0	117.0	89.0
下旬合計	28.5	82.0	44.5	100.0	95.0	170.5	145.0	129.0	124.5	193.0	185.5	98.5	116.5	96.5	160.5	107.0
月合計	79.0	277.5	194.5	200.0	184.5	291.0	246.0	220.5	216.5	305.5	355.5	199.5	248.0	224.0	349.0	254.5
1mm以上日数	7	11	8	11	10	8	8	8	9	9	10	11	9	9	11	10
10mm以上日数	4	6	6	6	5	8	6	7	7	4	7	7	7	8	8	8
30mm以上日数	0	4	2	3	3	3	3	2	2	3	4	2	4	3	3	3
50mm以上日数	0	1	1	1	1	2	2	1	1	2	3	1	1	1	3	2
70mm以上日数	0	1	1	0	0	1	1	1	1	2	2	0	0	0	1	0
100mm以上日数	0	1	0	0	0	1	0	0	0	1	1	0	0	0	0	0

地域気象観測降水量月報

長崎県 (84) 2023年4月

単位：mm 2/2頁

観測所名	福江	上大津	口之津	脇岬
日付				
1	0.0	0.0	0.0	0.0
2	0.0	0.0	0.0	0.0
3	0.0	0.0	0.0	0.0
4	0.0	0.0	0.0	0.0
5	122.5	75.5	15.5	22.5
6	2.0	3.0	5.5	23.0
7	9.5	8.5	17.5	15.0
8	0.0	0.0	0.0	0.0
9	0.0	0.0	0.0	0.0
10	0.0	0.0	0.0	0.0
11	0.0	0.0	0.0	0.0
12	15.5	25.5	3.5	18.5
13	0.0	0.0	0.0	0.0
14	34.5	35.0	13.0	16.0
15	1.5	1.0	35.5	28.0
16	0.0	0.0	0.0	0.0
17	0.0	0.0	0.0	0.0
18	0.0	0.0	0.0	0.0
19	0.0	0.0	0.0	0.0
20	0.0	0.0	0.0	0.0
21	0.0	0.0	0.0	0.0
22	0.0	0.0	0.0	0.0
23	0.0	0.0	0.0	0.0
24	3.0	3.5	2.5	1.5
25	74.0	67.5	25.0	28.0
26	0.0	0.0	1.5	1.0
27	0.0	0.0	0.0	0.0
28	1.5	1.5	0.0	0.0
29	155.0	124.0	41.5	56.0
30	0.0	0.0	1.0	0.5
31				
最大日降水量	155.0	124.0	41.5	56.0
起日	29	29	29	29
最大1時間降水量	32.5	29.0	13.0	17.5
起日 時分	29 08:09	29 08:29	15 02:43	15 02:29
最大10分間降水量	10.0	14.0	5.0	11.0
起日 時分	29 07:54	29 08:03	25 20:27	12 06:30
上旬合計	134.0	87.0	38.5	60.5
中旬合計	51.5	61.5	52.0	62.5
下旬合計	233.5	196.5	71.5	87.0
月合計	419.0	345.0	162.0	210.0
1mm以上日数	10	10	11	10
10mm以上日数	5	5	6	8
30mm以上日数	4	4	2	1
50mm以上日数	3	3	0	1
70mm以上日数	3	2	0	0
100mm以上日数	2	1	0	0

地域気象観測風向・風速月報

長崎県 (84) 2023年4月

単位: (m/s) 1/4頁

観測所名	鰐浦						厳原						美津島						芦辺						石田							
	平均	最大	最大風向	最大瞬間	最大瞬間風向	最多	平均	最大	最大風向	最大瞬間	最大瞬間風向	最多	平均	最大	最大風向	最大瞬間	最大瞬間風向	最多	平均	最大	最大風向	最大瞬間	最大瞬間風向	最多	平均	最大	最大風向	最大瞬間	最大瞬間風向	最多		
1	5.2	8.3	E	12.5	E	E	2.3	5.6	NE	9.7	NNE	NNW	3.7	6.5	NE	10.3	NE	NE	3.5	6.0	NNE	10.7	E	NE	6.0	9.7	NE	12.9	NE	NNE		
2	7.2	11.1	E	18.8	ENE	E	4.0	7.1	N	14.3	NNW	N	6.7	10.8	NNE	17.5	NE	NNE	5.5	8.3	NNE	16.0	NE	NNE	9.3	12.8	NNE	18.5	NNE	NNE		
3	9.0	12.3	E	18.1	E	E	4.0	7.1	NNE	13.0	NNE	N	5.3	8.1	NE	13.9	NE	NE	5.1	7.3	NE	14.2	ENE	NE	8.9	11.5	NE	15.9	NE	NE		
4	4.8	9.4	E	13.7	E	E	1.8	4.6	SE	6.9	NNE	NNW	2.7	5.6	ENE	8.2	ENE	ENE	1.6	3.6	ENE	7.8	NE	E	2.5	7.6	NE	9.3	NE	NE		
5	5.3	9.0	SSE	20.2	S	SE	7.5	13.6	S	21.9	SSE	SSE	6.3	10.4	SSW	21.1	S	S	3.3	5.9	SSE	12.2	SSW	SSE	6.7	12.0	S	15.4	S	SSE		
6	7.9	13.1	W	22.1	W	W	3.7	6.3	SW	12.6	NW	SW	2.8	4.9	W	10.3	W	W	2.8	4.6	WNW	12.3	SSW	W	3.3	11.4	SSW	16.5	SSW	W		
7	7.8	15.2	NW	20.3	NW	NW	4.2	7.4	NW	15.7	NNW	NW	5.0	8.5	W	14.4	W	W	3.8	7.3	WNW	13.2	WNW	WNW	3.5	6.6	WNW	11.3	WNW	WNW		
8	8.7	15.5	NW	20.3	NW	WNW	5.2	10.1	NW	16.3	NW	NW	5.4	10.3	W	14.9	W	WNW	4.8	8.1	WNW	15.1	WNW	WNW	4.6	8.0	WNW	14.4	WNW	WNW		
9	5.4	10.9	WNW	14.6	NW	W	3.0	5.2	NNW	10.1	SW	SSW	2.7	5.2	NNW	9.8	NW	WNW	2.5	5.3	W	10.0	W	WSW	3.0	5.3	WSW	9.8	WSW	WSW		
10	5.2	9.1	W	16.9	W	W	3.5	8.5	S	12.2	S	S	2.4	6.1	W	11.8	SSW	SSW	1.9	3.9	WSW	8.9	W	SW	5.4	7.5	S	10.8	SW	SW		
11	6.5	12.2	SW	21.3	SW	SW	6.6	11.6	S	18.0	S	S	3.9	6.5	SSW	14.4	S	SSW	2.4	4.6	SSW	13.3	SW	SSW	5.7	9.3	SSW	12.9	SSW	SSW		
12	4.1	10.7	W	16.1	W	W	3.4	9.0	SW	15.9	SW	NNW	3.3	7.5	NNW	11.3	SSW	W	2.6	5.5	NNE	10.5	NE	NNE	3.8	7.8	NNE	10.8	NNE	NNE		
13	2.6	6.6	NW	10.7	W	W	2.0	6.3	SSE	9.0	SSE	NNW	2.1	5.2	NW	7.2	SSE	SSE	1.4	3.5	NNW	6.1	N	WSW	1.9	4.7	S	5.7	SW	S		
14	3.9	9.6	E	13.8	ESE	E	2.9	5.9	SE	10.0	SSE	SSE	3.1	6.5	ESE	9.3	ESE	SSE	2.7	6.4	E	11.6	ESE	SSE	4.0	8.3	E	12.3	E	SSE		
15	5.0	9.8	E	13.6	E	E	2.4	7.0	NNW	11.0	NNW	NNW	2.8	6.8	NW	10.3	NW	NNW	2.7	6.4	E	12.0	E	E	3.1	8.0	E	12.9	ENE	NNW		
16	4.3	7.9	E	13.9	NNE	W	2.8	8.3	NNW	14.5	SW	NNW	2.6	8.1	W	16.5	W	W	2.7	6.2	W	13.4	W	SW	4.4	8.5	SW	14.4	W	W		
17	3.1	7.0	W	10.7	WSW	W	2.3	7.0	SSE	10.1	SSE	NNW	2.2	4.3	SSE	9.3	S	S	1.2	3.3	W	7.4	W	W	2.2	4.8	SW	6.2	SSW	NW		
18	5.5	10.4	WSW	23.8	WSW	WSW	8.0	15.0	S	24.4	S	S	4.8	8.0	S	16.5	SSW	SW	3.2	5.8	SSW	15.5	SSW	SSW	6.5	12.2	SSW	17.0	SSW	SSW		
19	3.1	7.0	W	13.1	W	E	2.4	6.8	SW	14.0	WSW	SW	2.1	5.9	NNE	9.8	NNE	NNE	2.3	3.7	SSW	10.2	ESE	SSW	4.2	8.1	SSW	11.8	SSW	SW		
20	3.3	7.0	W	10.5	WNW	W	1.9	5.0	WNW	10.9	WNW	SE	2.7	4.8	NW	6.7	NW	WNW	2.3	4.4	NNE	7.5	N	NNE	2.6	6.6	N	8.2	N	N		
21	6.2	11.9	E	18.4	E	E	3.6	6.1	N	15.5	NNE	N	5.6	10.4	NNE	17.5	NNE	NNE	4.3	7.8	NNE	15.1	NE	NE	7.2	12.5	NE	16.5	NNE	NNE		
22	11.8	14.3	E	20.6	E	E	5.5	7.9	N	16.9	NNE	N	7.0	9.9	ENE	17.0	NE	NE	7.3	9.5	NE	18.6	NE	NE	13.0	16.2	NE	21.6	NE	NE		
23	9.6	12.9	E	18.3	E	E	4.6	7.1	N	15.1	NNE	N	5.9	10.1	ENE	15.9	ENE	NE	5.4	7.7	NE	15.0	E	NE	9.3	13.1	NE	17.5	NE	NE		
24	9.3	11.2	E	16.2	E	E	3.6	6.9	SE	14.9	NNE	N	4.8	7.3	NNE	12.9	NNE	ENE	4.3	7.3	NNE	12.1	ESE	NE	7.0	11.0	NE	14.9	NE	NE		
25	5.3	9.0	E	13.4	ESE	E	2.5	4.4	NNW	8.5	N	NNW	3.7	6.6	ESE	10.8	ESE	E	2.7	6.0	E	11.9	E	NE	3.8	6.7	E	10.3	E	E		
26	6.6	11.0	W	16.5	W	W	4.4	8.4	W	15.8	WSW	NW	4.6	8.7	W	15.9	W	WNW	3.7	6.5	WNW	11.1	W	WNW	3.6	7.2	WNW	11.8	WNW	WNW		
27	4.1	7.4	E	10.8	E	E	2.4	5.6	SE	7.6	SE	NNW	2.4	4.6	SE	7.2	SE	WNW	1.8	4.1	ENE	6.8	NW	SSE	2.4	5.4	SSW	7.2	SSW	ENE		
28	3.0	7.0	W	10.9	SSW	SW	4.1	7.3	SSW	12.0	S	S	2.6	5.5	SSE	9.3	SSW	S	1.7	4.0	SE	8.3	SSE	SE	2.2	5.2	SW	9.8	SW	SSW		
29	5.7	11.8	W	17.5	W	W	5.3	9.2	S	14.9	SSW	S	4.5	9.0	W	13.9	W	S	3.2	5.6	WNW	11.7	WNW	SSE	3.8	9.3	SSW	12.9	SSW	SSW		
30	6.0	12.3	NW	16.1	W	W	4.1	8.8	WNW	17.1	NW	W	3.1	9.4	W	15.4	W	W	3.4	5.5	W	10.8	WNW	W	3.1	5.2	W	8.7	WNW	W		
31																																
月最大		15.5	NW	23.8	WSW			15.0	S	24.4	S			10.8	NNE	21.1	S			9.5	NE	18.6	NE			16.2	NE	21.6	NE			
起日		8		18				18		18				2		5				22		22				22		22				
上旬平均	6.7					E	3.9				N	4.3					NE	3.5					NE	5.3						NNE		
中旬平均	4.1					W	3.5				NNW	3.0					S	2.4					SSW	3.8						SSW		
下旬平均	6.8					E	4.0				N	4.4					NE	3.8					NE	5.5						NE		
月平均	5.9					E	3.8				N	3.9					NE	3.2					NE	4.9						NE		
10m/s以上日数		16					4					5								0						9						
15m/s以上日数		2					1					0														1						
20m/s以上日数		0					0					0														0						
30m/s以上日数		0					0					0														0						

地域気象観測風向・風速月報

長崎県 (84) 2023年4月

単位：(m/s) 2/4頁

観測所名	平戸						松浦						佐世保						西海						有川						
	平均	最大	最大風向	最大瞬間	最大瞬間風向	最多	平均	最大	最大風向	最大瞬間	最大瞬間風向	最多	平均	最大	最大風向	最大瞬間	最大瞬間風向	最多	平均	最大	最大風向	最大瞬間	最大瞬間風向	最多	平均	最大	最大風向	最大瞬間	最大瞬間風向	最多	
1	2.9	5.4	NNE	9.8	N	NNE	1.7	4.6	NE	7.7	NE	NNE	2.8	6.9	N	11.5	N	E	1.7	3.9	ENE	7.8	N	ENE	2.7	4.9	NNE	9.3	NNE	NNE	
2	6.0	9.2	NNE	16.6	NE	NNE	3.8	8.3	NE	14.1	NE	NNE	4.8	11.7	N	20.4	N	N	2.8	5.8	N	11.4	NNE	N	6.1	9.3	NNE	17.4	NNE	NNE	
3	4.5	6.7	NE	13.9	NE	NNE	3.1	6.3	NNE	10.1	NE	NNE	2.8	7.9	N	11.5	N	NNW	1.9	4.6	N	8.3	N	NNE	4.5	7.9	NE	14.1	NE	NNE	
4	1.9	6.0	SSW	9.0	S	S	1.7	4.7	SSE	9.5	SSE	S	3.0	7.1	SSE	10.0	SSE	SSE	2.0	5.5	S	9.6	S	S	3.2	7.2	SSE	16.8	S	SSE	
5	6.0	9.3	SSE	18.6	S	SSE	4.5	8.5	S	19.2	S	SSE	5.7	10.6	ESE	17.4	SE	SE	4.6	7.8	SSE	17.0	SSE	SSE	6.3	11.2	SSE	21.2	SSE	SSE	
6	2.8	8.0	SSW	14.5	SSW	W	2.1	5.0	S	12.0	SSW	WSW	2.7	5.6	W	7.6	W	WNW	1.8	7.1	SSE	12.7	SSE	WNW	1.8	3.5	WSW	8.4	W	W	
7	3.4	5.3	NW	11.9	WNW	NW	2.7	5.2	WNW	9.1	W	W	4.3	7.8	WNW	12.1	WNW	NW	2.6	5.0	NNW	9.8	NW	NNW	4.3	7.3	NW	11.4	NW	NNW	
8	4.0	6.1	NW	12.8	NW	NW	3.7	6.5	WNW	11.7	NW	WNW	5.4	10.1	WNW	15.3	W	NW	3.2	5.3	WNW	12.0	NW	NW	4.8	7.0	NW	12.9	NNW	NW	
9	2.8	6.2	S	9.8	SSW	S	2.3	4.6	W	7.8	SSW	S	2.4	6.2	W	8.0	WSW	W	2.2	5.1	WSW	6.9	WSW	ESE	2.0	3.3	W	6.9	WNW	S	
10	3.4	7.0	SSW	11.3	SSW	S	2.3	4.9	SW	9.7	SW	SSW	2.8	7.4	WSW	9.6	SSW	ESE	2.2	4.6	WSW	8.4	S	SW	3.1	5.8	SSE	11.2	S	S	
11	4.5	7.7	SSW	12.9	SSW	SSW	3.3	6.8	S	14.6	SSW	SSW	4.7	9.3	SSW	14.3	SSW	SE	3.8	6.9	S	12.9	S	S	4.6	8.2	S	16.3	S	S	
12	3.1	6.1	SSW	10.7	S	NNE	3.4	6.5	NE	10.8	NE	SSW	3.5	7.9	WSW	11.2	WSW	NNW	2.4	5.0	S	9.4	S	NNW	3.4	5.5	NNE	10.3	NNE	NNE	
13	2.2	4.7	S	7.6	S	S	1.9	3.8	NE	5.8	NNE	SSW	2.1	5.4	W	6.4	W	E	1.5	3.6	WSW	4.7	WSW	E	2.0	4.3	SSE	7.6	SSE	S	
14	2.0	5.4	SSE	9.4	SSE	NE	1.5	5.0	SE	9.9	S	SSE	3.5	8.5	ESE	12.3	ESE	ESE	2.1	5.9	ESE	9.9	E	ESE	2.3	6.5	SE	11.7	ESE	SE	
15	2.2	5.5	NW	10.6	NNW	NNW	1.6	3.9	NW	8.1	NW	S	3.2	7.0	SE	10.7	NW	NW	2.0	5.2	ESE	9.5	S	NNW	2.6	5.8	NNW	10.2	NNW	NNW	
16	3.5	6.5	S	13.2	WNW	S	3.1	7.1	WSW	13.6	SSW	SSW	4.5	11.4	W	15.9	WSW	WNW	3.2	9.1	WSW	13.3	WSW	W	3.4	6.7	W	15.7	W	W	
17	1.9	4.0	S	6.2	NW	S	1.9	3.3	NNE	5.3	NE	SSW	1.9	5.5	W	7.7	W	WSW	2.0	4.5	WSW	5.8	WSW	WSW	2.2	4.7	N	7.9	N	S	
18	6.2	10.5	SSW	17.3	S	S	4.0	8.2	S	19.4	SSW	SSW	5.3	9.7	SSW	16.1	SSW	S	4.5	8.0	S	16.6	S	S	6.2	10.3	SSE	19.4	S	SSE	
19	4.3	7.0	S	11.0	SSW	SSW	2.8	5.8	SSE	10.9	S	SSW	2.8	5.7	S	9.3	SSW	S	3.1	5.4	S	10.6	S	S	4.1	7.8	SSE	12.2	SE	SSE	
20	1.9	4.7	NNE	8.8	NNE	N	1.6	4.7	NE	7.4	NNE	S	2.7	6.1	WSW	8.5	NNW	ESE	1.2	4.3	N	6.7	ESE	E	1.9	4.5	NNE	7.8	NNE	NNE	
21	4.3	9.2	NNE	16.9	NNE	NNE	3.5	7.5	NE	13.2	NNE	NE	3.7	12.1	N	20.5	N	N	1.9	5.6	N	11.0	N	ENE	4.0	9.1	NNE	15.8	NNE	NNE	
22	7.7	9.9	NNE	19.0	NNE	NNE	7.1	10.6	NE	17.5	NE	NE	6.4	11.3	N	25.1	NNE	N	3.1	6.1	N	11.7	N	NNE	7.6	10.3	NE	17.9	NE	NNE	
23	5.4	7.1	NE	15.4	NNE	NNE	4.1	7.1	NE	13.1	NE	NE	3.2	8.0	N	12.2	N	N	2.9	6.1	ENE	11.4	NE	ENE	5.0	7.1	NNE	13.9	NE	NNE	
24	3.7	6.8	NE	12.9	NE	NE	2.2	6.9	NE	11.4	NE	NE	3.3	7.6	E	11.6	E	ENE	2.2	5.2	E	9.8	ENE	ENE	3.4	6.0	NNE	10.8	NNE	NE	
25	1.8	3.8	N	7.0	N	ENE	1.1	2.9	E	5.0	SSE	NNE	2.2	6.0	NNW	8.3	NNW	ENE	1.6	4.6	N	8.9	N	NNW	2.2	5.4	N	9.1	N	N	
26	3.2	5.0	NW	11.3	NW	NW	3.3	6.5	NW	10.1	NW	NW	4.8	9.5	W	12.4	NW	NW	2.7	4.9	NW	10.0	NW	NNW	4.0	6.6	NNW	11.6	NW	NNW	
27	2.1	5.1	S	8.6	S	S	2.0	3.8	WNW	8.2	WNW	SSW	2.3	4.8	WSW	6.9	WSW	E	1.6	4.0	SW	7.5	WSW	WSW	1.9	4.2	SSE	7.1	SSE	S	
28	2.9	6.3	SSW	10.4	SSW	S	1.9	4.7	SSE	10.2	S	S	3.0	6.6	SSE	9.0	SSE	ESE	2.3	5.6	S	10.0	SSW	S	3.2	6.8	SSE	12.0	SSE	S	
29	3.8	7.0	SSW	12.7	S	S	2.7	5.8	SSW	13.2	SSW	SW	4.5	8.3	WNW	12.7	W	ESE	3.7	8.0	SSE	15.3	SSE	SSE	3.7	7.3	SSE	15.3	S	SSE	
30	2.8	4.5	WNW	8.6	NW	NW	2.1	3.9	NW	6.7	WNW	SSW	3.3	8.3	WSW	10.5	W	NW	2.1	3.7	WNW	7.7	W	WNW	2.9	5.5	NW	8.9	NNW	NNW	
31																															
月最大		10.5	SSW	19.0	NNE			10.6	NE	19.4	SSW			12.1	N	25.1	NNE			9.1	WSW	17.0	SSE			11.2	SSE	21.2	SSE		
起日		18		22				22		18				21		22				16		5				5		5			
上旬平均	3.8					NNE	2.8				S	3.7						SE	2.5				NNW	3.9						NNE	
中旬平均	3.2					S	2.5				SSW	3.4						ESE	2.6				S	3.3						S	
下旬平均	3.8					NNE	3.0				NE	3.7						N	2.4				NNW	3.8						NNE	
月平均	3.6					NNE	2.8				SSW	3.6						ESE	2.5				S	3.6						S	
10m/s以上日数	1						1					6															3				
15m/s以上日数	0						0					0															0				
20m/s以上日数	0						0					0															0				
30m/s以上日数	0						0					0															0				

地域気象観測風向・風速月報

長崎県 (84) 2023年4月

単位: (m/s) 3/4頁

観測所名	大村						長崎						雲仙岳						島原						福江						
	平均	最大	最大風向	最大瞬間	最大瞬間風向	最多	平均	最大	最大風向	最大瞬間	最大瞬間風向	最多	平均	最大	最大風向	最大瞬間	最大瞬間風向	最多	平均	最大	最大風向	最大瞬間	最大瞬間風向	最多	平均	最大	最大風向	最大瞬間	最大瞬間風向	最多	
1	3.1	7.2	N	8.7	N	WNW	2.1	4.7	SW	7.2	S	NNE	3.3	5.7	E	11.7	E	E	2.0	4.4	NNW	6.9	NW	N	2.1	4.3	N	6.3	N	N	
2	6.6	12.1	N	13.9	N	N	3.7	7.5	N	13.0	N	N	6.5	12.9	ENE	19.2	ENE	ENE	4.4	7.4	N	13.5	N	NNW	4.1	7.4	N	11.7	N	N	
3	4.7	10.2	NNE	11.8	NNE	NNW	2.5	4.3	SW	7.6	N	NNE	3.7	8.4	E	14.3	E	E	3.8	8.3	N	13.4	N	NNW	2.3	5.4	NNE	9.6	NNW	NE	
4	3.3	8.1	S	11.8	S	SSE	1.9	4.6	SW	8.2	WSW	ESE	4.8	10.2	ESE	16.5	SE	ESE	1.7	4.2	SSW	8.5	SSW	SSW	4.1	9.0	SSE	16.1	SSE	SE	
5	6.2	10.7	SE	13.9	SE	SE	2.1	4.1	SSE	10.8	S	SSE	10.1	15.9	ESE	24.0	ESE	SE	3.1	4.9	SSW	9.0	SSW	SSW	5.6	10.0	SSE	17.6	SSE	S	
6	3.6	7.3	NNW	10.3	SSE	SE	2.2	5.3	SSW	10.3	SSE	WSW	6.3	10.9	SSE	19.0	SE	WSW	1.7	4.1	SSW	7.7	SSW	S	1.7	3.9	SW	6.9	W	W	
7	6.1	9.5	WNW	10.8	WNW	WNW	3.0	6.6	W	11.2	NW	WNW	3.9	6.4	WNW	11.2	WNW	WNW	2.1	6.5	NW	10.9	W	NNW	4.1	8.2	NW	15.2	NW	NW	
8	8.0	12.2	NW	14.9	NW	NW	4.4	9.5	WNW	14.2	W	WNW	4.4	8.3	WNW	15.3	WNW	NW	3.1	6.8	N	12.4	N	N	5.1	7.7	WNW	13.9	NW	NW	
9	3.4	7.6	SW	8.7	SW	SE	1.8	5.0	SW	7.9	SW	SW	3.2	5.1	SSW	8.3	NNW	WNW	1.7	4.1	N	6.8	NE	SSW	2.2	4.6	S	9.0	SE	NW	
10	3.6	7.7	SW	9.8	SW	SE	1.7	4.7	SW	8.8	SW	WSW	4.1	7.1	SW	11.7	SW	SSW	1.8	5.5	SSE	9.6	S	SSW	2.8	5.9	S	10.2	SSW	SSW	
11	6.4	11.2	SSW	14.4	SSW	SSW	1.9	6.0	SW	11.0	S	SW	5.4	7.0	SSW	11.6	SSW	SSW	2.3	4.7	SSW	11.3	SSE	SSW	3.3	7.9	S	13.5	S	SSW	
12	5.1	11.9	SW	15.4	SW	NNW	2.8	6.3	SSW	10.7	SW	N	3.9	10.5	WSW	19.4	SW	WNW	2.8	5.6	N	9.2	N	N	3.6	7.8	NNW	11.8	N	N	
13	2.4	4.8	NNW	5.7	NNW	NNW	1.7	5.0	SW	6.8	SSW	SW	2.5	6.1	NNE	8.6	NE	SSE	1.6	4.9	NNE	7.8	NNE	NNE	1.8	3.9	E	5.8	S	SW	
14	3.1	7.4	ESE	9.8	ESE	SSE	1.5	4.1	N	8.1	NE	NNE	7.4	12.8	SE	20.9	SE	ESE	1.4	4.6	N	8.3	N	NNW	2.5	6.1	SE	10.6	SE	ENE	
15	4.9	7.9	WNW	9.8	WNW	SE	2.8	6.2	W	10.5	W	WNW	5.8	10.6	SE	16.2	ESE	WNW	2.2	5.1	NW	9.8	NW	NW	2.3	4.9	NW	9.1	NW	NW	
16	5.5	12.5	WSW	18.5	WSW	WSW	4.4	10.1	W	18.4	W	W	5.9	10.6	WSW	18.0	WSW	WNW	2.6	5.9	W	14.0	WSW	WSW	4.2	8.6	W	16.6	W	W	
17	2.3	6.3	N	7.7	NNE	WSW	1.6	3.8	SW	5.7	SSW	SW	3.2	6.2	SE	10.8	NE	SE	1.4	3.7	E	5.9	ENE	ENE	2.1	4.5	E	7.1	W	S	
18	7.1	12.9	SSW	17.5	SSW	SSW	3.1	6.8	SW	14.1	SW	SW	6.1	8.2	S	13.8	S	S	2.4	6.5	SSW	13.1	SSW	SE	3.3	6.5	SSW	11.9	S	SSW	
19	3.6	7.5	S	9.3	SSW	S	2.2	5.3	SW	11.1	WSW	SW	4.3	8.0	SW	12.0	ESE	SW	1.4	3.5	E	5.7	SSW	SSW	2.6	5.2	SW	10.5	S	SSW	
20	2.4	4.9	WNW	6.7	NNW	SSE	1.5	6.3	SW	8.0	SW	SW	3.2	6.5	ESE	12.7	ENE	ESE	1.4	3.4	NNW	7.2	NNW	N	1.7	6.0	NNW	10.1	NNW	NE	
21	5.3	11.0	N	13.4	N	N	3.0	6.7	NNE	12.6	N	NNE	5.0	11.5	NE	16.8	NNE	NE	3.9	7.2	NNW	14.4	NNW	NNW	3.1	6.4	NE	10.2	N	N	
22	9.0	11.4	NNE	13.9	NNE	N	3.8	7.9	N	13.1	NNE	NNE	6.6	11.8	ENE	16.4	NE	NE	6.3	8.4	N	15.6	N	NNW	5.3	7.6	N	13.1	N	NNE	
23	4.3	8.1	NNE	10.3	N	N	2.2	4.6	SW	7.3	NNW	NNE	3.5	9.9	NE	15.7	NE	E	4.4	7.4	N	13.9	N	NNW	3.3	5.3	ENE	8.8	E	NNE	
24	3.0	7.7	E	12.9	E	SE	1.9	3.5	N	7.4	E	NNE	4.1	10.8	E	19.2	E	E	2.5	4.9	NNW	9.4	NNW	NNW	2.9	6.0	ENE	10.2	ENE	NNE	
25	2.7	10.2	NW	12.3	NW	SE	1.9	5.7	SSW	10.9	WSW	NNE	8.5	13.4	ESE	21.1	ESE	ESE	1.9	4.1	N	8.0	SSW	N	2.4	4.7	NNW	8.8	NNW	ENE	
26	6.5	10.3	NW	12.9	NW	NW	3.5	8.1	WNW	11.9	WNW	NW	4.8	7.6	WNW	14.0	WNW	WNW	3.1	5.6	N	11.7	NNW	NNW	4.2	6.8	NW	13.1	NW	NW	
27	2.7	7.7	WSW	9.3	WSW	SE	1.5	6.5	SW	9.0	WSW	ESE	2.4	5.5	SE	7.3	SE	SSE	1.4	3.4	NE	6.0	NNE	SW	1.7	4.6	E	7.0	E	SSW	
28	3.5	6.8	SE	9.3	SE	SE	1.9	6.0	SW	9.0	SW	SW	4.6	9.5	ESE	12.8	SE	SE	1.7	4.1	ESE	6.7	ESE	SSW	2.3	5.8	S	10.0	S	S	
29	6.1	11.6	SSW	14.9	S	SE	2.7	7.2	SW	13.5	SW	SW	8.1	11.9	SE	19.9	S	SE	2.2	4.0	SW	9.1	SW	S	3.8	6.8	SSE	12.7	SSE	NW	
30	4.2	8.1	NW	9.3	NW	NW	2.4	4.7	WNW	7.1	W	WNW	3.7	9.2	WNW	14.8	NW	WNW	1.8	4.4	W	8.9	WSW	WSW	3.2	7.1	WNW	12.9	WNW	WNW	
31																															
月最大		12.9	SSW	18.5	WSW			10.1	W	18.4	W			15.9	ESE	24.0	ESE			8.4	N	15.6	N			10.0	SSE	17.6	SSE		
起日		18		16				16		16				5		5				22		22				5		5			
上旬平均	4.9				SE	2.5					N	5.0					WNW	2.5				NNW	3.4							NW	
中旬平均	4.3				SE	2.4					SW	4.8					SSW	2.0				SSW	2.7							SSW	
下旬平均	4.7				SE	2.5					NNE	5.1					ESE	2.9				NNW	3.2							NNE	
月平均	4.6				SE	2.5					SW	5.0					WNW	2.5				NNW	3.1							SSW	
10m/s以上日数		13					1						13								0					1					
15m/s以上日数		0					0					1										0				0					
20m/s以上日数		0					0					0										0				0					
30m/s以上日数		0					0					0										0				0					

地域気象観測風向・風速月報

長崎県 (84) 2023年4月

単位：(m/s) 4/4頁

観測所名	上大津						口之津						胎前					
	平均	最大	最大風向	最大瞬間	最大瞬間風向	最多	平均	最大	最大風向	最大瞬間	最大瞬間風向	最多	平均	最大	最大風向	最大瞬間	最大瞬間風向	最多
1	3.6	5.1	NNE	7.2	NE	NE	1.5	4.0	WSW	7.8	ENE	WSW	2.1	5.7	E	8.4	E	E
2	6.7	10.6	NNE	13.9	NNE	NNE	1.9	4.2	N	9.8	N	N	3.1	6.5	NNE	11.8	NE	N
3	5.1	8.5	NNE	12.3	NE	NE	1.4	3.6	WSW	6.3	SW	WSW	2.6	6.9	N	10.3	N	E
4	4.5	8.5	SSE	12.9	SSE	SSE	1.8	5.0	SE	10.7	SE	SSE	2.8	5.5	SSE	11.0	SSE	E
5	8.0	12.1	S	17.5	S	S	2.7	5.1	SE	10.2	SE	SE	4.0	6.4	SSE	13.4	SSE	SE
6	2.0	5.3	SW	8.2	SW	SW	1.7	3.6	WNW	6.7	WNW	WNW	2.4	6.0	NW	12.7	S	W
7	4.9	8.4	NW	13.4	NNW	NNW	2.3	4.9	WNW	9.1	NW	WNW	3.7	7.2	WSW	12.7	SW	SW
8	5.5	9.6	N	14.9	NW	NNW	2.9	6.6	WNW	12.3	WNW	WNW	4.3	7.9	WSW	15.5	SW	SW
9	2.4	5.5	SSE	9.3	SSE	NE	1.9	5.0	WSW	8.9	WSW	W	1.6	4.0	WSW	6.6	WSW	NNW
10	3.6	6.9	S	10.3	SSW	S	1.6	5.5	WSW	9.0	WSW	ENE	1.6	3.0	SSW	6.4	SW	SSW
11	4.8	8.7	S	12.3	S	S	2.0	5.2	SSW	8.4	SSW	SE	2.5	4.5	S	10.0	SSW	S
12	5.1	10.3	NNE	13.4	NNE	N	1.9	6.7	WSW	10.1	WSW	W	2.5	5.8	WNW	10.8	NNW	SSW
13	2.6	5.0	NNE	6.2	NNE	NNE	1.5	4.3	WSW	6.6	SE	N	2.1	4.7	E	7.0	E	N
14	3.1	5.8	E	11.3	E	E	1.5	4.0	ENE	9.0	ENE	ENE	4.6	9.8	ENE	14.9	E	ENE
15	3.2	6.9	NNW	10.8	NW	NNW	2.3	5.8	WSW	10.0	WNW	NNW	3.2	10.0	ENE	13.4	ENE	SW
16	5.0	10.6	W	18.5	WNW	W	3.4	8.1	WSW	13.9	W	W	4.6	9.6	WSW	15.4	W	W
17	2.6	5.4	NNW	8.2	NNW	SSE	1.5	3.7	SE	6.3	SE	N	1.5	4.2	SW	7.3	WSW	NNW
18	5.1	8.2	S	11.8	SSE	S	2.1	6.5	SSW	12.1	S	SE	2.8	5.2	SSE	11.7	SE	SE
19	3.8	6.8	S	10.3	S	S	1.1	2.8	SE	5.1	SE	SE	1.9	3.7	SSE	8.0	SSE	SE
20	3.2	6.4	NNE	8.2	NNE	NE	1.2	3.4	WSW	6.4	ENE	ENE	1.9	5.1	N	9.9	N	NNW
21	5.4	10.3	NNE	12.9	NNE	NNE	1.5	4.4	N	7.7	NNW	N	2.3	6.8	N	10.9	N	N
22	9.3	13.7	NNE	17.0	NNE	NNE	2.2	4.5	WSW	7.8	W	N	3.5	6.8	N	12.3	E	N
23	5.9	8.0	NNE	11.3	NNE	NNE	1.8	3.7	N	7.2	NE	N	4.0	6.7	ENE	12.5	E	ENE
24	4.4	7.2	NNE	9.8	N	NNE	1.6	5.1	ENE	11.3	ENE	ENE	4.2	7.1	ENE	13.9	E	ENE
25	3.6	8.5	NNE	11.3	NNE	ENE	1.4	3.9	WSW	7.8	SE	ENE	3.9	6.2	ENE	12.0	S	ENE
26	5.2	8.4	NNW	12.9	NNW	NNW	2.9	6.0	WSW	10.5	WNW	WNW	3.4	6.4	SW	12.7	SW	SW
27	2.0	4.3	N	6.2	SSE	SSE	1.5	3.9	W	7.7	WNW	ESE	1.8	4.4	E	7.3	ESE	E
28	3.7	7.1	SSE	10.3	S	SSE	1.5	3.6	WSW	6.8	WNW	E	2.5	5.7	ENE	8.6	ENE	E
29	4.9	10.0	S	17.0	S	SSW	2.0	6.7	WSW	13.5	WSW	ESE	3.4	8.3	WSW	12.4	ESE	W
30	4.2	8.5	N	12.3	NNW	NNW	2.0	3.7	WNW	7.0	NNW	WNW	2.5	4.8	WSW	10.3	WSW	NNW
31																		
月最大		13.7	NNE	18.5	WNW			8.1	WSW	13.9	W			10.0	ENE	15.5	SW	
起日		22		16				16		16				15		8		
上旬平均	4.6					NNE	2.0				WNW	2.8						E
中旬平均	3.9					S	1.9				ENE	2.8						ENE
下旬平均	4.9					NNE	1.8				N	3.2						ENE
月平均	4.4					NNE	1.9				WNW	2.9						ENE
10m/s以上日数	7						0							1				
15m/s以上日数	0						0							0				
20m/s以上日数	0						0							0				
30m/s以上日数	0						0							0				

地域気象観測気温月報

長崎県 (84)

2023年4月

単位：℃ 1/3頁

観測所名	鱒浦			厳原			美津島			芦辺			石田			平戸			松浦			
	平均	最高	最低	平均	最高	最低	平均	最高	最低	平均	最高	最低	平均	最高	最低	平均	最高	最低	平均	最高	最低	
日付																						
1	15.1	16.5	13.9	15.0	19.2	10.8	15.2	18.9	11.4	15.6	19.2	12.6	16.0	19.2	11.1	15.1	18.4	10.8	14.5	20.8	8.2	
2	14.4	16.7	13.1	15.0	17.5	13.6	14.5	17.1	13.0	14.8	17.2	13.2	15.8	18.0	14.2	15.4	17.8	13.9	15.1	17.9	11.2	
3	13.2	14.9	12.7	14.4	16.7	13.6	13.8	16.6	12.6	13.7	16.6	12.1	14.7	17.2	13.2	14.4	16.9	12.6	14.1	18.4	8.1	
4	15.5	19.3	13.0	16.2	19.8	13.7	15.7	19.4	12.7	16.3	20.9	12.0	16.2	20.2	11.7	16.1	20.8	11.1	16.4	23.0	9.8	
5	15.5	16.9	13.7	16.3	18.0	14.7	15.5	16.8	14.1	15.4	16.8	13.5	16.3	17.5	14.7	16.5	17.8	15.0	17.2	18.5	15.3	
6	12.9	14.0	11.9	13.9	16.1	12.2	13.0	15.2	11.9	13.7	16.6	12.2	15.0	17.5	12.9	15.0	17.2	12.9	16.1	20.1	13.9	
7	13.2	15.4	11.1	13.8	16.8	11.2	13.5	16.8	11.1	13.3	16.9	11.2	14.0	17.4	11.8	13.6	16.1	11.8	14.1	16.7	12.4	
8	11.3	14.2	7.7	11.9	14.4	8.5	11.5	13.9	7.7	11.7	14.0	8.9	12.1	15.1	7.7	12.2	14.8	9.6	12.0	14.8	8.0	
9	13.3	16.5	11.0	14.0	18.8	9.0	13.4	17.6	8.7	12.8	16.5	8.6	12.7	17.5	5.1	12.9	17.1	8.9	12.6	19.8	6.5	
10	14.8	18.7	13.1	15.5	19.4	10.5	14.8	19.3	10.1	14.3	18.3	10.3	15.6	18.8	12.5	14.0	17.8	8.1	13.9	20.1	7.2	
11	18.5	22.2	14.1	19.0	23.0	16.2	18.2	22.1	14.4	17.7	22.3	13.7	18.2	21.8	15.2	18.0	21.1	14.5	19.0	24.2	13.3	
12	15.3	18.7	12.4	15.1	18.9	9.6	14.8	18.1	10.1	14.6	17.4	10.1	14.8	18.0	8.2	15.2	18.3	9.3	15.6	19.7	8.6	
13	16.2	20.7	12.2	15.6	22.4	9.4	15.6	20.9	8.8	15.1	21.3	9.1	13.8	21.5	6.9	14.8	21.2	8.1	14.0	20.7	6.8	
14	15.6	20.0	13.0	15.9	18.8	11.6	15.2	17.7	12.0	14.4	18.3	12.5	15.2	18.2	10.8	14.1	17.9	12.6	14.2	19.1	11.4	
15	13.8	15.4	12.2	14.7	16.8	11.8	14.2	16.1	11.5	14.2	16.4	12.2	15.0	17.8	13.4	14.8	16.8	13.0	15.0	16.9	13.3	
16	13.6	17.7	10.9	13.3	18.8	9.6	12.9	17.2	9.0	13.9	18.2	11.0	14.8	19.6	10.1	15.3	19.9	12.3	15.7	20.1	12.1	
17	14.3	17.7	11.0	13.0	19.9	7.7	13.5	18.8	8.4	14.2	18.9	9.4	13.6	19.3	8.0	14.3	19.2	8.7	13.8	19.7	8.8	
18	18.4	22.6	13.7	18.5	22.6	10.7	19.0	24.2	11.6	18.5	23.1	12.1	18.6	22.8	9.9	18.3	20.8	11.5	19.5	24.6	9.9	
19	17.1	18.6	15.8	18.7	20.7	16.9	18.0	19.7	16.2	20.2	23.8	17.5	20.2	22.6	18.2	19.7	21.5	17.2	21.6	24.2	17.5	
20	19.5	24.2	16.7	18.4	22.8	15.2	18.8	23.6	16.0	19.1	22.9	15.4	19.0	22.5	15.5	18.8	22.8	15.3	19.0	23.2	15.8	
21	16.3	20.5	14.3	16.4	19.3	14.9	15.9	18.5	14.1	16.2	18.5	14.2	16.8	19.9	15.2	16.6	19.9	15.0	16.9	21.9	14.4	
22	14.0	15.4	12.9	14.9	17.2	13.8	14.3	16.7	12.8	14.2	16.8	12.8	15.1	17.3	13.8	15.1	17.0	14.0	15.5	18.1	13.8	
23	14.0	15.4	13.0	15.0	17.6	13.8	14.3	17.1	12.7	14.5	17.3	12.6	15.4	18.5	13.7	15.3	18.3	13.3	15.6	19.7	12.7	
24	14.3	14.8	13.6	15.0	16.2	13.6	14.2	15.8	12.8	13.8	15.8	11.5	14.7	16.3	12.8	14.4	16.4	11.3	14.4	17.3	10.9	
25	11.5	14.5	9.5	12.6	15.0	11.5	11.9	14.0	10.7	12.0	12.7	10.6	12.8	13.7	11.5	11.9	13.5	9.7	12.0	14.0	9.9	
26	13.4	15.8	11.0	14.2	17.9	10.0	13.7	16.9	10.7	13.7	17.6	11.1	14.4	17.8	11.4	14.3	17.4	11.2	14.5	18.4	10.1	
27	15.9	20.9	13.6	15.0	20.8	10.3	15.2	18.9	10.5	15.2	20.5	10.6	15.1	19.2	9.9	14.6	20.5	9.9	14.5	21.8	8.8	
28	17.4	21.8	13.6	17.4	22.6	10.7	16.9	20.7	10.7	17.8	23.2	11.9	17.3	23.3	10.4	17.5	22.7	11.5	18.4	25.4	10.8	
29	17.1	21.0	14.8	17.5	20.7	14.0	16.8	19.4	13.4	16.5	18.6	14.5	17.1	18.9	15.4	17.2	19.2	15.0	18.3	20.8	15.7	
30	14.9	17.4	12.3	16.0	20.0	12.1	15.3	20.1	11.8	14.8	18.6	12.1	15.8	19.6	12.8	15.4	19.1	12.8	15.2	19.9	12.1	
31																						
月極値		24.2	7.7		23.0	7.7		24.2	7.7		23.8	8.6		23.3	5.1		22.8	8.1		25.4	6.5	
起日		20	8		11	17		18	8		19	9		28	9		20	13		28	9	
上旬平均	13.9	16.3	12.1	14.6	17.7	11.8	14.1	17.2	11.3	14.2	17.3	11.5	14.8	17.8	11.5	14.5	17.5	11.5	14.6	19.0	10.1	
中旬平均	16.2	19.8	13.2	16.2	20.5	11.9	16.0	19.8	11.8	16.2	20.3	12.3	16.3	20.4	11.6	16.3	20.0	12.3	16.7	21.2	11.8	
下旬平均	14.9	17.8	12.9	15.4	18.7	12.5	14.9	17.8	12.0	14.9	18.0	12.2	15.5	18.5	12.7	15.2	18.4	12.4	15.5	19.7	11.9	
月平均	15.0	17.9	12.7	15.4	19.0	12.0	15.0	18.3	11.7	15.1	18.5	12.0	15.5	18.9	11.9	15.4	18.6	12.0	15.6	20.0	11.2	
0°C未満日数	0	0	0	0	0	0	0	0	0	0	0	0	0	0	0	0	0	0	0	0	0	
25°C以上日数	0	0	0	0	0	0	0	0	0	0	0	0	0	0	0	0	0	0	0	0	1	
30°C以上日数		0			0			0			0			0			0			0		
35°C以上日数		0			0			0			0			0			0			0		
積算気温	450			462			450			452			466			461			469			

地域気象観測気温月報

長崎県 (84)

2023年4月

単位：℃ 2/3頁

観測所名	佐世保			西海			有川			大村			長崎			雲仙岳			島原		
日付	平均	最高	最低	平均	最高	最低	平均	最高	最低	平均	最高	最低	平均	最高	最低	平均	最高	最低	平均	最高	最低
1	18.0	24.7	12.2	17.2	23.9	10.0	15.4	19.8	9.5	16.6	23.8	8.7	17.8	23.8	12.6	14.6	20.1	7.8	18.8	25.2	12.2
2	16.4	21.6	12.2	16.4	22.1	11.1	16.3	18.4	14.7	16.4	23.6	10.1	16.9	23.1	13.9	15.1	19.4	11.8	18.6	24.2	14.9
3	16.9	23.8	11.0	15.3	22.3	9.0	15.2	18.2	11.6	16.1	23.3	8.7	17.3	24.0	12.2	14.5	20.0	9.5	18.1	24.6	13.0
4	18.1	23.0	13.1	17.9	23.1	12.0	17.0	21.6	11.4	17.6	23.1	11.9	18.4	23.5	14.0	13.5	17.9	9.1	17.7	23.8	11.3
5	16.9	18.7	15.9	17.2	18.5	15.8	17.7	18.5	16.9	16.9	18.7	15.9	17.4	18.6	16.7	12.2	13.1	11.4	17.5	19.1	16.0
6	16.1	18.5	14.6	16.2	18.6	14.4	15.8	19.7	13.6	16.3	18.1	14.7	16.6	18.4	15.2	13.2	14.6	11.4	17.2	19.9	15.6
7	14.6	17.8	13.0	14.5	17.9	12.7	14.2	17.4	12.3	14.5	17.9	12.9	14.5	17.6	12.9	9.4	12.0	7.4	14.6	18.3	12.9
8	12.6	16.4	9.0	12.3	16.3	7.7	12.9	16.0	10.1	12.6	16.9	8.2	12.7	16.4	9.1	6.7	12.0	1.8	12.8	17.1	6.6
9	12.6	17.4	7.0	12.0	18.2	6.3	12.5	18.8	6.7	12.3	18.7	5.9	12.6	18.2	7.7	6.7	13.2	1.6	12.4	19.6	6.0
10	14.6	19.9	8.7	14.3	19.9	7.4	14.9	20.0	7.5	14.4	20.3	8.5	14.6	20.0	9.2	9.6	14.9	3.6	14.7	21.2	7.7
11	18.8	23.1	14.6	19.0	22.9	13.8	19.5	22.6	15.8	18.2	23.1	13.2	18.8	23.3	14.0	13.6	17.9	9.3	18.7	24.3	13.2
12	17.3	21.5	10.8	16.3	20.8	8.2	16.1	20.1	8.8	17.5	21.5	9.1	18.1	22.0	11.6	13.1	19.1	5.0	18.2	21.8	11.5
13	15.3	22.0	8.1	13.8	20.9	6.8	15.4	22.3	8.2	15.2	22.6	7.2	15.6	23.2	9.0	11.9	21.2	2.9	15.2	24.1	6.5
14	14.7	17.0	13.2	14.7	18.3	12.0	15.8	17.9	13.4	15.0	17.3	12.1	15.5	17.5	13.7	12.3	14.3	10.0	14.9	17.4	11.8
15	16.0	17.8	13.4	16.6	19.4	12.4	16.0	18.5	13.9	16.3	18.9	13.8	16.5	18.5	13.5	13.6	16.1	9.8	17.7	19.9	14.6
16	15.8	19.7	12.5	16.0	20.4	12.1	16.3	20.3	12.5	15.8	20.0	11.3	16.1	19.9	12.5	10.8	13.8	8.4	16.5	21.1	11.5
17	15.3	20.5	9.7	14.3	19.9	8.4	15.4	20.2	9.7	15.0	20.6	8.6	15.2	20.8	10.4	10.2	15.7	5.5	14.8	20.8	8.9
18	19.9	24.7	12.9	19.8	24.0	10.9	20.1	23.4	16.0	19.7	25.4	12.6	19.8	24.7	13.2	15.6	21.3	8.6	19.5	26.3	10.9
19	21.5	23.6	18.2	20.9	23.6	15.5	20.7	22.7	17.9	20.4	23.4	16.3	21.0	24.1	17.4	16.5	18.7	13.3	21.1	24.3	18.0
20	21.6	27.0	16.2	19.3	25.7	14.4	18.6	23.0	14.1	20.3	27.0	14.5	20.5	26.8	16.0	16.9	24.1	11.8	21.7	28.8	16.5
21	19.2	23.9	15.9	18.6	25.0	15.0	17.3	20.7	15.4	18.9	26.7	15.3	19.7	25.3	16.0	16.5	21.7	11.7	20.6	26.4	16.9
22	16.9	21.1	14.8	16.7	22.4	14.0	16.2	18.1	15.0	17.7	23.9	14.0	17.9	24.4	14.8	14.0	18.9	8.3	17.5	22.8	14.2
23	17.5	23.4	12.0	17.1	23.9	12.2	16.4	19.2	14.1	17.8	23.6	12.1	17.9	23.8	13.7	13.5	19.3	7.6	17.9	23.3	12.8
24	15.3	18.5	12.3	14.6	17.7	11.8	14.8	17.6	11.5	14.9	18.1	11.9	15.0	18.3	11.5	10.8	14.8	6.7	14.9	18.2	10.5
25	13.2	15.1	10.5	12.8	16.1	10.7	13.2	14.5	11.4	13.7	18.2	11.0	14.2	19.1	11.1	12.1	14.9	8.4	13.8	18.3	10.8
26	15.3	19.2	12.1	15.1	19.3	10.1	15.1	19.1	11.5	15.4	19.1	11.0	15.4	18.8	11.9	10.4	14.3	5.3	15.6	20.4	9.8
27	15.4	21.2	9.4	14.7	20.5	8.6	14.8	22.6	8.9	15.1	22.0	8.3	15.4	22.1	9.6	10.5	17.8	2.6	15.2	22.4	8.9
28	18.8	24.1	12.3	18.9	24.6	11.9	18.4	23.3	11.9	18.7	23.9	12.5	19.3	24.5	13.3	14.3	19.6	8.0	18.9	26.3	10.9
29	18.2	20.8	16.0	18.5	20.5	15.8	18.4	20.8	15.3	18.5	21.4	16.1	18.8	21.2	16.4	15.0	17.7	11.1	19.1	20.7	16.0
30	16.5	21.7	13.3	15.6	21.4	11.3	15.7	20.4	12.6	16.0	20.9	12.2	16.0	20.0	12.4	11.3	17.3	6.6	16.2	22.5	12.6
31																					
月極値		27.0	7.0		25.7	6.3		23.4	6.7		27.0	5.9		26.8	7.7		24.1	1.6		28.8	6.0
起日		20	9		20	9		18	9		20	9		20	9		20	9		20	9
上旬平均	15.7	20.2	11.7	15.3	20.1	10.6	15.2	18.8	11.4	15.4	20.4	10.6	15.9	20.4	12.4	11.6	15.7	7.5	16.2	21.3	11.6
中旬平均	17.6	21.7	13.0	17.1	21.6	11.5	17.4	21.1	13.0	17.3	22.0	11.9	17.7	22.1	13.1	13.5	18.2	8.5	17.8	22.9	12.3
下旬平均	16.6	20.9	12.9	16.3	21.1	12.1	16.0	19.6	12.8	16.7	21.8	12.4	17.0	21.8	13.1	12.8	17.6	7.6	17.0	22.1	12.3
月平均	16.6	20.9	12.5	16.2	20.9	11.4	16.2	19.9	12.4	16.5	21.4	11.6	16.9	21.4	12.9	12.6	17.2	7.9	17.0	22.1	12.1
0°C未満日数	0	0	0	0	0	0	0	0	0	0	0	0	0	0	0	0	0	0	0	0	0
25°C以上日数	0	1	0	0	2	0	0	0	0	0	3	0	0	2	0	0	0	0	0	5	0
30°C以上日数		0			0			0			0			0			0			0	
35°C以上日数		0			0			0			0			0			0			0	
積算気温	499			487			486			494			506			346			510		

地域気象観測気温月報

長崎県 (84) 2023年4月

単位：℃ 3/3頁

観測所名	福江			上大津			口之津			脇岬		
	平均	最高	最低	平均	最高	最低	平均	最高	最低	平均	最高	最低
日付												
1	15.9	23.0	9.6	16.2	21.6	10.5	17.1	24.5	11.0	17.0	21.7	10.3
2	16.5	21.0	13.6	16.1	20.7	12.5	17.6	25.3	10.9	18.2	24.0	14.3
3	15.6	21.4	10.3	15.6	20.8	9.9	16.2	24.6	9.4	16.4	21.6	9.6
4	17.1	21.0	11.2	17.1	20.9	11.6	17.6	24.4	11.7	18.0	21.8	13.2
5	17.6	18.9	16.9	17.0	17.9	16.2	17.6	19.1	16.2	18.0	19.3	17.0
6	15.8	18.5	13.5	15.4	18.8	13.0	16.2	17.7	14.9	16.5	18.3	14.9
7	13.9	16.3	12.5	13.3	15.8	11.9	14.5	18.7	11.7	14.7	17.2	13.4
8	12.4	15.4	9.5	11.4	14.7	7.0	12.7	17.8	6.9	12.8	15.4	7.7
9	12.4	18.4	6.9	11.2	17.3	5.0	12.0	18.0	6.0	12.1	17.0	6.5
10	14.1	19.2	5.8	13.9	18.8	6.0	13.7	20.1	8.3	15.1	18.7	9.0
11	18.8	22.7	14.1	18.0	21.6	14.2	18.0	24.2	10.9	19.1	22.5	16.0
12	15.6	19.6	8.8	15.4	18.9	8.2	17.6	22.5	10.6	17.7	20.7	12.5
13	15.2	21.3	8.5	14.8	21.7	7.1	14.9	24.1	7.3	15.1	21.5	8.4
14	15.7	18.1	13.8	15.8	17.6	13.9	15.5	18.3	12.2	15.8	17.6	12.7
15	16.7	18.5	15.0	16.1	18.2	12.6	16.8	18.5	12.9	16.9	18.3	14.2
16	15.9	20.2	11.6	15.3	19.9	11.5	16.0	20.3	11.5	16.6	20.0	13.1
17	15.0	19.7	9.2	14.0	19.3	8.5	14.6	21.4	8.9	14.9	20.0	9.9
18	19.2	21.4	12.2	18.8	20.7	12.2	19.1	26.3	10.6	19.7	23.4	14.9
19	19.5	21.6	15.4	19.0	21.1	15.6	20.2	24.1	16.8	20.2	22.6	16.1
20	18.4	24.8	12.8	18.8	23.8	13.7	20.0	27.0	14.4	19.1	25.2	13.8
21	18.6	24.4	15.5	18.4	23.3	14.9	19.4	25.9	15.6	19.5	24.5	16.1
22	16.5	21.0	13.5	16.1	20.5	14.0	18.1	24.4	12.8	17.9	22.6	13.5
23	16.5	21.2	12.1	16.4	20.6	11.7	17.4	23.3	10.5	17.6	21.4	14.3
24	14.6	17.4	12.1	14.2	16.8	11.2	14.5	19.0	10.7	15.5	17.9	11.6
25	13.7	15.1	11.7	13.4	15.9	11.5	14.7	18.2	10.8	14.5	18.9	11.5
26	14.9	18.1	11.2	14.1	17.6	8.8	15.5	20.0	10.1	15.4	17.7	11.9
27	13.9	19.6	7.5	13.3	19.1	6.3	14.9	21.1	8.8	14.8	20.3	9.0
28	17.3	21.3	10.1	17.0	21.6	10.0	18.6	25.1	11.9	19.0	23.5	12.3
29	18.4	20.8	15.0	17.7	19.6	14.2	18.4	20.7	16.6	18.8	20.8	16.1
30	15.6	20.2	11.4	14.8	19.8	10.7	15.9	20.6	12.6	16.0	19.2	12.9
31												
月極値		24.8	5.8		23.8	5.0		27.0	6.0		25.2	6.5
起日		20	10		20	9		20	9		20	9
上旬平均	15.1	19.3	11.0	14.7	18.7	10.4	15.5	21.0	10.7	15.9	19.5	11.6
中旬平均	17.0	20.8	12.1	16.6	20.3	11.8	17.3	22.7	11.6	17.5	21.2	13.2
下旬平均	16.0	19.9	12.0	15.5	19.5	11.3	16.7	21.8	12.0	16.9	20.7	12.9
月平均	16.0	20.0	11.7	15.6	19.5	11.1	16.5	21.8	11.5	16.8	20.5	12.6
0°C未満日数	0	0	0	0	0	0	0	0	0	0	0	0
25°C以上日数	0	0	0	0	0	0	0	5	0	0	1	0
30°C以上日数		0			0			0			0	
35°C以上日数		0			0			0			0	
積算気温	481			469			495			503		

地域気象観測日照時間月報

長崎県 (84) 2023年4月

単位：h 1/1頁

観測所名 日付	鱒浦	厳原	芦辺	平戸	松浦	佐世保	西海	有川	長崎	雲仙岳	島原	福江	口之津	脇岬
1	11.1	8.7	9.5	9.7	9.5	10.4	9.4	10.0	10.3	9.1	9.1	9.4	9.0	9.0
2	11.5	6.5	11.0	9.3	10.9	11.7	11.5	11.1	10.9	9.9	10.2	11.3	10.8	11.0
3	7.1	5.3	11.8	11.6	11.5	12.0	11.5	11.7	10.9	9.9	11.3	11.9	11.5	11.6
4	5.8	4.4	4.6	4.9	5.8	5.3	5.1	4.1	6.2	6.4	7.5	4.2	7.7	6.4
5	0.0	0.0	0.0	0.0	0.0	0.0	0.0	0.0	0.0	0.0	0.0	0.0	0.0	0.0
6	0.2	1.4	0.1	0.2	0.7	0.8	1.8	0.5	0.0	0.0	0.0	0.8	0.0	0.0
7	11.3	9.6	9.0	7.0	6.4	6.2	5.8	6.3	4.4	1.7	2.8	5.8	4.8	5.5
8	12.0	10.9	11.9	11.8	11.7	11.8	11.5	11.8	11.0	10.0	11.2	11.9	11.8	11.9
9	12.2	11.0	12.1	12.0	12.0	12.1	11.7	12.0	11.0	10.1	11.4	12.0	11.8	12.0
10	12.1	10.3	11.6	10.7	10.5	10.3	10.6	10.5	8.4	7.4	10.5	10.2	10.0	10.1
11	9.9	5.3	8.5	7.8	9.2	5.0	7.7	7.9	6.0	3.8	8.3	8.0	6.5	8.3
12	11.8	10.3	10.8	10.1	9.8	9.5	9.1	11.0	8.4	7.1	6.8	9.5	6.4	8.6
13	11.5	10.9	12.1	11.6	11.7	11.6	12.0	11.7	10.9	10.2	11.7	11.2	12.1	12.0
14	0.0	0.0	0.0	0.0	0.0	0.0	0.0	0.0	0.0	0.0	0.0	0.0	0.0	0.0
15	0.0	0.1	0.0	0.0	0.0	0.0	0.0	0.0	0.0	0.0	0.0	0.4	0.0	0.0
16	6.9	4.8	7.5	7.3	8.0	7.3	8.1	8.3	5.9	2.5	7.9	8.0	7.6	6.0
17	12.2	10.3	11.5	11.1	12.0	11.7	12.1	12.2	10.7	7.5	11.8	11.6	12.1	12.1
18	2.0	1.1	10.5	2.1	8.7	5.3	8.1	3.0	6.9	7.2	8.0	0.3	9.8	5.7
19	0.0	0.0	0.0	0.0	0.0	0.0	0.0	0.0	0.0	0.0	0.0	0.0	0.0	0.0
20	12.0	11.2	10.9	10.5	10.5	9.4	9.7	9.3	8.5	8.2	8.8	7.7	8.3	8.4
21	8.4	6.6	1.0	1.2	0.8	3.2	2.0	1.6	2.3	1.7	1.8	5.7	1.3	2.1
22	11.4	9.8	11.9	11.5	11.8	11.6	11.8	11.4	11.2	10.4	12.0	11.1	12.2	12.2
23	5.1	4.9	8.1	7.5	8.0	8.2	8.0	8.7	9.1	8.6	9.9	8.3	10.6	10.2
24	0.1	0.0	0.0	0.0	0.0	0.0	0.0	0.0	0.0	0.0	0.0	0.0	0.0	0.0
25	0.0	0.0	0.0	0.0	0.0	0.0	0.0	0.0	0.0	0.0	0.0	0.0	0.0	0.0
26	12.6	10.0	12.3	10.9	11.3	10.9	10.7	11.8	9.3	8.7	10.0	12.3	11.0	11.6
27	10.9	11.4	11.9	11.8	11.1	10.8	11.5	11.5	10.1	8.8	9.6	11.5	10.0	9.7
28	7.4	5.4	8.3	7.3	7.7	6.0	7.7	5.6	5.4	6.1	8.6	0.3	6.5	8.6
29	0.0	0.0	0.0	0.0	0.0	0.0	0.0	0.0	0.0	0.0	0.0	0.0	0.0	0.0
30	11.1	10.3	10.6	9.0	9.2	8.9	8.5	8.9	5.9	5.3	5.1	8.3	5.9	6.5
31														
旬合計 上旬	83.3	68.1	81.6	77.2	79.0	80.6	78.9	78.0	73.1	64.5	74.0	77.5	77.4	77.5
旬合計 中旬	66.3	54.0	71.8	60.5	69.9	59.8	66.8	63.4	57.3	46.5	63.3	56.7	62.8	61.1
旬合計 下旬	67.0	58.4	64.1	59.2	59.9	59.6	60.2	59.5	53.3	49.6	57.0	57.5	57.5	60.9
月合計	216.6	180.5	217.5	196.9	208.8	200.0	205.9	200.9	183.7	160.6	194.3	191.7	197.7	199.5
0.1時間未満日数	6	6	7	7	7	7	7	7	8	8	8	6	8	8

地域気象観測相対湿度月報

長崎県 (84)

2023年4月

蒸気圧単位：hPa 相対湿度単位：% 1/3頁

観測所名	鱒浦			厳原			美津島			芦辺			石田			平戸			松浦		
	平均 蒸気圧	平均 湿度	最小 湿度	平均 蒸気圧	平均 湿度	最小 湿度	平均 蒸気圧	平均 湿度	最小 湿度	平均 蒸気圧	平均 湿度	最小 湿度	平均 蒸気圧	平均 湿度	最小 湿度	平均 蒸気圧	平均 湿度	最小 湿度	平均 蒸気圧	平均 湿度	最小 湿度
1	13.7	80	70	13.7	81	62				12.9	73	55				13.7	80	66	11.7	72	51
2	11.1	68	60	11.1	66	52				11.5	68	50				12.5	71	56	11.8	69	51
3	10.7	71	63	11.0	67	57				11.2	71	60				11.9	72	57	11.0	69	47
4	13.3	76	60	13.9	76	58				13.2	72	50				13.3	74	50	11.8	66	32
5	15.6	89	70	16.7	90	68				15.1	87	63				15.6	83	58	14.8	76	51
6	11.8	79	72	12.3	78	65				14.1	89	81				15.1	88	78	15.5	85	66
7	9.2	61	38	10.1	65	34				10.7	72	45				11.5	74	49	11.4	72	47
8	5.4	40	26	5.5	39	22				5.9	43	27				6.7	48	32	6.5	47	29
9	5.7	37	24	6.1	39	20				7.0	48	36				8.0	54	36	7.7	55	20
10	9.8	58	34	10.4	59	44				9.9	60	47				11.4	72	52	10.1	65	42
11	13.7	65	51	15.0	68	53				14.5	72	50				16.0	78	63	13.8	64	44
12	7.6	44	21	8.9	51	25				10.5	63	30				11.9	68	40	11.6	65	33
13	7.9	43	11	7.6	44	15				8.3	51	18				10.0	62	17	9.2	58	31
14	13.8	79	20	14.1	78	33				14.0	86	50				14.2	89	66	13.5	84	37
15	14.6	93	82	15.4	92	78				15.3	94	84				16.0	95	87	16.0	93	83
16	11.5	74	48	12.1	80	55				12.7	80	62				13.3	77	55	12.4	71	45
17	9.9	61	35	9.9	69	32				9.2	60	23				10.3	65	28	10.3	67	32
18	17.0	79	51	17.8	82	71				16.1	74	58				16.8	78	63	16.5	70	53
19	19.2	98	96	20.8	97	91				20.4	87	74				20.7	90	76	20.2	78	71
20	16.1	72	51	17.8	84	63				16.8	77	56				17.4	81	61	17.4	80	64
21	12.3	66	45	13.4	71	55				14.9	80	61				16.0	84	65	15.3	79	61
22	8.4	52	40	8.9	52	41				8.7	54	42				9.5	55	38	8.6	49	31
23	8.7	54	40	9.3	54	44				8.8	53	46				8.8	51	32	7.7	43	23
24	9.6	59	34	9.7	57	37				9.8	62	49				10.2	62	38	9.3	58	28
25	11.3	84	46	12.4	86	49				12.8	91	61				13.3	95	67	13.0	92	61
26	10.4	68	51	10.4	65	44				11.1	71	54				11.4	71	53	11.2	68	45
27	12.1	67	49	11.2	68	31				11.9	71	32				11.9	73	40	11.1	69	32
28	13.9	70	55	14.7	75	51				14.0	70	46				15.1	77	50	13.5	67	43
29	17.4	89	72	17.7	88	73				17.9	95	76				18.7	95	82	18.6	88	64
30	10.1	60	39	10.2	57	35				11.0	66	46				11.5	66	46	11.3	66	47
31																					
月極値			11			15						18						17			20
起日			13			13						13						13			9
上旬平均	10.6	66		11.1	66					11.2	68					12.0	72		11.2	68	
中旬平均	13.1	71		13.9	75					13.8	74					14.7	78		14.1	73	
下旬平均	11.4	67		11.8	67					12.1	71					12.6	73		12.0	68	
月平均	11.7	68		12.3	69					12.3	71					13.1	74		12.4	70	

地域気象観測相対湿度月報

長崎県 (84)

2023年4月

蒸気圧単位：hPa 相対湿度単位：% 2/3頁

観測所名	佐世保			西海			有川			大村			長崎			雲仙岳			島原			
	平均 蒸気圧	平均 湿度	最小 湿度	平均 蒸気圧	平均 湿度	最小 湿度	平均 蒸気圧	平均 湿度	最小 湿度	平均 蒸気圧	平均 湿度	最小 湿度	平均 蒸気圧	平均 湿度	最小 湿度	平均 蒸気圧	平均 湿度	最小 湿度	平均 蒸気圧	平均 湿度	最小 湿度	
1	10.2	52	24	10.1	54	23	14.4	82	65				10.5	53	28	7.7	49	23	10.3	50	22	
2	10.9	59	44	10.3	56	40	13.7	74	59				10.6	56	35	7.0	41	27	8.9	42	28	
3	10.5	56	32	10.8	64	34	12.6	73	56				10.2	53	28	7.5	46	21	9.3	46	25	
4	12.1	59	40	12.4	62	37	14.2	75	48				11.9	57	38	9.9	65	44	12.1	62	33	
5	15.9	83	57	15.4	79	52	17.7	88	62				14.8	74	51	12.7	89	68	15.4	78	53	
6	16.2	89	75	16.2	88	76	15.5	87	71				16.1	85	75	15.2	100	98	19.1	97	87	
7	11.9	73	44	12.0	73	49	12.0	75	41				11.8	72	49	11.2	94	69	13.6	82	39	
8	6.8	47	21	6.9	49	26	6.5	44	29				6.2	43	17	6.2	66	20	6.0	42	14	
9	8.8	62	30	8.8	65	42	7.7	55	34				7.9	56	39	7.2	76	44	8.7	62	37	
10	11.0	68	39	10.9	68	45	10.4	63	43				10.3	63	45	8.7	74	36	10.5	65	33	
11	14.5	68	48	15.0	69	50	15.2	67	50				13.8	65	42	12.5	81	56	14.2	68	40	
12	11.7	59	21	12.7	68	33	12.3	67	40				12.4	59	25	11.7	78	30	13.7	65	27	
13	7.7	47	16	8.7	57	13	9.8	59	13				8.2	48	20	6.0	47	13	8.1	49	17	
14	13.6	81	52	14.1	84	64	16.1	90	77				13.2	75	54	11.8	83	51	14.6	86	60	
15	17.0	94	82	17.5	92	79	17.5	96	83				16.4	87	72	15.7	100	97	18.5	91	69	
16	13.4	75	55	13.4	75	52	12.8	70	41				12.4	69	49	11.5	89	66	12.6	69	40	
17	10.1	61	31	10.5	67	42	10.8	64	37				9.7	58	31	7.8	63	32	10.2	63	25	
18	17.0	71	55	16.9	72	54	19.0	80	55				16.1	68	50	13.0	71	42	16.1	70	44	
19	21.3	83	76	20.4	83	62	21.1	86	70				19.2	77	67	17.6	94	83	21.1	85	68	
20	18.1	72	42	17.7	80	55	17.7	83	67				16.1	68	39	13.4	71	47	16.8	67	38	
21	15.4	69	56	15.2	72	53	17.1	86	73				14.9	66	47	13.8	74	51	15.8	66	48	
22	8.4	44	27	8.3	45	27	10.2	56	40				8.8	45	16	8.5	54	27	9.0	47	21	
23	6.9	36	17	6.9	36	16	8.5	45	23				7.4	36	17	6.7	46	15	6.6	33	21	
24	9.1	53	32	8.9	54	35	10.6	64	36				9.4	56	35	7.5	60	21	9.7	60	26	
25	13.9	91	64	13.8	93	73	15.0	99	92				14.4	88	74	13.8	97	90	15.8	99	90	
26	11.6	68	40	11.8	70	46	11.3	67	43				11.1	64	42	10.3	83	53	11.6	67	35	
27	11.7	69	44	12.0	73	47	11.3	71	25				11.0	65	30	9.0	74	31	11.9	71	33	
28	14.3	67	46	14.3	68	44	16.0	77	54				13.6	62	42	12.2	76	54	14.6	69	41	
29	19.2	92	71	19.0	89	62	19.9	94	82				18.4	84	60	16.4	96	71	20.3	91	63	
30	11.9	65	38	12.3	71	48	11.8	67	37				11.7	64	49	10.5	81	32	13.5	75	38	
31																						
月極値			16			13			13						16			13			14	
起日			13			13			13						22			13			8	
上旬平均	11.4	65		11.4	66		12.5	72					11.0	61		9.3	70		11.4	63		
中旬平均	14.4	71		14.7	75		15.2	76					13.8	67		12.1	78		14.6	71		
下旬平均	12.2	65		12.3	67		13.2	73					12.1	63		10.9	74		12.9	68		
月平均	12.7	67		12.8	69		13.6	73					12.3	64		10.8	74		13.0	67		

地域気象観測相対湿度月報

長崎県 (84)

2023年4月

蒸気圧単位：hPa 相対湿度単位：% 3/3頁

観測所名	福江			上大津			口之津			脇岬		
	平均 蒸気圧	平均 湿度	最小 湿度	平均 蒸気圧	平均 湿度	最小 湿度	平均 蒸気圧	平均 湿度	最小 湿度	平均 蒸気圧	平均 湿度	最小 湿度
1	11.9	68	37				12.2	66	33	12.2	64	39
2	12.3	66	54				10.5	56	25	10.3	49	31
3	11.6	67	42				10.9	61	30	11.6	62	40
4	14.3	74	53				12.6	65	34	14.2	69	52
5	18.2	90	68				15.2	76	55	17.0	83	65
6	15.5	86	73				17.9	98	90	17.8	95	84
7	11.9	76	54				13.2	80	43	13.0	78	52
8	7.3	51	31				6.6	47	18	7.2	49	27
9	7.8	56	37				9.2	68	44	9.0	65	39
10	11.3	71	52				11.9	78	53	12.1	70	55
11	17.1	79	58				14.3	71	43	16.4	75	54
12	12.3	68	45				15.3	76	28	14.5	71	40
13	10.6	63	33				10.2	65	16	9.1	54	15
14	16.6	93	81				13.7	78	53	15.4	86	65
15	17.8	93	82				18.2	95	82	18.4	95	84
16	13.1	73	51				13.7	77	51	14.0	75	51
17	11.0	67	37				10.2	65	19	10.4	64	31
18	20.1	90	72				16.5	75	45	18.1	78	59
19	21.4	94	77				20.5	87	73	21.1	89	69
20	17.0	82	48				16.3	72	43	17.3	79	43
21	16.5	77	59				17.2	77	56	16.7	74	59
22	10.0	54	31				10.1	51	23	9.8	49	21
23	8.7	48	25				7.7	41	18	7.4	37	24
24	11.4	69	51				10.2	63	34	9.1	54	32
25	15.5	99	91				15.9	94	81	16.1	96	88
26	11.1	66	43				12.0	70	37	12.2	70	44
27	11.6	75	40				12.3	75	37	12.6	76	43
28	16.9	86	70				15.1	72	44	16.4	75	53
29	20.3	95	83				19.8	93	68	20.3	93	74
30	11.7	67	39				13.2	73	52	12.9	71	54
31												
月極値			25						16			15
起日			23						13			13
上旬平均	12.2	71					12.0	70		12.4	68	
中旬平均	15.7	80					14.9	76		15.5	77	
下旬平均	13.4	74					13.4	71		13.4	70	
月平均	13.8	75					13.4	72		13.8	72	

解 説

気象月表

日 界	24時（日本標準時）	
平均気圧 (hPa)	現 地	観測地点の高さにおける気圧 毎正時24回の平均値
	海 面	東京湾平均海面の高さに換算した気圧 毎正時24回の平均値
気 温 (°C)	平 均	毎正時24回の平均値
	最 高	00時から24時までの最高値
	最 低	00時から24時までの最低値
平均蒸気圧 (hPa)		毎正時24回の平均値
相対湿度 (%)	平 均	毎正時24回の平均値
	最 小	00時から24時までの最小値
平 均 雲 量		令和2年2月3日から、目視観測通報の自動化に伴い雲量の観測は終了
日 照 時 間 (hr)		1日の合計値 0.0は不照
全天日射量 (MJ/m ²)		全天電気式日射計による1日の合計値
		毎正時01時～24時の合計値。0.0は0.5mm未満のとき -は降水なし 最小単位は0.5mm
降 水 量 (mm)	最大1時間	00時01分から24時00分までの任意の前1時間降水量の最大値
	最大10分	00時01分から24時00分までの任意の前10分間降水量の最大値
最 深 積 雪 (cm)		24時を日界として、毎正時の積雪の深さの最大値 0は1cm未満 -は積雪なし
降雪深さ合計 (cm)		24時を日界として、毎正時の観測値の合計値
風 速 (m/s)	平 均	毎正10分の10分間平均風速（6×24=144回）の平均値
	最 大	1日の各10分間平均風速の最大値とその時の風向（風の吹いて来る方向） 最小単位は0.1m/s
	最大瞬間	1日の瞬間風速の最大値とその時の風向（風の吹いて来る方向） 最小単位は0.1m/s
天 気 概 況		昼間（06時～18時）と夜間（18時～翌日06時）の天気を総合して平文で表したもの
大 気 現 象		観測した大気現象を記号で表したもの。記号の名称は別表を参照 空欄は現象なし
上・中・下旬, 月		各旬および月の平均値または合計値
平 年		1991年から2020年までの30年間の平均値
風 向 別 頻 度 (%)		毎正時の風向から風向別の観測回数を合計して月間の風向別百分率を表したもの 右下の（）内は静穏率
月最大24時間降水量 (mm)		前月末日の13時の前1時間降水量から翌月1日の12時までの前1時間降水量を対象とした連続する任意の24時間降水量の最大値
最低海面気圧 (hPa)		海面気圧の月最低値
日 照 率 (%)		月間日照時間を月の可照時間で割り百分率で表したもの
記号の説明		D : 正常値 D) : 準正常値。統計を求める資料が80%以上ある場合 D] : 資料不足値。統計を求める資料が80%未満の場合 × : 欠測。統計を求める資料が全て欠測または資料不足値の場合 - : 現象なし

地域気象観測月報

日 界	24時（日本標準時）	
降 水 量 (mm)	毎正時（01時から24時）の合計値 0.0は降水なしまたは0.5mm未満の降水、最小単位は0.5mm	
	最大日降水量	月間の日降水量の最大値
	最大1時間	00時01分から24時00分までの任意の前1時間降水量の月間の最大値
気 温 (°C)	最大10分間	00時01分から24時00分までの任意の前10分間降水量の月間の最大値
	平 均	毎正時（01時から24時）24回の平均値
	最高・最低	00時から24時までの最高値および最低値
積算気温		日平均気温が10°C以上の日の観測値を積算し、少数第1位を四捨五入した値
平均蒸気圧 (hPa)		毎正時24回の平均値
相対湿度 (%)	平 均	毎正時24回の平均値
	最 小	00時から24時までの最小値
風向 (16方位) 風速 (m/s)	平 均	毎正10分の10分間平均風速（6×24=144回）の平均値
	最大風速・風向	1日の各10分間平均風速の最大値とその時の風向（風の吹いて来る方向） 最小単位は0.1m/s
	最大瞬間・風向	1日の瞬間風速の最大値とその時の風向（風の吹いて来る方向） 最小単位は0.1m/s
最多風向		01時から24時までの毎正時の24回の風向の中で最も多い風向
日 照 時 間 (h)		推計気象分布（日照時間）から得る推計値（厳原，平戸，佐世保，長崎，雲仙岳，福江を除く）0.0は不照
記号の説明		D : 正常値 D) : 準正常値 統計を求める資料が80%以上ある場合 D] : 資料不足値 統計を求める資料が80%未満の場合 × : 欠測 統計を求める資料が全て欠測または資料不足値の場合

大気現象の記号一覧表

記号	名称	記号	名称	記号	名称	記号	名称
●	雨	☉	霧雨	✖	雪	⚡	みぞれ
△	氷あられ	▲	ひょう	＝	もや	≡	霧
≡	低い霧	＝	地霧	☂	露	⌋	霜
⌋	霜柱	⊖	結氷	☒	積雪	∞	煙霧
↘	降灰	☒	黄砂	∥	たつ巻	⊗	じん旋風
⚡	雷電	⌋	雷鳴	く	雷光		

※令和2年2月3日から、目視観測通報の自動化により、自動観測となった天気記号は以下のとおり

http://www.data.jma.go.jp/obd/stats/data/mdrr/man/tenki_kigou.html