

# 長 崎 県 気 象 月 報

2023 年 5 月

長 崎 地 方 気 象 台

注) この資料に使用した値はすべて速報値であり、後日修正することがあります。

## 2023年5月の天気概況

中旬は高気圧に覆われ晴れる日もあったが、期間を通して前線や気圧、湿った空気の影響により雨の降る日が多く大雨や雷を伴う日もあった。

### <要素別の出現階級>

月平均気温:概ね平年並（平年差:0.0℃～+0.5℃）、月降水量:多いかかなり多い（平年比:111%～183%）、月間日照時間:概ね平年並（平年比:88%～107%）。

### 2023年5月上旬の天気概況

旬の始めと終り頃は高気圧に覆われ概ね晴れたが、3日から8日にかけては前線や低気圧、気圧の谷の影響により雨で大雨や雷を伴う日もあった。

### <要素別の出現階級>

旬平均気温:低い（平年差:-0.8℃～0.0℃）、旬降水量:かなり多いか多い（平年比:90%～328%）、旬日照時間:概ね平年並（平年比:93%～117%）

### 天気概況

1日 高気圧に覆われて  
2日 高気圧に覆われて  
3日 気圧の谷や湿った空気の影響で  
4日 気圧の谷の影響で  
5日 前線や湿った空気の影響で  
6日 前線や暖かく湿った空気の影響で  
7日 前線や低気圧の影響で  
8日 湿った空気や気圧の谷の影響で  
9日 高気圧に覆われて  
10日 気圧の谷の影響で

### 長崎の昼の天気（06時～18時）

晴  
晴時々曇  
晴後曇一時雨  
雨  
曇後時々雨  
大雨、雷を伴う  
大雨  
曇一時雨後晴  
晴  
晴一時曇

### 長崎の夜の天気（18時～翌06時）

晴  
晴時々曇  
雨時々曇  
雨後曇  
雨時々曇  
大雨後時々曇、雷を伴う  
雨後晴時々曇  
曇後一時晴  
晴後時々曇  
曇時々晴

## 2023年5月中旬の天気概況

天気は周期的に変わり旬の始めと終り頃は低気圧や前線、気圧の谷の影響により雨や曇りとなり、旬の中頃は高気圧に覆われて概ね晴れた。

<要素別の出現階級>

旬平均気温: 平年並 (平年差:  $-0.2^{\circ}\text{C} \sim +0.8^{\circ}\text{C}$ )、旬降水量: 概ね平年並 (平年比: 66%~218%)、旬日照時間: 平年並 (平年比: 94%~117%)

### 天気概況

11日 高気圧に覆われて

12日 気圧の谷や湿った空気の影響で

13日 低気圧や湿った空気の影響で

14日 高気圧に覆われて

15日 高気圧に覆われて

16日 高気圧に覆われて

17日 高気圧に覆われて

18日 低気圧や前線の影響で

19日 低気圧や湿った空気の影響で

20日 高気圧に覆われて

### 長崎の昼の天気 (06時~18時)

晴時々曇

晴後曇一時雨

雨

晴

晴後一時曇

晴

晴時々曇

雨時々曇

雨時々曇

晴時々曇

### 長崎の夜の天気 (18時~翌06時)

晴時々曇

雨時々曇

雨時々晴後曇

晴

晴一時曇

晴後一時曇

曇、霧を伴う

雨時々曇

晴

曇後晴

## 2023年5月下旬の天気概況

5月29日、福岡管区气象台は「九州北部地方（山口県を含む）は、梅雨入りしたと見られる」と発表した（平年6月4日ごろ、昨年6月11日ごろ）。旬の始めは高気圧に覆われ晴れる日もあったが、旬を通して梅雨前線や気圧の谷、湿った空気の影響で雨が降り雷を伴う日もあった。

### <要素別の出現階級>

旬平均気温: 高いか平年並（平年差: +0.4℃～+1.2℃）、旬降水量: 平年並か多い（平年比: 76%～220%）、旬日照時間: 概ね少ない（平年比: 68%～98%）

### 天気概況

21日 高気圧に覆われて  
22日 気圧の谷の影響で  
23日 高気圧に覆われて  
24日 気圧の谷の影響で  
25日 気圧の谷や湿った空気の影響で  
26日 湿った空気の影響で  
27日 気圧の谷や湿った空気の影響で  
28日 気圧の谷や湿った空気の影響で  
29日 前線や湿った空気の影響で  
30日 梅雨前線や湿った空気の影響で  
31日 梅雨前線や気圧の谷の影響で

### 長崎の昼の天気（06時～18時）

晴  
曇時々晴一時雨  
晴  
晴後一時曇  
曇  
曇一時雨  
曇時々晴一時雨  
曇一時雨  
雨時々曇  
雨時々曇、雷を伴う  
雨後曇時々晴

### 長崎の夜の天気（18時～翌06時）

晴時々曇  
雨後晴時々曇  
晴  
曇後一時雨  
曇時々晴  
曇時々晴  
曇  
曇時々雨  
曇後時々雨  
雨時々曇  
雨後曇一時晴

## 地点別・要素別階級表 2023年5月

	巖原		平戸		佐世保		長崎		雲仙岳		福江	
平均気温〔℃〕	18.4	18.2	18.3	18.0	19.8	19.7	19.7	19.7	16.0	15.9	19.0	18.8
	平年並		平年並		平年並		平年並		平年並		平年並	
降水量〔mm〕	332.0	241.2	263.5	198.4	267.0	171.1	294.0	160.7	419.0	265.1	335.5	210.2
	多い		多い		かなり多い		かなり多い		多い		多い	
日照時間〔h〕	177.8	199.2	185.1	194.3	186.0	197.2	185.5	189.6	171.4	159.6	173.8	191.0
	平年並		平年並		平年並		平年並		平年並		平年並	

※表中の値は地上気象観測統計値（左側が月統計値、右側が月平年値）

※平年値は1991年-2020年による

)：準正常値 統計を求める資料が80%以上ある場合

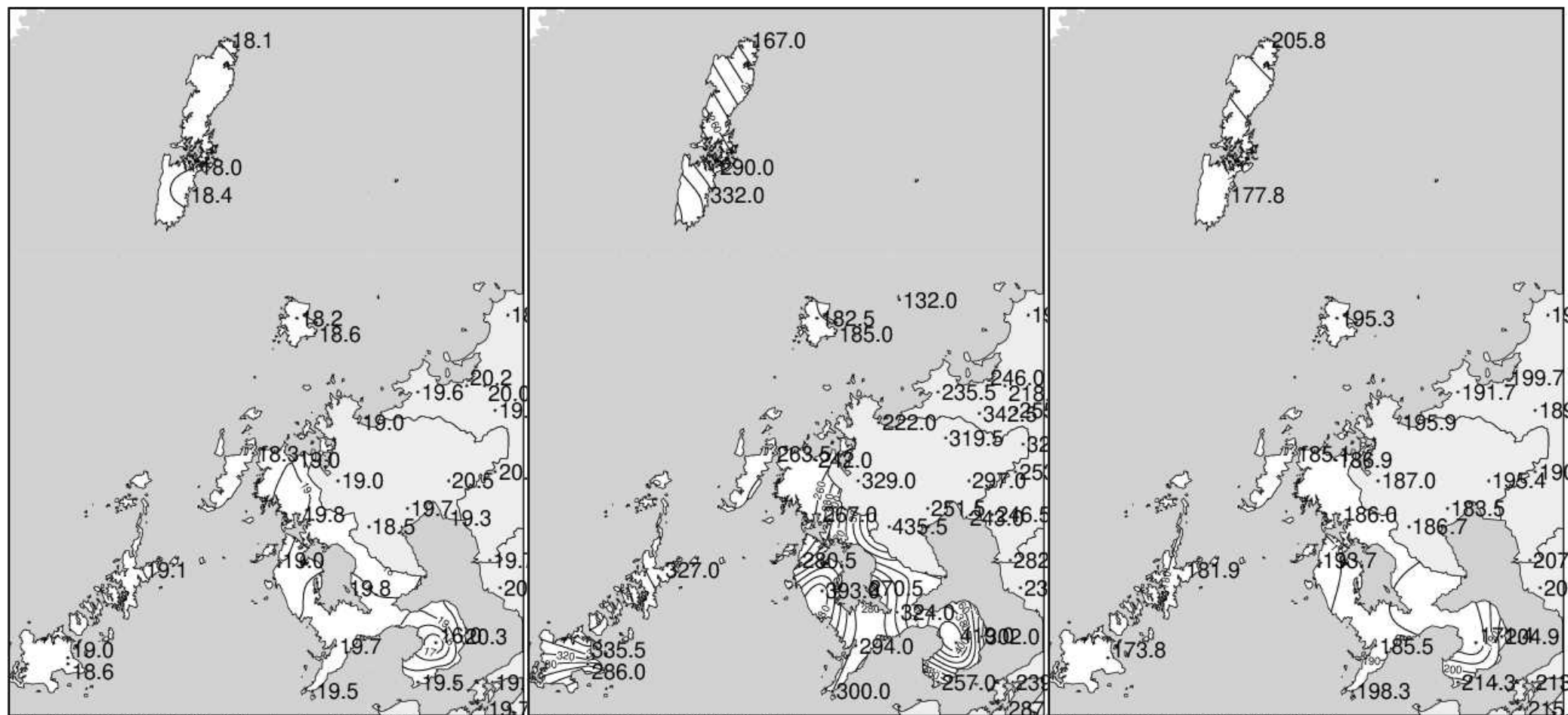
## 極値更新表 2023年5月

- ・観測史上1位の値の更新は無い
- ・5月の1位の値

観測種別(単位)	観測所	更新した極値		これまでの極値		統計開始年月
		観測値	観測年月日	観測値	観測年月日	
日最大風速・風向 (m/s)	石田	14.1 NNE	2023/5/7	14.0 E	2006/5/26	2003/5
日最低気温の高い方から (°C)	島原	23.8	2023/5/29	21.7	2021/5/16	2006/5

本表に掲載する極値の統計は統計期間10年以上の地点を対象にしています。

# 気象分布図（観測値） 2023年5月

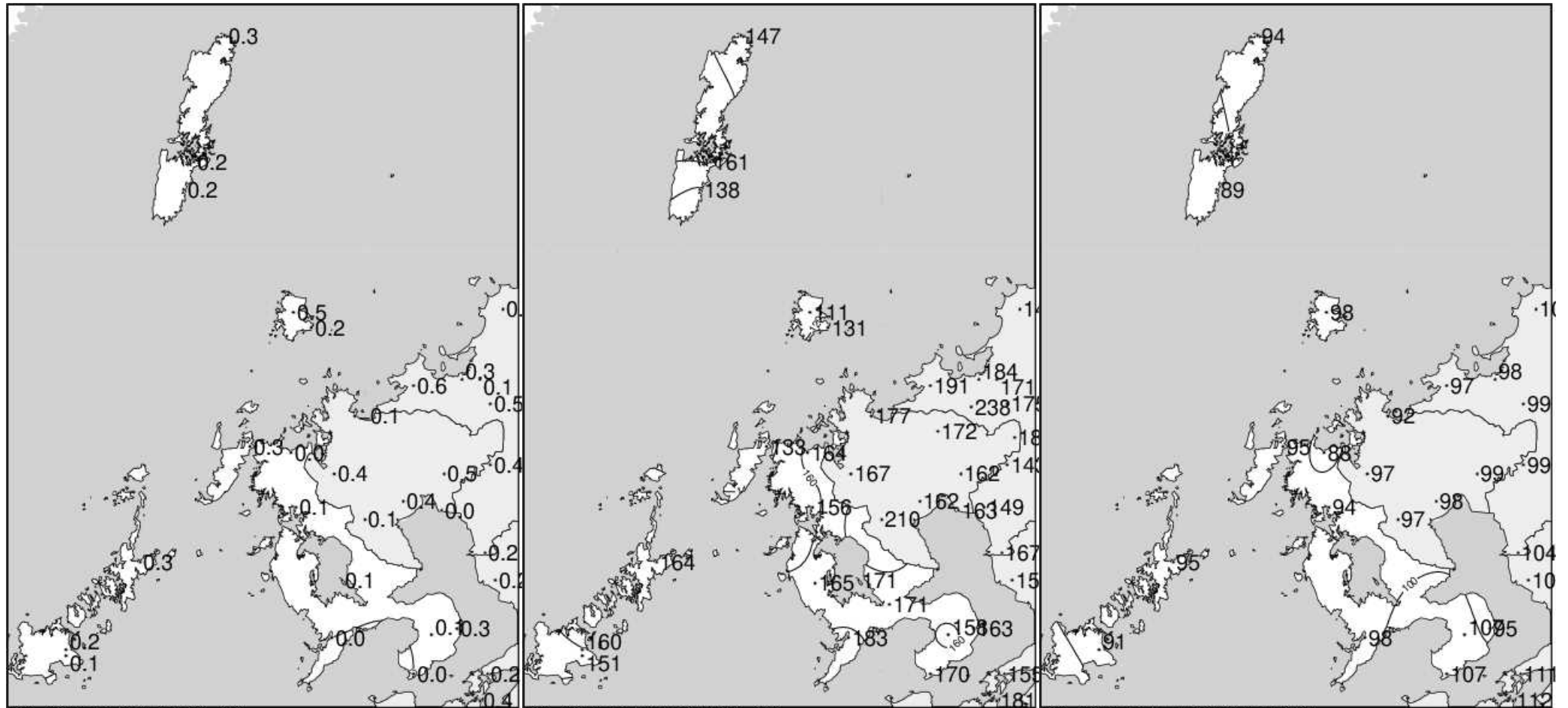


2023年5月気温観測値 (°C) メッシュ平均値補正

2023年5月降水量観測値 (ミリ)

2023年5月日照時間観測値 (時間)

# 気象分布図（平年差(比)） 2023年5月



2023年5月気温平年差 (°C)

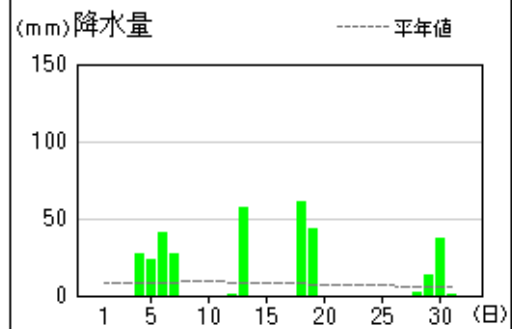
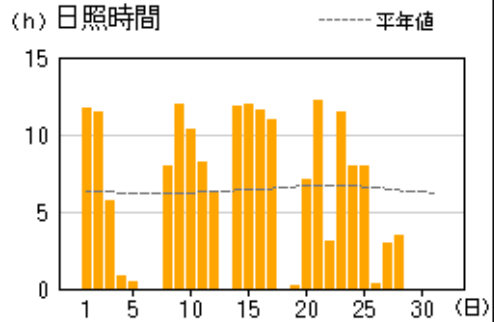
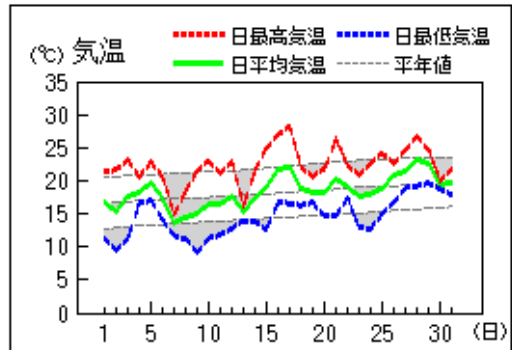
2023年5月降水量平年比 (%)

2023年5月日照時間平年比 (%)

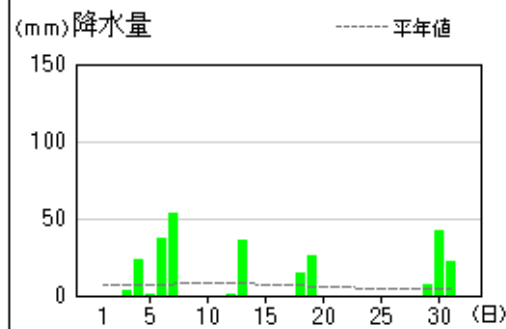
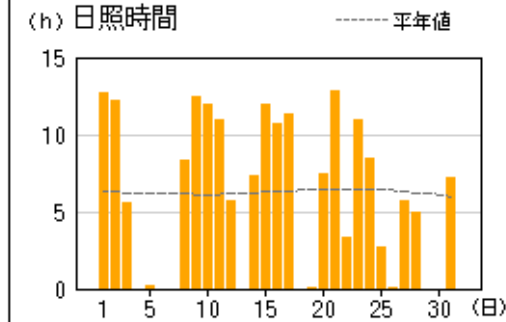
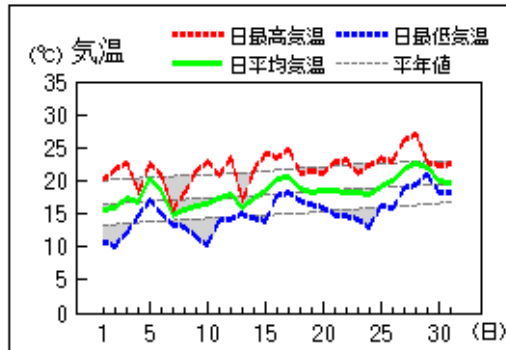


地上気象 気象経過図：2023年05月01日-2023年05月31日

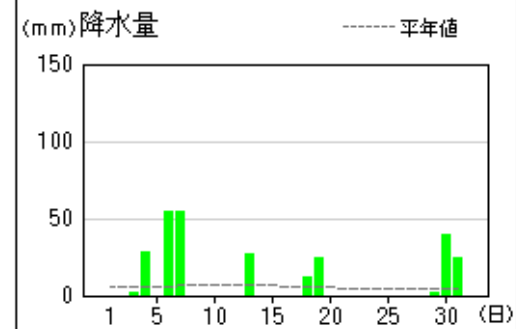
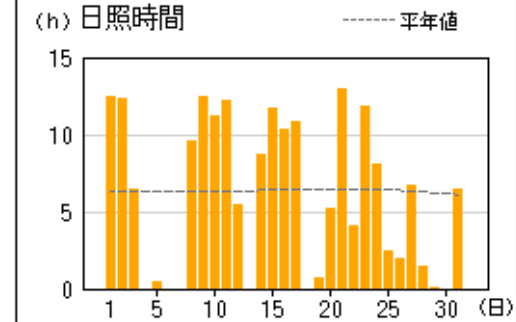
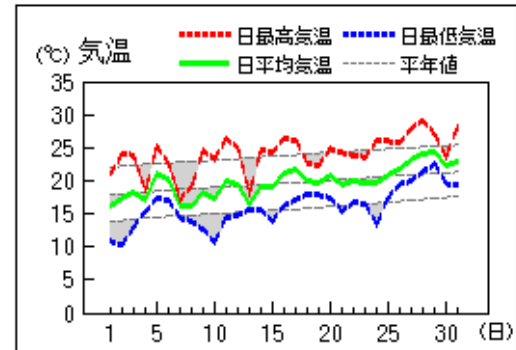
巖原



平戸

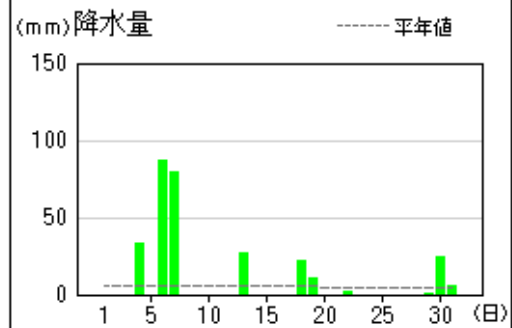
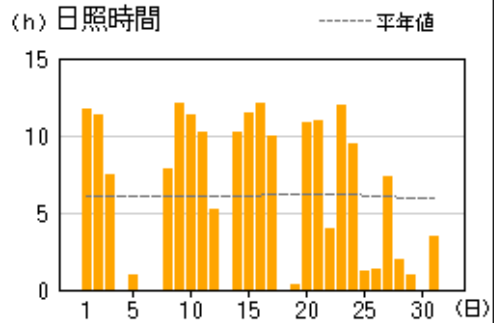
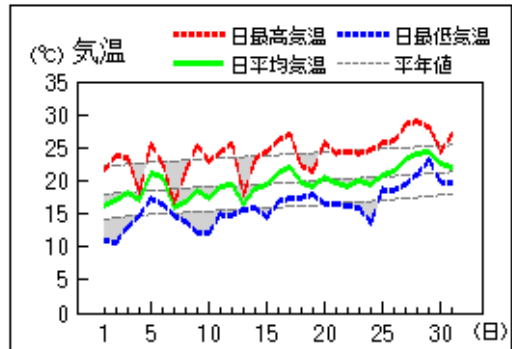


佐世保

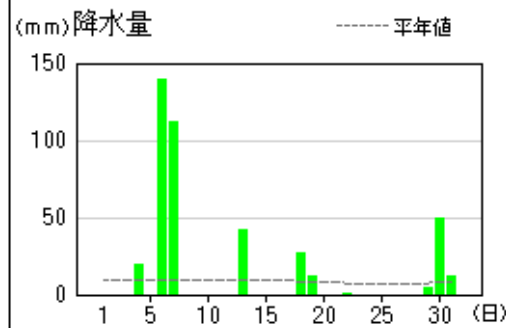
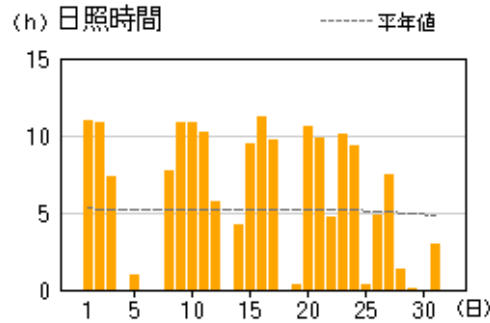
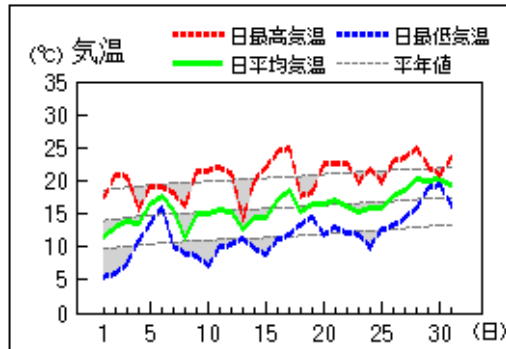


地上気象 気象経過図：2023年05月01日-2023年05月31日

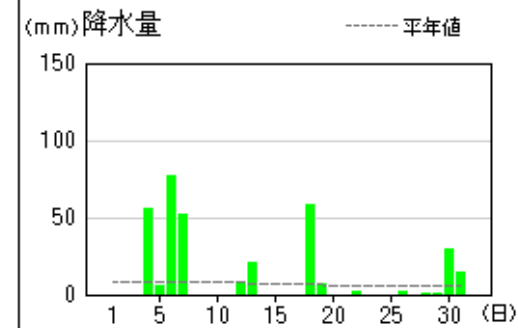
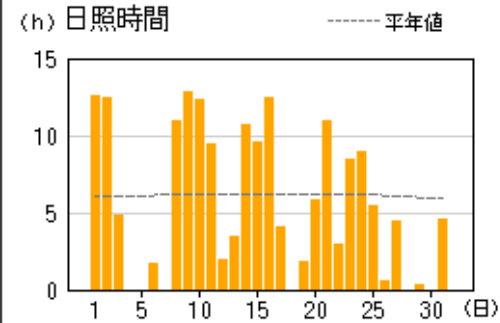
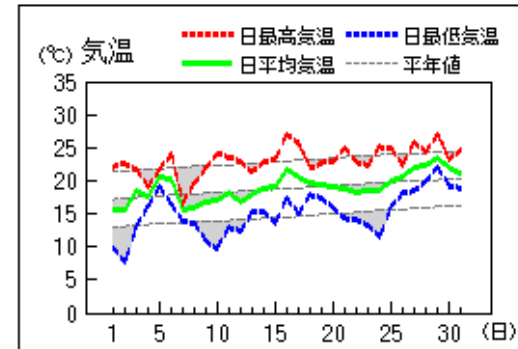
長崎



雲仙岳



福江







気象月表

地点番号 47812 地点名 佐世保 (長崎県)

気象官署名 長崎地方気象台 2023年5月

Main monthly weather data table with columns for date (日付), pressure (気圧), temperature (気温), humidity (湿度), wind (風速), precipitation (降水量), and weather conditions (天気概況). Includes summary rows for upper/lower month (上旬/中旬/下旬) and annual averages (平年).

@の付いた値は参考値です。平年差や平年比に利用できません。









### 地域気象観測降水量月報

長崎県 (84)      2023年5月

単位：mm      1/2頁

観測所名 日付	鱈浦	厳原	美津島	芦辺	石田	平戸	松浦	佐世保	西海	有川	長浦岳	大村	諫早	長崎	雲仙岳	島原
1	0.0	0.0	0.0	0.0	0.0	0.0	0.0	0.0	0.0	0.0	0.0	0.0	0.0	0.0	0.0	0.0
2	0.0	0.0	0.0	0.0	0.0	0.0	0.0	0.0	0.0	0.0	0.0	0.0	0.0	0.0	0.0	0.0
3	0.0	0.0	0.0	0.0	0.0	3.0	3.0	1.5	1.5	6.5	2.5	0.5	0.0	0.0	0.0	0.0
4	8.5	26.5	19.5	14.5	13.0	23.0	15.5	28.5	26.5	52.0	33.0	24.5	22.5	33.0	19.5	10.5
5	12.5	23.5	32.5	16.5	7.5	1.0	2.0	0.0	1.0	8.0	0.5	0.0	0.0	0.0	0.0	0.5
6	7.0	40.5	25.0	22.0	38.5	36.5	50.5	54.5	76.0	50.0	142.0	78.0	126.0	87.0	140.0	79.5
7	6.5	26.5	18.0	37.0	41.0	53.5	67.5	54.0	60.0	48.0	71.5	72.0	83.0	80.0	112.0	108.0
8	0.0	0.0	0.0	0.0	0.0	0.0	0.0	0.0	0.0	0.0	0.0	0.0	0.0	0.0	0.0	0.0
9	0.0	0.0	0.0	0.0	0.0	0.0	0.0	0.0	0.0	0.0	0.0	0.0	0.0	0.0	0.0	0.0
10	0.0	0.0	0.0	0.0	0.0	0.0	0.0	0.0	0.0	0.0	0.0	0.0	0.0	0.0	0.0	0.0
11	0.0	0.0	0.0	0.0	0.0	0.0	0.0	0.0	0.0	0.0	0.0	0.0	0.0	0.0	0.0	0.0
12	0.0	0.5	0.5	1.0	0.0	0.5	0.0	0.0	0.0	7.5	0.0	0.0	0.0	0.0	0.0	0.0
13	18.5	57.5	46.5	18.0	15.5	35.5	13.5	26.5	24.0	24.5	37.0	20.0	26.0	27.0	41.5	32.0
14	0.0	0.0	0.0	0.5	0.0	0.0	0.0	0.0	0.0	0.0	0.0	0.0	0.0	0.0	0.0	0.0
15	0.0	0.0	0.0	0.0	0.0	0.0	0.0	0.0	0.0	0.0	0.0	0.0	0.0	0.0	0.0	0.0
16	0.0	0.0	0.0	0.0	0.0	0.0	0.0	0.0	0.0	0.0	0.0	0.0	0.0	0.0	0.0	0.0
17	0.0	0.0	0.0	0.0	0.0	0.0	0.0	0.0	0.0	0.0	0.0	0.0	0.0	0.0	0.0	0.0
18	24.5	60.5	45.5	10.5	6.5	14.0	5.5	12.0	9.0	45.0	20.0	13.0	19.0	22.0	27.5	18.0
19	17.5	43.5	39.5	16.0	15.5	26.0	18.5	24.5	19.5	28.0	23.0	9.0	10.5	11.0	12.0	6.5
20	0.0	0.0	0.0	0.0	0.0	0.0	0.0	0.0	0.0	0.0	0.0	0.0	0.0	0.0	0.0	0.0
21	0.0	0.0	0.0	0.0	0.0	0.0	0.0	0.0	0.0	0.0	0.0	0.0	0.0	0.0	0.0	0.0
22	0.0	0.0	0.0	0.0	0.0	0.0	0.0	0.0	0.5	0.0	2.0	1.5	2.0	2.5	1.0	1.0
23	0.0	0.0	0.0	0.0	0.0	0.0	0.0	0.0	0.0	0.0	0.0	0.0	0.0	0.0	0.0	0.0
24	0.0	0.0	0.0	0.0	0.0	0.0	0.0	0.0	0.0	0.0	0.0	0.0	0.0	0.0	0.0	0.0
25	0.0	0.0	0.0	0.0	0.0	0.0	0.0	0.0	0.0	0.0	0.0	0.0	0.0	0.0	0.0	0.0
26	4.0	0.0	0.0	0.0	0.0	0.0	0.0	0.0	0.0	0.5	0.0	0.0	0.0	0.0	0.0	0.0
27	0.0	0.0	0.0	0.0	0.0	0.0	0.0	0.0	0.0	0.0	0.0	0.0	0.0	0.0	0.0	0.0
28	0.0	2.0	0.5	0.0	0.0	0.0	0.0	0.0	0.0	0.0	0.0	0.0	0.0	0.0	0.0	0.0
29	26.0	13.5	11.5	8.5	7.0	6.5	1.5	2.5	0.5	1.5	8.5	0.0	0.0	0.5	4.5	0.0
30	41.5	37.0	51.0	33.5	36.5	42.0	43.0	39.0	24.0	29.0	36.5	39.0	26.5	25.0	49.0	36.0
31	0.5	0.5	0.0	4.5	4.0	22.0	21.5	24.0	38.0	26.5	16.5	13.0	8.5	6.0	11.5	10.0
最大日降水量	41.5	60.5	51.0	37.0	41.0	53.5	67.5	54.5	76.0	52.0	142.0	78.0	126.0	87.0	140.0	108.0
起日	30	18	30	7	7	7	7	6	6	4	6	6	6	6	6	7
最大1時間降水量	10.0	20.0	17.5	9.5	13.5	16.5	17.0	17.5	13.0	15.5	27.5	15.5	18.5	18.5	29.0	20.0
起日 時分	30 03:25	19 00:41	5 01:54	19 04:04	6 16:19	19 02:34	7 15:20	6 06:49	6 11:49	31 01:07	6 08:47	6 09:40	7 14:23	7 14:08	6 21:16	7 14:48
最大10分間降水量	4.0	8.0	6.5	4.0	4.5	8.0	4.0	7.0	5.5	5.5	7.5	8.0	6.0	5.5	10.5	7.5
起日 時分	29 16:24	6 03:08	19 00:06	19 03:17	19 03:16	19 02:07	7 14:42	19 01:42	6 12:36	19 00:42	6 09:14	30 20:08	6 15:13	30 16:15	6 21:05	30 11:59
上旬合計	34.5	117.0	95.0	90.0	100.0	117.0	138.5	138.5	165.0	164.5	249.5	175.0	231.5	200.0	271.5	198.5
中旬合計	60.5	162.0	132.0	46.0	37.5	76.0	37.5	63.0	52.5	105.0	80.0	42.0	55.5	60.0	81.0	56.5
下旬合計	72.0	53.0	63.0	46.5	47.5	70.5	66.0	65.5	63.0	57.5	63.5	53.5	37.0	34.0	66.0	47.0
月合計	167.0	332.0	290.0	182.5	185.0	263.5	242.0	267.0	280.5	327.0	393.0	270.5	324.0	294.0	418.5	302.0
1mm以上日数	10	10	9	11	10	11	11	10	10	12	11	9	9	9	10	9
10mm以上日数	6	9	9	8	6	8	7	8	7	8	8	7	7	7	8	7
30mm以上日数	1	5	5	2	3	4	3	3	3	4	5	3	2	3	4	4
50mm以上日数	0	2	1	0	0	1	2	2	2	2	2	2	2	2	2	2
70mm以上日数	0	0	0	0	0	0	0	0	1	0	2	2	2	2	2	2
100mm以上日数	0	0	0	0	0	0	0	0	0	0	1	0	1	0	2	1

## 地域気象観測降水量月報

長崎県 (84) 2023年5月

単位：mm 2/2頁

観測所名	福江	上大津	口之津	脇岬
日付				
1	0.0	0.0	0.0	0.0
2	0.0	0.0	0.0	0.0
3	0.0	0.0	0.0	0.5
4	56.0	54.5	26.0	37.0
5	6.0	4.5	0.0	0.0
6	77.5	50.5	34.0	97.5
7	52.5	46.0	88.0	67.0
8	0.0	0.5	0.0	0.0
9	0.0	0.0	0.0	0.0
10	0.0	0.0	0.0	0.0
11	0.0	0.0	0.0	0.0
12	8.0	4.5	0.0	0.0
13	20.5	15.5	32.0	30.0
14	0.0	0.0	0.0	0.0
15	0.0	0.0	0.0	0.0
16	0.0	0.0	0.0	0.0
17	0.0	0.0	0.0	0.0
18	58.5	51.5	20.5	21.5
19	7.5	4.0	3.5	10.0
20	0.0	0.0	0.0	0.0
21	0.0	0.0	0.0	0.0
22	2.0	3.0	0.5	1.0
23	0.0	0.0	0.5	0.0
24	0.0	0.0	0.0	0.0
25	0.0	0.0	0.0	0.0
26	2.0	3.5	0.0	0.0
27	0.0	0.0	0.0	0.0
28	0.5	0.0	0.0	0.0
29	0.5	0.5	0.5	0.0
30	29.0	35.5	33.0	31.0
31	15.0	12.0	18.5	4.5
最大日降水量	77.5	54.5	88.0	97.5
起日	6	4	7	6
最大1時間降水量	47.0	30.0	17.0	28.5
起日 時分	6 05:59	6 05:56	7 14:19	6 20:51
最大10分間降水量	11.0	10.5	4.0	8.0
起日 時分	6 05:51	6 05:56	30 13:37	30 11:06
上旬合計	192.0	156.0	148.0	202.0
中旬合計	94.5	75.5	56.0	61.5
下旬合計	49.0	54.5	53.0	36.5
月合計	335.5	286.0	257.0	300.0
1mm以上日数	12	12	8	9
10mm以上日数	7	7	7	7
30mm以上日数	4	5	4	5
50mm以上日数	4	3	1	2
70mm以上日数	1	0	1	1
100mm以上日数	0	0	0	0

地域気象観測風向・風速月報

長崎県 (84) 2023年5月

単位：(m/s) 1/4頁

観測所名	鰐浦						蔵原						美津島						芦辺						石田							
	平均	最大	最大風向	最大瞬間	最大瞬間風向	最多	平均	最大	最大風向	最大瞬間	最大瞬間風向	最多	平均	最大	最大風向	最大瞬間	最大瞬間風向	最多	平均	最大	最大風向	最大瞬間	最大瞬間風向	最多	平均	最大	最大風向	最大瞬間	最大瞬間風向	最多		
1	4.4	10.4	W	15.4	W	W	3.1	7.4	WNW	14.5	NW	NNW	3.6	8.3	W	14.4	W	W	2.7	5.5	W	10.7	W	WNW	2.5	5.7	WNW	9.3	W	W		
2	2.8	5.8	E	8.9	E	E	1.3	3.5	SE	4.6	SE	SE	1.9	3.8	SE	5.7	SE	SE	1.7	3.8	ENE	6.9	E	ENE	2.5	5.1	NE	6.7	NE	NW		
3	1.7	4.2	W	6.8	W	NW	2.9	7.4	SSE	11.6	SSE	SSW	2.2	5.5	SSE	8.7	S	S	1.4	3.3	SE	5.9	E	SE	1.7	5.7	SSW	7.7	SSW	SSW		
4	2.9	7.0	S	13.7	S	SSE	4.7	8.5	SSE	15.7	SSE	SSE	3.9	6.9	SSE	13.9	SSW	S	2.5	5.3	SSE	8.4	ESE	SSE	3.1	6.9	S	8.2	S	SSE		
5	7.6	11.6	SE	22.9	S	S	9.0	15.4	S	22.3	SSW	S	6.3	8.8	SSW	18.0	SSE	SSW	3.8	5.7	SSE	14.6	SE	SSE	7.0	12.0	S	15.4	S	S		
6	5.9	10.1	S	20.2	SSE	NNE	6.1	14.8	S	24.0	S	N	5.6	10.3	SSW	19.5	SSW	SSW	3.8	6.5	NE	13.8	SSW	SSE	7.3	10.5	S	14.4	NNE	S		
7	7.2	12.2	NNE	21.3	NNE	E	4.5	7.1	N	15.6	NNW	N	6.3	8.8	NNE	18.5	N	NNE	6.3	8.8	NNE	16.7	N	NNE	10.4	14.1	NNE	19.5	N	NNE		
8	4.9	10.6	NNE	16.3	NNE	E	3.6	6.8	NNW	13.3	N	NNW	5.1	8.4	NNE	14.9	NNE	NNE	5.7	7.6	NNE	15.4	N	NNE	9.3	12.6	NNE	18.5	NNE	NNE		
9	2.2	5.3	E	7.2	W	W	1.6	4.0	SE	5.2	SE	SE	2.3	4.6	NW	6.7	NNW	NNW	2.1	3.7	NNE	6.8	NNE	NE	3.8	6.8	NE	8.7	NNE	NNE		
10	3.3	6.3	W	9.2	W	E	1.3	3.1	ENE	5.7	ENE	NNW	2.0	4.6	NE	7.7	ENE	NW	1.6	3.8	NNW	6.3	NW	WNW	2.5	5.9	SW	7.7	SSW	SW		
11	4.8	7.7	E	11.0	E	E	2.0	5.6	NE	10.4	NNE	N	3.0	6.7	NE	10.3	NE	N	2.9	5.3	NNE	9.2	NE	NE	4.3	7.2	N	9.8	N	NNE		
12	3.9	6.3	W	10.9	WSW	E	2.5	7.7	WNW	11.3	WNW	SSW	2.2	5.1	W	7.7	WSW	SE	1.7	4.5	WNW	8.1	W	W	2.0	6.1	WNW	10.3	WNW	WSW		
13	3.7	7.5	E	13.0	SE	E	1.8	6.5	SE	10.9	SE	N	2.9	8.6	ESE	11.8	ESE	ESE	2.3	4.5	E	7.9	E	SSE	3.5	6.0	SSE	8.2	ENE	S		
14	2.0	4.6	NW	6.7	W	NW	1.4	3.8	SE	5.3	E	SE	2.3	4.7	NW	6.2	NNW	NNW	1.6	4.0	WNW	6.5	NW	WNW	2.1	5.0	NNE	6.7	NNE	WNW		
15	3.1	6.9	W	11.0	W	W	2.3	6.2	S	9.2	SW	NNW	1.7	4.7	W	8.7	W	SE	1.7	4.8	W	9.6	WSW	WSW	2.7	5.5	SW	8.2	SW	SSW		
16	4.4	8.3	W	14.4	WSW	W	3.3	7.0	S	10.0	S	S	2.2	4.6	W	7.7	W	SSW	2.2	4.6	W	9.3	W	SW	3.6	7.6	SW	12.3	SW	SW		
17	4.0	7.3	W	12.2	W	W	2.9	7.1	S	10.1	W	S	2.2	5.0	W	8.7	W	WSW	1.9	3.6	WSW	7.6	WSW	WSW	2.7	5.0	SW	7.7	SW	SW		
18	5.0	11.2	E	15.3	E	E	2.4	8.2	SE	11.8	SE	N	3.4	8.7	ESE	11.8	ENE	E	2.4	5.5	E	10.4	E	E	2.9	7.6	ESE	9.3	NE	ENE		
19	6.7	10.7	E	15.7	NNE	E	3.4	5.0	NNW	12.0	NNW	N	5.3	8.3	NNE	12.9	NE	NNE	4.9	7.3	E	14.3	NNE	NNE	7.9	11.2	NE	13.9	NNE	NNE		
20	4.0	7.3	NNE	11.5	NNE	NNE	2.5	4.5	NE	10.0	N	NNW	3.2	6.4	NE	9.8	N	NNE	3.6	6.1	NE	10.8	NNE	NNE	5.7	9.1	NNE	12.9	NNE	NNE		
21	5.2	8.6	W	15.0	W	W	2.5	7.9	WNW	16.2	WNW	SSE	2.2	6.6	W	11.3	W	WSW	2.3	5.5	W	10.5	WSW	WSW	3.8	6.9	SW	10.8	WSW	SW		
22	3.3	8.2	NNE	13.1	NNE	NNE	2.4	6.0	S	9.3	NNE	NNW	2.6	6.1	NE	9.8	NNE	NNE	2.6	5.6	NNE	9.9	NNE	W	3.7	7.8	NNE	11.8	N	SW		
23	3.5	7.0	NNE	11.6	NNE	E	2.8	6.1	NE	10.4	NNE	NNW	3.3	7.7	NE	12.3	NE	NNW	3.8	6.2	NNE	11.3	NE	NNE	5.7	9.0	NNE	11.8	NNE	NNE		
24	3.8	5.7	E	7.5	E	E	1.4	3.5	E	6.6	NNE	ENE	2.4	5.0	SE	6.7	SE	ENE	2.0	3.9	NNE	6.6	NNE	NE	2.7	5.1	NNE	7.2	NE	NNE		
25	2.9	6.2	E	8.4	S	E	1.9	5.4	SSE	7.3	SSE	NNW	2.0	4.4	SE	7.2	S	S	1.4	2.9	NW	6.3	W	SSW	1.8	3.8	NNE	6.2	NW	SW		
26	2.8	5.8	S	10.5	SSE	SSE	3.4	8.5	S	12.0	S	S	2.5	5.6	SSE	9.8	S	S	1.5	4.2	SSE	6.7	SW	SSE	1.8	5.6	S	6.7	S	SW		
27	1.9	3.9	SSW	5.7	SSW	S	1.7	4.6	SE	5.9	SE	SE	2.1	4.3	SSE	6.2	SSE	SE	1.4	3.7	ENE	5.8	ENE	E	1.6	4.2	NNE	5.7	NNE	SW		
28	3.9	7.9	SW	15.0	SW	SW	5.8	9.1	S	15.6	SSW	S	3.1	5.6	S	11.3	S	S	1.8	3.1	SSW	8.0	SSW	SSW	3.2	6.9	SW	10.8	SSW	SW		
29	4.4	9.0	W	16.0	WSW	WSW	4.4	9.7	SSW	15.7	S	SSW	2.2	4.2	NE	8.7	WSW	SSW	2.2	3.7	SSW	11.1	SW	WSW	4.1	7.5	SW	10.8	SW	SW		
30	6.2	9.0	E	13.2	E	E	2.2	4.3	NNE	8.4	N	N	3.0	5.8	NNE	9.3	NE	NE	2.7	4.8	NE	9.2	NNE	NE	4.2	8.2	NE	11.3	NNE	NE		
31	6.4	9.2	E	13.8	E	E	2.8	4.6	NNE	8.9	N	N	3.5	5.9	ENE	9.3	ENE	NE	3.1	5.6	NE	10.0	NE	NE	5.0	8.5	NE	10.8	NE	NE		
月最大		12.2	NNE	22.9	S			15.4	S	24.0	S			10.3	SSW	19.5	SSW			8.8	NNE	16.7	N			14.1	NNE	19.5	N			
起日		7		5				5		6				6		6				7		7				7		7				
上旬平均	4.3					E	3.8				NNW	3.9					NNE	3.2				SSE	5.0							NNE		
中旬平均	4.2					E	2.5				N	2.8					NNE	2.5				NNE	3.7								NNE	
下旬平均	4.0					E	2.8				NNW	2.6					NE	2.3				NE	3.4								SW	
月平均	4.2					E	3.0				NNW	3.1					NNE	2.6				NNE	4.0								NNE	
10m/s以上日数	7						2					1									0					5						
15m/s以上日数	0						1					0										0				0						
20m/s以上日数	0						0					0										0				0						
30m/s以上日数	0						0					0										0				0						





地域気象観測風向・風速月報

長崎県 (84) 2023年5月

単位：(m/s) 4/4頁

観測所名	上大津					口之津					脇坪							
	平均	最大	最大風向	最大瞬間	最大瞬間風向	最多	平均	最大	最大風向	最大瞬間	最大瞬間風向	最多	平均	最大	最大風向	最大瞬間	最大瞬間風向	最多
1	2.7	6.2	N	8.7	N	NNW	2.1	5.3	WSW	8.9	WSW	WSW	2.0	4.7	WSW	8.4	NNW	NNW
2	2.0	4.5	ENE	7.2	NE	NNE	1.7	4.1	SSE	6.1	SSE	NE	2.1	4.9	E	7.7	E	NNW
3	3.5	6.5	SSE	10.3	ESE	SSE	1.5	4.0	W	7.7	W	ESE	1.8	4.0	E	7.6	ESE	ENE
4	5.2	8.5	SSE	12.9	SE	SE	1.4	3.9	ENE	7.0	E	ENE	3.9	7.1	ENE	11.1	E	ENE
5	7.8	10.9	SSE	17.0	SSE	SSE	2.7	4.6	SE	8.7	SSE	SE	4.2	6.7	SE	13.9	SSE	SE
6	5.7	11.2	S	15.9	S	SSW	2.4	5.0	WSW	11.4	WSW	SE	3.6	6.6	SE	13.7	E	SE
7	8.1	13.2	N	19.5	N	NNE	1.4	4.4	NNE	8.7	NNE	N	3.1	5.8	NE	13.2	ENE	E
8	9.0	13.0	NNE	19.5	NNE	N	2.5	5.1	N	11.7	N	N	2.8	6.1	E	10.9	ENE	E
9	5.6	9.8	NNE	12.3	N	NNE	1.7	4.4	WSW	7.5	WSW	WSW	2.5	5.6	ENE	11.3	ENE	NNW
10	2.2	4.9	NNW	6.7	N	NNE	1.9	4.9	WSW	7.7	WSW	NNW	2.2	4.4	NW	7.2	WNW	NNW
11	2.6	5.9	N	7.2	NNE	NNE	1.5	3.6	WSW	5.7	WSW	W	1.9	4.8	NW	7.6	NW	NW
12	2.2	6.3	SSW	9.3	SW	SSE	1.4	3.9	WNW	7.1	NW	SSE	2.0	3.9	N	7.2	NNW	E
13	3.6	6.3	SSE	9.8	ESE	S	1.9	3.9	ENE	8.4	ESE	ENE	2.6	5.8	ESE	9.1	ESE	ESE
14	3.4	6.6	NNE	10.8	N	N	1.6	4.9	WSW	7.5	WSW	SSE	2.3	5.2	NW	9.5	NW	NNW
15	2.2	5.3	S	7.7	ENE	SSE	1.7	5.0	WSW	7.7	SW	N	2.0	4.8	WSW	8.5	WNW	NNW
16	2.9	5.0	S	7.7	S	S	1.6	4.5	W	8.9	WSW	W	1.8	3.8	ENE	6.7	ENE	E
17	2.6	5.1	SSE	7.2	SSE	SSE	1.4	3.5	WNW	6.5	WNW	WNW	1.7	3.9	E	5.8	E	ENE
18	5.4	9.5	SE	15.9	SSE	SE	2.2	4.8	E	10.7	ESE	E	4.8	7.8	ENE	13.9	ENE	ENE
19	6.2	9.7	NNE	13.4	NNE	N	1.6	3.9	ENE	8.9	SSE	SE	3.0	7.8	ENE	13.0	ENE	E
20	5.5	8.0	NNE	10.3	NNE	N	1.6	3.7	SE	6.1	SE	S	2.3	4.4	E	8.6	NNW	NNW
21	2.7	5.4	S	8.2	SSE	N	2.0	5.2	WSW	9.0	WSW	WNW	2.8	6.1	NW	10.4	NW	NW
22	3.1	7.1	N	11.3	N	NNE	1.6	4.7	WSW	7.7	WSW	N	2.1	5.8	NW	9.8	NW	NW
23	6.2	9.1	N	12.9	NNE	N	2.0	4.4	NNE	10.2	NNE	N	2.5	4.9	WNW	11.9	WNW	WNW
24	3.2	5.0	NNE	7.2	NE	NE	1.6	5.0	WSW	7.6	W	NNW	2.5	4.8	N	8.0	NW	N
25	2.7	5.2	SSE	7.7	S	SSE	1.2	2.9	WNW	5.3	W	E	1.8	3.9	ENE	7.0	ENE	E
26	3.3	5.8	SSE	9.8	SSE	SSE	1.6	4.3	WNW	7.6	NW	E	2.4	5.9	ENE	9.3	E	ENE
27	3.2	5.8	S	8.2	SSE	SSE	1.2	4.0	WSW	7.2	E	SE	1.8	4.4	ESE	7.4	E	E
28	3.5	6.1	S	9.3	S	S	1.6	3.3	WSW	5.9	ENE	E	2.8	5.5	ENE	8.1	ENE	E
29	3.9	7.3	S	10.3	S	S	1.6	4.9	WSW	9.5	WSW	WNW	1.7	3.9	SE	8.6	SE	SE
30	2.1	6.2	NE	8.7	NE	NE	1.0	2.9	WSW	5.1	WSW	WNW	1.3	3.8	NW	6.6	NW	E
31	4.1	7.4	NNE	10.3	NNE	NNE	1.4	4.5	SE	8.7	ESE	ESE	2.7	6.6	ENE	10.7	E	E
月最大		13.2	N	19.5	NNE			5.3	WSW	11.7	N			7.8	ENE	13.9	ENE	
起日		7		8				1		8				19		18		
上旬平均	5.2					NNE	1.9				SE	2.8						E
中旬平均	3.7					SSE	1.7				ENE	2.4						E
下旬平均	3.5					S	1.5				N	2.2						E
月平均	4.1					NNE	1.7				N	2.5						E
10m/s以上日数	4							0						0				
15m/s以上日数	0							0						0				
20m/s以上日数	0							0						0				
30m/s以上日数	0							0						0				

# 地域気象観測気温月報

長崎県 (84)

2023年5月

単位：℃ 1/3頁

観測所名	鱒浦			厳原			美津島			芦辺			石田			平戸			松浦			
	平均	最高	最低	平均	最高	最低	平均	最高	最低	平均	最高	最低	平均	最高	最低	平均	最高	最低	平均	最高	最低	
日付																						
1	16.2	20.9	12.8	16.7	21.5	11.2	16.4	20.6	12.4	15.8	19.8	11.9	15.9	20.6	10.4	15.7	20.2	10.7	15.4	21.0	10.0	
2	17.0	23.1	13.8	15.4	21.6	9.6	15.9	21.2	10.4	16.1	22.0	10.8	15.2	21.0	8.9	15.8	21.6	10.2	15.2	22.2	8.0	
3	17.8	22.5	14.4	17.6	23.1	11.1	17.3	22.0	12.2	17.7	23.6	13.3	17.5	22.4	11.6	17.3	22.6	12.2	17.8	25.0	11.0	
4	17.9	21.2	16.3	18.2	20.6	16.7	17.3	19.3	16.2	17.3	20.6	15.6	17.9	20.1	16.3	16.7	18.3	14.6	17.3	19.7	14.5	
5	19.9	24.2	16.6	19.7	22.9	17.0	19.1	22.5	16.6	20.2	24.8	16.3	20.4	24.7	17.0	20.2	22.7	17.2	21.9	25.9	18.0	
6	16.2	20.7	13.5	17.4	20.7	14.2	16.7	20.4	13.5	17.6	21.0	14.0	18.1	21.2	15.0	18.5	21.0	15.0	19.7	23.0	15.7	
7	13.2	14.4	11.4	13.6	14.9	11.7	13.0	14.2	11.1	13.7	14.8	12.1	14.8	15.9	13.1	14.7	15.7	13.3	15.2	15.9	13.7	
8	14.5	17.0	12.6	14.5	18.2	11.2	14.3	17.9	11.6	14.7	17.4	12.8	15.7	18.2	13.8	15.5	18.1	13.1	15.7	18.1	13.4	
9	16.2	22.1	12.6	14.9	21.4	9.2	15.7	20.8	9.8	16.3	21.2	12.1	16.3	20.0	11.4	16.2	21.4	11.4	15.1	21.7	9.5	
10	17.5	22.2	15.4	16.4	23.0	11.3	17.3	22.8	11.3	17.3	23.1	12.5	16.8	21.9	10.3	16.6	22.9	10.4	16.1	23.5	8.7	
11	16.8	18.6	15.2	16.5	21.2	11.7	16.5	19.8	13.4	17.0	21.0	14.5	17.4	21.1	13.7	17.3	20.8	14.0	17.1	22.3	12.2	
12	17.7	22.7	15.7	17.7	22.8	12.8	17.5	21.6	12.8	18.4	24.6	13.9	18.4	24.4	12.4	18.0	23.5	14.2	18.6	26.0	11.6	
13	14.8	16.9	13.4	15.3	16.3	13.8	14.9	16.1	13.2	15.4	16.6	14.2	16.4	17.6	15.3	16.0	17.0	14.9	17.0	19.1	15.1	
14	17.4	20.2	15.5	17.4	21.5	13.8	17.2	21.7	14.2	17.6	22.1	15.3	18.0	21.6	14.0	17.5	21.6	14.3	18.0	22.0	15.0	
15	18.7	22.2	15.8	19.1	24.8	12.7	19.0	24.0	13.8	18.7	23.8	14.9	18.9	23.8	13.1	18.4	24.2	13.9	19.3	25.2	14.0	
16	20.9	24.3	18.2	21.8	27.0	16.8	21.4	28.0	17.3	20.6	26.2	17.0	21.0	26.0	17.5	20.4	23.5	17.7	22.5	29.1	17.6	
17	20.7	24.4	17.9	22.0	28.2	16.6	21.1	27.4	17.6	21.5	27.9	17.8	21.9	27.4	18.0	20.7	24.6	18.2	22.3	29.6	15.7	
18	18.4	21.3	15.5	18.8	21.9	16.3	18.0	20.4	15.8	18.1	20.4	16.2	18.5	20.1	17.3	18.8	21.2	17.0	20.0	22.5	18.1	
19	17.1	18.1	16.0	18.2	20.7	16.7	17.4	19.2	16.1	17.4	19.4	16.1	18.4	20.4	16.7	18.1	21.4	16.4	18.5	21.2	16.8	
20	17.6	20.7	16.0	18.3	21.7	14.6	17.9	21.1	15.1	17.9	20.7	15.2	18.7	21.5	15.3	18.5	21.1	16.0	19.0	21.5	16.1	
21	19.6	22.4	16.6	20.3	26.3	14.8	19.6	24.4	14.9	18.0	22.5	14.7	18.9	23.2	14.4	18.4	22.9	14.8	19.1	24.1	13.7	
22	18.1	21.2	16.6	19.0	22.3	17.4	18.3	22.3	16.4	18.0	20.9	17.1	19.0	21.2	17.9	18.1	23.1	14.7	18.6	22.6	14.7	
23	17.6	20.9	15.6	17.7	21.0	12.9	17.5	21.4	14.4	17.5	20.3	14.4	18.3	21.3	14.0	18.2	21.1	14.2	18.4	21.4	13.6	
24	17.8	20.3	16.0	17.8	22.7	12.8	17.9	22.3	14.1	17.9	23.2	13.7	17.7	22.3	11.9	17.9	22.3	12.9	18.0	24.0	12.7	
25	18.7	23.2	16.0	18.9	24.2	15.0	18.4	22.3	14.5	19.1	23.8	14.7	19.1	23.5	15.8	19.2	23.4	16.3	19.4	24.7	15.8	
26	19.9	24.1	17.5	20.8	22.7	16.7	19.9	21.5	17.2	20.2	24.2	17.0	20.2	24.1	15.7	19.9	23.0	15.9	21.2	26.3	16.5	
27	21.6	25.0	18.8	21.3	24.6	18.9	20.8	23.7	18.8	21.8	26.5	18.5	21.6	25.2	18.0	21.6	26.2	18.9	22.3	27.8	19.3	
28	23.1	27.4	20.7	23.3	26.7	19.1	22.2	26.3	19.4	22.9	27.9	20.1	23.1	27.3	20.1	22.6	27.0	19.3	24.7	30.9	19.9	
29	21.1	22.8	18.8	22.6	24.7	19.7	22.1	24.0	19.2	22.1	23.6	21.5	22.2	23.5	21.2	21.9	22.8	21.0	24.3	26.7	22.7	
30	18.4	18.9	17.8	19.4	20.1	18.7	18.7	19.4	17.8	19.2	21.6	17.9	19.8	22.1	18.7	19.9	22.3	18.2	21.0	23.5	18.7	
31	18.8	20.1	17.9	19.6	21.6	18.0	19.1	21.2	17.7	19.3	22.6	17.6	20.0	22.8	18.4	19.7	22.5	18.1	20.7	24.5	18.6	
月極値		27.4	11.4		28.2	9.2		28.0	9.8		27.9	10.8		27.4	8.9		27.0	10.2		30.9	8.0	
起日		28	7		17	9		16	9		28	2		17	2		28	2		28	2	
上旬平均	16.6	20.8	13.9	16.4	20.8	12.3	16.3	20.2	12.5	16.7	20.8	13.1	16.9	20.6	12.8	16.7	20.5	12.8	16.9	21.6	12.3	
中旬平均	18.0	20.9	15.9	18.5	22.6	14.6	18.1	21.9	14.9	18.3	22.3	15.5	18.8	22.4	15.3	18.4	21.9	15.7	19.2	23.9	15.2	
下旬平均	19.5	22.4	17.5	20.1	23.4	16.7	19.5	22.6	16.8	19.6	23.4	17.0	20.0	23.3	16.9	19.8	23.3	16.8	20.7	25.1	16.9	
月平均	18.1	21.4	15.8	18.4	22.3	14.6	18.0	21.6	14.8	18.2	22.2	15.3	18.6	22.1	15.1	18.3	21.9	15.1	19.0	23.6	14.9	
0°C未満日数	0	0	0	0	0	0	0	0	0	0	0	0	0	0	0	0	0	0	0	0	0	
25°C以上日数	0	2	0	0	4	0	0	3	0	0	4	0	0	4	0	0	2	0	0	10	0	
30°C以上日数		0			0			0			0			0			0			1		
35°C以上日数		0			0			0			0			0			0			0		
積算気温	561			570			558			565			576			568			589			

# 地域気象観測気温月報

長崎県 (84)

2023年5月

単位：℃ 2/3頁

観測所名	佐世保			西海			有川			大村			長崎			雲仙岳			島原			
	平均	最高	最低	平均	最高	最低	平均	最高	最低	平均	最高	最低	平均	最高	最低	平均	最高	最低	平均	最高	最低	
日付																						
1	16.1	21.1	10.9	15.6	22.4	10.0	15.9	21.6	10.6	16.2	22.4	10.0	16.1	21.7	10.9	11.4	17.6	5.4	16.9	23.7	10.5	
2	17.3	24.0	10.3	15.5	22.8	8.3	15.7	23.2	9.2	16.9	24.1	9.2	17.2	23.9	10.6	12.9	20.8	6.0	17.0	25.9	9.2	
3	18.3	23.9	13.1	17.9	23.5	12.0	17.8	23.0	12.7	18.2	24.9	11.8	18.2	23.4	13.1	13.9	20.7	7.4	19.1	25.1	12.5	
4	17.2	18.5	15.4	17.1	19.4	15.0	17.6	19.1	15.3	17.5	19.1	15.9	17.1	18.2	14.7	13.6	15.5	11.0	18.2	21.5	15.0	
5	21.2	25.1	17.3	22.0	25.6	19.2	20.0	21.1	18.6	20.5	23.6	17.6	21.2	25.6	17.3	16.4	19.2	13.7	22.1	25.7	18.1	
6	20.2	22.5	17.1	19.9	21.9	16.6	20.0	25.0	16.1	20.4	23.7	16.8	20.7	22.6	16.6	17.7	19.2	16.0	21.2	23.1	17.2	
7	16.1	17.2	14.4	15.7	16.7	14.2	15.5	16.6	14.2	16.1	17.1	14.8	15.9	16.7	14.7	15.6	18.1	10.1	16.3	17.3	14.7	
8	16.2	19.2	14.0	16.0	20.1	11.5	16.2	18.2	14.3	16.7	21.4	14.3	16.7	21.3	13.9	11.2	16.3	9.0	16.7	21.4	14.3	
9	18.3	24.6	12.6	16.7	24.4	10.3	16.8	21.8	11.4	18.5	24.8	11.4	18.5	25.3	12.1	15.1	21.5	8.7	18.6	25.7	13.3	
10	17.4	23.3	10.7	15.6	22.3	8.7	17.1	23.6	10.6	17.6	24.3	10.7	17.5	23.0	12.0	14.9	21.5	7.1	17.5	25.7	10.3	
11	20.0	26.4	14.4	18.1	25.6	12.3	17.3	21.3	13.7	19.5	25.9	13.9	19.1	24.3	15.0	15.5	22.1	10.0	19.9	26.4	13.3	
12	19.5	24.9	14.7	18.5	26.0	12.0	17.5	23.4	12.6	19.7	26.6	14.4	19.4	25.5	14.6	15.3	21.1	10.3	19.7	27.0	13.8	
13	16.6	18.0	15.6	16.8	18.0	15.7	17.1	20.4	15.3	16.9	17.6	15.8	16.6	18.0	15.6	12.8	14.2	11.2	16.9	18.2	15.9	
14	19.1	24.7	15.5	18.6	23.7	15.0	18.5	21.8	16.0	19.1	24.5	15.4	18.8	23.2	15.9	14.3	20.1	9.8	19.2	25.7	15.0	
15	19.0	24.3	13.9	18.5	24.7	14.0	19.5	24.0	15.1	19.4	25.1	13.9	19.3	24.5	14.5	14.5	22.0	8.9	19.1	25.8	13.7	
16	21.1	26.5	16.3	20.7	25.9	16.5	21.3	27.9	16.6	21.0	26.3	16.3	21.1	26.2	16.8	17.0	24.3	11.1	21.1	28.7	14.3	
17	21.8	26.1	17.0	20.4	26.5	15.8	21.3	26.8	15.2	21.7	26.8	16.5	22.1	27.1	17.4	18.5	25.0	11.9	22.0	30.2	16.4	
18	19.9	22.6	18.0	20.1	22.0	18.8	19.6	21.8	17.9	19.7	22.1	17.6	19.6	22.2	17.3	15.4	17.6	13.4	20.1	22.6	17.6	
19	19.6	22.3	17.8	19.4	22.5	17.5	18.6	21.4	17.1	19.4	22.7	17.9	19.2	21.5	18.0	16.6	18.3	14.4	19.3	20.7	18.2	
20	20.8	24.8	17.4	20.1	25.3	15.9	19.2	21.4	17.9	20.8	25.5	17.4	20.7	25.8	16.5	16.6	22.5	11.9	21.5	25.6	18.0	
21	19.5	24.3	15.4	18.6	24.2	14.3	19.3	25.9	15.1	20.0	25.6	15.4	19.8	24.2	16.4	17.0	22.5	12.9	21.0	27.8	15.5	
22	20.0	23.9	16.8	18.5	24.9	14.8	19.1	23.2	15.8	19.5	25.0	16.0	19.2	24.4	16.3	16.3	22.7	12.1	19.8	24.8	16.4	
23	19.8	23.5	16.4	19.0	23.8	12.8	18.9	21.9	14.5	20.2	24.4	15.0	19.9	24.2	15.9	15.4	19.8	11.9	20.6	24.7	17.6	
24	19.7	26.1	13.4	18.4	25.8	11.1	18.6	24.1	12.9	19.2	26.1	11.6	19.5	24.6	13.7	15.8	21.7	9.9	21.0	27.3	15.8	
25	20.9	26.0	17.5	19.7	25.8	16.0	20.2	24.7	16.3	20.8	24.2	17.4	21.0	25.7	18.7	16.0	19.8	12.6	21.2	26.7	16.8	
26	21.7	25.7	19.4	20.6	25.1	16.7	21.4	23.7	19.5	21.5	26.5	18.1	21.5	26.0	18.5	17.6	22.9	13.2	22.5	28.0	17.0	
27	23.3	28.0	20.0	21.6	25.6	18.6	22.6	27.4	18.9	23.1	28.7	18.3	23.2	28.5	19.3	18.6	23.4	14.4	23.8	29.5	18.6	
28	24.2	29.0	21.5	22.9	26.5	19.3	23.9	27.9	21.0	24.5	29.6	20.7	24.0	28.9	21.0	20.3	25.0	15.9	25.3	31.0	19.8	
29	24.3	27.1	22.5	24.0	26.7	22.1	23.8	26.2	22.0	24.6	27.5	23.1	24.5	28.1	23.1	20.1	22.1	18.9	25.9	29.0	23.8	
30	22.3	23.6	19.6	21.9	23.2	19.7	21.3	23.4	18.8	22.5	24.0	19.8	22.6	24.5	19.9	20.3	21.0	19.4	23.2	25.8	20.7	
31	22.9	28.1	19.4	21.9	27.3	19.3	20.3	23.4	18.2	22.4	27.4	19.7	22.0	26.9	19.6	19.5	23.4	16.2	21.5	25.9	18.9	
月極値		29.0	10.3		27.3	8.3		27.9	9.2		29.6	9.2		28.9	10.6		25.0	5.4		31.0	9.2	
起日		28	2		31	2		28	2		28	2		28	2		28	1		28	2	
上旬平均	17.8	21.9	13.6	17.2	21.9	12.6	17.3	21.3	13.3	17.9	22.5	13.3	17.9	22.2	13.6	14.3	19.0	9.4	18.4	23.5	13.5	
中旬平均	19.7	24.1	16.1	19.1	24.0	15.4	19.0	23.0	15.7	19.7	24.3	15.9	19.6	23.8	16.2	15.7	20.7	11.3	19.9	25.1	15.6	
下旬平均	21.7	25.9	18.4	20.6	25.4	16.8	20.9	24.7	17.5	21.7	26.3	17.7	21.6	26.0	18.4	17.9	22.2	14.3	22.3	27.3	18.3	
月平均	19.8	24.0	16.1	19.0	23.8	15.0	19.1	23.1	15.6	19.8	24.4	15.7	19.7	24.1	16.1	16.0	20.7	11.8	20.3	25.4	15.9	
0°C未満日数	0	0	0	0	0	0	0	0	0	0	0	0	0	0	0	0	0	0	0	0	0	
25°C以上日数	0	11	0	0	13	0	0	7	0	0	14	0	0	12	0	0	2	0	2	21	0	
30°C以上日数		0			0			0			0			0			0			2		
35°C以上日数		0			0			0			0			0			0			0		
積算気温	614			590			592			614			612			496			628			



## 地域気象観測気温月報

長崎県 (84)

2023年5月

単位：℃ 3/3頁

観測所名	福江			上大津			口之津			脇岬		
	平均	最高	最低	平均	最高	最低	平均	最高	最低	平均	最高	最低
日付												
1	15.7	22.0	9.9	15.4	21.5	9.4	15.6	21.5	9.7	16.3	21.1	11.3
2	15.6	22.7	7.7	15.7	22.6	7.8	16.5	24.3	9.3	16.1	23.2	8.9
3	18.5	21.8	13.2	18.1	21.4	13.0	17.5	25.3	11.0	18.0	22.6	12.2
4	17.7	19.1	16.1	17.1	18.4	15.4	17.2	19.4	15.1	17.5	18.8	16.0
5	20.5	21.7	19.1	19.7	20.9	18.4	21.1	25.3	17.1	20.9	24.1	18.3
6	20.2	24.1	16.6	19.3	22.4	16.0	21.1	24.3	19.7	20.5	22.5	18.8
7	15.5	16.6	13.9	15.1	16.1	13.4	17.9	20.1	15.4	17.5	19.9	14.7
8	15.9	19.6	13.6	15.7	19.7	13.3	17.0	22.0	12.5	16.9	21.5	12.3
9	16.7	22.0	10.9	16.5	21.6	10.9	16.8	24.8	9.5	17.3	23.0	11.9
10	17.1	24.2	9.7	16.8	23.0	8.1	17.0	22.8	11.2	16.9	21.8	11.1
11	18.2	23.6	13.0	18.1	23.4	12.8	18.4	25.6	13.2	18.2	24.0	14.1
12	16.9	23.0	12.4	16.4	22.3	11.5	19.1	25.7	13.5	18.6	23.3	13.5
13	18.0	21.3	15.2	17.5	21.2	15.3	17.0	19.8	15.2	17.2	18.6	15.9
14	18.7	22.8	15.3	18.2	22.3	15.2	18.5	23.5	14.8	18.5	21.8	15.7
15	19.0	23.2	13.6	18.4	22.7	13.0	18.7	23.9	13.9	18.8	23.5	14.2
16	21.7	27.0	17.3	21.0	25.2	18.6	20.0	25.1	14.6	20.2	24.1	16.9
17	20.6	25.7	15.0	20.3	24.9	14.4	20.7	25.8	15.8	20.9	25.1	17.9
18	19.8	21.9	18.0	19.1	20.8	17.3	19.3	21.5	17.1	19.8	21.9	18.0
19	19.3	22.7	17.3	18.8	21.9	17.1	19.7	22.0	17.2	19.6	21.5	17.9
20	19.2	22.9	16.0	18.9	22.7	16.1	20.6	26.3	15.1	20.4	25.9	15.9
21	18.9	25.0	14.3	18.3	23.3	13.3	19.5	24.6	15.6	19.6	24.1	15.9
22	18.1	22.8	14.1	17.6	21.7	13.0	19.2	24.1	15.7	18.9	22.7	15.9
23	18.4	22.3	13.3	18.0	22.2	13.1	20.0	25.6	14.6	20.0	23.9	15.2
24	18.4	25.1	11.5	18.6	24.4	12.6	19.2	26.4	11.7	19.6	24.1	14.8
25	19.9	24.8	16.1	19.2	23.4	15.3	20.5	26.2	17.0	20.7	24.8	17.7
26	20.6	22.3	18.1	20.1	22.0	18.4	21.4	26.5	17.3	21.2	24.0	18.6
27	21.9	25.8	18.4	21.4	24.9	19.3	22.6	29.3	17.6	22.3	27.2	18.7
28	22.4	24.5	20.0	21.7	23.6	19.5	24.4	30.7	20.1	23.7	27.8	21.2
29	23.6	26.9	22.1	22.9	25.6	21.8	24.3	28.5	21.7	23.7	26.3	22.6
30	21.9	23.3	19.2	21.7	23.4	18.8	22.9	24.0	21.5	22.4	23.4	21.5
31	21.1	24.6	18.9	20.7	24.5	18.4	21.5	25.4	19.6	21.4	24.5	19.6
月極値		27.0	7.7		25.6	7.8		30.7	9.3		27.8	8.9
起日		16	2		29	2		28	2		28	2
上旬平均	17.3	21.4	13.1	16.9	20.8	12.6	17.8	23.0	13.1	17.8	21.9	13.6
中旬平均	19.1	23.4	15.3	18.7	22.7	15.1	19.2	23.9	15.0	19.2	23.0	16.0
下旬平均	20.5	24.3	16.9	20.0	23.5	16.7	21.4	26.5	17.5	21.2	24.8	18.3
月平均	19.0	23.1	15.2	18.6	22.4	14.9	19.5	24.5	15.3	19.5	23.3	16.0
0°C未満日数	0	0	0	0	0	0	0	0	0	0	0	0
25°C以上日数	0	6	0	0	2	0	0	15	0	0	5	0
30°C以上日数		0			0			1			0	
35°C以上日数		0			0			0			0	
積算気温	590			576			605			604		

## 地域気象観測日照時間月報

長崎県 (84)      2023年5月

単位：h      1/1頁

観測所名	鱒浦	厳原	芦辺	平戸	松浦	佐世保	西海	有川	長崎	雲仙岳	島原	福江	口之津	脇岬
日付														
1	12.9	11.7	12.8	12.7	12.2	12.5	12.7	12.7	11.7	10.9	12.2	12.6	12.6	12.7
2	11.7	11.5	12.2	12.2	12.2	12.3	12.4	12.2	11.3	10.8	11.7	12.5	11.7	11.9
3	5.6	5.7	6.4	5.6	6.5	6.5	7.0	5.9	7.4	7.3	9.5	4.8	9.1	8.8
4	0.2	0.8	0.4	0.0	0.0	0.0	0.0	0.0	0.0	0.0	0.0	0.0	0.0	0.0
5	1.1	0.5	3.9	0.2	1.5	0.4	1.9	0.0	1.0	0.9	1.5	0.0	1.4	1.0
6	0.0	0.0	0.0	0.0	0.0	0.0	0.0	0.0	0.0	0.0	0.0	1.7	0.0	0.0
7	0.0	0.0	0.0	0.0	0.0	0.0	0.0	0.0	0.0	0.0	0.0	0.0	0.0	0.0
8	8.5	8.0	10.1	8.3	6.9	9.6	8.5	8.6	7.8	7.7	10.6	11.0	11.6	7.4
9	11.6	11.9	13.1	12.5	12.5	12.5	12.7	12.5	12.1	10.8	11.9	12.8	12.6	12.8
10	12.0	10.3	11.4	12.0	11.3	11.2	11.2	11.4	11.3	10.8	10.9	12.3	11.2	11.6
11	9.7	8.2	11.2	10.9	10.7	12.2	11.1	9.7	10.2	10.2	10.7	9.5	11.0	11.0
12	8.3	6.3	7.0	5.7	6.6	5.5	6.9	3.9	5.2	5.7	7.4	2.0	7.2	6.4
13	0.0	0.0	0.0	0.0	0.0	0.0	0.0	0.6	0.0	0.0	0.0	3.4	0.0	0.0
14	13.0	11.8	8.4	7.3	8.2	8.7	10.1	9.0	10.2	4.2	11.6	10.7	10.0	10.9
15	13.1	12.0	12.5	12.0	12.4	11.7	11.8	11.5	11.5	9.4	12.4	9.6	12.5	12.8
16	13.1	11.6	12.9	10.7	13.0	10.3	9.4	11.3	12.1	11.2	12.6	12.4	12.4	10.2
17	11.6	10.9	10.4	11.3	11.0	10.8	10.6	8.6	10.0	9.7	11.3	4.1	10.4	7.2
18	0.0	0.0	0.0	0.0	0.0	0.0	0.0	0.0	0.0	0.0	0.0	0.0	0.0	0.0
19	0.0	0.2	0.0	0.1	0.0	0.7	1.9	0.9	0.3	0.3	0.0	1.8	0.7	0.5
20	9.8	7.1	7.1	7.5	5.5	5.2	8.2	6.5	10.8	10.6	12.1	5.8	11.5	11.9
21	13.0	12.2	10.9	12.8	13.0	12.9	12.2	11.2	11.0	9.8	12.7	10.9	12.7	9.2
22	3.4	3.1	0.4	3.3	3.9	4.1	4.2	4.7	4.0	4.7	2.5	3.0	6.6	5.8
23	11.5	11.5	11.7	10.9	10.0	11.8	12.5	9.4	12.0	10.1	11.2	8.4	12.4	12.7
24	8.7	7.9	9.1	8.5	9.8	8.1	9.7	9.1	9.5	9.3	11.0	9.0	11.0	10.9
25	10.6	7.9	4.7	2.7	1.3	2.4	3.6	6.2	1.2	0.3	0.8	5.5	1.4	3.1
26	0.8	0.3	0.0	0.1	0.6	1.9	1.2	0.8	1.3	4.8	5.1	0.6	6.6	1.6
27	7.5	2.9	8.1	5.7	6.4	6.7	7.6	6.2	7.3	7.5	7.5	4.5	8.3	7.1
28	0.9	3.5	3.3	4.9	4.4	1.4	0.5	3.4	1.9	1.3	3.2	0.0	4.0	7.2
29	0.0	0.0	0.0	0.0	0.2	0.1	0.1	0.0	0.9	0.1	1.1	0.3	2.2	0.0
30	0.0	0.0	0.0	0.0	0.0	0.0	0.0	0.0	0.0	0.0	0.0	0.0	0.0	0.0
31	7.2	0.0	7.3	7.2	6.8	6.5	5.7	5.6	3.5	3.0	3.4	4.6	3.2	3.6
旬合計 上旬	63.6	60.4	70.3	63.5	63.1	65.0	66.4	63.3	62.6	59.2	68.3	67.7	70.2	66.2
旬合計 中旬	78.6	68.1	69.5	65.5	67.4	65.1	70.0	62.0	70.3	61.3	78.1	59.3	75.7	70.9
旬合計 下旬	63.6	49.3	55.5	56.1	56.4	55.9	57.3	56.6	52.6	50.9	58.5	46.8	68.4	61.2
月合計	205.8	177.8	195.3	185.1	186.9	186.0	193.7	181.9	185.5	171.4	204.9	173.8	214.3	198.3
0.1時間未満日数	7	7	8	7	7	6	6	7	6	6	7	6	6	7

# 地域気象観測相対湿度月報

長崎県 (84)

2023年5月

蒸気圧単位：hPa 相対湿度単位：% 1/3頁

観測所名	鱒浦			厳原			美津島			芦辺			石田			平戸			松浦		
	平均 蒸気圧	平均 湿度	最小 湿度	平均 蒸気圧	平均 湿度	最小 湿度	平均 蒸気圧	平均 湿度	最小 湿度	平均 蒸気圧	平均 湿度	最小 湿度	平均 蒸気圧	平均 湿度	最小 湿度	平均 蒸気圧	平均 湿度	最小 湿度	平均 蒸気圧	平均 湿度	最小 湿度
1	9.7	54	25	9.2	50	21				10.9	61	37				11.7	67	40	11.2	65	44
2	10.5	55	21	11.6	67	42				10.5	60	19				11.5	66	30	9.9	58	30
3	13.2	64	36	12.2	61	33				12.7	65	33				14.1	73	41	12.0	62	27
4	16.0	79	56	16.8	81	60				15.6	80	54				17.0	89	66	16.4	84	56
5	18.7	81	64	19.5	85	68				18.7	80	60				19.0	80	66	18.4	70	56
6	17.1	91	82	18.7	93	86				19.2	95	85				20.6	96	84	21.0	91	79
7	12.6	83	67	13.5	87	75				14.6	93	76				15.8	94	80	15.8	91	78
8	10.5	64	51	10.6	65	46				10.7	64	50				11.5	66	52	11.2	63	49
9	10.1	56	27	11.0	68	35				10.6	59	19				11.6	65	24	11.3	68	28
10	13.3	67	33	13.2	71	43				14.3	74	48				14.2	76	42	11.6	63	35
11	15.0	79	67	14.5	78	53				15.7	82	61				16.8	86	70	15.0	77	61
12	15.5	77	59	15.5	77	34				15.8	76	54				16.0	79	47	14.5	69	39
13	16.1	96	80	17.0	98	90				16.6	95	91				17.5	96	93	16.8	87	77
14	17.3	87	72	17.5	89	70				17.4	87	65				17.9	90	73	17.2	83	71
15	15.9	73	57	15.9	74	44				16.7	79	44				17.9	85	52	15.2	69	33
16	17.9	74	51	18.3	71	46				19.4	81	60				21.0	88	76	18.2	68	45
17	19.9	82	65	19.3	74	40				18.0	73	33				19.4	80	57	16.7	65	31
18	19.5	92	79	20.3	94	81				18.8	91	77				19.0	88	63	18.1	78	54
19	18.1	93	85	18.5	89	76				18.3	92	82				19.1	92	84	18.8	88	72
20	16.8	84	74	16.8	80	62				17.4	85	73				18.3	86	75	18.1	82	71
21	16.7	74	54	16.5	72	40				17.8	87	69				18.0	86	68	17.3	79	58
22	16.4	79	65	16.8	77	56				17.9	87	72				18.2	88	68	17.3	81	67
23	14.3	71	52	14.2	70	54				14.9	75	58				15.8	76	61	15.6	74	58
24	14.7	72	52	14.1	69	45				14.5	72	42				15.2	75	52	14.0	70	41
25	16.0	75	61	16.0	74	48				15.4	71	40				16.4	75	49	14.7	66	41
26	18.6	80	68	18.0	73	58				16.9	72	55				17.9	77	60	16.3	66	47
27	19.6	76	62	20.6	81	64				18.6	72	53				20.0	78	58	19.2	72	48
28	21.7	76	60	22.2	78	63				20.5	73	58				21.2	77	62	21.3	69	54
29	24.1	96	91	27.3]	97]	83]				25.1	94	88				25.6	98	92	26.0	86	74
30	20.2	96	86	×	×	×				22.0	98	97				23.3	100	99	23.9	96	93
31	18.4	85	79	19.7]	87]	83]				19.8	89	74				20.9	91	74	20.4	84	65
月極値			21			21)						19						24			27
起日			2			1						9						9			3
上旬平均	13.2	69		13.6	73					13.8	73					14.7	77		13.9	72	
中旬平均	17.2	84		17.4	82					17.4	84					18.3	87		16.9	77	
下旬平均	18.2	80		17.3]	74]					18.5	81					19.3	84		18.7	77	
月平均	16.3	78		16.0)	77)					16.6	79					17.5	83		16.6	75	

# 地域気象観測相対湿度月報

長崎県 (84)

2023年5月

蒸気圧単位：hPa 相対湿度単位：% 2/3頁

観測所名	佐世保			西海			有川			大村			長崎			雲仙岳			島原		
	平均 蒸気圧	平均 湿度	最小 湿度	平均 蒸気圧	平均 湿度	最小 湿度	平均 蒸気圧	平均 湿度	最小 湿度	平均 蒸気圧	平均 湿度	最小 湿度	平均 蒸気圧	平均 湿度	最小 湿度	平均 蒸気圧	平均 湿度	最小 湿度	平均 蒸気圧	平均 湿度	最小 湿度
1	11.3	63	32	12.3	71	36	11.4	65	35				10.7	60	22	8.7	67	26	11.8	64	27
2	10.7	56	29	10.3	60	34	11.2	63	43				9.0	48	20	8.0	56	23	10.0	55	19
3	13.0	64	31	13.1	66	30	14.5	73	45				12.1	59	30	9.8	64	28	12.7	60	29
4	17.8	91	77	17.2	88	76	18.2	91	70				17.0	87	73	14.4	92	73	18.3	88	59
5	19.5	78	60	18.4	70	54	20.8	89	83				17.9	72	56	16.6	89	78	19.3	73	61
6	22.4	94	81	21.7	93	84	22.5	95	82				21.6	88	72	20.3	100	91	24.2	96	73
7	16.9	92	80	16.2	91	81	16.8	95	80				16.3	90	78	17.8	99	92	18.3	99	90
8	10.9	60	40	10.7	60	37	12.2	66	53				10.8	58	38	10.1	77	36	12.1	65	41
9	8.8	44	23	9.5	53	24	12.4	66	42				8.6	43	14	5.1	33	7	9.3	47	18
10	12.7	64	28	12.6	71	43	14.2	73	55				12.5	63	34	10.0	62	21	13.3	70	35
11	14.6	64	33	14.6	71	39	16.8	85	68				13.3	61	43	9.8	56	34	12.7	58	31
12	15.3	68	48	15.3	73	46	16.5	84	54				13.9	63	28	10.3	62	29	14.6	66	25
13	17.8	95	86	17.6	92	86	18.8	96	85				16.9	89	78	14.1	96	77	18.1	94	79
14	17.8	82	59	18.2	86	68	18.1	86	72				17.6	82	63	15.0	92	72	18.8	86	54
15	16.6	77	43	17.5	83	44	17.9	80	60				15.7	72	40	12.6	78	44	17.5	81	46
16	19.6	78	64	20.2	83	65	20.3	80	62				19.4	78	60	14.8	78	47	19.4	79	49
17	19.2	74	51	19.2	81	42	20.1	80	53				17.8	69	38	15.0	74	36	19.7	78	34
18	19.3	83	61	18.2	78	64	20.1	88	75				18.1	80	63	15.7	90	68	19.7	84	58
19	19.8	87	70	19.4	86	70	20.0	93	86				19.4	87	75	18.3	96	86	21.5	96	86
20	17.5	72	56	17.2	74	53	19.3	87	79				17.4	72	52	16.0	86	63	18.6	74	53
21	18.5	82	66	18.0	85	66	18.4	83	60				18.0	78	59	16.8	88	66	20.5	84	51
22	17.0	73	52	17.5	83	57	19.1	87	71				17.6	80	54	15.3	82	55	19.6	86	56
23	14.5	63	44	14.7	68	44	16.8	77	62				14.2	62	38	12.0	69	40	14.7	62	38
24	10.7	49	23	12.3	61	33	15.8	75	45				12.4	56	31	9.1	51	30	11.9	50	25
25	14.1)	58)	43)	14.7	64	41	16.1	69	34				14.0	57	34	10.7	60	34	13.4	54	28
26	17.6	68	52	17.8	74	55	19.1	75	62				16.8	66	48	14.2	71	54	17.9	66	43
27	19.4	69	51	19.7	77	59	19.8	74	47				17.8	64	43	15.7	74	52	18.1	63	43
28	21.6	71	59	21.3	76	62	22.8	77	63				20.0	67	55	19.8	82	71	21.7	67	53
29	27.0	89	76	26.2	88	76	27.2	92	82				25.5	83	70	23.4	100	89	28.2	85	72
30	26.4	98	89	25.5	97	92	25.4	100	99				25.4	92	84	23.8	100	99	28.3	100	94
31	21.4	79	54	21.4	82	58	21.9	92	78				21.4	82	59	21.5	95	75	23.5	92	68
月極値			23			24			34						14			7			18
起日			24			9			25						9			9			9
上旬平均	14.4	71		14.2	72		15.4	78					13.7	67		12.1	74		14.9	72	
中旬平均	17.8	78		17.7	81		18.8	86					17.0	75		14.2	81		18.1	80	
下旬平均	18.9	73		19.0	78		20.2	82					18.5	72		16.6	79		19.8	74	
月平均	17.1	74		17.0	77		18.2	82					16.4	71		14.3	78		17.7	75	

## 地域気象観測相対湿度月報

長崎県 (84)

2023年5月

蒸気圧単位：hPa 相対湿度単位：% 3/3頁

観測所名	福江			上大津			口之津			脇岬		
	平均 蒸気圧	平均 湿度	最小 湿度	平均 蒸気圧	平均 湿度	最小 湿度	平均 蒸気圧	平均 湿度	最小 湿度	平均 蒸気圧	平均 湿度	最小 湿度
1	12.0	69	39				12.9	74	42	13.3	72	49
2	10.3	62	23				11.7	67	22	11.5	65	23
3	15.8	75	52				13.7	71	31	14.3	71	37
4	18.7	92	82				18.2	93	74	18.8	94	77
5	22.1	92	82				19.8	79	66	20.3	83	66
6	23.5	99	88				24.0	96	82	23.4	97	83
7	17.0	96	81				20.1	98	85	19.5	96	85
8	12.3	69	52				11.7	61	41	12.0	63	44
9	11.3	62	20				11.5	64	24	11.1	58	14
10	15.0	78	52				15.1	79	51	14.7	77	38
11	15.9	77	56				15.8	77	41	15.7	77	49
12	17.4	91	71				15.7	74	25	16.8	79	50
13	19.2	93	72				17.6	91	61	18.7	95	78
14	17.7	83	64				19.5	92	74	19.5	92	77
15	18.6	85	53				18.1	85	59	18.5	86	48
16	21.4	84	58				20.8	89	68	21.8	92	75
17	21.6	90	66				20.1	84	45	20.7	85	46
18	21.3	92	80				19.7	88	69	20.1	87	72
19	20.4	92	76				22.1	96	77	21.8	95	83
20	18.3	82	70				19.2	81	55	19.7	83	60
21	18.0	84	57				20.5	91	70	20.1	88	71
22	18.5	89	71				20.3	92	67	19.4	89	73
23	16.2	76	51				14.7	65	36	16.3	70	47
24	14.0	68	43				14.3	65	34	14.8	65	39
25	16.9	74	32				15.3	65	34	15.9	66	33
26	21.4	88	73				18.4	73	51	19.1	76	57
27	21.4	82	60				19.7	74	46	20.2	76	50
28	24.4	90	79				22.0	72	55	22.2	76	62
29	27.8	96	79				28.2	93	77	27.7	95	87
30	26.3	100	99				27.9	100	100	27.1	100	97
31	21.8	88	66				24.6	96	76	23.6	93	74
月極値			20						22			14
起日			9						2			9
上旬平均	15.8	79					15.9	78		15.9	78	
中旬平均	19.2	87					18.9	86		19.3	87	
下旬平均	20.6	85					20.5	81		20.6	81	
月平均	18.6	84					18.5	81		18.7	82	

# 解 説

## 気象月表

日 界	24時（日本標準時）	
平均気圧 (hPa)	現 地	観測地点の高さにおける気圧 毎正時24回の平均値
	海 面	東京湾平均海面の高さに換算した気圧 毎正時24回の平均値
気 温 (°C)	平 均	毎正時24回の平均値
	最 高	00時から24時までの最高値
	最 低	00時から24時までの最低値
平均蒸気圧 (hPa)		毎正時24回の平均値
相対湿度 (%)	平 均	毎正時24回の平均値
	最 小	00時から24時までの最小値
平 均 雲 量		令和2年2月3日から、目視観測通報の自動化に伴い雲量の観測は終了
日 照 時 間 (hr)		1日の合計値 0.0は不照
全 天 日 射 量 (MJ/m <sup>2</sup> )		全天電気式日射計による1日の合計値
降 水 量 (mm)	毎正時01時～24時の合計値。0.0は0.5mm未満のとき -は降水なし 最小単位は0.5mm	
	最大1時間	00時01分から24時00分までの任意の前1時間降水量の最大値
	最大10分	00時01分から24時00分までの任意の前10分間降水量の最大値
最 深 積 雪 (cm)		24時を日界として、毎正時の積雪の深さの最大値 0は1cm未満 -は積雪なし
降 雪 深 さ 合 計 (cm)		24時を日界として、毎正時の観測値の合計値
風 速 (m/s)	平 均	毎正10分の10分間平均風速（6×24=144回）の平均値
	最 大	1日の各10分間平均風速の最大値とその時の風向（風の吹いて来る方向） 最小単位は0.1m/s
	最大瞬間	1日の瞬間風速の最大値とその時の風向（風の吹いて来る方向） 最小単位は0.1m/s
天 気 概 況		昼間（06時～18時）と夜間（18時～翌日06時）の天気を総合して平文で表したもの
大 気 現 象		観測した大気現象を記号で表したもの。記号の名称は別表を参照 空欄は現象なし
上・中・下旬, 月		各旬および月の平均値または合計値
平 年		1991年から2020年までの30年間の平均値
風 向 別 頻 度 (%)		毎正時の風向から風向別の観測回数を合計して月間の風向別百分率を表したもの 右下の（）内は静穏率
月最大24時間降水量 (mm)		前月末日の13時の前1時間降水量から翌月1日の12時までの前1時間降水量を対象とした連続する任意の24時間降水量の最大値
最低海面気圧 (hPa)		海面気圧の月最低値
日 照 率 (%)		月間日照時間を月の可照時間で割り百分率で表したもの
記号の説明		D : 正常値 D) : 準正常値。統計を求める資料が80%以上ある場合 D] : 資料不足値。統計を求める資料が80%未満の場合 × : 欠測。統計を求める資料が全て欠測または資料不足値の場合 — : 現象なし

地域気象観測月報

日 界	24時（日本標準時）	
降 水 量(mm)		毎正時（01時から24時）の合計値 0.0は降水なしまたは0.5mm未満の降水、最小単位は0.5mm
	最大日降水量	月間の日降水量の最大値
	最大1時間	00時01分から24時00分までの任意の前1時間降水量の月間の最大値
	最大10分間	00時01分から24時00分までの任意の前10分間降水量の月間の最大値
気 温(℃)	平 均	毎正時（01時から24時）24回の平均値
	最高・最低	00時から24時までの最高値および最低値
	積算気温	日平均気温が10℃以上の日の観測値を積算し、少数第1位を四捨五入した値
平均蒸気圧(hPa)		毎正時24回の平均値
相対湿度(%)	平 均	毎正時24回の平均値
	最 小	00時から24時までの最小値
風向(16方位) 風速(m/s)	平 均	毎正10分の10分間平均風速（6×24=144回）の平均値
	最大風速・風向	1日の各10分間平均風速の最大値とその時の風向（風の吹いて来る方向） 最小単位は0.1m/s
	最大瞬間・風向	1日の瞬間風速の最大値とその時の風向（風の吹いて来る方向） 最小単位は0.1m/s
	最多風向	01時から24時までの毎正時の24回の風向の中で最も多い風向
日 照 時 間(h)		推計気象分布（日照時間）から得る推計値（厳原，平戸，佐世保，長崎，雲仙岳，福江を除く）0.0は不照
記号の説明		D：正常値 D)：準正常値 統計を求める資料が80%以上ある場合 D]：資料不足値 統計を求める資料が80%未満の場合 ×：欠測 統計を求める資料が全て欠測または資料不足値の場合

大気現象の記号一覧表

記号	名称	記号	名称	記号	名称	記号	名称
●	雨	☉	霧雨	✖	雪	⚡	みぞれ
△	氷あられ	▲	ひょう	＝	もや	≡	霧
≡	低い霧	＝	地霧	ㇿ	露	⌒	霜
⌒	霜柱	⊖	結氷	⊠	積雪	∞	煙霧
↘	降灰	⊞	黄砂	∥	たつ巻	⊗	じん旋風
⚡	雷電	⌒	雷鳴	く	雷光		

※令和2年2月3日から、目視観測通報の自動化により、自動観測となった天気記号は以下のとおり

[http://www.data.jma.go.jp/obd/stats/data/mdrr/man/tenki\\_kigou.html](http://www.data.jma.go.jp/obd/stats/data/mdrr/man/tenki_kigou.html)