

# 長 崎 県 気 象 月 報

2023 年 9 月

長 崎 地 方 気 象 台

注) この資料に使用した値はすべて速報値であり、後日修正することがあります。

## 2023年9月の天気概況

上旬と下旬は高気圧に覆われ晴れる日が多かったが、中旬は前線や湿った空気の影響を受けやすく雨の降る日が多く大雨や雷雨となる日もあった。

### <要素別の出現階級>

月平均気温:かなり高い(平年差:+1.6℃~+2.2℃)、月降水量:多いか平年並(平年比:28%~315%)、月間日照時間:概ね平年並(平年比:92%~109%)。

### 2023年9月上旬の天気概況

高気圧に覆われ晴れる日が多かったが、前線や湿った空気の影響で雨となり、上空寒気や日射の影響で雷雨となる日もあった。

### <要素別の出現階級>

旬平均気温:かなり高いか高い(平年差:+0.9℃~+1.8℃)、旬降水量:少ないか平年並(平年比:12%~148%)、旬日照時間:多いか平年並(平年比:96%~133%)

### 天気概況

1日 前線や湿った空気の影響で  
2日 気圧の谷や湿った空気の影響で  
3日 高気圧に覆われて  
4日 高気圧に覆われて  
5日 熱帯低気圧の影響で  
6日 前線や湿った空気の影響で  
7日 高気圧に覆われて  
8日 高気圧に覆われて  
9日 高気圧に覆われて  
10日 上空の寒気や強い日射の影響で

### 長崎の昼の天気(06時~18時)

雨一時曇  
曇  
曇後晴  
晴  
晴後曇一時雨  
曇一時雨後晴  
晴  
晴  
晴  
晴後一時雨一時曇、雷を伴う

### 長崎の夜の天気(18時~翌06時)

曇時々雨  
曇一時雨後時々晴  
晴  
晴  
曇時々雨後晴  
晴  
晴  
晴時々曇  
曇時々雨後晴、雷を伴う

## 2023年9月中旬の天気概況

高気圧に覆われ晴れる日もあったが、前線や湿った空気の影響で雨や雷雨となる日もあった。

<要素別の出現階級>

旬平均気温:かなり高いか高い(平年差:+1.7℃~+2.5℃)、旬降水量:かなり多いか多い(平年比:50%~929%)、旬日照時間:少ない(平年比:55%~87%)

### 天気概況

11日 高気圧に覆われて  
12日 高気圧に覆われて  
13日 前線や暖かく湿った空気の影響で  
14日 前線や暖かく湿った空気の影響で  
15日 前線や暖かく湿った空気の影響で  
16日 暖かく湿った空気の影響で  
17日 暖かく湿った空気の影響で  
18日 前線や暖かく湿った空気の影響で  
19日 高気圧に覆われて  
20日 低気圧や暖かく湿った空気の影響で

### 長崎の昼の天気(06時~18時)

晴  
曇後時々晴  
曇時々晴  
大雨時々曇、雷を伴う  
曇時々晴後雨、雷を伴う  
晴後曇一時雨  
大雨時々曇、雷を伴う  
晴後曇一時雨、雷を伴う  
晴一時雨  
曇後一時晴

### 長崎の夜の天気(18時~翌06時)

晴後一時曇  
晴時々曇  
曇時々雨、雷を伴う  
雨後曇時々晴  
晴  
曇時々雨一時晴、雷を伴う  
曇時々晴一時雨、雷を伴う  
晴後時々雨  
晴時々曇  
曇時々雨

## 2023年9月下旬の天気概況

前線や気圧の谷、湿った空気の影響により雨で雷を伴う日もあったが、高気圧に覆われて晴れる日が多かった。

<要素別の出現階級>

旬平均気温:かなり高い(平年差:+1.7℃~+2.6℃)、旬降水量:概ね少ない(平年比:8%~61%)、旬日照時間:概ね多い(平年比:91%~123%)

### 天気概況

21日 前線や暖かく湿った空気の影響で  
22日 気圧の谷や湿った空気の影響で  
23日 高気圧に覆われて  
24日 高気圧に覆われて  
25日 高気圧に覆われて  
26日 気圧の谷や湿った空気の影響で  
27日 高気圧に覆われて  
28日 高気圧に覆われて  
29日 高気圧に覆われて  
30日 前線や湿った空気の影響で

### 長崎の昼の天気(06時~18時)

曇一時雨、雷を伴う  
雨時々曇  
晴時々曇  
晴一時曇  
晴後時々曇  
晴後一時曇  
晴  
晴時々曇  
晴  
晴後時々曇

### 長崎の夜の天気(18時~翌06時)

曇時々雨一時晴  
雨時々晴後曇  
曇後時々晴  
晴  
晴時々曇  
晴後雨時々曇  
晴  
晴時々曇  
曇時々雨

## 地点別・要素別階級表 2023年9月

	巖原		平戸		佐世保		長崎		雲仙岳		福江	
平均気温〔℃〕	25.5	23.4	25.4	23.5	26.7	24.8	26.7	24.9	22.0	20.4	25.8	24.1
	かなり高い		かなり高い		かなり高い		かなり高い		かなり高い		かなり高い	
降水量〔mm〕	244.5	235.5	705.0	223.5	317.0	195.6	242.0	186.6	74.0	260.7	248.0	289.2
	平年並		かなり多い		かなり多い		多い		少ない		平年並	
日照時間〔h〕	131.9	131.1	170.6	158.9	185.1	177.6	178.0	172.2	113.2	123.6	177.0	165.4
	平年並		平年並		平年並		平年並		平年並		平年並	

※表中の値は地上気象観測統計値（左側が月統計値、右側が月平年値）

※平年値は1991年-2020年による

)：準正常値 統計を求める資料が80%以上ある場合

## 極値更新表 2023年9月

### ・観測史上1位の値

観測種別(単位)	観測所	更新した極値		これまでの極値		統計開始年月
		観測値	観測年月日	観測値	観測年月日	
日最大1時間降水量(mm)	松浦	84.0	2023/9/15	73.0	2014/11/25	2011/3
日降水量(mm)	松浦	332.5	2023/9/15	324.0	2013/8/30	2011/3

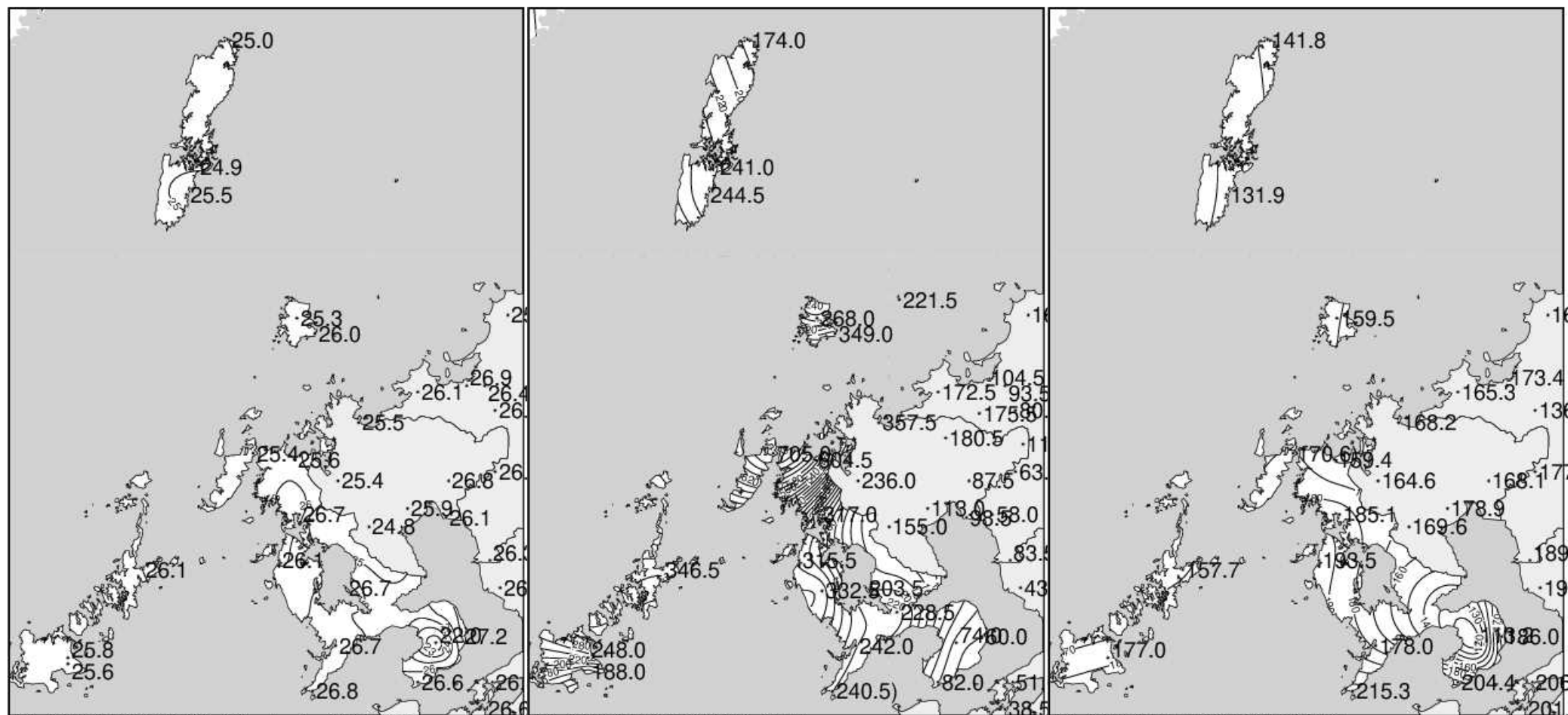
### ・9月の1位の値

観測種別(単位)	観測所	更新した極値		これまでの極値		統計開始年月
		観測値	観測年月日	観測値	観測年月日	
日最大10分間降水量(mm)	佐世保	28.5	2023/9/14	20.8	1952/9/11	1947/9

日最大10分間降水量 (mm)	松浦	23.0	2023/9/15	19.0	2021/9/3	2011/9
日最大10分間降水量 (mm)	長浦岳	20.0	2023/9/14	17.5	2021/9/22	2009/9
日最大1時間降水量 (mm)	松浦	84.0	2023/9/15	49.5	2022/9/27	2011/9
日最大1時間降水量 (mm)	長浦岳	71.5	2023/9/14	68	1989/9/13	1976/9
日降水量 (mm)	平戸	335.5	2023/9/15	291.4	1941/9/28	1940/9
日降水量 (mm)	石田	120.5	2023/9/17	94	2006/9/17	2003/9
日降水量 (mm)	松浦	332.5	2023/9/15	205.0	2016/9/28	2011/9
月最大24時間降水量 (mm)	平戸	372.0	2023/9/15	280.7	1954/9/25	1950/9
月降水量の多い方から (mm)	石田	349.0	2023/9	309.5	2018/9	2003/9
月降水量の多い方から (mm)	松浦	604.5	2023/9	502.0	2016/9	2011/9
月平均気温の高い方から (°C)	巖原	25.5	2023/9	24.7	2010/9	1886/9
月平均気温の高い方から (°C)	鰐浦	25.0	2023/9	24.3	2010/9	1995/9
月平均気温の高い方から (°C)	美津島	24.9	2023/9	24.1	2010/9	2003/9
月平均気温の高い方から (°C)	芦辺	25.3	2023/9	25.1	2007/9	1977/9
月平均気温の高い方から (°C)	石田	26.0	2023/9	25.8	2007/9	2003/9
月平均気温の高い方から (°C)	松浦	25.6	2023/9	24.6	2019/9	2011/9
月平均気温の高い方から (°C)	島原	27.2	2023/9	27.2	2007/9	2006/9
月平均気温の高い方から (°C)	上大津	25.6	2023/9	25.5	2007/9	2003/9

本表に掲載する極値の統計は統計期間10年以上の地点を対象にしています。

# 気象分布図（観測値） 2023年9月

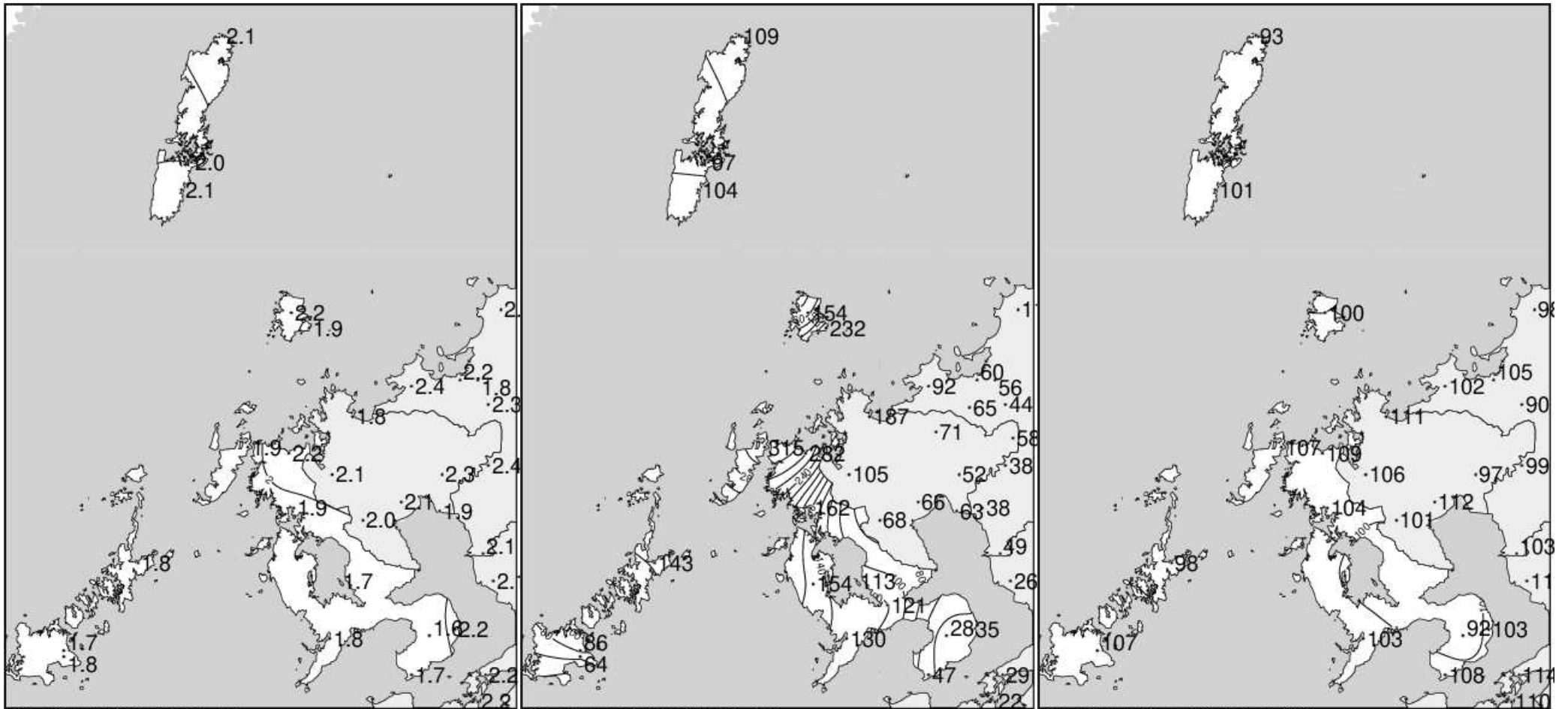


2023年9月気温観測値 (°C) メッシュ平年値補正

2023年9月降水量観測値 (ミリ)

2023年9月日照時間観測値 (時間)

# 気象分布図（平年差(比)） 2023年9月



2023年9月気温平年差 (°C)

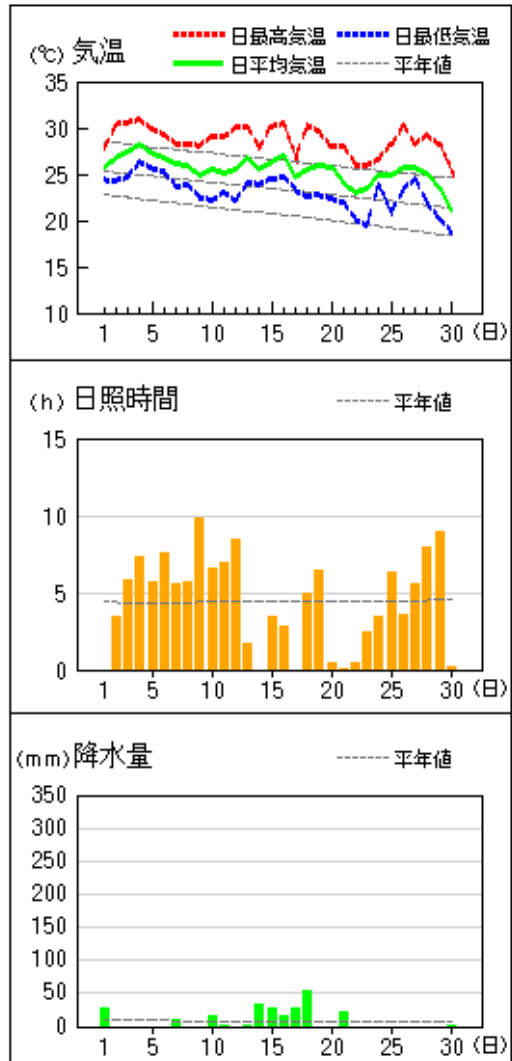
2023年9月降水量平年比 (%)

2023年9月日照時間平年比 (%)

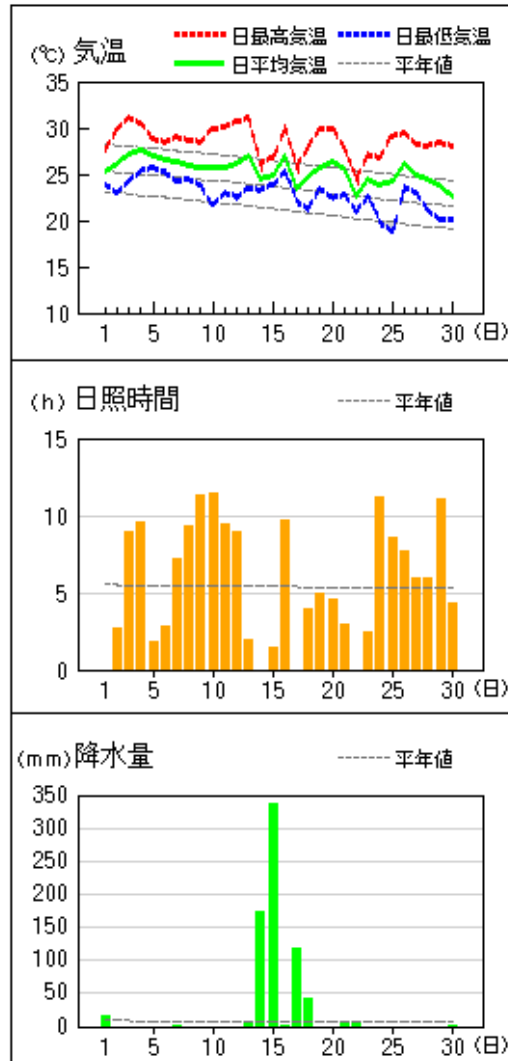


地上気象 気象経過図：2023年09月01日-2023年09月30日

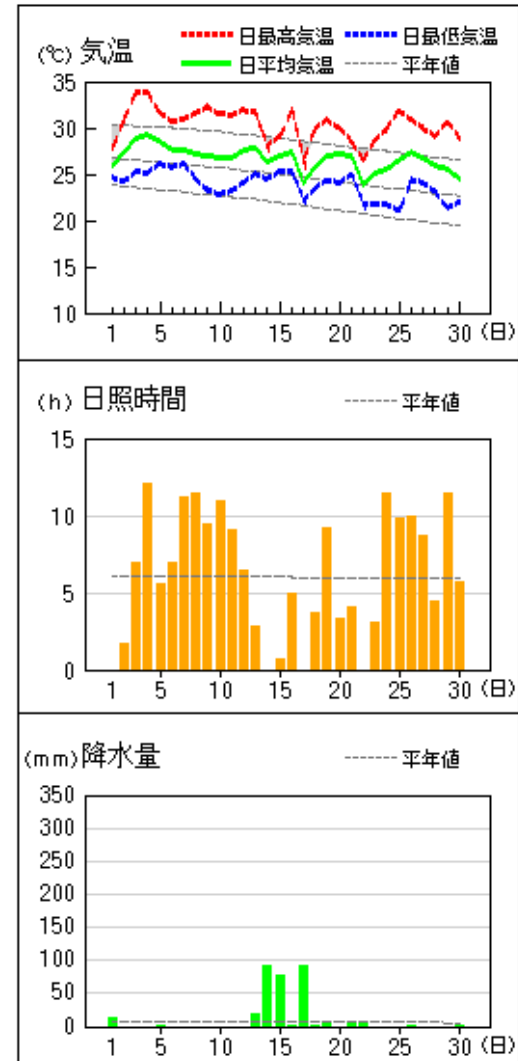
巖原



平戸

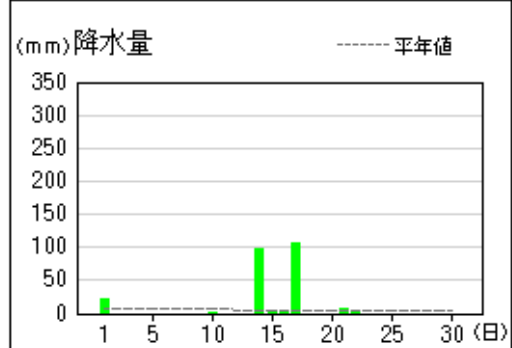
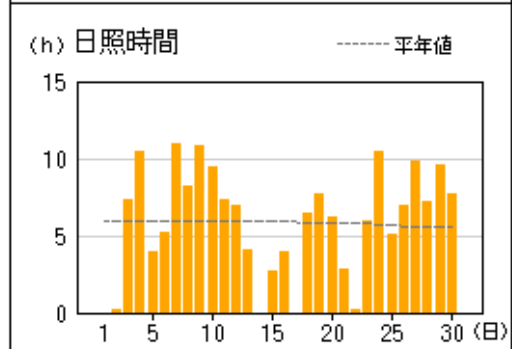
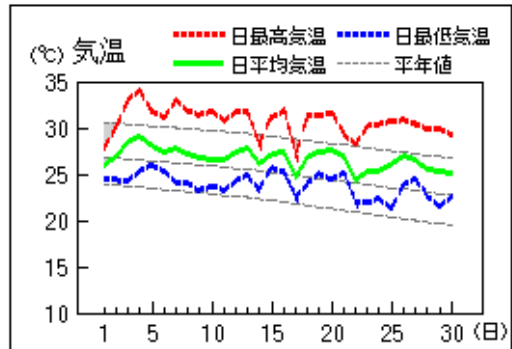


佐世保

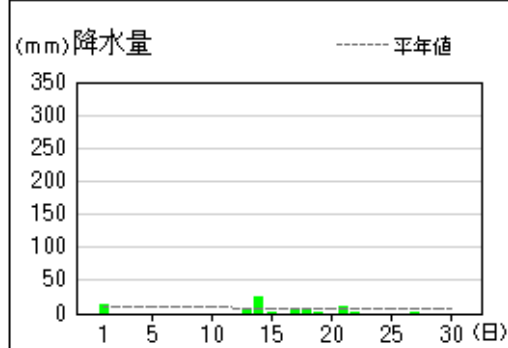
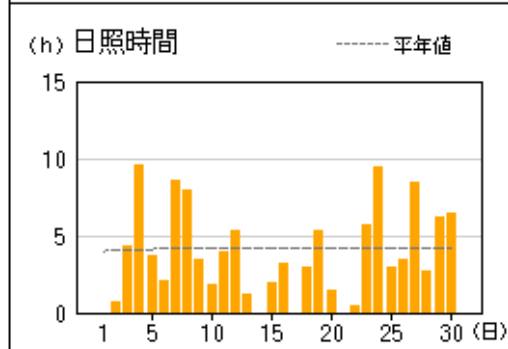
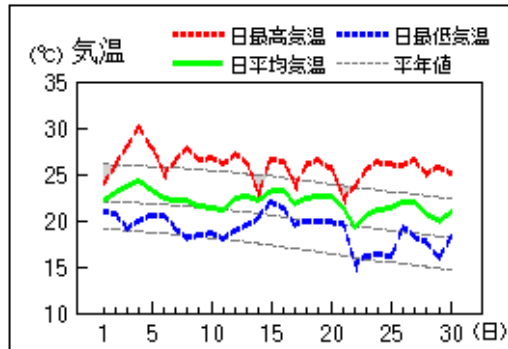


地上気象 気象経過図：2023年09月01日-2023年09月30日

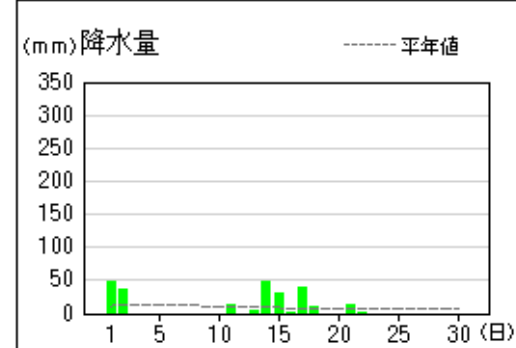
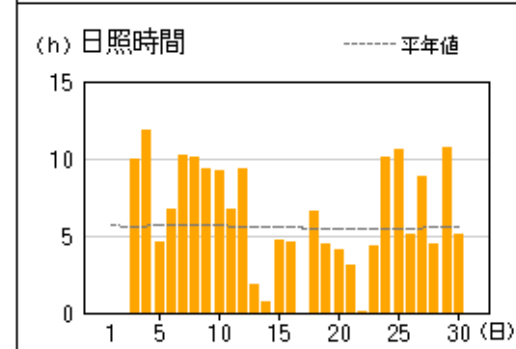
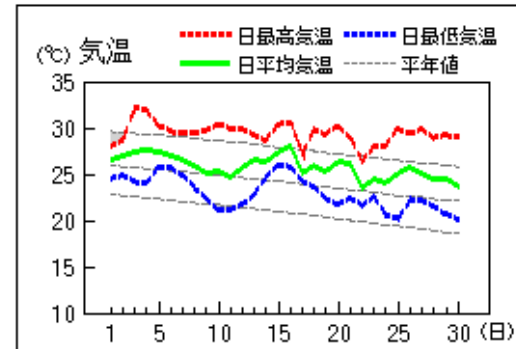
長崎



雲仙岳



福江



# 気象月表

地点番号 47800 地点名 蕨原 (長崎県)

気象官署名 長崎地方気象台 2023年9月

日付	平均気圧		気温			平均 露気 圧 hPa	相対 湿度		平均 雲量 10分 比	日照 時間 h	全日 日射 量 MJ/m <sup>2</sup>	降水量			最深 積雪 cm	降雪 深 計 cm	風速				天気概況		大気現象	日付			
	現地 hPa	海面 hPa	平均 ℃	最高 ℃	最低 ℃		平均 %	最小 %				1時間 mm	10分 mm	平均 m/s			最大		最大瞬間		昼 06:00~18:00	夜 18:00~06:00					
																	m/s	風向 16方位	m/s	風向 16方位							
1	1010.6	1011.1	25.8	27.9	24.4	30.1	91	74	0.0			28.5	13.5	8.5			3.6	9.7	SSE	16.7	SW			●	1		
2	1011.1	1011.6	26.7	30.4	24.3	30.8	88	73	3.4			-	-	-			1.4	4.2	SE	5.8	SSE			=	2		
3	1011.7	1012.2	27.9	30.5	24.7	30.8	85	70	5.8			-	-	-			1.7	3.5	NE	6.9	NE			=	3		
4	1010.5	1011.0	28.2	30.9	26.4	30.3	80	65	7.3			0.0	0.0	0.0			2.7	4.4	N	9.7	NNW			●	4		
5	1009.2	1009.7	27.2	29.9	25.6	25.1	70	61	5.7			-	-	-			3.9	6.2	NNW	13.4	N				5		
6	1009.5	1010.0	26.8	29.2	25.2	24.8	70	59	7.6			-	-	-			4.0	5.9	N	14.9	NNW				6		
7	1011.8	1012.3	26.2	28.3	23.6	23.6	69	61	5.6			11.0	11.0	7.5			4.2	6.2	N	13.7	NE			●	7		
8	1011.3	1011.8	25.9	28.2	23.9	22.4	67	59	5.7			-	-	-			3.3	5.9	NNE	12.5	NNW				8		
9	1010.6	1011.1	24.8	28.1	22.5	22.8	73	60	9.8			-	-	-			2.7	4.7	NE	8.5	ESE				9		
10	1009.8	1010.3	25.5	29.1	22.2	27.9	86	69	6.6			17.0	13.0	7.5			1.5	4.1	NE	7.0	ESE			● =	10		
11	1009.0	1009.5	25.2	29.0	23.0	28.5	90	68	7.0			2.0	2.0	2.0			1.2	4.5	NNW	7.7	NNW			● =	11		
12	1010.4	1010.9	25.5	30.1	22.2	28.4	87	70	8.4			-	-	-			0.9	2.2	ESE	4.0	NE			=	12		
13	1009.8	1010.3	26.8	30.2	24.1	30.6	87	75	1.7			0.5	0.5	0.5			1.7	7.3	SSE	11.2	SSE			● =	13		
14	1011.1	1011.6	25.6	27.8	23.9	30.2	92	84	0.0			34.5	10.5	8.0			1.9	4.5	WSW	9.3	WSW			● =	14		
15	1012.5	1013.0	26.4	30.1	24.5	31.3	91	74	3.5			28.0	12.5	4.0			2.4	6.5	SSE	10.2	SSE			● =	15		
16	1012.5	1013.0	26.9	30.5	24.7	32.6	92	78	2.8			16.0	9.5	8.0			3.4	7.8	SSE	11.5	SSE			●	16		
17	1011.3	1011.8	24.6	26.8	23.3	28.8	93	77	0.0			27.5	5.0	4.5			3.8	8.6	SSE	14.0	S			●	17		
18	1012.6	1013.1	25.6	30.3	22.6	29.2	89	70	4.9			55.0	39.5	13.5			2.5	7.9	SSE	11.7	SSE			●	18		
19	1013.8	1014.3	26.0	29.7	22.9	26.3	79	60	6.5			0.0	0.0	0.0			1.7	4.3	WNW	7.1	WNW			● =	19		
20	1010.7	1011.2	25.8	28.0	22.3	28.5	86	75	0.5			0.0	0.0	0.0			4.2	11.8	S	19.6	S			● =	20		
21	1008.9	1009.4	24.1	28.1	21.9	26.2	87	78	0.1			22.5	15.0	7.5			4.3	14.4	S	26.4	S			●	21		
22	1014.1	1014.6	23.1	25.9	20.2	22.3	79	64	0.5			-	-	-			2.2	3.6	NNW	7.2	NNW				22		
23	1017.0	1017.5	23.4	25.9	19.5	19.0	67	52	2.4			-	-	-			3.9	7.8	NNE	15.8	NNE				23		
24	1016.7	1017.2	25.0	26.6	23.9	20.7	65	52	3.5			0.0	0.0	0.0			5.4	8.0	NNE	15.8	NNE			●	24		
25	1014.5	1015.0	25.0	28.2	21.1	24.9	79	64	6.3			-	-	-			1.9	4.2	NNE	7.9	NNE				25		
26	1012.8	1013.3	25.8	30.3	23.4	27.1	82	60	3.6			-	-	-			1.3	4.6	S	7.8	SW				26		
27	1011.5	1012.0	25.8	28.2	24.5	24.4	74	61	5.6			-	-	-			2.8	5.9	SSW	8.9	SSW				27		
28	1012.6	1013.1	25.2	29.3	22.0	23.1	73	53	8.0			-	-	-			2.1	5.7	NW	8.9	NW				28		
29	1013.3	1013.8	23.4	28.2	20.2	23.1	81	61	8.9			-	-	-			1.1	2.9	NE	5.3	NE			=	29		
30	1010.3	1010.8	21.2	25.3	18.7	22.0	88	63	0.2			2.0	1.5	0.5			1.7	5.3	NNW	9.5	NW			● =	30		
上旬	1010.6	1011.1	26.4	29.3	24.3	26.9	78		57.5			56.5					2.9	7.8	25.3	23.8	2.8	3.6	月最大24時間降水量				
中旬	1011.4	1011.9	25.8	29.3	23.4	29.4	89		35.3			163.5					2.4	2.4	(北)		1.8		最低海面気圧				
下旬	1013.2	1013.7	24.2	27.6	21.5	23.3	78		39.1			24.5					2.7	2.2	(西)風向別頻度%(東)		1.0		72.0		17日10時		
月	1011.7	1012.2	25.5	28.7	23.1	26.5	81		131.9			244.5					2.6	1.4	(南) (1.8)		1.5		起日 17		~18日08時	hPa	起日
平年	1012.0	1012.5	23.4	26.5	20.6	22.4	78		7.2@	131.1	13.1@	235.5			-@		2.8	3.2	3.3	5.7	9.2	3.3	可照時間		h	日照率	36%

階級別	気温 ℃							日降水量 mm					日最深積雪 cm					日最大風速 m/s			日平均雲量		日数	不照	大気現象			現象	平年								
	最高 <0	平均 <0	最低 <0	最高 ≥25	平均 ≥25	最低 ≥25	最高 ≥30	最高 ≥35	≥0.0	≥0.5	≥1.0	≥10	≥30	≥0	≥10	≥20	≥50	≥100	≥10	≥15	≥30	<1.5			≥8.5	日	霜			霧	雷	霜	初	終			
日数	0	0	0	30	23	3	9	0	16	12	11	9	2						2	0	0																
平年	0.0	0.0	0.0	21.5	6.3	0.9	2.7	0.0	18.1	9.8	9.0	4.9	2.5	0.0@	0.0@	0.0@	0.0@	0.0@	1.5	0.5	0.0	1.5@	13.3@	平年	5.3	0.0	0.2	1.6@	霜	初	終	12/3@	12/15	2/27			

@の付いた値は参考値です。平年差や平年比に利用できません。

# 気象月表

地点番号 47805 地点名 平戸 (長崎県)

気象官署名 長崎地方気象台 2023年9月

日付	平均気圧		気温			平均 露気 圧 hPa	相対 湿度		平均 雲量 10分 比	日照 時間 h	全天 日射 量 MJ/m <sup>2</sup>	降水量			最深 積雪 cm	降雪 合計 cm	風速					天気概況		大気現象	日付			
	現地 hPa	海面 hPa	平均 ℃	最高 ℃	最低 ℃		平均 %	最小 %				mm	1時間 mm	10分 mm			平均 m/s	最大		最大瞬間		昼 06:00~18:00	夜 18:00~06:00					
												m/s	m/s	風向 16方位	m/s	風向 16方位												
1	1004.3	1011.0	25.4	27.6	23.8	29.2	90	72		0.0		15.5	4.0	1.0			1.6	4.0	SSE	9.1	SSE			● =	1			
2	1004.6	1011.2	26.1	30.0	23.0	30.0	89	69		2.7		0.0	0.0	0.0			1.0	3.0	NE	4.9	NE			● =	2			
3	1004.8	1011.5	27.2	31.1	24.3	31.5	87	70		9.0		-	-	-			2.0	4.9	NNE	7.9	NNE			=	3			
4	1003.3	1009.9	27.6	30.6	25.3	31.8	87	75		9.6		0.0	0.0	0.0			3.6	6.7	NNE	11.7	N			●	4			
5	1001.4	1008.0	26.9	28.8	25.8	29.5	83	76		1.8		0.0	0.0	0.0			5.7	7.5	N	15.0	NNE			●	5			
6	1002.0	1008.6	26.5	28.5	25.2	27.7	80	69		2.8		0.0	0.0	0.0			5.4	7.4	N	15.4	NNE			●	6			
7	1003.9	1010.6	26.4	29.0	24.2	25.8	75	64		7.2		1.0	1.0	1.0			6.1	8.7	NNE	15.6	NNE			●	7			
8	1003.9	1010.6	26.0	28.7	24.5	25.1	75	68		9.3		-	-	-			4.6	6.4	NNE	12.7	NNE				8			
9	1003.6	1010.2	25.7	28.5	23.8	25.7	78	67		11.3		-	-	-			3.1	4.8	NNE	9.4	N				9			
10	1003.0	1009.7	25.8	29.9	21.7	27.2	83	62		11.4		-	-	-			1.7	3.7	NE	6.6	NNE				10			
11	1002.5	1009.2	25.8	30.2	23.1	28.0	85	63		9.5		-	-	-			1.8	3.9	S	6.2	NW			=	11			
12	1003.8	1010.4	26.2	30.7	22.5	28.3	84	58		9.0		-	-	-			1.5	3.6	NE	6.0	NE			=	12			
13	1003.6	1010.3	27.0	31.1	23.5	29.6	84	61		1.9		4.0	4.0	2.0			1.8	5.3	S	10.0	SSE			● =	13			
14	1004.7	1011.4	24.4	26.2	23.3	29.7	97	90		0.0		172.5	78.5	24.0			2.0	4.6	S	8.4	SSE			●	14			
15	1006.5	1013.2	25.0	26.8	23.9	31.1	98	93		1.5		335.5	85.5	21.5			2.3	6.0	S	8.9	S			●	15			
16	1006.7	1013.3	27.0	30.1	25.3	31.8	90	79		9.7		2.5	1.0	1.0			3.7	7.5	SSW	11.5	S			● =	16			
17	1005.7	1012.4	23.4	25.8	22.1	27.4	95	87		0.0		118.0	45.0	12.5			3.3	6.8	S	13.2	SE			●	17			
18	1006.8	1013.5	24.7	27.9	21.2	28.9	93	83		4.0		42.5	25.0	7.5			3.1	6.5	S	10.7	WNW			● =	18			
19	1007.9	1014.6	25.8	30.0	23.5	29.7	90	68		5.0		0.0	0.0	0.0			1.6	3.4	S	5.0	S			● =	19			
20	1005.1	1011.8	26.4	29.8	22.5	30.7	90	76		4.6		0.0	0.0	0.0			3.4	9.0	SSW	16.3	SSW			● =	20			
21	1003.2	1009.9	25.5	27.7	22.8	27.5	84	68		3.0		4.5	4.5	1.5			3.7	9.9	SSW	18.2	SSW			●	21			
22	1007.0	1013.8	22.7	24.4	20.9	25.5	92	78		0.0		7.5	3.5	1.0			1.7	3.9	NNE	7.4	NNE			●	22			
23	1009.1	1015.9	24.4	27.2	22.7	21.2	69	59		2.5		0.0	0.0	0.0			5.3	8.1	NNE	15.8	NNE			●	23			
24	1008.8	1015.5	23.9	26.7	19.9	19.0	64	48		11.2		-	-	-			4.0	6.8	NNE	12.6	NE				24			
25	1007.5	1014.3	24.3	29.1	18.9	24.4	81	54		8.6		0.0	0.0	0.0			1.5	3.8	NE	5.6	NE			● =	25			
26	1006.7	1013.4	26.1	29.5	23.6	29.3	87	68		7.7		0.0	0.0	0.0			2.3	5.0	S	7.9	SSW			●	26			
27	1006.0	1012.7	24.9	28.2	23.1	26.4	84	71		5.9		0.0	0.0	0.0			1.8	3.6	WNW	6.6	NW			●	27			
28	1006.8	1013.6	24.4	28.0	21.1	24.7	81	66		6.0		-	-	-			1.8	3.5	WNW	7.6	NW				28			
29	1006.7	1013.5	23.7	28.4	20.1	24.7	85	59		11.1		-	-	-			1.5	3.5	N	6.4	N			=	29			
30	1004.0	1010.8	22.7	28.0	20.2	24.6	90	67		4.3		1.5	1.5	1.0			1.6	3.8	S	6.9	WNW			● =	30			
上旬	1003.5	1010.1	26.4	29.3	24.2	28.4	83			65.1		16.5					3.5	3.8	2.8	9.6	22.3	10.7			月最大24時間降水量			
中旬	1005.3	1012.0	25.6	28.9	23.1	29.5	91			45.2		675.0					2.5	4.6	(北)		2.5				最低海面気圧			
下旬	1006.6	1013.3	24.3	27.7	21.3	24.7	82			60.3		13.5					2.5	3.8	(西)風向別頻度%(東)	1.0	372.0		14日16時		hPa	起日		
月	1005.1	1011.8	25.4	28.6	22.9	27.5	85			170.6		705.0					2.8	3.6	(南)(1.3)	0.4	起日	15	~15日15時		1006.5	21		
平年	1005.0	1011.8	23.5	26.3	21.2	23.6	81			6.5@	158.9	223.5				-@	3.4	1.9	7.9	14.8	6.4	2.6			日照時間	h	日照率	46%

階級別	気温 ℃							日降水量 mm					日最深積雪 cm					日最大風速 m/s					日平均雲量		日数	不照	大気現象			現象		平年						
	最高 <0	平均 <0	最低 <0	最高 ≥25	平均 ≥25	最低 ≥25	最高 ≥30	最高 ≥35	≥0.0	≥0.5	≥1.0	≥10	≥30	≥0	≥10	≥20	≥50	≥100	≥10	≥15	≥30	<1.5	≥8.5	日数			不照	雪	霧	雷	霜		終					
日数	0	0	0	29	19	4	8	0	21	11	11	5	4					0	0	0																		
平年	0.0	0.0	0.0	20.8	7.2	1.0	2.3	0.0	17.5	10.7	9.6	4.6	2.3					0.0@	0.0@	0.0@	0.0@	1.6	0.3	0.0	3.2@	13.9@	平年	4.3	0.0	0.3			霜	初	12/18		終	2/26

@の付いた値は参考値です。平年差や平年比に利用できません。

# 気 象 月 表

地点番号 47812 地点名 佐世保 (長崎県)

気象官署名 長崎地方気象台 2023年9月

日付	平均気圧		気温			平均 海気圧 hPa	相対湿度		平均 雲量 10分 比	日照 時間 h	全天 日射量 MJ/m <sup>2</sup>	降水量			最深 積雪 cm	降雪 深合計 cm	風速					天気概況		大気現象	日付		
	現地 hPa	海面 hPa	平均 ℃	最高 ℃	最低 ℃		平均 %	最小 %				mm	1時間 mm	10分 mm			平均 m/s	最大	最大瞬間		昼 06:00~18:00	夜 18:00~06:00					
												m/s	m/s	風向 16方位	m/s	風向 16方位											
1	1010.6	1011.2	26.0	27.9	24.6	29.7	88	75		0.0		14.5	4.0	1.0			3.1	5.9	ESE	9.3	SE			●	1		
2	1010.6	1011.2	27.4	30.9	24.2	30.0	83	61		1.7		-	-	-			1.7	4.2	ESE	5.8	ESE				2		
3	1010.5	1011.1	28.9	33.8	25.3	30.5	78	58		6.9		-	-	-			2.2	6.3	N	8.8	N				3		
4	1008.4	1009.0	29.2	33.8	25.1	28.2	71	49		12.1		-	-	-			3.9	10.8	N	18.1	N				4		
5	1006.7	1007.3	28.4	31.6	26.1	28.7	74	66		5.6		0.5	0.5	0.5			4.1	7.3	N	13.5	N			●	5		
6	1007.4	1008.0	27.6	30.7	25.8	26.8	73	55		6.9		0.0	0.5	0.0			4.7	8.0	NNE	14.9	NE			●	6		
7	1009.1	1009.7	27.6	31.0	26.1	23.6	64	48		11.2		0.0	0.0	0.0			6.1	10.5	N	18.1	N			●	7		
8	1009.1	1009.7	27.2	31.5	24.4	23.1	64	51		11.5		-	-	-			4.0	7.6	N	15.5	NNE				8		
9	1009.1	1009.7	26.9	32.3	23.3	24.4	69	52		9.5		-	-	-			2.4	7.0	NNW	9.8	N				9		
10	1009.0	1009.6	26.7	31.6	22.9	25.9	75	50		10.9		0.0	0.0	0.0			2.7	6.9	E	10.5	ENE			●	10		
11	1008.7	1009.3	26.8	31.3	23.2	26.7	76	57		9.1		0.0	0.0	0.0			2.3	6.7	NNW	10.6	NNW			●	11		
12	1009.8	1010.4	27.6	31.9	24.1	26.9	73	56		6.4		-	-	-			2.1	5.2	WSW	6.8	SSW				12		
13	1009.9	1010.5	27.9	31.7	25.1	29.7	79	60		2.8		19.5	19.0	11.5			2.4	5.6	SSW	9.3	SSE			●	13		
14	1011.0	1011.6	26.3	28.1	24.4	31.9	93	84		0.0		93.0	70.0	28.5			3.2	5.9	ESE	9.0	WSW			●	14		
15	1012.8	1013.4	26.9	29.0	25.3	33.4	94	84		0.7		77.5	32.0	12.5			2.7	6.2	ESE	8.8	ESE			● =	15		
16	1013.2	1013.8	27.5	32.0	25.3	32.3	89	69		5.0		2.5	1.0	1.0			2.9	8.3	S	12.3	S			●	16		
17	1012.5	1013.1	24.0	26.5	22.1	28.9	97	92		0.0		92.0	36.5	11.5			3.4	9.9	WNW	16.4	NW			● =	17		
18	1013.3	1013.9	25.7	30.0	23.5	29.9	91	75		3.7		1.5	1.0	0.5			1.9	4.8	W	7.4	W			● =	18		
19	1014.2	1014.8	27.0	30.9	24.3	30.1	85	63		9.2		4.5	2.0	2.0			1.9	4.5	WNW	5.8	WNW			● =	19		
20	1011.8	1012.4	27.2	30.0	24.1	30.4	85	72		3.3		0.0	0.0	0.0			2.8	7.7	S	11.9	S			● =	20		
21	1009.8	1010.4	27.0	28.4	25.0	27.9	78	65		4.1		4.0	3.5	3.5			5.5	8.5	W	14.3	SSW			●	21		
22	1012.9	1013.5	23.8	26.6	21.7	26.0	88	75		0.0		5.0	2.0	1.0			1.6	3.9	NNW	5.7	NNW			●	22		
23	1014.6	1015.2	25.1	28.7	21.8	21.3	67	54		3.1		-	-	-			4.1	9.1	NE	17.9	NE				23		
24	1014.4	1015.0	25.6	29.8	21.7	18.0	56	40		11.4		-	-	-			2.9	5.2	NNE	11.1	NE				24		
25	1013.4	1014.0	26.6	31.8	21.1	23.8	69	52		9.8		-	-	-			1.9	4.2	WSW	6.3	ESE				25		
26	1013.0	1013.6	27.4	30.9	24.5	28.9	80	64		9.9		1.0	1.0	0.5			2.0	5.1	W	6.5	W			●	26		
27	1012.1	1012.7	26.7	30.0	24.1	27.7	79	63		8.7		0.0	0.5	0.0			3.0	6.4	WSW	8.0	WSW			●	27		
28	1013.0	1013.6	25.9	29.1	23.2	25.4	77	60		4.4		0.0	0.0	0.0			2.5	6.6	WSW	9.6	W			●	28		
29	1012.7	1013.3	25.6	30.6	21.4	24.5	75	54		11.5		-	-	-			2.1	5.3	NNW	7.0	NNW				29		
30	1010.2	1010.8	24.5	28.9	21.9	24.8	81	61		5.7		1.5	1.5	1.0			2.5	5.7	NNW	7.6	N			●	30		
上旬	1009.1	1009.7	27.6	31.5	24.8	27.1	74			76.3		15.0					3.5	4.3	7.2	12.5	5.7	4.2	月最大24時間降水量				
中旬	1011.7	1012.3	26.7	30.1	24.1	30.0	86			40.2		290.5					2.6	2.6	(北)	5.8	mm		期間	最低海面気圧			
下旬	1012.6	1013.2	25.8	29.5	22.6	24.8	75			68.6		11.5					2.8	5.8	(西)風向別頻度%(東)	10.4	108.0		13日22時	hPa	起日		
月	1011.1	1011.7	26.7	30.4	23.9	27.3	78			185.1		317.0					3.0	6.7	(南)(0.1)	14.3	起日	14	~14日21時	1006.2	5		
平年	1010.9	1011.5	24.8	28.7	21.8	22.2	71			6.6@	177.6	195.6					@	3.2	3.5	2.8	4.7	2.9	6.4	日照時間	h	日照率	50%

階級別	気温 ℃							日降水量 mm					日最深積雪 cm					日最大風速 m/s			日平均雲量		日数	不照	大気現象			現象		平年					
	最高 <0	平均 <0	最低 <0	最高 ≥25	平均 ≥25	最低 ≥25	最高 ≥30	最高 ≥35	≥0.0	≥0.5	≥1.0	≥10	≥30	≥0	≥10	≥20	≥50	≥100	≥10	≥15	≥30	<1.5			≥8.5	日数	不照	雪	霧		雷	霜	終		
日数	0	0	0	30	27	9	20	0	20	13	12	5	3						2	0	0														
平年	0.0	0.0	0.0	27.6	15.1	3.0	10.3	0.0	17.2	10.1	9.1	4.8	2.0	0.0@	0.0@	0.0@	0.0@	0.0@	2.3	0.5	0.0	4.0@	14.3@	平年	3.6	0.0	0.0	1.4@	霜	初	12/17	終	3/3		

@の付いた値は参考値です。平年差や平年比に利用できません。

# 気象月表

地点番号 47817 地点名 長崎 (長崎県)

気象官署名 長崎地方気象台 2023年9月

日付	平均気圧		気温			平均蒸気圧 hPa	相対湿度		平均雲量 10分比	日照時間 h	全日射量 MJ/m <sup>2</sup>	降水量			最深積雪 cm	降雪合計 cm	風速				天気概況		大気現象	日付		
	現地 hPa	海面 hPa	平均 ℃	最高 ℃	最低 ℃		平均 %	最小 %				1時間 mm	10分 mm	最大			最大瞬間		昼 06:00~18:00		夜 18:00~06:00					
						m/s			風向 16方位	m/s	風向 16方位			平均 m/s	最大 m/s	平均 m/s	最大 m/s									
1	1007.0	1011.1	25.9	27.8	24.4	28.0	84	72		0.0	1.71	21.5	6.0	1.5	-	-	1.1	2.9	SE	7.4	SE雨一時曇	曇時々雨	●	1		
2	1007.0	1011.1	27.0	30.2	24.4	28.2	79	63		0.2	10.69	0.0	0.0	0.0	-	-	1.1	2.9	N	4.8	NNE曇	曇一時雨後時々晴	● =	2		
3	1006.9	1011.0	28.4	33.1	24.3	28.6	75	57		7.3	20.24	-	-	-	-	1.7	4.4	SW	5.9	SW曇後晴	晴		3			
4	1004.8	1008.8	29.1	34.0	25.3	27.7	70	51		10.5	22.32	-	-	-	-	2.5	6.2	N	11.4	N晴	晴		4			
5	1002.6	1006.7	28.1	31.8	25.9	27.3	72	60		3.9	14.26	0.0	0.0	0.0	-	-	3.1	6.0	N	10.4	NNE晴後曇一時雨	曇時々雨後晴	●	5		
6	1003.3	1007.3	27.4	31.1	25.4	25.4	70	51		5.2	15.46	0.0	0.0	0.0	-	-	3.5	6.7	N	11.1	N曇一時雨後晴	晴	●	6		
7	1004.8	1008.8	27.9	33.0	24.0	21.4	57	34		11.0	23.71	-	-	-	-	3.5	6.8	N	10.7	NNE晴	晴		7			
8	1005.3	1009.4	27.1	31.8	24.1	23.2	65	48		8.2	17.72	-	-	-	-	2.5	5.4	N	8.7	N晴	晴		8			
9	1005.5	1009.6	26.8	31.4	23.2	23.9	68	55		10.8	23.84	-	-	-	-	1.8	4.6	W	6.4	WSW晴	晴時々曇		9			
10	1005.3	1009.4	26.6	31.7	23.7	25.4	74	54		9.5	21.49	2.5	2.5	1.0	-	-	1.6	4.5	SW	6.6	WSW曇一時雨一時曇、雷を伴	曇時々雨後晴、雷を伴う	● = K	10		
11	1005.1	1009.1	26.5	30.8	23.3	26.5	77	62		7.3	17.26	-	-	-	-	1.4	5.2	W	7.7	W晴	晴後一時曇		11			
12	1006.1	1010.2	27.4	31.8	24.3	26.7	74	52		7.0	17.18	-	-	-	-	1.4	4.1	SW	5.6	SW曇後時々晴	晴時々曇	=	12			
13	1006.4	1010.5	27.9	31.7	24.9	27.7	74	56		4.1	14.61	0.0	0.0	0.0	-	-	1.4	3.2	S	8.4	S曇時々晴	曇時々雨、雷を伴う	● =	13		
14	1007.5	1011.6	26.1	28.2	23.2	29.3	87	75		0.0	4.81	98.0	70.0	16.0	-	-	1.2	4.1	NW	8.0	WNW大雨時々曇、雷を伴う	雨後曇時々晴	● = K	14		
15	1009.5	1013.6	27.2	31.2	25.7	30.1	84	64		2.7	9.18	1.0	0.5	0.5	-	-	1.3	3.2	S	7.1	S曇時々晴後雨、雷を伴う	晴	● = K	15		
16	1009.8	1013.9	27.4	31.9	25.2	30.0	83	64		4.0	13.54	2.5	2.5	2.5	-	-	1.5	5.3	SW	8.5	SW晴後曇一時雨	曇時々雨一時晴、雷を伴う	●	16		
17	1008.9	1013.0	24.7	27.1	22.5	27.1	87	75		0.0	2.45	107.0	62.5	17.5	-	-	1.5	4.6	NNW	9.6	ESE大雨時々曇、雷を伴う	曇時々晴一時雨、雷を伴う	● = K	17		
18	1009.8	1013.9	26.7	31.3	24.0	28.2	81	63		6.5	15.10	0.0	0.0	0.0	-	-	1.5	6.3	W	11.6	WNW晴後曇一時雨、雷を伴う	晴後時々雨	● = K	18		
19	1010.6	1014.7	27.4	31.4	25.1	28.5	79	56		7.7	19.11	0.0	0.0	0.0	-	-	1.4	3.9	WSW	5.6	WSW晴一時雨	晴時々曇	● =	19		
20	1008.4	1012.5	27.6	31.5	24.5	28.5	78	57		6.2	17.16	0.0	0.0	0.0	-	-	2.1	5.1	SW	9.4	WSW曇後一時晴	曇時々雨	● = ∞	20		
21	1006.5	1010.6	26.9	29.3	25.1	26.0	73	62		2.8	11.90	7.5	7.0	5.5	-	-	3.9	6.7	SSW	13.9	SW曇一時雨、雷を伴う	曇時々雨一時晴	● K	21		
22	1009.2	1013.3	24.2	28.2	21.9	23.4	78	53		0.2	7.54	2.0	1.0	0.5	-	-	1.2	3.3	N	4.9	N雨時々曇	雨時々晴後曇	●	22		
23	1010.5	1014.6	25.4	30.2	21.9	21.0	65	44		6.0	16.84	-	-	-	-	2.0	4.0	N	6.8	NNE晴時々曇	曇後時々晴		23			
24	1010.3	1014.5	25.4	30.3	22.4	17.1	54	33		10.5	20.82	-	-	-	-	1.6	3.7	NNE	7.7	NE晴一時曇	晴		24			
25	1009.8	1013.9	26.1	30.7	21.4	23.4	70	54		5.1	15.94	-	-	-	-	1.6	3.5	SW	4.8	SW晴後時々曇	晴時々曇		25			
26	1009.5	1013.6	27.0	30.9	23.9	26.4	75	56		7.0	15.62	-	-	-	-	1.4	3.6	SW	5.6	WSW晴後一時曇	晴後雨時々曇		26			
27	1008.5	1012.6	26.6	30.4	24.5	26.3	76	56		9.8	20.26	0.0	0.0	0.0	-	-	1.8	4.8	W	7.9	WNW晴	晴	●	27		
28	1009.4	1013.6	25.6	29.9	22.7	23.7	73	57		7.2	17.87	-	-	-	-	2.1	6.6	WNW	9.7	WNW晴時々曇	晴		28			
29	1009.1	1013.2	25.3	29.8	21.6	23.2	73	54		9.6	19.21	-	-	-	-	1.6	4.3	W	6.9	W晴	晴時々曇		29			
30	1006.5	1010.7	25.2	29.2	22.6	23.7	75	56		7.7	18.08	0.0	0.0	0.0	-	-	1.9	4.9	WNW	7.3	WNW晴後時々曇	曇時々雨	●	30		
上旬	1005.3	1009.3	27.4	31.6	24.5	25.9	71			66.6	17.1	24.0			-	-	2.2	1.9	3.1	11.5	11.5	8.1	月最大24時間降水量		最低海面気圧	
中旬	1008.2	1012.3	26.9	30.7	24.3	28.3	80			45.5	13.1	208.5			-	-	1.5	4.4		(北)	5.4			mm	期間	起日
下旬	1008.9	1013.1	25.8	29.9	22.8	23.4	71			65.9	16.4	9.5			-	-	1.9	5.4	(西)	風向別頻度%(東)	8.5		109.5	16日23時	hPa	起日
月	1007.5	1011.6	26.7	30.7	23.8	25.9	74			178.0	15.5	242.0			-	-	1.9	5.4	(南)	(1.5)	7.8		起日	17	1005.5	5
半年	1007.2	1011.3	24.9	28.9	21.9	23.1	73		6.3@	172.2	15.2	186.6			-	-	2.2	8.8	4.4	3.5	3.8	5.0	日照時間	h	日照率	48%

階級別	気温 ℃								日降水量 mm					日最深積雪 cm					日最大風速 m/s					日平均雲量		日数	不照	大気現象			現象	平年
	最高<0	平均<0	最低<0	最高≥25	平均≥25	最低≥25	最高≥30	最高≥35	≥0.0	≥0.5	≥1.0	≥10	≥30	≥0	≥10	≥20	≥50	≥100	≥10	≥15	≥30	<1.5	≥8.5	霜	霧			雷	霜	初		
日数	0	0	0	30	28	7	22	0	17	8	8	3	2	0	0	0	0	0	0	0	0	0	0	0	3	0	0	6	霜	初	終	
平年	0.0	0.0	0.0	27.5	15.8	3.3	10.9	0.1	16.9	9.8	9.0	4.7	2.0	0.0@	0.0	0.0	0.0	0.0	0.6	0.2	0.0	3.8@	10.9@	平年	3.5	0.0	0.0@	2.6@	霜	初	終	

@の付いた値は参考値です。平年差や平年比に利用できません。

# 気 象 月 表

地点番号 47818 地点名 雲仙岳 (長崎県)

気象官署名 長崎地方気象台 2023年9月

日付	平均気圧		気温			平均 露気 圧 hPa	相対 湿度		平均 曇量 10分 比	日照 時間 h	全日 日射 量 MJ/m <sup>2</sup>	降 水 量			最深 積雪 cm	降雪 深 合計 cm	風 速					天 気 概 況		大気現象	日付		
	現地 hPa	海面 hPa	平均 ℃	最高 ℃	最低 ℃		平均 %	最小 %				mm	1時間 mm	10分 mm			平均 m/s	最大		最大瞬間		昼 06:00~18:00	夜 18:00~06:00				
															m/s	風向 16方位	m/s	風向 16方位									
1	936.4	1011.7	22.2	24.0	20.9	24.5	92	75		0.0		14.0	3.0	1.0			7.7	13.3	ESE	19.4	ESE			● =	1		
2	936.4	1011.5	23.0	26.0	20.7	24.4	87	69		0.7		0.0	0.0	0.0			2.9	7.3	ESE	10.9	ESE			● =	2		
3	936.4	1011.4	23.6	28.1	19.1	24.6	85	62		4.3		-	-	-			2.7	6.8	NE	10.4	NNE			=	3		
4	934.4	1009.0	24.3	30.1	20.0	23.6	79	51		9.6		-	-	-			4.4	10.6	NE	16.1	NE			=	4		
5	932.0	1006.7	23.3	27.9	20.6	24.5	85	61		3.7		0.0	0.0	0.0			5.7	10.9	NE	16.2	ENE		●	● =	5		
6	932.3	1007.3	22.3	25.0	20.6	23.6	88	73		2.1		-	-	-			5.3	12.3	NE	17.7	NE				6		
7	933.4	1008.6	22.1	26.5	19.1	20.5	78	52		8.6		-	-	-			6.6	13.9	NE	21.4	NE				7		
8	934.3	1009.4	22.2	27.8	18.1	21.1	80	55		7.9		-	-	-			2.8	5.5	NE	9.2	E				8		
9	934.5	1010.0	21.5	26.5	18.4	22.6	89	64		3.5		-	-	-			1.7	3.5	WNW	5.1	SSW			=	9		
10	934.5	1010.0	21.4	26.7	18.6	23.2	92	69		1.8		0.0	0.0	0.0			1.8	4.1	NNE	6.0	NW			● =	10		
11	934.2	1009.6	21.2	26.1	18.1	23.0	91	70		4.0		-	-	-			2.1	5.1	ENE	8.1	NE			=	11		
12	935.4	1010.7	22.4	27.2	18.9	23.5	87	66		5.3		0.0	0.0	0.0			2.2	4.3	S	5.9	SSW			● =	12		
13	935.9	1011.0	22.7	26.2	19.4	24.5	89	72		1.2		4.0	2.0	2.0			3.8	8.5	SE	12.2	SE			● =	13		
14	936.9	1012.3	22.1	22.9	20.3	26.3	98	94		0.0		26.0	11.5	8.0			5.3	8.9	SE	13.9	SE			● =	14		
15	938.8	1014.0	23.3	26.6	22.0	26.8	93	79		1.9		1.0	1.0	1.0			3.9	6.3	S	10.3	S			● =	15		
16	939.1	1014.4	23.2	26.3	21.4	26.5	93	77		3.2		0.0	1.0	0.0			3.2	5.9	SSE	9.7	S			● =	16		
17	938.0	1013.6	21.8	23.7	19.5	24.6	94	79		0.0		4.5	2.5	1.0			5.4	11.4	ESE	16.2	ESE			● =	17		
18	939.0	1014.5	22.4	26.1	20.0	25.5	94	75		3.0		8.5	4.0	1.0			4.3	6.7	SSW	10.3	SE			● =	18		
19	939.7	1015.2	22.6	26.5	20.0	24.7	91	68		5.3		1.0	1.0	1.0			3.3	5.8	SSW	9.9	SSW			● =	19		
20	937.7	1013.0	22.6	25.7	19.8	25.7	94	76		1.4		-	-	-			3.9	8.5	SSW	15.2	S			=	20		
21	935.6	1011.1	21.3	22.4	19.7	24.8	98	89		0.0		11.0	11.0	5.5			5.6	9.6	SSW	16.8	WSW			● =	21		
22	937.5	1013.8	19.2	23.6	15.3	19.6	88	56		0.5		2.0	1.0	0.5			1.9	4.3	SE	6.1	WSW			● =	22		
23	938.5	1014.5	20.6	25.6	16.2	19.3	80	57		5.7		-	-	-			5.3	11.4	NE	19.1	NE			=	23		
24	938.5	1014.3	21.1	26.3	16.3	14.8	62	17		9.4		-	-	-			2.8	6.8	NE	11.3	NE				24		
25	938.5	1014.3	21.3	26.1	16.2	21.9	86	66		2.9		0.0	0.0	0.0			1.7	4.8	SE	6.9	SE		●	● =	25		
26	938.4	1014.0	22.0	25.9	19.3	23.3	89	73		3.5		-	-	-			2.8	5.6	ESE	7.7	ESE				26		
27	937.3	1012.8	21.9	26.5	18.3	23.5	90	68		8.4		2.0	2.0	1.5			2.6	4.7	WNW	6.6	W			● =	27		
28	937.9	1013.8	20.8	25.0	17.7	21.5	88	69		2.7		-	-	-			3.0	6.2	WNW	8.2	WNW			=	28		
29	937.5	1013.6	20.0	25.7	16.0	20.1	87	61		6.2		-	-	-			2.0	5.2	ESE	6.2	ESE			=	29		
30	935.1	1010.8	20.9	25.0	18.2	21.0	86	51		6.4		0.0	0.0	0.0			2.5	4.0	SSW	7.2	WSW			● =	30		
上旬	934.5	1009.6	22.6	26.9	19.6	23.3	86			42.2		14.0					4.2	4.0	2.9	3.1	4.0	8.3	月最大24時間降水量				
中旬	937.5	1012.8	22.4	25.7	19.9	25.1	92			25.3		45.0					3.7	8.9	(北)		6.1	mm		期間	最低海面気圧		
下旬	937.5	1013.3	20.9	25.2	17.3	21.0	85			45.7		15.0					3.0	4.6	(西)風向別頻度%(東)		4.7	28.0	13日17時	hPa	起日		
月	936.5	1011.9	22.0	25.9	19.0	23.1	88			113.2		74.0					3.6	5.1	(南)(1.1)		11.1	起日	14	13日17時	1005.6	5	
年	935.7	1011.6	20.4	24.5	17.1	20.0	83		6.8@	123.6		260.7					@	4.6	6.7	7.5	7.2	7.2	7.4	日照時間	h	日照率	31%

階級別	気 温 °C								日降水量 mm					日最深積雪 cm					日最大風速 m/s					日平均曇量		日数	不照	大気現象			現象		11/12@
	最高 <0	平均 <0	最低 <0	最高 ≥25	平均 ≥25	最低 ≥25	最高 ≥30	平均 ≥30	≥0.0	≥0.5	≥1.0	≥10	≥30	≥0	≥10	≥20	≥50	≥100	≥10	≥15	≥30	<1.5	≥8.5	霜	雪			霧	雷	霜	雪		
日数	0	0	0	25	0	0	1	0	17	10	10	3	0						7	0	0												
年	0.0	0.0	0.0	13.5	0.1	0.0	0.1	0.0	17.5	11.7	10.3	5.4	2.6	0.0@	0.0@	0.0@	0.0@	0.0@	5.1	1.3	0.1	2.5@	12.7@										

@の付いた値は参考値です。年差や年比に利用できません。

# 気 象 月 表

地点番号 47843 地点名 福江 (長崎県)

気象官署名 長崎地方気象台 2023年9月

日付	平均気圧		気温			平均 森気圧 hPa	相対湿度		平均 雲量 10分 比	日照 時間 h	全天 日射量 MJ/m <sup>2</sup>	降水量			最深 積雪 cm	降雪 深合計 cm	風速					天気概況		大気現象	日付		
	現地 hPa	海面 hPa	平均 ℃	最高 ℃	最低 ℃		平均 %	最小 %				mm	1時間 mm	10分 mm			平均 m/s	最大		最大瞬間		昼 06:00~18:00	夜 18:00~06:00				
												m/s	m/s	風向 16方位	m/s	風向 16方位											
1	1007.7	1010.8	26.5	28.0	24.4	32.6	94	81		0.0		49.5	18.5	7.0			3.3	6.2	SSE	11.7	SSE			●	1		
2	1007.9	1010.9	26.9	28.7	25.0	32.9	93	79		0.0		35.5	22.0	9.0			2.2	5.1	SW	9.7	SW			● =	2		
3	1008.3	1011.4	27.4	32.2	24.2	31.3	87	58		9.9		-	-	-			1.5	3.6	N	5.7	NMW			=	3		
4	1006.5	1009.6	27.7	32.0	24.0	31.3	85	67		11.8		-	-	-			2.6	5.3	NNW	8.2	N				4		
5	1005.0	1008.0	27.3	30.2	25.8	29.7	82	75		4.6		-	-	-			4.5	6.6	N	12.0	NNE				5		
6	1005.5	1008.5	27.0	29.6	25.7	27.9	79	66		6.7		-	-	-			5.1	6.9	N	13.4	NE				6		
7	1007.2	1010.2	26.6	29.4	24.8	26.1	75	61		10.2		-	-	-			5.0	7.9	N	14.1	N				7		
8	1007.2	1010.3	26.0	29.4	23.5	26.3	78	66		10.1		-	-	-			3.4	5.4	N	8.9	N			∞	8		
9	1007.1	1010.1	25.1	29.7	22.4	26.3	83	65		9.3		-	-	-			2.1	4.0	NNW	6.0	NNW				9		
10	1006.6	1009.7	25.4	30.4	21.2	27.3	85	57		9.2		-	-	-			1.3	3.5	ESE	5.7	W				10		
11	1006.3	1009.4	24.6	29.9	21.2	27.5	89	68		6.7		13.5	11.5	5.0			1.2	4.8	NW	8.1	NW			● = ∞	11		
12	1007.4	1010.5	25.7	29.9	21.7	29.1	89	73		9.3		-	-	-			1.4	3.8	E	6.1	ESE			=	12		
13	1007.1	1010.2	26.6	29.3	22.8	31.4	90	75		1.8		5.0	3.0	1.5			2.5	5.3	SE	9.3	SSW			● =	13		
14	1008.1	1011.2	26.4	28.6	24.6	33.8	98	84		0.7		47.5	25.5	13.5			1.9	5.7	SW	9.9	WSW			● =	14		
15	1010.0	1013.0	27.4	30.4	25.9	34.7	95	80		4.7		30.0	12.5	9.0			2.5	5.5	SSE	10.7	S			●	15		
16	1010.3	1013.3	28.0	30.6	25.8	35.2	94	80		4.6		2.0	2.0	2.0			2.8	6.8	S	10.7	SSW			●	16		
17	1009.2	1012.3	25.2	27.2	24.2	31.4	98	92		0.0		38.5	26.0	9.0			2.3	5.3	ESE	10.5	SSW			●	17		
18	1010.4	1013.4	25.9	29.8	23.6	31.0	93	75		6.6		11.5	7.0	6.5			2.1	5.3	S	10.1	SSE			●	18		
19	1011.8	1014.8	25.4	29.3	22.3	29.7	92	75		4.4		0.0	0.0	0.0			1.3	3.5	NW	5.4	NW			● =	19		
20	1009.0	1012.0	26.4	30.2	21.7	30.9	90	76		4.1		-	-	-			2.9	6.1	S	10.7	SW			=	20		
21	1007.5	1010.6	26.2	28.8	22.4	28.0	82	67		3.1		14.0	14.0	12.5			3.5	8.7	SW	15.9	SW			●	21		
22	1010.4	1013.5	29.5	26.4	21.6	27.1	94	79		0.1		1.0	0.5	0.5			1.6	3.8	NNE	6.0	NE			●	22		
23	1012.4	1015.5	24.5	28.0	22.6	22.8	74	60		4.3		-	-	-			4.0	6.7	NNE	11.2	NNE				23		
24	1011.8	1014.9	24.0	28.0	20.6	20.2	69	44		10.1		-	-	-			3.1	5.8	NE	9.5	NE				24		
25	1011.1	1014.1	25.2	29.9	20.2	25.5	81	54		10.6		0.0	0.0	0.0			1.5	3.5	E	5.3	E			●	25		
26	1010.6	1013.7	25.8	29.4	22.3	28.8	87	70		5.1		-	-	-			1.7	4.4	SSW	8.2	S				26		
27	1009.9	1013.0	25.1	29.9	22.1	27.6	87	69		8.8		-	-	-			1.9	4.5	NW	8.3	WNW			=	27		
28	1010.9	1014.0	24.4	28.9	21.6	26.2	86	68		4.4		-	-	-			1.7	4.3	WNW	7.2	WNW			=	28		
29	1010.5	1013.6	24.4	29.2	20.7	25.5	84	64		10.7		-	-	-			1.5	3.7	E	6.0	E			=	29		
30	1007.9	1011.0	23.6	29.0	20.0	25.5	88	66		5.1		0.0	0.0	0.0			1.6	5.3	N	9.2	N			● =	30		
上旬	1006.9	1010.0	26.6	30.0	24.1	29.2	84			71.8		85.0					3.1	4.0	5.4	15.7	10.7	4.9					
中旬	1009.0	1012.0	26.2	29.5	23.4	31.5	93			42.9		148.0					2.1	5.3	(北)		3.9						
下旬	1010.3	1013.4	24.7	28.8	21.4	25.7	83			62.3		15.0					2.2	4.7	(西)風向別頻度%(東)		2.4						
月	1008.7	1011.8	25.8	29.4	23.0	28.8	87			177.0		248.0					2.5	5.3	(南) (0.8)		1.7						
平年	1008.4	1011.5	24.1	27.8	20.8	23.4	78			6.4@		165.4					@	3.0	7.4	11.0	8.9	4.3	3.8				

階級別	気温 ℃							日降水量 mm					日最深積雪 cm					日最大風速 m/s					日平均雲量		日数	不照	大気現象			現象	平年
	最高 <0	平均 <0	最低 <0	最高 ≥25	平均 ≥25	最低 ≥25	最高 ≥30	最高 ≥35	≥0.0	≥0.5	≥1.0	≥10	≥30	≥0	≥10	≥20	≥50	≥100	≥10	≥15	≥30	<1.5	≥8.5	霜			霧	雷	霜		
日数	0	0	0	30	23	5	7	0	14	11	11	8	5					0	0	0											
平年	0.0	0.0	0.0	26.3	10.5	1.2	5.5	0.0	17.3	10.9	10.0	5.9	2.9	0.0@	0.0@	0.0@	0.0@	0.0@	1.7	0.5	0.0	3.1@	11.1@								

@の付いた値は参考値です。平年差や平年比に利用できません。



# 地域気象観測降水量月報

長崎県 (84) 2023年9月

単位：mm 1/2頁

観測所名 日付	鰐浦	厳原	美津島	芦辺	石田	平戸	松浦	佐世保	西海	有川	長浦岳	大村	諫早	長崎	雲仙岳	島原
1	38.5	28.5	38.0	4.0	4.0	15.5	12.5	14.5	14.0	21.0	21.0	15.5	15.5	21.5	14.0	7.5
2	37.0	0.0	3.0	0.0	0.0	0.0	0.0	0.0	0.0	2.0	0.0	0.0	0.0	0.0	0.0	0.0
3	0.0	0.0	0.0	0.0	0.0	0.0	0.0	0.0	0.0	0.0	0.0	0.0	0.0	0.0	0.0	0.0
4	0.0	0.0	0.0	0.0	0.0	0.0	0.0	0.0	0.0	0.0	0.0	0.0	0.0	0.0	0.0	0.0
5	0.0	0.0	0.0	0.0	1.5	0.0	2.0	0.5	0.0	0.0	0.0	0.0	0.0	0.0	0.0	0.0
6	0.0	0.0	0.0	0.0	6.0	0.0	2.0	0.0	0.0	0.0	0.5	0.0	0.0	0.0	0.0	0.0
7	0.0	11.0	0.0	2.5	3.5	1.0	0.5	0.0	0.0	0.0	0.0	0.0	0.0	0.0	0.0	0.0
8	0.0	0.0	0.0	0.0	0.5	0.0	0.0	0.0	0.0	0.0	0.0	0.0	0.0	0.0	0.0	0.0
9	0.0	0.0	0.0	1.0	0.0	0.0	0.0	0.0	0.0	0.0	0.0	0.0	0.0	0.0	0.0	0.0
10	0.0	17.0	17.0	0.0	0.0	0.0	0.0	0.0	0.0	0.0	0.0	0.0	0.0	2.5	0.0	0.0
11	0.0	2.0	1.0	0.5	11.0	0.0	0.0	0.0	0.0	9.5	0.0	7.0	0.0	0.0	0.0	0.0
12	0.0	0.0	0.0	0.0	0.0	0.0	0.0	0.0	0.0	0.0	0.0	0.0	0.0	0.0	0.0	0.0
13	0.5	0.5	1.5	2.5	0.0	4.0	20.5	19.5	5.5	1.0	6.5	0.0	0.0	0.0	4.0	1.5
14	10.5	34.5	8.0	81.5	118.0	172.5	93.0	93.0	63.5	47.5	108.5	67.0	95.5	98.0	26.0	15.0
15	1.5	28.0	14.5	58.0	73.5	335.5	332.5	77.5	60.0	122.5	8.5	0.5	0.0	1.0	1.0	0.0
16	37.5	16.0	35.5	0.0	0.0	2.5	7.5	2.5	5.0	1.5	26.5	1.0	0.0	2.5	0.0	0.0
17	32.5	27.5	22.0	100.5	120.5	118.0	114.0	92.0	144.5	93.5	87.0	81.0	77.5	107.0	4.5	2.0
18	2.5	55.0	85.0	1.5	2.0	42.5	4.0	1.5	6.0	45.5	0.5	0.0	0.5	0.0	8.5	6.5
19	0.0	0.0	2.0	2.0	5.0	0.0	1.0	4.5	2.0	0.0	9.5	4.5	9.5	0.0	1.0	10.5
20	0.5	0.0	2.0	0.0	0.0	0.0	0.0	0.0	7.0	0.0	13.0	8.0	0.5	0.0	0.0	0.0
21	12.0	22.5	9.0	8.5	2.0	4.5	6.0	4.0	6.0	9.5	36.5	23.5	21.0	7.5	11.0	16.5
22	0.0	0.0	0.0	1.0	1.0	7.5	6.0	5.0	2.0	2.0	5.0	2.5	1.5	2.0	2.0	0.5
23	0.0	0.0	0.0	0.0	0.0	0.0	0.0	0.0	0.0	0.0	0.0	0.0	0.0	0.0	0.0	0.0
24	0.0	0.0	0.0	0.0	0.0	0.0	0.0	0.0	0.0	0.0	0.0	0.0	0.0	0.0	0.0	0.0
25	0.0	0.0	0.0	0.0	0.0	0.0	0.0	0.0	0.0	0.0	0.0	0.0	0.0	0.0	0.0	0.0
26	0.0	0.0	0.0	1.0	0.0	0.0	0.0	1.0	0.0	0.0	0.0	0.0	0.0	0.0	0.0	0.0
27	0.0	0.0	0.0	0.0	0.0	0.0	0.0	0.0	0.0	0.0	0.0	0.0	0.0	0.0	2.0	0.0
28	0.0	0.0	0.0	0.0	0.0	0.0	0.0	0.0	0.0	0.0	0.0	0.0	0.0	0.0	0.0	0.0
29	0.0	0.0	0.0	0.0	0.0	0.0	0.0	0.0	0.0	0.0	0.0	0.0	0.0	0.0	0.0	0.0
30	1.0	2.0	2.5	3.5	0.5	1.5	3.0	1.5	0.0	0.5	0.0	0.0	0.0	0.0	0.0	0.0
31																
最大日降水量	38.5	55.0	85.0	100.5	120.5	335.5	332.5	93.0	144.5	122.5	108.5	81.0	95.5	107.0	26.0	16.5
起日	1	18	18	17	17	15	15	14	17	15	14	17	14	17	14	21
最大1時間降水量	23.0	39.5	46.0	54.5	52.0	85.5	84.0	70.0	82.5	76.5	71.5	48.0	68.0	70.0	11.5	16.0
起日 時分	2 13:02	18 06:26	18 06:20	17 05:08	17 05:33	15 09:35	15 10:23	14 05:39	17 06:16	17 04:20	14 05:54	14 06:26	14 07:17	14 07:09	14 08:36	21 09:10
最大10分間降水量	13.0	13.5	12.5	12.0	16.0	24.0	23.0	28.5	23.0	19.0	20.0	17.5	15.5	17.5	8.0	6.5
起日 時分	2 12:23	18 06:01	18 06:08	14 02:57	14 03:20	14 03:57	15 09:55	14 05:09	14 04:59	17 03:58	14 05:30	21 06:45	14 07:11	17 07:38	14 07:59	21 08:23
上旬合計	75.5	56.5	58.0	7.5	15.5	16.5	17.0	15.0	14.0	23.0	21.5	15.5	15.5	24.0	14.0	7.5
中旬合計	85.5	163.5	171.5	246.5	330.0	675.0	572.5	290.5	293.5	311.5	269.5	162.0	190.5	208.5	45.0	35.5
下旬合計	13.0	24.5	11.5	14.0	3.5	13.5	15.0	11.5	8.0	12.0	41.5	26.0	22.5	9.5	15.0	17.0
月合計	174.0	244.5	241.0	268.0	349.0	705.0	604.5	317.0	315.5	346.5	332.5	203.5	228.5	242.0	74.0	60.0
1mm以上日数	9	11	14	13	12	11	13	12	11	10	11	8	7	8	10	7
10mm以上日数	6	9	6	3	4	5	5	5	4	5	6	4	4	3	3	3
30mm以上日数	4	2	3	3	3	4	3	3	3	4	3	2	2	2	0	0
50mm以上日数	0	1	1	3	3	3	3	3	3	2	2	2	2	2	0	0
70mm以上日数	0	0	1	2	3	3	3	3	1	2	2	1	2	2	0	0
100mm以上日数	0	0	0	1	2	3	2	0	1	1	1	0	0	1	0	0

## 地域気象観測降水量月報

長崎県 (84)      2023年9月

単位：mm      2/2頁

観測所名	福江	上大津	口之津	脇岬
日付				
1	49.5	56.5	12.0	26.0
2	35.5	10.0	0.5	0.0
3	0.0	0.0	0.0	0.0
4	0.0	0.0	0.0	0.0
5	0.0	0.0	0.0	0.0
6	0.0	0.0	0.0	0.0
7	0.0	0.0	0.0	0.0
8	0.0	0.0	0.0	0.0
9	0.0	0.0	0.0	0.0
10	0.0	0.0	0.0	0.0
11	13.5	0.5	0.0	0.0
12	0.0	0.0	0.0	0.0
13	5.0	4.5	0.0	2.0
14	47.5	55.5	18.5	84.5
15	30.0	11.0	0.0	3.0
16	2.0	0.0	0.0	0.5
17	38.5	38.0	4.5	117.5
18	11.5	4.5	17.5	1.5
19	0.0	0.0	8.5	0.0
20	0.0	0.0	0.0	0.0
21	14.0	6.5	19.5	5.0
22	1.0	1.0	1.0	0.5
23	0.0	0.0	0.0	0.0
24	0.0	0.0	0.0	0.0
25	0.0	0.0	0.0	0.0
26	0.0	0.0	0.0	0.0
27	0.0	0.0	0.0	0.0
28	0.0	0.0	0.0	0.0
29	0.0	0.0	0.0	0.0
30	0.0	0.0	0.0	0.0
31				
最大日降水量	49.5	56.5	19.5	117.5)
起日	1	1	21	17
最大1時間降水量	26.0	27.5	19.5	57.5)
起日 時分	17 03:19	17 03:16	21 08:57	17 08:08
最大10分間降水量	13.5	12.5	13.5	22.0
起日 時分	14 02:09	17 02:32	21 08:42	17 07:18
上旬合計	85.0	66.5	12.5	26.0)
中旬合計	148.0	114.0	49.0	209.0
下旬合計	15.0	7.5	20.5	5.5
月合計	248.0	188.0	82.0	240.5)
1mm以上日数	11	9	7	7)
10mm以上日数	8	5	4	3)
30mm以上日数	5	3	0	2)
50mm以上日数	0	2	0	2)
70mm以上日数	0	0	0	2)
100mm以上日数	0	0	0	1)

地域気象観測風向・風速月報

長崎県 (84) 2023年9月

単位：(m/s) 1/4頁

観測所名	野浦						厳原						美津島						芦辺						石田						
	平均	最大	最大風向	最大瞬間風向	最多	平均	最大	最大風向	最大瞬間風向	最多	平均	最大	最大風向	最大瞬間風向	最多	平均	最大	最大風向	最大瞬間風向	最多	平均	最大	最大風向	最大瞬間風向	最多	平均	最大	最大風向	最大瞬間風向	最多	
1	2.5	6.6	SSE	12.9	SSE	SSE	3.6	9.7	SSE	16.7	SW	SSE	3.1	6.5	S	12.3	SW	S	1.7	4.2	SSE	6.8	SE	SSE	2.7	6.6	SSE	8.7	SSE	SSE	
2	2.7	5.2	W	8.3	SSE	E	1.4	4.2	SE	5.8	SSE	NNW	1.9	5.9	SE	7.7	ESE	NW	1.2	3.3	ENE	4.7	NE	E	1.2	2.1	NNW	3.1	NNE	NW	
3	3.7	6.6	E	9.9	E	E	1.7	3.5	NE	6.9	NE	N	2.4	4.3	NNE	7.7	ENE	NE	2.1	4.6	NNE	8.1	N	NNE	3.4	6.7	NE	8.7	NE	NNE	
4	4.3	8.2	E	14.2	E	E	2.7	4.4	N	9.7	NNW	N	4.0	6.2	NNE	10.8	NNE	NNE	3.8	5.6	NNE	10.4	NNE	NE	6.0	8.7	NNE	11.8	NNE	NNE	
5	5.8	9.3	NNE	15.7	NNE	NNE	3.9	6.2	NNW	13.4	N	N	5.7	9.1	NNE	14.9	NE	NNE	5.5	7.2	NNE	13.8	NNE	NNE	8.9	10.8	NE	17.0	N	NNE	
6	5.3	9.6	NNE	16.4	NNE	NNE	4.0	5.9	N	14.9	NNW	N	5.6	9.3	NE	13.9	NNE	NNE	5.6	7.5	NE	14.4	NE	NNE	9.0	10.8	NNE	15.4	N	NNE	
7	6.3	10.2	NNE	19.4	E	NNE	4.2	6.2	N	13.7	NE	N	6.1	8.6	NNE	14.9	NE	NNE	5.5	7.3	NNE	13.8	NE	NE	9.6	12.1	NE	15.9	NE	NNE	
8	5.0	9.3	E	15.0	E	NNE	3.3	5.9	NNE	12.5	NNW	N	4.7	8.0	NE	12.9	NE	NNE	4.0	6.2	NNE	11.4	NNE	NE	7.4	11.1	NE	13.9	NE	NE	
9	3.5	5.8	E	9.3	NNE	E	2.7	4.7	NE	8.5	ENE	NNW	3.2	5.8	NE	8.7	NE	NNE	2.9	5.5	NNE	10.5	NNE	NNE	4.9	8.1	NE	9.8	NNE	NE	
10	3.9	7.6	E	11.2	E	E	1.5	4.1	NE	7.0	ENE	NNW	2.5	5.6	NNE	8.2	NNW	NNE	2.0	4.0	N	6.0	NNE	ENE	3.0	5.6	NE	7.2	NE	NNE	
11	3.1	4.8	E	8.4	ENE	E	1.2	4.5	NNW	7.7	NNW	NNW	1.9	6.5	NW	9.3	NW	NW	1.1	3.1	NNW	6.5	NNW	WNW	1.9	4.5	NE	7.7	NNE	NW	
12	2.2	4.7	E	6.9	ESE	ESE	0.9	2.2	ENE	4.0	NE	NNW	1.7	3.8	SE	9.8	E	E	1.5	3.7	ENE	5.5	E	ENE	2.2	4.5	N	6.2	NE	NE	
13	3.2	6.0	E	10.6	W	E	1.7	7.3	SSE	11.2	SSE	SE	2.0	5.7	S	10.3	SSE	SE	1.1	2.7	NE	5.6	NE	SSE	1.6	5.1	S	8.2	S	ESE	
14	4.3	8.4	E	11.7	E	E	1.9	4.5	WSW	9.3	WSW	NNW	2.1	5.4	ENE	8.7	E	NE	1.9	4.3	SE	8.2	SE	SSE	3.0	9.0	SSW	13.4	SSW	S	
15	4.3	8.7	E	12.4	E	E	2.4	6.5	SSE	10.2	SSE	NNW	2.5	5.1	S	8.7	S	SSW	2.0	5.2	SSE	8.5	SSE	SSE	4.0	9.3	S	12.3	S	SW	
16	2.2	6.5	SSE	11.4	SSE	SE	3.4	7.8	SSE	11.5	SSE	SSE	2.2	5.1	SSE	10.3	S	S	1.8	3.5	SSE	7.9	SSW	SSE	3.3	6.5	SW	10.3	SW	SSW	
17	3.5	7.3	S	13.0	SSE	S	3.8	8.6	SSE	14.0	S	SSE	3.0	6.1	S	12.3	SSW	S	2.3	5.7	SSE	10.2	SSE	SSE	5.7	9.8	S	12.3	S	SSW	
18	2.4	5.7	W	8.0	W	S	2.5	7.9	SSE	11.7	SSE	SSE	2.0	5.4	SSE	8.7	S	S	1.6	3.4	SSE	7.2	WSW	SSW	3.3	8.7	S	11.8	SW	SSW	
19	3.8	6.2	W	9.0	W	W	1.7	4.3	WNW	7.1	WNW	NW	1.5	3.6	WNW	6.2	W	WNW	1.4	3.3	WNW	6.4	NW	W	1.9	4.1	S	5.7	S	SW	
20	3.2	6.3	S	14.8	SSW	SSW	4.2	11.8	S	19.6	S	SSE	2.8	6.9	SSE	14.4	S	SSE	1.4	3.5	SSW	13.2	SSW	SSE	3.8	10.6	SSW	15.4	SSW	SSW	
21	5.5	11.1	NNE	19.1	SSW	NNE	4.3	14.4	S	28.4	S	NNW	4.3	6.8	SSW	14.9	S	NNE	3.2	5.2	W	14.0	WSW	W	6.4	12.8	SSW	18.5	SSW	NNE	
22	3.6	6.5	NNE	10.7	E	E	2.2	3.6	NNW	7.2	NNW	NNW	3.1	4.9	NNE	7.7	NE	NNE	2.8	4.0	NE	8.3	NE	NE	5.5	7.7	NE	9.8	NE	NE	
23	6.7	13.8	E	20.0	E	E	3.9	7.8	NNE	15.8	NNE	N	4.9	9.6	ENE	13.9	NE	NE	4.8	7.2	NE	15.0	NE	NNE	8.5	12.6	NE	17.0	NE	NE	
24	10.3	13.3	E	21.0	E	E	5.4	8.0	NNE	15.8	NNE	N	6.4	9.2	ENE	15.4	E	ENE	4.8	7.0	NE	15.2	ENE	NE	6.9	11.1	NE	15.4	NE	NE	
25	5.1	9.6	E	15.3	E	NNE	1.9	4.2	NNE	7.9	NNE	NNW	2.4	4.8	ENE	8.2	ENE	ENE	2.1	3.5	NNE	6.2	NE	NNE	2.9	5.5	N	7.7	N	E	
26	2.8	5.6	E	7.3	W	E	1.3	4.6	S	7.8	SW	NW	1.5	4.3	ENE	5.7	ENE	WNW	1.4	3.4	W	6.8	WSW	W	2.1	4.8	SSW	7.2	SW	SW	
27	5.6	8.5	W	12.4	W	W	2.8	5.9	SSW	8.9	SSW	SW	2.6	5.6	W	9.3	W	W	2.4	4.9	W	8.6	WNW	W	2.4	5.0	WNW	8.7	SW	W	
28	4.0	7.6	W	11.1	W	W	2.1	5.7	NW	8.9	NW	WNW	3.0	5.5	NW	9.3	WSW	WNW	2.6	4.9	WNW	9.0	W	WNW	2.4	5.3	NW	8.7	WNW	WNW	
29	1.8	3.6	W	6.3	N	E	1.1	2.9	NE	5.3	NE	NW	1.9	3.7	E	6.2	ESE	WNW	1.2	3.1	ESE	5.7	E	E	2.0	3.8	N	5.1	N	NW	
30	2.7	6.0	WNW	8.8	NW	WNW	1.7	5.3	NNW	9.5	NW	NNW	1.8	5.7	NW	9.3	NW	WNW	1.4	3.2	WNW	6.2	NW	WNW	1.9	4.1	SW	6.7	NW	NW	
31																															
月最大		13.8	E	21.0	E		14.4	S	28.4	S			9.6	ENE	15.4	E			7.5	NE	15.2	ENE			12.8	SSW	18.5	SSW			
起日		23		24			21		21				23		24				6		24				21		21				
上旬平均	4.3				E	2.9				N	3.9						NNE	3.4					NNE	5.6						NNE	
中旬平均	3.2				E	2.4				SSE	2.2						S	1.6					SSE	3.1						SSW	
下旬平均	4.8				E	2.7				N	3.2						NNW	2.7					NE	4.1						NE	
月平均	4.1				E	2.6				NNW	3.1						NNE	2.6					NNE	4.3						NNE	
10m/s以上日数	4					2					0								0						8						
15m/s以上日数	0					0					0									0						0					
20m/s以上日数	0					0					0									0						0					
30m/s以上日数	0					0					0									0						0					

地域気象観測風向・風速月報

長崎県 (84) 2023年9月

単位：(m/s) 2/4頁

観測所名	平戸						松浦						佐世保						西海						有川						
	平均	最大	最大風向	最大瞬間	最大瞬間風向	最多	平均	最大	最大風向	最大瞬間	最大瞬間風向	最多	平均	最大	最大風向	最大瞬間	最大瞬間風向	最多	平均	最大	最大風向	最大瞬間	最大瞬間風向	最多	平均	最大	最大風向	最大瞬間	最大瞬間風向	最多	
1	1.6	4.0	SSE	9.1	SSE	SSE	1.1	3.3	SSE	6.8	SE	S	3.1	5.9	ESE	9.3	SE	ESE	1.5	4.3	SSE	7.8	SSW	SSE	4.2	8.7	SSE	16.2	SSE	SSE	
2	1.0	3.0	NE	4.9	NE	NNE	1.1	2.5	NNE	4.3	ESE	S	1.7	4.2	ESE	5.8	ESE	SE	1.0	2.8	ESE	5.0	E	E	2.1	5.7	SE	10.3	ESE	SE	
3	2.0	4.9	NNE	7.9	NNE	NNE	1.6	4.3	NNE	7.4	NNE	SSW	2.2	6.3	N	8.8	N	E	1.1	3.0	N	6.0	NNW	ESE	1.8	3.9	NNE	7.0	N	S	
4	3.6	6.7	NNE	11.7	N	NNE	3.3	6.3	NNE	10.5	NNE	NNE	3.9	10.8	N	18.1	N	N	1.6	4.4	NNW	9.1	NNW	E	3.0	6.2	NNE	10.5	NNE	NNE	
5	5.7	7.5	N	15.0	NNE	N	5.4	7.3	NNE	13.3	NNE	NE	4.1	7.3	N	13.5	N	N	2.1	4.3	NNE	9.1	N	N	6.3	7.8	NNE	13.8	NNE	NNE	
6	5.4	7.4	N	15.4	NNE	N	5.3	8.4	NNE	13.9	NNE	NNE	4.7	8.0	NNE	14.9	NE	N	2.3	5.0	N	10.8	NNE	N	6.5	7.8	NNE	14.4	NNE	NNE	
7	6.1	8.7	NNE	15.6	NNE	NNE	6.0	8.8	NE	14.8	NE	NE	6.1	10.5	N	18.1	N	N	2.4	4.3	N	10.1	N	N	6.4	7.8	NNE	17.0	NNE	NNE	
8	4.6	6.4	NNE	12.7	NNE	NNE	3.4	6.2	NNE	11.0	NNE	NE	4.0	7.6	N	15.5	NNE	N	1.7	3.9	NW	7.2	NW	ENE	5.1	7.4	NE	14.3	NE	NNE	
9	3.1	4.8	NNE	9.4	N	NNE	2.2	5.3	NNE	8.5	NNE	NNE	2.4	7.0	NNW	9.8	N	NNW	1.6	3.5	NNW	7.2	NNW	E	3.2	5.1	NNE	9.7	N	NNE	
10	1.7	3.7	NE	6.6	NNE	NNE	1.5	3.2	NW	5.9	NNE	SSW	2.7	6.9	E	10.5	ENE	E	1.4	3.0	ESE	4.8	E	ENE	1.7	2.8	N	4.7	NE	S	
11	1.8	3.9	S	6.2	NW	S	1.6	3.0	NNE	5.2	NNW	SSW	2.3	6.7	NNW	10.6	NNW	E	1.5	4.3	WSW	5.8	WSW	WSW	1.6	2.6	ESE	4.4	E	S	
12	1.5	3.6	NE	6.0	NE	NNE	1.6	3.5	NW	5.6	WNW	SSW	2.1	5.2	WSW	6.8	SSW	E	1.2	3.3	WSW	4.2	WSW	E	1.8	2.8	NNE	5.1	NNE	S	
13	1.8	5.3	S	10.0	SSE	S	1.0	2.9	SE	7.4	S	SSW	2.4	5.6	SSW	9.3	SSE	SE	1.7	3.8	SE	7.6	SSE	SSE	2.2	4.4	S	10.6	SSE	S	
14	2.0	4.6	S	8.4	SSE	NNE	1.2	3.5	WSW	7.0	W	S	3.2	5.9	ESE	9.0	WSW	ESE	1.8	6.4	WSW	12.9	WSW	SSE	2.0	6.7	S	13.5	S	SSE	
15	2.3	6.0	S	8.9	S	S	1.6	5.5	WNW	9.3	WNW	SSW	2.7	6.2	ESE	8.8	ESE	ESE	2.3	4.2	SSE	8.3	SSE	SSE	1.7	4.9	SSE	8.6	SSE	SSE	
16	3.7	7.5	SSW	11.5	S	S	2.0	4.5	SSW	9.1	SSW	SSE	2.9	8.3	S	12.3	S	ESE	2.3	5.4	S	11.5	SSW	ESE	3.0	5.6	SSE	10.2	SSE	SSE	
17	3.3	6.8	S	13.2	SE	S	2.2	7.2	SSE	12.2	W	S	3.4	9.9	WNW	16.4	NW	ESE	2.3	5.3	ESE	8.9	WSW	ESE	3.4	8.4	SSE	15.1	S	SSE	
18	3.1	6.5	S	10.7	WNW	S	1.6	7.5	W	12.8	W	S	1.9	4.8	W	7.4	W	ESE	1.7	4.0	ESE	7.7	ESE	SE	2.6	5.6	SE	9.7	SE	S	
19	1.6	3.4	S	5.0	S	S	1.3	2.6	NNE	4.0	NNE	S	1.9	4.5	WNW	5.8	WNW	WSW	1.8	4.2	WSW	5.6	WSW	ESE	1.6	2.4	NNE	3.9	NNE	S	
20	3.4	9.0	SSW	16.3	SSW	S	2.3	5.7	S	14.1	S	SSW	2.8	7.7	S	11.9	S	S	2.4	5.7	S	12.3	SSW	S	3.4	8.0	S	14.2	S	S	
21	3.7	9.9	SSW	18.2	SSW	WSW	3.2	7.4	SSW	16.2	SW	SSW	5.5	8.5	W	14.3	SSW	W	3.4	7.1	WSW	14.6	S	W	3.3	7.2	S	14.5	SSE	S	
22	1.7	3.9	NNE	7.4	NNE	NE	1.3	4.7	NE	7.6	NE	ENE	1.6	3.9	NNW	5.7	NNW	E	1.3	3.1	E	6.0	E	E	2.2	4.2	ENE	7.9	ENE	ENE	
23	5.3	8.1	NNE	15.8	NNE	NNE	4.3	8.1	NE	14.5	NNE	NE	4.1	9.1	NE	17.9	NE	N	1.7	4.2	N	9.7	NNW	NNE	5.5	8.3	NE	17.0	NE	NNE	
24	4.0	6.8	NNE	12.6	NE	NE	3.1	6.7	NE	11.8	NE	NE	2.9	5.2	NNE	11.1	NE	E	2.5	5.0	ENE	10.0	ENE	NE	3.8	6.0	NNE	12.7	NNE	NE	
25	1.5	3.8	NE	5.6	NE	N	1.4	3.1	NW	5.8	WNW	SSW	1.9	4.2	WSW	6.3	ESE	E	1.2	2.7	E	4.9	NW	E	1.7	3.1	NNE	5.7	N	S	
26	2.3	5.0	S	7.9	SSW	S	1.8	4.0	SSW	7.3	SSE	SSW	2.0	5.1	W	6.5	W	WSW	1.9	4.9	WSW	6.5	WSW	ESE	2.0	5.2	SE	8.0	SSE	S	
27	1.8	3.6	WNW	6.6	NW	W	1.9	4.1	WNW	6.8	NW	S	3.0	6.4	WSW	8.0	WSW	WSW	1.4	3.4	W	5.8	W	ESE	1.6	3.5	NW	6.0	NW	S	
28	1.8	3.5	WNW	7.6	NW	NW	2.1	3.4	NNE	6.3	NW	SSW	2.5	6.6	WSW	9.6	W	NW	1.6	3.1	WNW	6.1	WNW	WNW	1.9	4.2	NNW	7.1	NW	S	
29	1.5	3.5	N	6.4	N	WNW	1.7	3.5	NNE	5.5	NNE	SSW	2.1	5.3	NNW	7.0	NNW	NNW	1.3	3.0	WNW	5.5	W	WNW	1.8	2.8	NNE	5.3	NE	S	
30	1.6	3.8	S	6.9	WNW	NW	1.7	4.4	WNW	7.9	NW	SSW	2.5	5.7	NNW	7.6	N	NNW	1.4	3.8	WSW	6.5	N	N	1.9	5.8	NNW	8.8	NW	S	
31																															
月最大		9.9	SSW	18.2	SSW			8.8	NE	16.2	SW			10.8	N	18.1	N			7.1	WSW	14.6	S			8.7	SSE	17.0	NE		
起日		21		21				7		21				4		7				21		21				1		23			
上旬平均	3.5					NNE	3.1				NNE	3.5					N	1.7					N	4.0						NNE	
中旬平均	2.5					S	1.6				S	2.6					ESE	1.9					ESE	2.3						S	
下旬平均	2.5					NNE	2.3				SSW	2.8					WSW	1.8					ESE	2.6						S	
月平均	2.8					NNE	2.3				SSW	3.0					ESE	1.8					ESE	3.0						S	
10m/s以上日数	0						0					2								0						0					
15m/s以上日数	0						0					0								0						0					
20m/s以上日数	0						0					0								0						0					
30m/s以上日数	0						0					0								0						0					

地域気象観測風向・風速月報

長崎県 (84) 2023年9月

単位：(m/s) 3/4頁

観測所名	大村						長崎						雲仙岳						島原						福江						
	平均	最大	最大風向	最大瞬間	最大瞬間風向	最多	平均	最大	最大風向	最大瞬間	最大瞬間風向	最多	平均	最大	最大風向	最大瞬間	最大瞬間風向	最多	平均	最大	最大風向	最大瞬間	最大瞬間風向	最多	平均	最大	最大風向	最大瞬間	最大瞬間風向	最多	
1	2.8	6.7	SE	8.7	SE	SE	1.1	2.9	SE	7.4	SE	NNE	7.7	13.3	ESE	19.4	ESE	ESE	1.5	3.5	N	6.9	NNE	NNW	3.3	6.2	SSE	11.7	SSE	SSE	
2	1.6	3.3	SE	4.1	NNE	SE	1.1	2.9	N	4.8	NNE	ESE	2.9	7.3	ESE	10.9	ESE	ESE	1.3	2.9	N	5.1	N	NNW	2.2	5.1	SW	9.7	SW	SE	
3	2.7	6.5	N	8.2	NNE	SE	1.7	4.4	SW	5.9	SW	E	2.7	6.8	NE	10.4	NNE	NNW	1.6	4.1	NW	8.2	NW	N	1.5	3.6	N	5.7	NNW	ENE	
4	4.1	9.6	N	11.3	N	NNW	2.5	6.2	N	11.4	N	N	4.4	10.6	NE	16.1	NE	NE	3.2	5.7	NW	11.1	NNW	NNW	2.6	5.3	NNW	8.2	N	N	
5	6.5	9.5	N	12.3	NNE	N	3.1	6.0	N	10.4	NNE	N	5.7	10.9	NE	16.2	ENE	NE	4.3	6.1	NNW	11.0	NW	NNW	4.5	6.6	N	12.0	NNE	N	
6	6.5	9.9	N	12.9	N	N	3.5	6.7	N	11.1	N	NNE	5.3	12.3	NE	17.7	NE	NE	4.5	7.6	N	13.3	N	NNW	5.1	6.9	N	13.4	NE	NNE	
7	7.4	10.3	N	12.9	NNE	N	3.5	6.8	N	10.7	NNE	N	6.6	13.9	NE	21.4	NE	NE	4.8	7.1	N	12.8	N	NNW	5.0	7.9	N	14.1	N	N	
8	5.2	8.1	N	10.3	NNE	N	2.5	5.4	N	8.7	N	NNE	2.8	5.5	NE	9.2	E	NNE	4.2	5.8	N	10.9	N	NNW	3.4	5.4	N	8.9	N	N	
9	2.4	6.8	N	9.8	NNE	WSW	1.8	4.6	WNW	6.4	SW	SW	1.7	3.5	WNW	5.1	SSW	WNW	2.6	4.5	NNW	8.7	NNW	N	2.1	4.0	NNW	6.0	NNW	NNW	
10	2.4	6.9	NNE	9.3	NNE	SE	1.6	4.5	SW	6.6	WSW	SW	1.8	4.1	NNE	6.0	NW	WNW	1.4	4.5	NNE	8.6	NNE	NW	1.3	3.5	ESE	5.7	W	SW	
11	2.6	6.8	NW	8.7	NW	SE	1.4	5.2	W	7.7	W	W	2.1	5.1	ENE	8.1	NE	WNW	1.4	3.3	E	5.8	E	E	1.2	4.8	NW	8.1	NW	SW	
12	2.2	4.5	NW	5.1	NW	SE	1.4	4.1	SW	5.6	SW	E	2.2	4.3	S	5.9	SSW	S	1.3	3.6	E	5.8	NE	W	1.4	3.8	E	6.1	ESE	SSW	
13	2.9	6.0	SE	7.7	SE	SE	1.4	3.2	S	8.4	S	ESE	3.8	8.5	SE	12.2	SE	SE	1.5	3.2	SSW	6.5	SSW	SSW	2.5	5.3	SE	9.3	SSW	SE	
14	3.9	6.6	SE	10.3	S	SE	1.2	4.1	NW	8.0	WNW	SE	5.3	8.9	SE	13.9	SE	SSW	1.7	4.2	SSW	8.1	SSW	SSE	1.9	5.7	SW	9.9	WSW	S	
15	3.5	6.4	SSE	8.2	S	SE	1.3	3.2	S	7.1	S	S	3.9	6.3	S	10.3	S	S	1.8	3.8	S	7.2	S	SSW	2.5	5.5	SSE	10.7	S	SW	
16	3.9	8.4	SSW	12.9	SSW	SE	1.5	5.3	SW	8.5	SW	SSW	3.2	5.9	SSE	9.7	S	SSE	1.8	4.5	SSW	7.9	SSW	SSE	2.8	6.8	S	10.7	SSW	SSE	
17	3.6	11.5	WNW	14.9	NW	SE	1.5	4.6	NNW	9.6	ESE	ENE	5.4	11.4	ESE	16.2	ESE	SE	2.1	5.1	NNW	8.9	NNW	SSW	2.3	5.3	ESE	10.5	SSW	SE	
18	3.2	8.1	SE	10.8	SE	SE	1.5	6.3	W	11.6	WNW	WSW	4.3	6.7	SSW	10.3	SE	SSW	1.4	3.3	ENE	6.8	SW	S	2.1	5.3	S	10.1	SSE	SSW	
19	2.8	6.3	WSW	7.2	WSW	WSW	1.4	3.9	WSW	5.6	SW	W	3.3	5.8	SSW	9.9	SSW	SW	1.2	3.6	ESE	7.0	SSW	SE	1.3	3.5	NW	5.4	NW	SW	
20	3.7	10.2	SSW	12.3	S	SSW	2.1	5.1	SW	9.4	WSW	SW	3.9	8.5	SSW	15.2	S	SSW	1.8	3.9	SE	7.7	SE	SSW	2.9	6.1	S	10.7	SW	SSW	
21	6.3	17.1	SW	21.6	SSW	SSW	3.9	6.7	SSW	13.9	SW	W	5.6	9.6	SSW	16.8	WSW	W	1.9	4.4	SSW	16.1	SSE	SSW	3.5	8.7	SW	15.9	SW	WNW	
22	2.0	4.9	NNE	7.2	NNE	ESE	1.2	3.3	N	4.9	N	WNW	1.9	4.3	SE	6.1	WSW	NNW	1.6	3.9	N	7.1	NNW	N	1.6	3.8	NNE	6.0	NE	N	
23	6.0	8.6	N	10.8	NNE	NNE	2.0	4.0	N	6.8	NNE	NNE	5.3	11.4	NE	19.1	NE	NE	3.9	5.8	N	9.7	NNW	NNW	4.0	6.7	NNE	11.2	NNE	NNE	
24	4.0	8.6	ENE	11.3	ENE	ENE	1.6	3.7	NNE	7.7	NE	NE	2.8	6.8	NE	11.3	NE	E	3.2	5.8	NNW	10.4	NW	NNW	3.1	5.8	NE	9.5	NE	NNE	
25	1.6	4.6	N	5.7	N	SW	1.6	3.5	SW	4.8	SW	SW	1.7	4.8	SE	6.9	SE	E	1.9	5.0	N	8.6	N	N	1.5	3.5	E	5.3	E	NE	
26	2.6	5.9	WSW	6.7	SW	SE	1.4	3.6	SW	5.6	WSW	E	2.8	5.6	ESE	7.7	ESE	SSE	1.0	2.8	E	4.7	NNE	W	1.7	4.4	SSW	8.2	S	S	
27	3.2	6.4	NW	7.7	NNW	NNW	1.8	4.8	W	7.9	WNW	W	2.6	4.7	WNW	6.6	W	WNW	1.1	2.5	ESE	5.2	ESE	SW	1.9	4.5	NW	8.3	WNW	WNW	
28	2.9	5.7	WNW	6.7	WNW	WNW	2.1	6.6	WNW	9.7	WNW	WNW	3.0	6.2	WNW	8.2	WNW	NW	1.1	3.1	N	6.4	NNW	WNW	1.7	4.3	WNW	7.2	WNW	NW	
29	2.2	5.8	NNW	6.7	NW	WSW	1.6	4.3	W	6.9	W	E	2.0	5.2	ESE	6.2	ESE	WNW	1.8	5.2	NNE	8.8	N	N	1.5	3.7	E	6.0	E	WSW	
30	2.8	6.6	NNW	8.7	NNW	NNW	1.9	4.9	WNW	7.3	WNW	W	2.5	4.0	SSW	7.2	WSW	WNW	1.4	4.3	ENE	9.9	NE	W	1.6	5.3	N	9.2	N	SSW	
31																															
月最大		17.1	SW	21.6	SSW		6.8	N	13.9	SW			13.9	NE	21.4	NE			7.6	N	16.1	SSE			8.7	SW	15.9	SW			
起日		21		21			7		21				7			7			6		21				21		21				
上旬平均	4.2					N	2.2					N	4.2				NE	2.9					NNW	3.1						N	
中旬平均	3.2					SE	1.5					SE	3.7				S	1.6					SSW	2.1						SSW	
下旬平均	3.4					ESE	1.9					WNW	3.0				WNW	1.9					N	2.2						NNE	
月平均	3.6					SE	1.9					NNE	3.6				ESE	2.1					NNW	2.5						N	
10m/s以上日数	4						0						7							0						0					
15m/s以上日数	1						0						0													0					
20m/s以上日数	0						0						0													0					
30m/s以上日数	0						0						0													0					

地域気象観測風向・風速月報

長崎県 (84) 2023年9月

単位：(m/s) 4/4頁

観測所名	上大津						口之津						胎前						
	平均	最大	最大風向	最大瞬間	最大瞬間風向	最多	平均	最大	最大風向	最大瞬間	最大瞬間風向	最多	平均	最大	最大風向	最大瞬間	最大瞬間風向	最多	
日付																			
1	4.4	8.1	S	12.3	S	SSE	1.0	3.1	E	7.2	ENE	NE	2.8	5.6	ENE	9.5	ENE	ENE	
2	2.7	6.2	SSE	10.3	SE	SE	0.9	2.1	SW	3.2	SW	NNE	1.9	4.2	ENE	6.8	ENE	ENE	
3	2.3	5.3	NNE	6.7	NNE	NE	1.4	4.1	WSW	6.1	WSW	NNE	1.8	4.0	NW	6.5	WNW	NNW	
4	4.0	7.5	N	10.3	N	NNE	1.8	4.9	WSW	10.7	SW	N	2.1	5.3	N)	9.3	NNE)	N)	
5	7.2	9.1	NNE	12.9	NNE	NNE	1.8	3.8	N	7.5	N	N	2.1	5.0	E	10.1	NW	N	
6	7.9	10.6	NNE	14.9	NNE	N	2.0	4.3	N	10.8	NW	N	2.0	4.2	WNW	11.1	NW	N	
7	8.0	10.8	N	15.4	N	NNE	2.0	3.2	NNE	7.9	NNW	N	2.1	5.2	E	10.3	E	E	
8	5.7	7.7	NNE	11.3	NNE	N	1.5	3.7	WSW	5.5	SW	S	2.1	4.3	N	8.2	N	N	
9	3.3	4.9	N	7.2	NNE	NNE	1.6	5.1	WSW	7.8	WSW	N	2.0	4.5	E	8.0	E	NW	
10	2.2	3.9	SSE	7.2	NE	NNE	1.5	4.1	WSW	6.7	NE	WSW	2.2	4.1	ENE	8.2	E	E	
11	1.8	4.4	NW	6.7	NW	NNE	1.5	4.0	WSW	6.5	WSW	WSW	1.7	3.4	NW	6.2	WNW	NNW	
12	2.0	3.8	SE	6.7	SSE	NNE	1.3	3.5	WSW	5.4	SSE	NNE	1.8	3.7	NW	6.3	NW	E	
13	3.4	6.1	S	9.8	S	S	1.3	4.3	S	7.4	S	ENE	2.2	4.8	E	8.3	ESE	E	
14	3.1	7.1	SSW	12.9	SW	SSE	1.1	4.7	WSW	11.3	WSW	NE	2.6	7.3	W	14.7	WSW	SE	
15	3.6	6.5	SSE	10.3	SSE	S	1.4	3.9	WSW	8.7	WSW	E	2.0	4.2	W	7.1	WSW	SE	
16	3.7	7.3	S	10.3	S	SSE	1.4	3.4	WNW	6.6	NW	WNW	1.6	3.5	SSE	7.4	S	ENE	
17	3.8	8.8	S	13.4	S	S	1.4	4.9	N	11.0	N	E	2.3	6.4	N	10.2	N	SE	
18	2.8	7.0	SW	11.3	SW	S	1.2	3.6	SSE	6.3	SSE	NE	1.8	4.4	SE	10.1	WNW	SE	
19	1.5	3.7	SSE	5.7	SSE	SE	1.3	3.4	W	6.3	W	ESE	1.6	3.6	W	6.0	WSW	NNW	
20	3.7	8.0	S	12.3	SSW	S	1.4	4.2	WSW	6.5	SE	E	2.0	4.0	S	8.9	SSW	S	
21	3.8	9.3	SSW	15.9	S	NNW	2.2	5.5	W	9.7	SW	W	3.1	7.4	W	13.4	WSW	W	
22	1.9	4.2	NNE	6.2	NNE	NNE	1.0	3.2	N	4.7	NNE	N	1.6	4.2	ENE	7.1	ENE	NNW	
23	6.3	9.5	NNE	13.4	N	NNE	1.4	3.3	WSW	7.5	SSE	NNE	2.0	4.5	ENE	8.5	E	NE	
24	4.7	7.7	NNE	11.3	NE	NE	1.3	3.1	ESE	8.8	ENE	NNE	3.6	7.5	ENE	11.9	ENE	ENE	
25	2.3	3.6	NE	5.7	NNE	NE	1.1	3.0	WSW	5.3	SE	N	1.6	4.6	E	7.9	E	NNW	
26	2.2	5.5	SW	8.2	SW	NNE	1.3	3.9	WSW	6.7	W	N	1.6	3.4	ENE	5.4	ENE	NNW	
27	2.0	4.2	NNW	6.2	NW	NNW	1.7	4.4	WSW	7.0	W	WSW	1.7	3.3	WNW	7.0	N	WNW	
28	2.2	5.4	NNW	8.7	N	NNW	1.5	4.1	WSW	6.3	WSW	WNW	1.4	3.8	WNW	7.1	W	WSW	
29	1.9	3.9	NNE	6.7	ENE	NNE	1.4	4.2	WSW	6.5	WSW	N	1.9	4.0	NW	7.1	NW	NNW	
30	2.5	6.7	NNE	8.2	NNE	NNE	1.6	4.8	W	8.2	W	W	1.8	3.6	WSW	6.9	N	NNW	
31																			
月最大		10.8	N	15.9	S			5.5	W	11.3	WSW			7.5	ENE	14.7	WSW		
起日		7		21				21		14				24		14			
上旬平均	4.8					NNE	1.6				N	2.1						ENE)	
中旬平均	2.9					S	1.3				E	2.0						SE	
下旬平均	3.0					NNE	1.5				N	2.0						NNW	
月平均	3.6					NNE	1.4				N	2.0						ENE)	
10m/s以上日数	2						0					0							
15m/s以上日数	0						0					0							
20m/s以上日数	0						0					0							
30m/s以上日数	0						0					0							

# 地域気象観測気温月報

長崎県 (84)

2023年9月

単位：℃ 1/3頁

観測所名	鱒浦			厳原			美津島			芦辺			石田			平戸			松浦		
日付	平均	最高	最低	平均	最高	最低	平均	最高	最低	平均	最高	最低	平均	最高	最低	平均	最高	最低	平均	最高	最低
1	25.0	26.0	23.6	25.8	27.9	24.4	25.4	27.2	23.7	25.0	26.5	23.5	26.2	27.3	24.4	25.4	27.6	23.8	25.3	28.5	23.5
2	24.9	26.1	23.1	26.7	30.4	24.3	25.7	29.2	24.0	26.6	31.4	24.5	26.2	28.5	24.0	26.1	30.0	23.0	26.5	30.9	23.3
3	26.5	28.3	24.9	27.3	30.5	24.7	26.8	29.8	24.4	27.4	31.3	25.2	27.8	31.0	25.0	27.2	31.1	24.3	27.4	31.2	24.2
4	26.9	29.6	25.8	28.2	30.9	26.4	27.1	29.6	25.9	27.7	30.9	26.2	28.6	31.4	26.9	27.6	30.6	25.3	27.8	31.3	23.8
5	26.2	27.8	25.3	27.2	29.9	25.6	26.4	28.4	24.7	26.5	28.0	25.0	27.5	29.4	24.6	26.9	28.8	25.8	27.3	29.3	25.4
6	26.0	28.0	25.0	26.8	29.2	25.2	26.1	28.2	24.3	26.3	28.7	24.6	27.0	29.5	24.7	26.5	28.5	25.2	26.4	28.5	24.4
7	25.1	26.7	24.0	26.2	28.3	23.6	25.5	27.6	23.8	25.8	29.1	23.8	26.8	29.1	24.1	26.4	29.0	24.2	26.8	29.4	24.4
8	25.0	26.8	23.9	25.9	28.2	23.9	25.0	27.4	22.8	25.4	28.0	24.1	26.3	28.8	25.0	26.0	28.7	24.5	26.1	29.4	22.6
9	24.6	27.4	23.2	24.8	28.1	22.5	24.1	27.1	21.1	24.6	27.0	23.1	26.1	28.8	24.7	25.7	28.5	23.8	25.1	29.3	21.2
10	25.2	26.5	23.9	25.5	29.1	22.2	24.5	27.4	22.2	26.1	30.2	23.1	26.6	29.9	22.7	25.8	29.9	21.7	25.8	30.7	21.2
11	25.7	27.9	24.6	25.2	29.0	23.0	24.8	28.1	22.9	25.3	30.0	23.4	25.6	29.6	22.9	25.8	30.2	23.1	25.8	30.7	22.3
12	25.9	28.0	24.5	25.5	30.1	22.2	25.3	28.7	22.5	26.2	30.3	23.2	26.0	29.7	22.7	26.2	30.7	22.5	26.0	31.0	22.0
13	26.5	29.2	24.8	26.8	30.2	24.1	26.3	29.6	24.0	26.7	31.2	24.1	26.5	29.0	24.3	27.0	31.1	23.5	26.9	31.0	24.1
14	24.8	26.2	23.6	25.6	27.8	23.9	25.3	27.1	24.2	24.6	28.1	23.0	25.2	27.3	23.7	24.4	26.2	23.3	25.0	28.2	23.5
15	25.8	29.7	24.9	26.4	30.1	24.5	26.0	30.2	23.6	25.5	29.5	23.3	26.0	29.1	23.9	25.0	26.8	23.9	25.6	29.0	24.1
16	25.8	29.9	24.3	26.9	30.5	24.7	26.3	29.0	24.4	27.1	31.4	24.8	27.6	31.2	25.2	27.0	30.1	25.3	27.8	32.6	25.0
17	24.2	25.4	23.4	24.6	26.8	23.3	24.1	26.0	22.5	23.5	25.9	22.4	24.6	26.9	23.2	23.4	25.8	22.1	23.8	26.4	22.2
18	25.5	28.8	22.8	25.6	30.3	22.6	24.9	28.3	22.1	25.1	28.4	22.3	26.0	28.2	23.3	24.7	27.9	21.2	25.2	29.6	22.6
19	25.7	28.1	24.1	26.0	29.7	22.9	25.5	28.6	22.6	25.5	29.2	22.8	26.2	29.6	22.9	25.8	30.0	23.5	26.0	29.4	23.6
20	25.6	27.4	24.1	25.8	28.0	22.3	25.6	27.4	22.3	26.0	29.5	22.8	26.6	28.1	22.8	26.4	29.8	22.5	26.9	31.2	22.5
21	23.3	27.9	21.5	24.1	28.1	21.9	23.8	27.7	22.0	24.8	27.3	22.7	26.0	27.8	24.4	25.5	27.7	22.8	26.3	29.1	23.6
22	23.1	24.6	21.9	23.1	25.9	20.2	23.0	25.2	20.2	23.6	25.4	22.0	24.5	25.7	23.1	22.7	24.4	20.9	22.8	25.3	21.1
23	23.4	24.6	22.0	23.4	25.9	19.5	22.7	25.3	19.9	23.6	25.2	22.1	24.6	27.5	22.9	24.4	27.2	22.7	24.5	27.6	21.4
24	24.0	24.9	22.1	25.0	26.6	23.9	24.1	25.6	23.0	24.2	26.4	22.7	25.2	26.9	23.7	23.9	26.7	19.9	23.6	28.0	19.7
25	24.6	27.3	23.5	25.0	28.2	21.1	24.5	27.1	21.9	24.9	28.9	21.8	25.7	28.3	20.6	24.3	29.1	18.9	24.3	30.0	18.9
26	24.6	25.7	23.7	25.8	30.3	23.4	25.2	28.9	23.1	26.1	29.7	23.8	26.9	30.6	24.4	26.1	29.5	23.6	27.0	32.1	22.8
27	24.8	26.3	23.7	25.8	28.2	24.5	24.9	28.1	22.8	24.8	27.3	22.8	25.9	28.5	24.2	24.9	28.2	23.1	25.4	28.1	23.4
28	24.6	27.0	23.5	25.2	29.3	22.0	24.7	27.9	22.4	24.6	27.5	22.3	25.2	28.6	21.5	24.4	28.0	21.1	24.5	28.1	21.7
29	24.2	27.5	22.9	23.4	28.2	20.2	23.6	26.7	20.2	24.0	28.2	21.2	23.8	27.7	20.2	23.7	28.4	20.1	24.0	29.3	20.4
30	21.8	24.1	19.2	21.2	25.3	18.7	21.2	24.6	17.8	21.8	26.8	19.3	22.1	27.0	19.3	22.7	28.0	20.2	23.2	28.7	19.5
31																					
月極値		29.9	19.2		30.9	18.7		30.2	17.8		31.4	19.3		31.4	19.3		31.1	18.9		32.6	18.9
起日		16	30		4	30		15	30		16	30		4	30		13	25		16	25
上旬平均	25.5	27.3	24.3	26.4	29.3	24.3	25.7	28.2	23.7	26.1	29.1	24.3	26.9	29.4	24.6	26.4	29.3	24.2	26.5	29.9	23.4
中旬平均	25.6	28.1	24.1	25.8	29.3	23.4	25.4	28.3	23.1	25.6	29.4	23.2	26.0	28.9	23.5	25.6	28.9	23.1	25.9	29.9	23.2
下旬平均	23.8	26.0	22.4	24.2	27.6	21.5	23.8	26.7	21.3	24.2	27.3	22.1	25.0	27.9	22.4	24.3	27.7	21.3	24.6	28.6	21.3
月平均	25.0	27.1	23.6	25.5	28.7	23.1	24.9	27.7	22.7	25.3	28.6	23.2	26.0	28.7	23.5	25.4	28.6	22.9	25.6	29.5	22.6
0°C未満日数	0	0	0	0	0	0	0	0	0	0	0	0	0	0	0	0	0	0	0	0	0
25°C以上日数	16	26	3	23	30	3	16	29	1	18	30	3	25	30	4	19	29	4	22	30	2
30°C以上日数		0			9			1			8			4			8			11	
35°C以上日数		0			0			0			0			0			0			0	
積算気温	749			765			748			759			779			762			769		

# 地域気象観測気温月報

長崎県 (84)

2023年9月

単位：℃ 2/3頁

観測所名	佐世保			西海			有川			大村			長崎			雲仙岳			島原		
日付	平均	最高	最低	平均	最高	最低	平均	最高	最低	平均	最高	最低	平均	最高	最低	平均	最高	最低	平均	最高	最低
1	26.0	27.9	24.6	25.8	28.3	24.3	26.8	28.1	25.5	25.9	27.6	24.5	25.9	27.8	24.4	22.2	24.0	20.9	26.7	29.4	24.2
2	27.4	30.9	24.2	26.8	30.2	24.2	27.2	30.0	24.5	27.0	30.3	24.4	27.0	30.2	24.4	23.0	26.0	20.7	27.1	30.9	23.9
3	28.9	33.8	25.3	27.8	32.5	24.6	27.4	32.7	24.2	28.2	33.1	24.7	28.4	33.1	24.3	23.6	28.1	19.1	29.0	35.1	24.0
4	29.2	33.8	25.1	28.2	33.7	23.7	27.8	31.7	24.4	28.7	33.8	24.6	29.1	34.0	25.3	24.3	30.1	20.0	29.5	35.2	24.6
5	28.4	31.6	26.1	27.6	32.3	23.9	27.5	29.1	26.9	27.8	31.9	26.1	28.1	31.8	25.9	23.3	27.9	20.6	28.4	33.3	26.5
6	27.6	30.7	25.8	26.9	31.3	23.7	27.1	28.6	25.7	27.4	31.7	24.9	27.4	31.1	25.4	22.3	25.0	20.6	28.0	32.6	25.4
7	27.6	31.0	26.1	27.2	31.9	23.4	27.0	29.3	25.9	27.9	32.6	24.5	27.9	33.0	24.0	22.1	26.5	19.1	27.9	32.8	24.5
8	27.2	31.5	24.4	26.5	32.0	22.6	26.9	29.1	25.5	26.7	31.5	22.5	27.1	31.8	24.1	22.2	27.8	18.1	27.6	32.9	24.6
9	26.9	32.3	23.3	26.2	32.2	22.7	26.3	29.1	23.0	26.6	31.8	22.0	26.8	31.4	23.2	21.5	26.5	18.4	27.9	33.5	24.2
10	26.7	31.6	22.9	26.3	31.3	21.8	25.8	30.5	22.1	27.0	31.8	23.5	26.6	31.7	23.7	21.4	26.7	18.6	26.6	34.2	23.2
11	26.8	31.3	23.2	26.0	30.8	22.4	26.0	30.4	22.6	26.8	31.6	23.3	26.5	30.8	23.3	21.2	26.1	18.1	26.8	32.4	22.7
12	27.6	31.9	24.1	26.5	31.4	22.7	25.9	30.7	22.0	27.4	32.8	24.1	27.4	31.8	24.3	22.4	27.2	18.9	27.8	33.2	23.6
13	27.9	31.7	25.1	27.5	31.7	23.8	27.3	30.9	23.7	28.1	32.5	24.5	27.9	31.7	24.9	22.7	26.2	19.4	27.7	33.4	24.3
14	26.3	28.1	24.4	26.5	29.2	24.7	26.4	29.1	24.5	26.4	28.3	23.8	26.1	28.2	23.2	22.1	22.9	20.3	26.5	28.9	23.7
15	26.9	29.0	25.3	26.8	28.8	25.5	26.8	30.2	25.1	27.7	31.9	26.2	27.2	31.2	25.7	23.3	26.6	22.0	28.9	33.6	25.7
16	27.5	32.0	25.3	27.1	31.4	25.0	27.9	30.8	25.7	27.8	32.2	25.5	27.4	31.9	25.2	23.2	26.3	21.4	28.9	33.8	25.4
17	24.0	26.5	22.1	23.9	26.6	22.1	25.0	27.4	23.4	24.7	26.9	22.2	24.7	27.1	22.5	21.8	23.7	19.5	27.3	29.9	24.5
18	25.7	30.0	23.5	25.8	30.4	23.4	25.6	28.2	23.4	26.8	31.3	24.0	26.7	31.3	24.0	22.4	26.1	20.0	27.0	31.1	24.1
19	27.0	30.9	24.3	26.3	30.3	23.8	26.1	30.3	23.4	27.1	31.7	24.2	27.4	31.4	25.1	22.6	26.5	20.0	27.2	31.8	24.3
20	27.2	30.0	24.1	26.6	29.8	23.3	26.9	30.6	22.7	27.4	31.3	24.0	27.6	31.5	24.5	22.6	25.7	19.8	27.9	32.2	23.7
21	27.0	28.4	25.0	26.6	29.0	23.3	26.3	28.7	23.3	27.2	29.8	24.0	26.9	29.3	25.1	21.3	22.4	19.7	27.2	30.9	23.6
22	23.8	26.6	21.7	23.4	27.5	20.9	23.8	26.1	22.5	24.1	27.6	21.5	24.2	28.2	21.9	19.2	23.6	15.3	24.3	28.1	21.8
23	25.1	28.7	21.8	24.2	29.4	20.3	25.2	27.6	23.8	25.4	30.2	21.3	25.4	30.2	21.9	20.6	25.6	16.2	25.6	29.8	22.9
24	25.6	29.8	21.7	24.6	30.4	21.4	24.7	28.0	20.8	25.6	30.5	20.9	25.4	30.3	22.4	21.1	26.3	16.3	25.3	29.9	21.5
25	26.6	31.8	21.1	25.6	31.7	19.6	25.0	30.2	20.0	25.9	31.1	20.0	26.1	30.7	21.4	21.3	26.1	16.2	27.0	32.4	21.4
26	27.4	30.9	24.5	26.5	30.8	23.3	26.2	30.6	22.4	27.1	30.7	24.6	27.0	30.9	23.9	22.0	25.9	19.3	26.9	31.2	24.3
27	26.7	30.0	24.1	25.9	30.6	23.1	25.2	29.2	22.8	26.2	30.3	23.5	26.6	30.4	24.5	21.9	26.5	18.3	26.8	31.3	23.3
28	25.9	29.1	23.2	25.3	29.9	21.7	24.5	28.9	21.5	25.5	29.5	22.6	25.6	29.9	22.7	20.8	25.0	17.7	25.4	29.6	22.8
29	25.6	30.6	21.4	24.7	30.8	20.6	24.4	29.7	20.9	25.1	30.2	20.4	25.3	29.8	21.6	20.0	25.7	16.0	25.8	31.8	21.3
30	24.5	28.9	21.9	23.9	28.9	20.7	23.9	29.3	20.8	25.1	29.7	21.9	25.2	29.2	22.6	20.9	25.0	18.2	26.3	31.6	22.3
31																					
月極値		33.8	21.1		33.7	19.6		32.7	20.0		33.8	20.0		34.0	21.4		30.1	15.3		35.2	21.3
起日		4	25		4	25		3	25		4	25		4	25		4	22		4	29
上旬平均	27.6	31.5	24.8	26.9	31.6	23.5	27.0	29.8	24.8	27.3	31.6	24.2	27.4	31.6	24.5	22.6	26.9	19.6	27.9	33.0	24.5
中旬平均	26.7	30.1	24.1	26.3	30.0	23.7	26.4	29.9	23.7	27.0	31.1	24.2	26.9	30.7	24.3	22.4	25.7	19.9	27.6	32.0	24.2
下旬平均	25.8	29.5	22.6	25.1	29.9	21.5	24.9	28.8	21.9	25.7	30.0	22.1	25.8	29.9	22.8	20.9	25.2	17.3	26.1	30.7	22.5
月平均	26.7	30.4	23.9	26.1	30.5	22.9	26.1	29.5	23.4	26.7	30.9	23.5	26.7	30.7	23.8	22.0	25.9	19.0	27.2	31.9	23.7
0°C未満日数	0	0	0	0	0	0	0	0	0	0	0	0	0	0	0	0	0	0	0	0	0
25°C以上日数	27	30	9	24	30	2	25	30	7	28	30	3	28	30	7	0	25	0	29	30	4
30°C以上日数		20			20			13			23			22			1			23	
35°C以上日数		0			0			0			0			0			0			2	
積算気温	801			783			783			801			801			659			815		



## 地域気象観測気温月報

長崎県 (84)

2023年9月

単位：℃ 3/3頁

観測所名	福江			上大津			口之津			脇岬		
日付	平均	最高	最低	平均	最高	最低	平均	最高	最低	平均	最高	最低
1	26.5	28.0	24.4	26.0	27.2	24.0	25.9	28.5	23.7	26.5	28.5	24.7
2	26.9	28.7	25.0	26.6	28.0	24.7	26.4	29.9	24.0	27.0	29.4	24.9
3	27.4	32.2	24.2	27.5	32.1	24.3	27.3	34.2	22.9	27.5	31.7	23.4
4	27.7	32.0	24.0	27.8	32.5	24.4	28.7	35.3	23.6	28.3	32.7	24.4
5	27.3	30.2	25.8	27.4	31.1	25.7	28.0	36.3	23.5	28.5	32.2	25.4
6	27.0	29.6	25.7	26.8	29.6	25.2	27.8	33.9	24.2	27.7	31.4	25.4
7	26.6	29.4	24.8	26.7	30.1	25.0	28.0	34.2	23.2	28.0	33.2	22.5
8	26.0	29.4	23.5	26.1	29.9	23.3	27.0	33.8	22.1	27.0	31.3	23.3
9	25.1	29.7	22.4	25.1	30.3	22.1	27.0	34.3	22.1	26.2	30.3	22.4
10	25.4	30.4	21.2	25.3	30.0	21.3	26.7	34.9	22.9	27.0	30.6	23.8
11	24.6	29.9	21.2	24.8	30.0	21.2	26.7	34.1	22.2	26.3	29.9	22.9
12	25.7	29.9	21.7	25.8	30.4	21.9	27.6	34.7	23.1	26.9	31.3	23.9
13	26.6	29.3	22.8	26.3	29.5	22.7	27.5	33.3	24.0	27.9	31.3	24.5
14	26.4	28.6	24.6	26.0	27.9	24.4	26.0	27.6	23.2	26.6	28.0	24.1
15	27.4	30.4	25.9	26.8	29.4	25.4	27.9	32.7	25.0	27.9	32.0	26.1
16	28.0	30.6	25.8	27.4	30.0	25.6	27.6	32.2	24.6	27.7	30.9	26.4
17	25.2	27.2	24.2	24.8	26.7	23.5	25.7	28.2	23.6	25.4	27.6	23.3
18	25.9	29.8	23.6	25.4	29.4	23.2	25.9	30.5	23.0	26.9	30.2	25.0
19	25.4	29.3	22.3	25.0	28.9	22.0	26.5	31.0	24.4	27.2	30.1	24.5
20	26.4	30.2	21.7	26.0	29.4	21.6	27.3	31.5	24.0	28.0	30.6	24.4
21	26.2	28.8	22.4	25.4	28.4	21.6	26.7	29.4	23.8	27.0	29.0	24.2
22	23.5	26.4	21.6	23.4	25.8	21.1	24.1	28.5	20.7	24.6	28.0	22.6
23	24.5	28.0	22.6	24.7	28.9	22.8	25.4	31.0	20.4	25.6	29.4	22.5
24	24.0	28.0	20.6	24.3	28.2	20.2	25.1	31.7	20.8	25.7	28.9	23.0
25	25.2	29.9	20.2	24.9	30.1	20.0	25.4	30.9	20.4	25.4	29.4	20.5
26	25.8	29.4	22.3	25.1	28.7	22.3	26.8	31.6	23.7	26.6	29.9	23.1
27	25.1	29.9	22.1	24.6	28.9	21.5	26.2	30.3	23.6	26.7	29.8	24.7
28	24.4	28.9	21.6	23.9	28.4	20.8	25.1	29.3	21.6	25.8	29.2	22.8
29	24.4	29.2	20.7	23.8	28.6	20.4	24.9	30.2	20.8	25.4	29.1	22.6
30	23.6	29.0	20.0	23.2	29.1	19.1	25.3	29.4	22.3	25.5	29.1	22.4
31												
月極値		32.2	20.0		32.5	19.1		36.3	20.4		33.2	20.5
起日		3	30		4	30		5	25		7	25
上旬平均	26.6	30.0	24.1	26.5	30.1	24.0	27.3	33.5	23.2	27.4	31.1	24.0
中旬平均	26.2	29.5	23.4	25.8	29.2	23.2	26.9	31.6	23.7	27.1	30.2	24.5
下旬平均	24.7	28.8	21.4	24.3	28.5	21.0	25.5	30.2	21.8	25.8	29.2	22.8
月平均	25.8	29.4	23.0	25.6	29.3	22.7	26.6	31.8	22.9	26.8	30.2	23.8
0°C未満日数	0	0	0	0	0	0	0	0	0	0	0	0
25°C以上日数	23	30	5	20	30	5	28	30	1	29	30	5
30°C以上日数		7			10			22			15	
35°C以上日数		0			0			2			0	
積算気温	774			767			797			803		

## 地域気象観測日照時間月報

長崎県 (84)      2023年9月

単位：h      1/1頁

観測所名	鱒浦	厳原	芦辺	平戸	松浦	佐世保	西海	有川	長崎	雲仙岳	島原	福江	口之津	脇岬
日付														
1	0.0	0.0	0.0	0.0	0.0	0.0	0.0	0.0	0.0	0.0	0.0	0.0	0.0	0.0
2	0.0	3.4	1.3	2.7	1.0	1.7	0.1	0.2	0.2	0.7	0.8	0.0	0.4	0.0
3	8.3	5.8	10.0	9.0	8.8	6.9	7.5	9.9	7.3	4.3	9.6	9.9	10.0	9.1
4	8.8	7.3	9.8	9.6	9.0	12.1	11.7	11.2	10.5	9.6	11.5	11.8	11.7	11.8
5	8.7	5.7	0.0	1.8	0.6	5.6	6.2	2.0	3.9	3.7	6.4	4.6	7.2	7.7
6	8.9	7.6	6.5	2.8	0.9	6.9	8.2	4.6	5.2	2.1	7.5	6.7	7.4	6.8
7	6.1	5.6	5.0	7.2	5.6	11.2	11.7	9.6	11.0	8.6	11.3	10.2	11.8	11.9
8	7.1	5.7	2.7	9.3	9.7	11.5	11.2	11.3	8.2	7.9	10.9	10.1	10.7	11.6
9	11.8	9.8	5.2	11.3	11.6	9.5	10.2	9.5	10.8	3.5	11.2	9.3	11.6	11.7
10	4.3	6.6	10.6	11.4	10.2	10.9	10.3	8.8	9.5	1.8	9.1	9.2	8.7	9.9
11	7.4	7.0	6.2	9.5	9.0	9.1	11.7	8.0	7.3	4.0	10.7	6.7	11.2	11.6
12	2.9	8.4	8.5	9.0	8.4	6.4	7.3	5.8	7.0	5.3	7.4	9.3	8.7	8.5
13	1.4	1.7	3.0	1.9	2.0	2.8	3.0	3.2	4.1	1.2	2.1	1.8	4.4	5.5
14	0.0	0.0	0.1	0.0	0.0	0.0	0.0	0.0	0.0	0.0	0.0	0.7	0.0	0.0
15	1.3	3.5	5.5	1.5	2.0	0.7	1.4	2.3	2.7	1.9	5.9	4.7	7.7	5.7
16	3.5	2.8	9.1	9.7	8.7	5.0	7.1	1.6	4.0	3.2	4.9	4.6	5.0	4.6
17	0.0	0.0	0.0	0.0	0.0	0.0	0.0	0.0	0.0	0.0	1.2	0.0	0.0	0.0
18	5.0	4.9	6.5	4.0	2.9	3.7	4.3	2.8	6.5	3.0	5.1	6.6	4.8	6.4
19	9.3	6.5	6.1	5.0	4.9	9.2	9.8	3.8	7.7	5.3	6.2	4.4	7.6	9.2
20	0.2	0.5	1.6	4.6	2.1	3.3	1.3	2.8	6.2	1.4	6.0	4.1	7.2	7.6
21	0.0	0.1	0.4	3.0	3.5	4.1	3.4	4.6	2.8	0.0	0.9	3.1	0.8	3.2
22	2.8	0.5	0.3	0.0	0.0	0.0	0.0	0.0	0.2	0.5	0.1	0.1	0.1	0.7
23	3.3	2.4	0.8	2.5	3.2	3.1	5.8	5.2	6.0	5.7	6.9	4.3	7.1	7.1
24	5.2	3.5	11.2	11.2	10.8	11.4	11.1	10.1	10.5	9.4	9.8	10.1	10.8	10.1
25	3.5	6.3	7.6	8.6	9.4	9.8	9.7	9.3	5.1	2.9	5.6	10.6	4.4	6.5
26	0.5	3.6	8.3	7.7	8.5	9.9	8.7	5.1	7.0	3.5	4.7	5.1	8.5	8.6
27	9.4	5.6	10.0	5.9	4.7	8.7	8.3	6.5	9.8	8.4	8.2	8.8	10.3	10.1
28	11.0	8.0	10.1	6.0	6.4	4.4	6.2	4.8	7.2	2.7	2.0	4.4	6.1	9.2
29	11.1	8.9	9.7	11.1	10.6	11.5	10.5	10.1	9.6	6.2	10.6	10.7	10.9	10.8
30	0.0	0.2	3.4	4.3	4.9	5.7	6.8	4.6	7.7	6.4	9.4	5.1	9.3	9.4
31														
旬合計 上旬	64.0	57.5	51.1	65.1	57.4	76.3	77.1	67.1	66.6	42.2	78.3	71.8	79.5	80.5
旬合計 中旬	31.0	35.3	46.6	45.2	40.0	40.2	45.9	30.3	45.5	25.3	49.5	42.9	56.6	59.1
旬合計 下旬	46.8	39.1	61.8	60.3	62.0	68.6	70.5	60.3	65.9	45.7	58.2	62.3	68.3	75.7
月合計	141.8	131.9	159.5	170.6	159.4	185.1	193.5	157.7	178.0	113.2	186.0	177.0	204.4	215.3
0.1時間未満日数	6	3	3	4	4	4	4	4	3	4	2	3	3	4

# 地域気象観測相対湿度月報

長崎県 (84)

2023年9月

蒸気圧単位：hPa 相対湿度単位：% 1/3頁

観測所名	鱒浦			厳原			美津島			芦辺			石田			平戸			松浦			
	平均 蒸気圧	平均 湿度	最小 湿度	平均 蒸気圧	平均 湿度	最小 湿度	平均 蒸気圧	平均 湿度	最小 湿度	平均 蒸気圧	平均 湿度	最小 湿度	平均 蒸気圧	平均 湿度	最小 湿度	平均 蒸気圧	平均 湿度	最小 湿度	平均 蒸気圧	平均 湿度	最小 湿度	
1	29.0	92	84	30.1	91	74				28.5	90	76				29.2	90	72	28.1	88	64	
2	29.0	92	85	30.8	88	73				30.2	87	61				30.0	89	69	29.2	85	63	
3	30.4	88	80	30.8	85	70				30.3	84	63				31.5	87	70	30.2	83	68	
4	30.2	85	73	30.3	80	65				29.8	80	67				31.8	87	75	29.7	80	61	
5	25.1	74	67	25.1	70	61				27.3	79	71				29.5	83	76	29.6	82	74	
6	25.3	75	66	24.8	70	59				25.7	75	61				27.7	80	69	27.4	80	69	
7	23.4	73	58	23.6	69	61				23.7	72	57				25.8	75	64	24.8	71	58	
8	21.4	67	59	22.4	67	59				22.9	70	63				25.1	75	68	23.9	71	59	
9	21.9	71	59	22.8	73	60				24.8	81	70				25.7	78	67	24.6	78	59	
10	27.0	84	78	27.9	86	69				26.4	79	57				27.2	83	62	25.9	79	60	
11	28.1	85	77	28.5	90	68				28.0	87	61				28.0	85	63	26.4	80	63	
12	28.1	84	72	28.4	87	70				27.2	81	55				28.3	84	58	26.1	78	59	
13	29.8	86	74	30.6	87	75				28.7	82	61				29.6	84	61	28.9	82	62	
14	28.2	90	82	30.2	92	84				29.3	95	80				29.7	97	90	29.4	93	79	
15	29.7	90	74	31.3	91	74				29.8	92	73				31.1	98	93	30.5	93	79	
16	31.3	94	80	32.6	92	78				30.5	85	67				31.8	90	79	30.3	82	64	
17	28.3	94	86	28.8	93	77				27.1	94	82				27.4	95	87	26.8	91	77	
18	28.7	88	71	29.2	89	70				27.7	87	72				28.9	93	83	27.8	87	70	
19	26.3	80	67	26.3	79	60				27.9	86	66				29.7	90	68	28.9	87	69	
20	27.3	83	75	28.5	86	75				28.8	86	71				30.7	90	76	28.3	80	62	
21	24.1	84	73	26.2	87	78				27.0	86	75				27.5	84	68	26.6	78	61	
22	20.1	71	63	22.3	79	64				22.7	78	68				25.5	92	78	24.9	90	79	
23	18.0	63	49	19.0	67	52				19.6	67	54				21.2	69	59	21.0	68	59	
24	20.3	68	56	20.7	65	52				19.9	66	53				19.0	64	48	18.2	64	42	
25	25.3	82	72	24.9	79	64				24.3	77	58				24.4	81	54	23.3	77	53	
26	27.3	88	79	27.1	82	60				28.1	84	61				29.3	87	68	26.3	75	53	
27	25.3	81	73	24.4	74	61				25.0	80	67				26.4	84	71	26.3	81	69	
28	23.5	76	64	23.1	73	53				23.8	77	64				24.7	81	66	24.3	80	60	
29	21.4	71	56	23.1	81	61				23.4	79	55				24.7	85	59	23.8	81	58	
30	20.7	79	66	22.0	88	63				23.1	89	71				24.6	90	67	23.0	82	48	
31																						
月極値			49			52						53						48				42
起日			23			24						24						24				24
上旬平均	26.3	80		26.9	78					27.0	80					28.4	83		27.3	80		
中旬平均	28.6	87		29.4	89					28.5	88					29.5	91		28.3	85		
下旬平均	22.6	76		23.3	78					23.7	78					24.7	82		23.8	78		
月平均	25.8	81		26.5	81					26.4	82					27.5	85		26.5	81		

# 地域気象観測相対湿度月報

長崎県 (84)

2023年9月

蒸気圧単位：hPa 相対湿度単位：% 2/3頁

観測所名	佐世保			西海			有川			大村			長崎			雲仙岳			島原		
	平均 蒸気圧	平均 湿度	最小 湿度	平均 蒸気圧	平均 湿度	最小 湿度	平均 蒸気圧	平均 湿度	最小 湿度	平均 蒸気圧	平均 湿度	最小 湿度	平均 蒸気圧	平均 湿度	最小 湿度	平均 蒸気圧	平均 湿度	最小 湿度	平均 蒸気圧	平均 湿度	最小 湿度
1	29.7	88	75	28.7	87	66	32.0	91	85				28.0	84	72	24.5	92	75	31.2	90	67
2	30.0	83	61	30.5	87	69	31.2	87	75				28.2	79	63	24.4	87	69	31.2	88	64
3	30.5	78	58	30.3	82	63	32.1	88	67				28.6	75	57	24.6	85	62	30.6	78	46
4	28.2	71	49	28.2	75	54	32.6	88	76				27.7	70	51	23.6	79	51	29.5	74	49
5	28.7	74	66	28.7	78	64	30.5	83	77				27.3	72	60	24.5	85	61	30.9	80	60
6	26.8	73	55	26.2	74	56	28.9	81	69				25.4	70	51	23.6	88	73	29.1	78	60
7	23.6	64	48	23.2	65	46	26.9	75	68				21.4	57	34	20.5	78	52	24.3	66	39
8	23.1	64	51	23.6	69	53	26.1	74	67				23.2	65	48	21.1	80	55	24.7	68	48
9	24.4	69	52	24.5	73	52	26.5	78	70				23.9	68	55	22.6	89	64	25.2	68	46
10	25.9	75	50	25.8	76	60	28.2	85	62				25.4	74	54	23.2	92	69	26.4	77	45
11	26.7	76	57	27.4	82	64	28.1	84	65				26.5	77	62	23.0	91	70	27.5	79	49
12	26.9	73	56	27.8	81	64	28.1	84	66				26.7	74	52	23.5	87	66	27.8	76	47
13	29.7	79	60	29.4	81	62	31.0	86	64				27.7	74	56	24.5	89	72	30.6	83	56
14	31.9	93	84	31.1	90	78	32.5	95	81				29.3	87	75	26.3	98	94	32.4	94	83
15	33.4	94	84	32.0	91	81	33.2	94	81				30.1	84	64	26.8	93	79	32.1	82	57
16	32.3	89	69	31.2	87	71	34.3	91	80				30.0	83	64	26.5	93	77	32.0	81	56
17	28.9	97	92	27.5	93	84	30.0	94	88				27.1	87	75	24.6	94	79	29.6	82	59
18	29.9	91	75	29.5	89	71	30.2	92	78				28.2	81	63	25.5	94	75	31.8	90	72
19	30.1	85	63	29.8	88	71	30.2	90	71				28.5	79	56	24.7	91	68	32.8	92	67
20	30.4	85	72	30.4	87	72	30.7	87	73				28.5	78	57	25.7	94	76	31.5	85	65
21	27.9	78	65	27.9	80	66	27.4	80	63				26.0	73	62	24.8	98	89	30.1	84	66
22	26.0	88	75	25.2	88	69	25.9	88	78				23.4	78	53	19.6	88	56	27.3	90	64
23	21.3	67	54	21.8	73	53	22.3	70	59				21.0	65	44	19.3	80	57	24.2	75	54
24	18.0	56	40	17.8	59	38	19.4	63	42				17.1	54	33	14.8	62	17	20.2	64	41
25	23.8	69	52	23.4	73	47	25.6	81	58				23.4	70	54	21.9	86	66	25.9	73	55
26	28.9	80	64	27.9	81	66	28.5	84	67				26.4	75	56	23.3	89	73	30.2	86	66
27	27.7	79	63	27.3	82	63	27.0	85	67				26.3	76	56	23.5	90	68	30.4	87	64
28	25.4	77	60	25.2	79	60	25.2	83	65				23.7	73	57	21.5	88	69	28.1	87	68
29	24.5	75	54	24.0	79	54	25.4	84	64				23.2	73	54	20.1	87	61	24.1	75	39
30	24.8	81	61	24.5	83	61	25.1	86	62				23.7	75	56	21.0	86	51	26.5	79	46
31																					
月極値			40			38			42						33			17			39
起日			24			24			24						24			24			29
上旬平均	27.1	74		27.0	77		29.5	83					25.9	71		23.3	86		28.3	77	
中旬平均	30.0	86		29.6	87		30.8	90					28.3	80		25.1	92		30.8	84	
下旬平均	24.8	75		24.5	78		25.2	80					23.4	71		21.0	85		26.7	80	
月平均	27.3	78		27.0	80		28.5	84					25.9	74		23.1	88		28.6	80	

## 地域気象観測相対湿度月報

長崎県 (84)

2023年9月

蒸気圧単位：hPa 相対湿度単位：% 3/3頁

観測所名	福江			上大津			口之津			脇岬		
	平均 蒸気圧	平均 湿度	最小 湿度	平均 蒸気圧	平均 湿度	最小 湿度	平均 蒸気圧	平均 湿度	最小 湿度	平均 蒸気圧	平均 湿度	最小 湿度
1	32.6	94	81				31.6	95	80	30.9	89	75
2	32.9	93	79				32.9	96	78	31.1	87	73
3	31.3	87	58				32.9	91	70	31.7	87	69
4	31.3	85	67				31.4	81	57	30.4	80	62
5	29.7	82	75				31.0	83	57	29.8	77	63
6	27.9	79	66				29.7	80	62	27.6	75	54
7	26.1	75	61				24.8	67	40	22.6	60	43
8	26.3	78	66				27.3	78	51	24.9	70	58
9	26.3	83	65				29.3	84	53	25.6	76	58
10	27.3	85	57				29.0	84	57	28.1	79	63
11	27.5	89	68				29.7	86	57	28.8	84	67
12	29.1	89	73				30.2	84	51	29.9	85	58
13	31.4	90	75				31.2	86	57	31.3	84	62
14	33.8	98	84				32.3	96	85	32.8	94	85
15	34.7	95	80				33.9	91	70	34.2	91	75
16	35.2	94	80				34.2	93	76	34.5	93	77
17	31.4	98	92				31.6	96	81	31.2	96	87
18	31.0	93	75				31.8	96	75	32.0	91	78
19	29.7	92	75				32.6	94	74	32.4	90	79
20	30.9	90	76				32.4	90	68	33.7	89	78
21	28.0	82	67				30.7	88	76	30.0	84	73
22	27.1	94	79				26.4	89	65	25.6	83	61
23	22.8	74	60				24.3	77	53	23.6	72	56
24	20.2	69	44				20.6	68	36	19.9	61	45
25	25.5	81	54				26.7	83	62	26.0	80	66
26	28.8	87	70				30.6	88	64	30.7	88	74
27	27.6	87	69				30.4	90	72	29.6	85	70
28	26.2	86	68				27.8	88	69	27.2	82	70
29	25.5	84	64				26.8	86	60	26.0	81	64
30	25.5	88	66				28.0	88	70	27.1	84	68
31												
月極値			44						36			43
起日			24						24			7
上旬平均	29.2	84					30.0	84		28.3	78	
中旬平均	31.5	93					32.0	91		32.1	90	
下旬平均	25.7	83					27.2	85		26.6	80	
月平均	28.8	87					29.7	87		29.0	83	

# 解 説

## 気象月表

日 界	24時（日本標準時）	
平均気圧 (hPa)	現 地	観測地点の高さにおける気圧 毎正時24回の平均値
	海 面	東京湾平均海面の高さに換算した気圧 毎正時24回の平均値
気 温 (°C)	平 均	毎正時24回の平均値
	最 高	00時から24時までの最高値
	最 低	00時から24時までの最低値
平均蒸気圧 (hPa)		毎正時24回の平均値
相対湿度 (%)	平 均	毎正時24回の平均値
	最 小	00時から24時までの最小値
平 均 雲 量		令和2年2月3日から、目視観測通報の自動化に伴い雲量の観測は終了
日 照 時 間 (hr)		1日の合計値 0.0は不照
全 天 日 射 量 (MJ/m <sup>2</sup> )		全天電気式日射計による1日の合計値
降 水 量 (mm)	毎正時01時～24時の合計値。0.0は0.5mm未満のとき -は降水なし 最小単位は0.5mm	
	最大1時間	00時01分から24時00分までの任意の前1時間降水量の最大値
	最大10分	00時01分から24時00分までの任意の前10分間降水量の最大値
最 深 積 雪 (cm)		24時を日界として、毎正時の積雪の深さの最大値 0は1cm未満 -は積雪なし
降 雪 深 さ 合 計 (cm)		24時を日界として、毎正時の観測値の合計値
風 速 (m/s)	平 均	毎正10分の10分間平均風速（6×24=144回）の平均値
	最 大	1日の各10分間平均風速の最大値とその時の風向（風の吹いて来る方向） 最小単位は0.1m/s
	最大瞬間	1日の瞬間風速の最大値とその時の風向（風の吹いて来る方向） 最小単位は0.1m/s
天 気 概 況		昼間（06時～18時）と夜間（18時～翌日06時）の天気を総合して平文で表したもの
大 気 現 象		観測した大気現象を記号で表したもの。記号の名称は別表を参照 空欄は現象なし
上・中・下旬, 月		各旬および月の平均値または合計値
平 年		1991年から2020年までの30年間の平均値
風 向 別 頻 度 (%)		毎正時の風向から風向別の観測回数を合計して月間の風向別百分率を表したもの 右下の（）内は静穏率
月最大24時間降水量 (mm)		前月末日の13時の前1時間降水量から翌月1日の12時までの前1時間降水量を対象とした連続する任意の24時間降水量の最大値
最低海面気圧 (hPa)		海面気圧の月最低値
日 照 率 (%)		月間日照時間を月の可照時間で割り百分率で表したもの
記号の説明		D : 正常値 D) : 準正常値。統計を求める資料が80%以上ある場合 D] : 資料不足値。統計を求める資料が80%未満の場合 × : 欠測。統計を求める資料が全て欠測または資料不足値の場合 — : 現象なし

地域気象観測月報

日 界	24時（日本標準時）	
降 水 量(mm)	毎正時（01時から24時）の合計値 0.0は降水なしまたは0.5mm未満の降水、最小単位は0.5mm	
	最大日降水量	月間の日降水量の最大値
	最大1時間	00時01分から24時00分までの任意の前1時間降水量の月間の最大値
	最大10分間	00時01分から24時00分までの任意の前10分間降水量の月間の最大値
気 温(℃)	平 均	毎正時（01時から24時）24回の平均値
	最高・最低	00時から24時までの最高値および最低値
	積算気温	日平均気温が10℃以上の日の観測値を積算し、少数第1位を四捨五入した値
平均蒸気圧(hPa)		毎正時24回の平均値
相対湿度(%)	平 均	毎正時24回の平均値
	最 小	00時から24時までの最小値
風向(16方位) 風速(m/s)	平 均	毎正10分の10分間平均風速（6×24=144回）の平均値
	最大風速・風向	1日の各10分間平均風速の最大値とその時の風向（風の吹いて来る方向） 最小単位は0.1m/s
	最大瞬間・風向	1日の瞬間風速の最大値とその時の風向（風の吹いて来る方向） 最小単位は0.1m/s
	最多風向	01時から24時までの毎正時の24回の風向の中で最も多い風向
日 照 時 間(h)		推計気象分布（日照時間）から得る推計値（厳原，平戸，佐世保，長崎，雲仙岳，福江を除く）0.0は不照
記号の説明		D：正常値 D)：準正常値 統計を求める資料が80%以上ある場合 D]：資料不足値 統計を求める資料が80%未満の場合 ×：欠測 統計を求める資料が全て欠測または資料不足値の場合

大気現象の記号一覧表

記号	名称	記号	名称	記号	名称	記号	名称
●	雨	☉	霧雨	✖	雪	⚡	みぞれ
△	氷あられ	▲	ひょう	＝	もや	≡	霧
≡	低い霧	＝	地霧	ㇿ	露	⌒	霜
⌒	霜柱	⊖	結氷	⊠	積雪	∞	煙霧
↘	降灰	⊞	黄砂	∥	たつ巻	⊗	じん旋風
⚡	雷電	⌒	雷鳴	く	雷光		

※令和2年2月3日から、目視観測通報の自動化により、自動観測となった天気記号は以下のとおり

[http://www.data.jma.go.jp/obd/stats/data/mdrr/man/tenki\\_kigou.html](http://www.data.jma.go.jp/obd/stats/data/mdrr/man/tenki_kigou.html)