

長 崎 県 気 象 月 報

2023 年 11 月

長 崎 地 方 気 象 台

注) この資料に使用した値はすべて速報値であり、後日修正することがあります。

2023年11月の天気概況

上旬と下旬の前半は高気圧に覆われ晴れる日が多かったが、中旬と下旬の後半は気圧の谷や寒気の影響で曇りや雨の日が多く雷を伴う日もあった。

<要素別の出現階級>

月平均気温: 平年並か高い (平年差: -0.2°C ~ $+0.6^{\circ}\text{C}$)、月降水量: 概ね平年並 (平年比: 46% ~ 174%)、月間日照時間: 多いか平年並 (平年比: 105% ~ 128%)。

2023年11月上旬の天気概況

旬を通して高気圧に覆われ晴れる日が多かったが、旬の後半は前線や低気圧等の影響により雨が降り雷を伴う日もあった。

<要素別の出現階級>

旬平均気温: かなり高い (平年差: $+1.8^{\circ}\text{C}$ ~ $+3.3^{\circ}\text{C}$)、旬降水量: 多いか平年並 (平年比: 42% ~ 408%)、旬日照時間: 平年並か多い (平年比: 97% ~ 135%)

天気概況

1日	高気圧に覆われて
2日	高気圧に覆われて
3日	高気圧に覆われて
4日	高気圧に覆われて
5日	高気圧に覆われて
6日	前線や湿った空気の影響で
7日	高気圧に覆われて
8日	高気圧に覆われて
9日	気圧の谷や湿った空気の影響で
10日	低気圧や前線の影響で

長崎の昼の天気 (06時~18時)

晴
晴
晴
晴時々曇
晴
曇時々雨、雷を伴う
晴時々曇
晴後一時曇
晴時々曇
雨時々曇

長崎の夜の天気 (18時~翌06時)

晴
晴
晴
曇時々晴
晴後時々曇
曇時々雨
晴後時々曇
曇後一時雨
曇一時晴後雨
曇時々晴

2023年11月中旬の天気概況

高気圧に覆われ晴れる日もあったが、気圧の谷や寒気の影響で曇りや雨の日が多く雷を伴う日もあった。

<要素別の出現階級>

旬平均気温:低いかかなり低い(平年差:-2.7℃~-1.5℃)、旬降水量:平年並(平年比:31%~109%)、旬日照時間:概ね平年並(平年比:91%~125%)

天気概況

11日 気圧の谷や寒気の影響で
12日 気圧の谷や寒気の影響で
13日 気圧の谷や寒気の影響で
14日 高気圧に覆われて
15日 高気圧に覆われて
16日 低気圧や前線の影響で
17日 気圧の谷や寒気の影響で
18日 気圧の谷や寒気の影響で
19日 寒気の影響で
20日 高気圧に覆われて

長崎の昼の天気(06時~18時)

曇時々晴
曇後時々晴一時雨
晴時々雨
晴後時々曇
晴時々曇
曇時々雨
雨時々曇一時晴、雷を伴う
雨後曇時々晴
曇時々晴一時雨
晴

長崎の夜の天気(18時~翌06時)

曇
雨時々晴後曇
晴
曇時々雨一時晴
晴後時々曇
雨後時々曇一時晴
雨時々曇一時晴、雷を伴う
曇時々晴
晴後一時雨
晴

2023年11月下旬の天気概況

旬の前半は高気圧に覆われ概ね晴れたが、後半は気圧の谷や寒気の影響で曇りや雨の日が多かった。

<要素別の出現階級>

旬平均気温: 平年並か高い (平年差: -0.3°C ~ 0.9°C)、旬降水量: かなり少ないか少ない (平年比: 0%~25%)、旬日照時間: 多い (平年比: 96%~149%)

天気概況

21日 高気圧に覆われて
22日 高気圧に覆われて
23日 高気圧に覆われて
24日 高気圧に覆われて
25日 高気圧に覆われて
26日 高気圧に覆われて
27日 気圧の谷や前線の影響で
28日 気圧の谷や寒気の影響で
29日 気圧の谷や寒気の影響で
30日 気圧の谷や寒気の影響で

長崎の昼の天気 (06時~18時)

晴
晴
晴時々曇
曇時々晴
晴
晴
晴後曇一時雨
晴後曇一時雨
曇時々晴
曇一時雨

長崎の夜の天気 (18時~翌06時)

晴
晴時々曇
晴
晴
晴後曇
雨時々曇後晴
晴後時々曇
曇一時晴後時々雨
曇後時々雨

地点別・要素別階級表 2023年11月

	巖原		平戸		佐世保		長崎		雲仙岳		福江	
平均気温〔℃〕	13.6	13.3	14.7	14.2	15.0	14.4	15.1	14.5	9.9	10.0	14.7	14.6
	平年並		高い		高い		高い		平年並		平年並	
降水量〔mm〕	151.5	100.6	195.5	112.3	73.5	101.6	58.0	100.7	91.0	123.5	102.0	134.1
	多い		多い		平年並		少ない		平年並		平年並	
日照時間〔h〕	178.3	149.0	139.7	132.8	169.1	142.1	161.9	137.2	133.7	108.8	140.2	127.8
	多い		平年並		多い		多い		多い		平年並	

※表中の値は地上気象観測統計値（左側が月統計値、右側が月平年値）

※平年値は1991年-2020年による

)：準正常値 統計を求める資料が80%以上ある場合

極値更新表 2023年11月

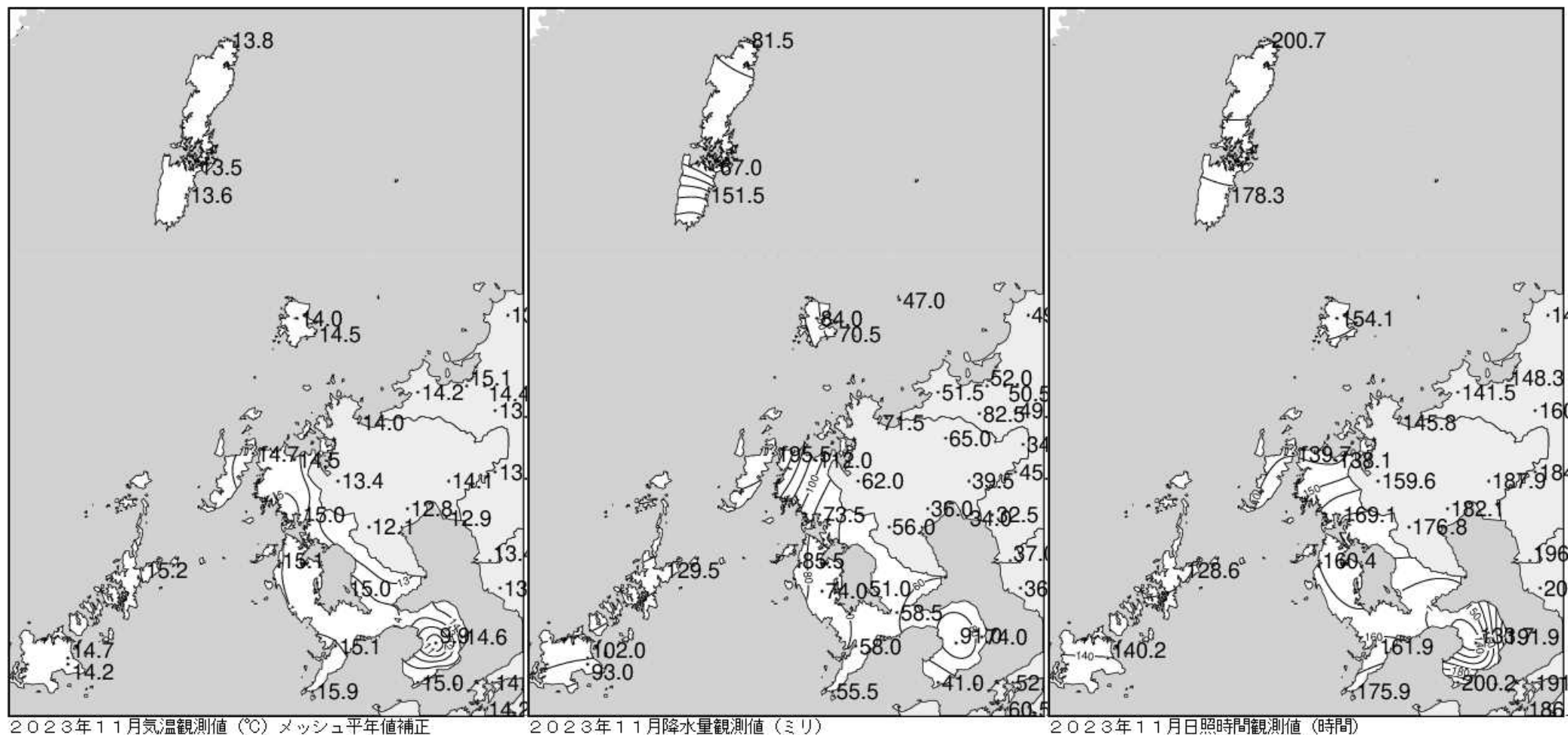
- ・観測史上1位の値の更新は無い
- ・11月の1位の値

観測種別(単位)	観測所	更新した極値		これまでの極値		統計開始年月
		観測値	観測年月日	観測値	観測年月日	
日最大1時間降水量(mm)	平戸	57.5	2023/11/6	53.2	1964/11/1	1940/11
日最大1時間降水量(mm)	鱒浦	39.5	2023/11/6	34.5	2015/11/8	1995/11
日最大10分間降水量(mm)	鱒浦	13.0	2023/11/6	12.5	2009/11/9	2009/11

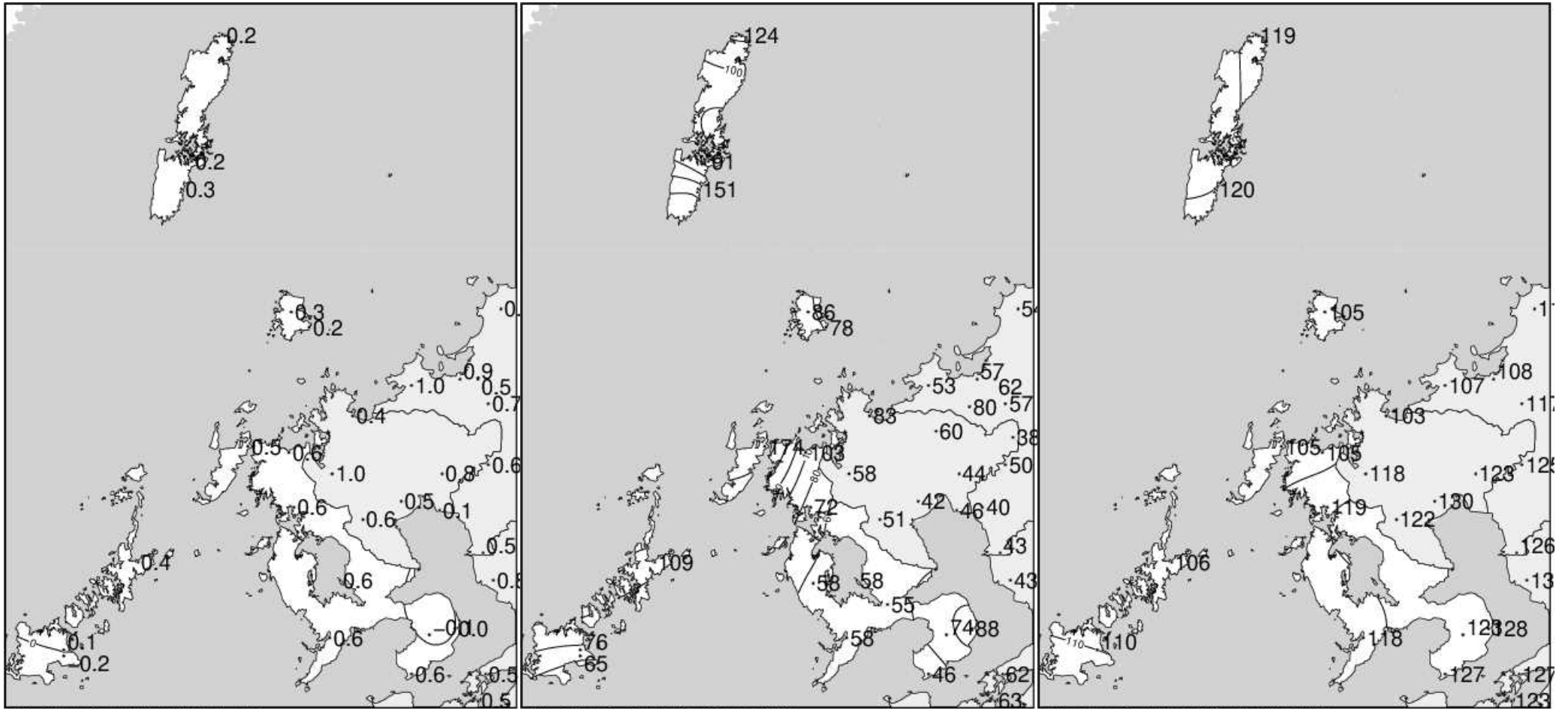
日最高気温の高い方から (°C)	平戸	26.9	2023/11/5	25.0	2020/11/18	1940/11
日最高気温の高い方から (°C)	佐世保	27.9	2023/11/5	27.2	2021/11/3	1946/11
日最高気温の高い方から (°C)	雲仙岳	22.9	2023/11/5	22.5	2003/11/8	1924/11
日最高気温の高い方から (°C)	鰐浦	25.3	2023/11/4	25.2	2003/11/2	1995/11
日最高気温の高い方から (°C)	美津島	26.3	2023/11/2	24.7	2009/11/7	2003/11
日最高気温の高い方から (°C)	石田	25.0	2023/11/3	24.6	2020/11/19	2003/11
日最高気温の高い方から (°C)	松浦	28.8	2023/11/5	26.4	2020/11/18	2011/11
日最高気温の高い方から (°C)	有川	27.0	2023/11/2	25.3	2022/11/12	1977/11
日最高気温の高い方から (°C)	大村	27.6	2023/11/5	26.3	2011/11/3	1996/11
日最高気温の高い方から (°C)	島原	28.4	2023/11/5	26.3	2015/11/8	2006/11
日最高気温の高い方から (°C)	口之津	26.6	2023/11/5	24.5	2022/11/12	1976/11
日最大瞬間風速・風向 (m/s)	鰐浦	28.3 W	2023/11/16	27.9 W	2013/11/27	2009/11
日最大瞬間風速・風向 (m/s)	口之津	19.0 WNW	2023/11/18	17.8 NW	2012/11/13	2009/11

本表に掲載する極値の統計は統計期間10年以上の地点を対象にしています。

気象分布図（観測値） 2023年11月



気象分布図（平年差(比)） 2023年11月



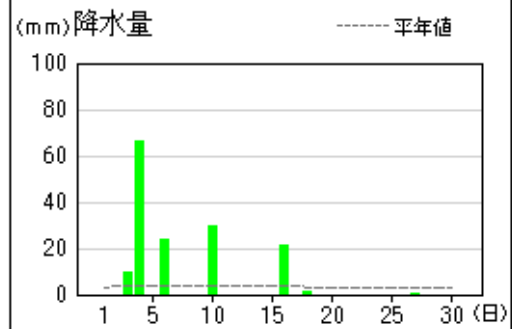
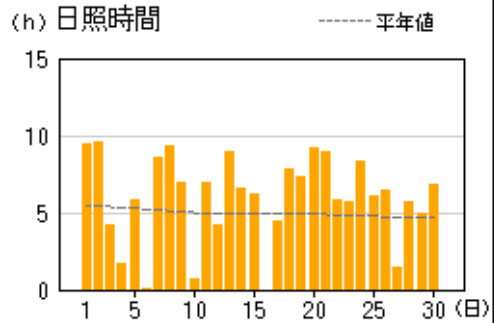
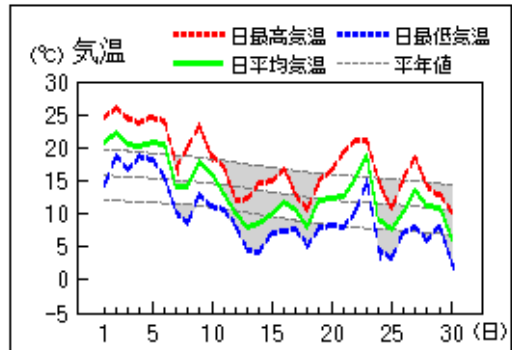
2023年11月気温平年差 (°C)

2023年11月降水量平年比 (%)

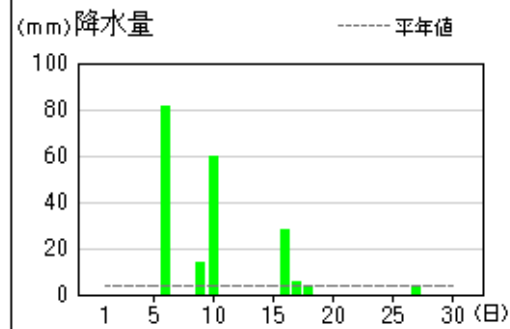
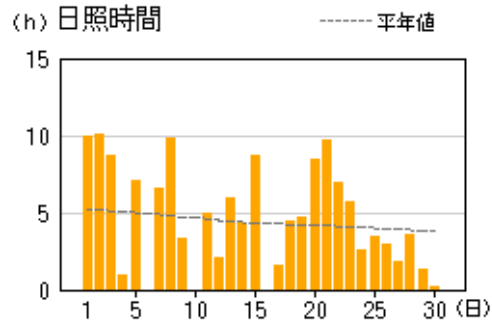
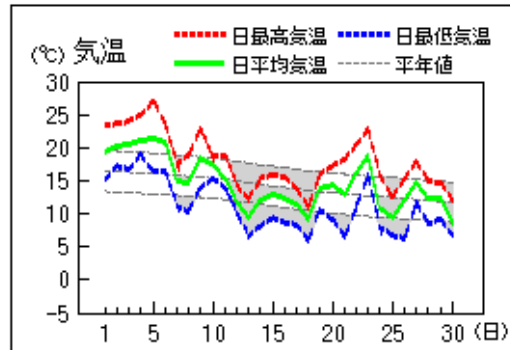
2023年11月日照時間平年比 (%)

地上気象 気象経過図：2023年11月01日-2023年11月30日

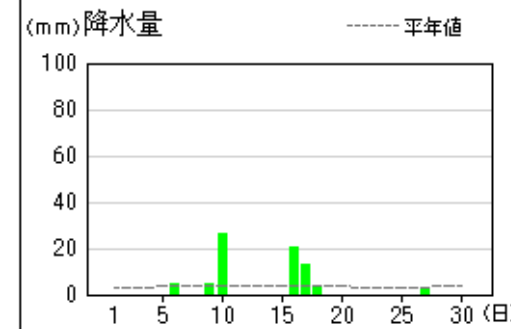
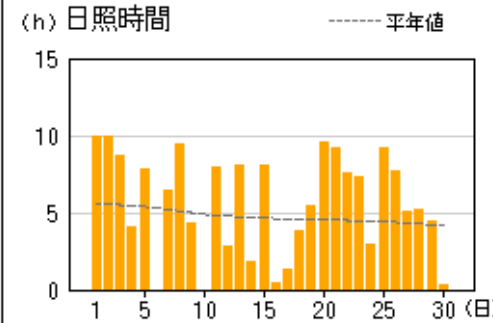
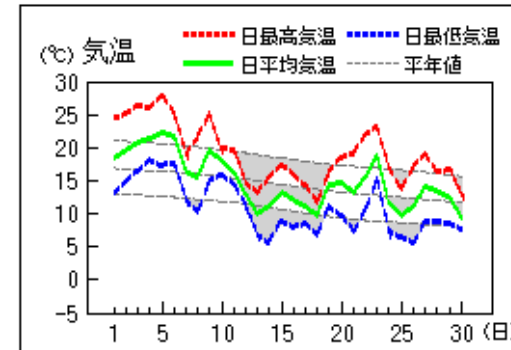
巖原



平戸

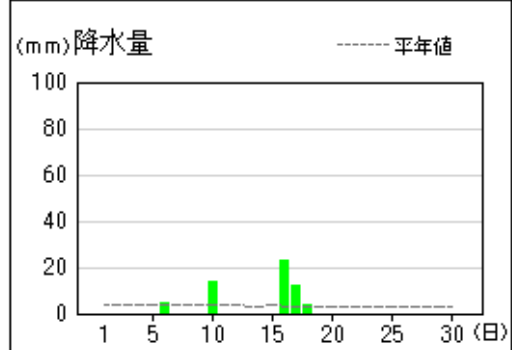
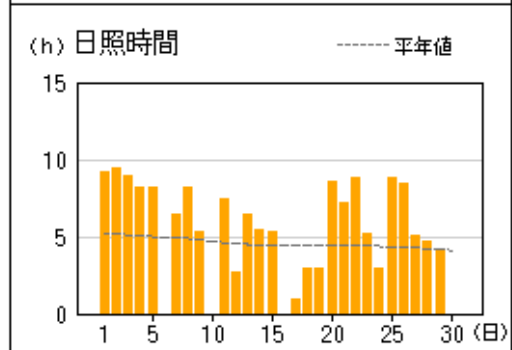
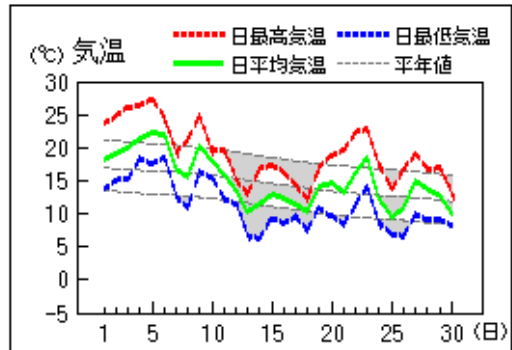


佐世保

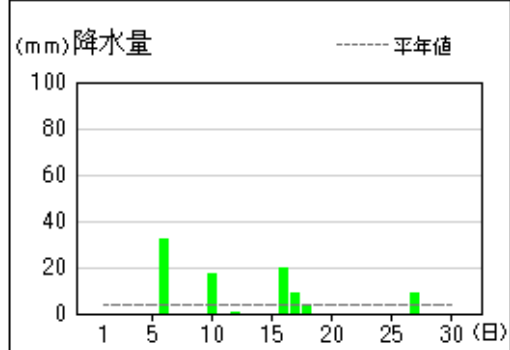
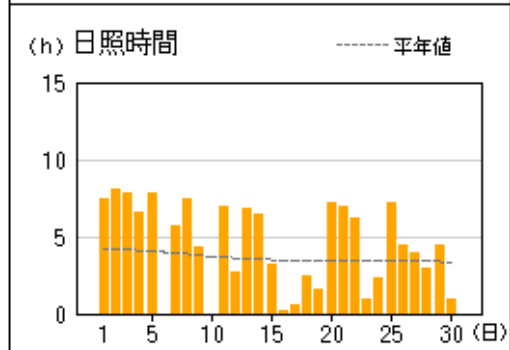
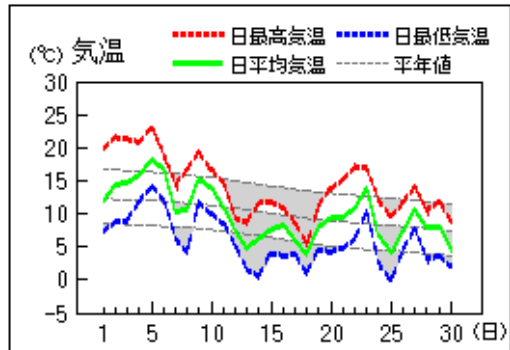


地上気象 気象経過図：2023年11月01日-2023年11月30日

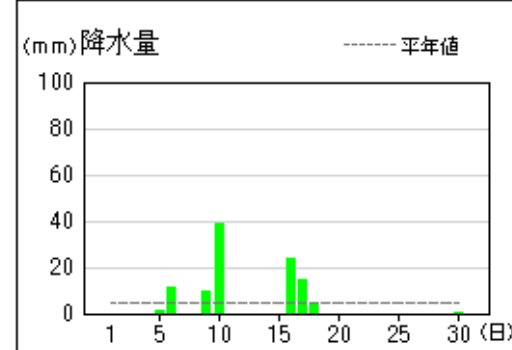
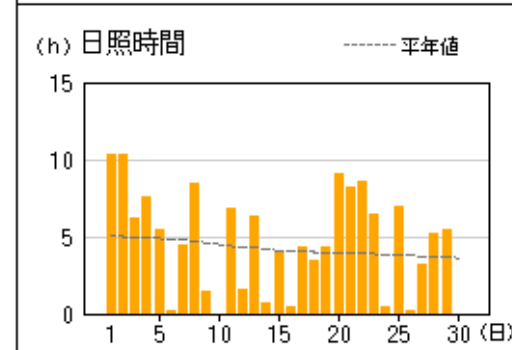
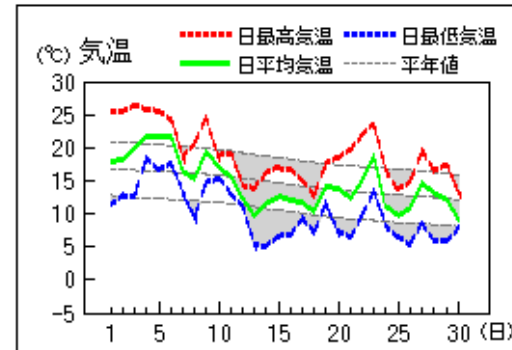
長崎



雲仙岳



福江



気象月表

地点番号 47800 地点名 巖原 (長崎県)

気象官署名 長崎地方気象台 2023年11月

日付	平均気圧		気温			平均 蒸気 圧 hPa	相対 湿度		平均 雲量 10分 比	日照 時間 h	全天 日射 量 MJ/m ²	降水量			最深 積雪 cm	降雪 深 合計 cm	風速				天気概況		大気現象	日付		
	現地 hPa	海面 hPa	平均 ℃	最高 ℃	最低 ℃		平均 %	最小 %				mm	最大				平均 m/s	最大		最大瞬間		昼 06:00~18:00			夜 18:00~06:00	
													1時間 mm	10分 mm				m/s	風向 16方位	m/s	風向 16方位					
1	1020.3	1020.8	20.9	24.5	14.3	16.7	68	37		9.4						3.5	7.3	S	12.7	SSW				1		
2	1018.8	1019.3	22.4	26.2	18.8	18.9	71	43		9.6						3.3	6.2	S	10.2	SSW				2		
3	1017.0	1017.5	20.6	24.4	16.7	19.7	82	64		4.2	9.5	6.5	4.0			2.8	6.8	SSE	13.7	NW			● =	3		
4	1019.9	1020.4	20.2	23.8	18.7	22.0	93	71		1.7	66.0	38.0	16.5			1.8	6.7	SE	9.4	SE			● =	4		
5	1019.0	1019.5	20.9	24.5	18.2	21.3	87	70		5.8						1.3	6.0	SSE	12.9	SSE			=	5		
6	1010.7	1011.2	20.6	24.1	15.4	17.6	70	45		0.1	23.5	22.5	10.0			8.2	15.4	S	24.2	SSE			●	6		
7	1018.5	1019.0	14.0	17.0	10.3	9.4	59	47		8.6						2.9	6.7	WNW	17.6	WNW				7		
8	1021.1	1021.6	14.1	20.1	8.7	11.9	75	49		9.3						1.3	3.2	N	6.1	E				8		
9	1019.8	1020.3	17.9	23.4	12.9	16.1	79	54		7.0	0.0	0.0	0.0			1.7	5.0	SSE	8.5	SW			●	9		
10	1018.5	1019.0	15.8	18.9	11.1	14.7	79	45		0.7	29.5	17.0	7.5			2.8	6.5	NNW	9.8	NNW			●	10		
11	1023.4	1023.9	12.9	16.9	10.7	9.9	67	54		7.0						3.4	6.0	NW	9.6	NNW				11		
12	1023.1	1023.6	10.0	12.0	8.1	6.7	55	43		4.2						4.4	8.8	NNW	14.5	NNW				12		
13	1024.7	1025.2	8.0	12.3	4.5	5.6	54	31		8.9						3.7	7.5	NNW	15.0	N				13		
14	1024.8	1025.3	8.6	14.7	4.2	7.9	72	52		6.6						1.7	4.7	SSW	7.5	WSW				14		
15	1026.5	1027.0	10.1	14.9	7.0	8.4	69	43	6.2							1.9	5.7	NNW	9.0	NNW				15		
16	1020.0	1020.5	11.9	16.8	7.4	10.9	79	56	0.0	21.5	9.5	3.5				2.5	7.4	W	16.5	WNW			●	16		
17	1012.9	1013.4	10.5	12.9	7.7	7.5	59	45	4.5	0.0	0.0	0.0				3.9	9.9	NNW	17.2	NW			●	17		
18	1015.2	1015.7	8.0	10.5	5.2	5.9	55	45	7.8	1.0	1.0	1.0				6.1	13.1	NNW	21.4	NW			●**	18		
19	1017.7	1018.2	12.1	14.9	7.9	8.5	60	52	7.3							4.2	9.5	WNW	17.2	WNW				19		
20	1021.5	1022.0	12.3	16.6	8.2	8.6	62	30	9.2							2.2	6.6	NNW	10.3	NNW				20		
21	1021.1	1021.6	12.6	19.3	8.0	11.8	82	57	8.9							1.7	3.9	S	5.9	SW				21		
22	1017.1	1017.6	15.2	21.2	10.3	13.8	81	54	5.8							1.7	6.2	S	8.7	S				22		
23	1013.2	1013.7	18.9	21.0	14.9	14.6	66	42	5.7	0.0	0.0	0.0				4.6	9.2	SSW	19.2	SSW			●	23		
24	1023.1	1023.6	9.2	15.0	4.7	5.6	48	32	8.3							3.9	7.2	NW	15.4	WNW			∞	24		
25	1028.7	1029.2	7.7	11.0	3.3	6.4	60	41	6.1							2.9	6.2	NW	10.8	NNW				25		
26	1023.3	1023.8	10.3	15.3	7.2	9.4	76	57	6.4							1.9	5.1	NNW	7.7	NW				26		
27	1015.0	1015.5	13.4	18.5	7.9	11.9	78	63	1.5	0.5	0.5	0.5				2.0	6.4	NNW	10.3	SW			●	27		
28	1019.1	1019.6	11.1	14.3	6.0	7.1	54	39	5.7							3.3	7.8	S	15.1	SW			∞	28		
29	1022.7	1023.2	10.8	12.8	8.0	7.2	56	40	5.0	0.0	0.0	0.0				3.6	7.8	NW	12.8	NNW			●	29		
30	1023.9	1024.4	6.2	10.1	2.6	5.5	58	46	6.8	0.0	0.0	0.0				4.0	8.9	NW	17.8	NW			●	30		
上旬	1018.4	1018.9	18.7	22.7	14.5	16.8	76			56.4	128.5					3.0	15.0	32.6	5.1	1.8	1.0	月最大24時間降水量				
中旬	1021.0	1021.5	10.4	14.3	7.1	8.0	63			61.7	22.5					3.4	7.8	(北)	1.4	mm		期間		最低海面気圧		
下旬	1020.7	1021.2	11.5	15.9	7.3	9.3	66			60.2	0.5					3.0	3.9	(西)風向別頻度*(東)	1.1	75.5)		3日20時		hPa	起日	
月	1020.0	1020.5	13.6	17.6	9.6	11.4	68			178.3	151.5					3.1	5.3	(南) (0.3)	1.0	起日	4	~4日11時	1007.2	6		
平年	1020.5	1021.0	13.3	17.1	9.6	10.7	68			5.4@	149.0	9.4@	100.6			0@	2.8	4.2	7.2	6.4	3.9	2.1	日照時間	h	日照率	57%

階級別	気温 °C							日降水量 mm					日最深積雪 cm					日最大風速 m/s			日平均雲量		日数	不照	大気現象			現象		平年	
	最高 <0	平均 <0	最低 <0	最高 ≥25	平均 ≥25	最低 ≥25	最高 ≥30	最高 ≥35	≥0.0	≥0.5	≥1.0	≥10	≥30	≥0	≥10	≥20	≥50	≥100	≥10	≥15	≥30	<1.5			≥8.5	日数	雪	霧	雷		霜
日数	0	0	0	1	0	0	0	0	12	7	6	4	1												1	1)	0)		霜	初	12/3@
平年	0.0	0.0	0.0	0.1	0.0	0.0	0.0	0.0	14.3	7.5	6.6	2.8	1.1	0.0@	0.0@	0.0@	0.0@	0.0@	2.3	0.0	0.0	4.8@	6.4@	平年	3.4	0.5	0.0	1.0@	雪	初	12/15

@の付いた値は参考値です。平年差や平年比に利用できません。

気 象 月 表

地点番号 47805 地点名 平戸 (長崎県)

気象官署名 長崎地方気象台 2023年11月

日付	平均気圧		気温			平均蒸気圧 hPa	相対湿度		平均雲量 10分比	日照時間 h	全天日射量 MJ/m ²	降水量			最深積雪 cm	降雪深合計 cm	風速					天気概況		大気現象	日付			
	現地 hPa	海面 hPa	平均 ℃	最高 ℃	最低 ℃		平均 %	最小 %				1時間 mm	10分 mm	平均 m/s			最大		最大瞬間		昼 06:00~18:00	夜 18:00~06:00						
																	m/s	風向 16方位	m/s	風向 16方位								
1	1014.9	1021.8	19.3	23.3	15.2	17.3	78	61		9.9						3.3	5.8	SSW	9.0	SSW						1		
2	1013.3	1020.2	20.1	23.6	17.4	19.8	85	70		10.1						3.3	5.0	S	7.8	S						2		
3	1011.3	1018.2	20.5	23.9	16.6	19.9	83	64		8.7						2.8	5.8	S	9.4	S						3		
4	1013.6	1020.4	21.2	24.9	19.1	19.4	78	59		0.9	0.0	0.0	0.0			2.1	4.4	S	6.8	SSW	●					4		
5	1012.5	1019.3	21.4	26.9	16.5	18.9	76	47		7.1						1.4	4.5	SSE	8.2	SSE						5		
6	1006.0	1012.8	20.7	23.4	16.4	19.3	78	58		0.0	81.0	57.5	16.0			4.8	9.8	SSW	19.0	SSE	●					6		
7	1012.8	1019.8	15.1	17.5	11.2	10.9	64	51		6.6	0.0	0.0	0.0			3.1	5.7	NW	15.1	NW	●					7		
8	1014.2	1021.2	14.7	18.8	10.4	12.0	72	52		9.8						1.5	3.9	NNE	6.3	NNE						8		
9	1013.5	1020.4	18.6	23.0	13.8	17.9	84	63		3.3	13.5	6.0	1.5			1.6	4.2	SSW	7.5	SSW	●					9		
10	1011.4	1018.4	17.2	18.8	15.4	17.0	87	63		0.0	60.0	16.5	5.0			2.7	6.5	N	11.5	NNE	●					10		
11	1015.9	1022.9	15.4	18.9	13.8	11.2	64	52		4.9						3.7	5.9	N	11.7	NNE			∞			11		
12	1016.3	1023.4	11.9	14.3	10.1	8.1	58	48		2.1						4.1	6.6	WNW	14.7	NW						12		
13	1017.9	1025.1	9.3	12.2	6.6	6.5	56	42		5.9	0.0	0.0	0.0			3.4	6.6	NW	14.6	NNW	●					13		
14	1018.3	1025.4	12.1	15.2	8.1	9.2	66	52		4.3						2.6	4.6	WNW	10.1	W						14		
15	1019.6	1026.7	13.0	15.9	9.3	8.8	60	44		8.7	0.0	0.0	0.0			2.3	4.5	NW	8.8	NNW	●					15		
16	1014.1	1021.2	12.4	15.5	8.7	11.4	79	66		0.0	28.0	15.5	6.5			2.9	7.1	NW	14.9	NW	●					16		
17	1007.0	1014.1	11.4	13.8	8.3	8.8	66	50		1.6	5.5	3.0	1.5			4.5	8.7	WNW	16.7	WNW	●					17		
18	1009.8	1017.0	9.1	11.0	6.0	7.3	64	45		4.4	4.0	1.0	1.0			5.7	9.9	NW	21.5	NW	●	▲				18		
19	1012.3	1019.4	13.7	15.9	10.7	9.5	60	51		4.7						3.1	4.9	WNW	10.1	WNW						19		
20	1014.6	1021.7	14.4	17.2	9.2	9.3	57	37		8.5						2.5	4.7	NW	10.0	NW						20		
21	1014.8	1021.9	13.0	18.3	6.4	11.5	76	55		9.7						1.9	4.6	S	6.9	SSW						21		
22	1011.2	1018.2	16.2	20.5	11.2	14.4	79	57		6.9						2.3	3.9	SSW	6.5	SW						22		
23	1008.3	1015.2	18.9	22.8	15.8	15.5	71	52		5.7						3.5	5.8	S	11.7	WNW						23		
24	1016.3	1023.4	10.8	16.0	8.1	7.4	56	47		2.6						3.8	6.3	WNW	14.1	WNW						24		
25	1020.9	1028.1	9.5	12.6	6.8	7.1	60	47		3.5						3.3	5.3	N	10.4	NNE						25		
26	1016.4	1023.5	12.0	15.4	6.3	9.8	70	54		2.9						1.5	3.3	SSW	4.8	S						26		
27	1009.1	1016.1	14.6	18.0	11.7	12.8	77	65		1.8	3.5	2.0	1.5			3.0	6.6	S	11.5	SSW	●					27		
28	1013.2	1020.3	12.4	15.0	8.5	8.6	59	49		3.6	0.0	0.0	0.0			3.5	5.8	WNW	13.1	WNW	●					28		
29	1016.2	1023.3	12.3	14.6	9.1	9.8	68	57		1.3	0.0	0.0	0.0			1.9	4.7	NW	9.3	WNW	●					29		
30	1017.0	1024.2	8.5	12.0	6.6	7.2	64	57		0.2	0.0	0.0	0.0			3.4	5.3	NW	11.8	NW	●					30		
上旬	1012.4	1019.3	18.9	22.4	15.2	17.2	79			56.4		154.5				2.7	25.3	7.1	7.2	2.5	1.4	月最大24時間降水量						
中旬	1014.6	1021.7	12.3	15.0	9.1	9.0	63			45.1		37.5				3.5	8.8					0.6	最低海面気圧					
下旬	1014.3	1021.4	12.8	16.5	9.1	10.4	68			38.2		3.5				2.8	2.9	(北)				0.8	期間					
月	1013.8	1020.8	14.7	18.0	11.1	12.2	70			139.7		195.5				3.0	2.5	(西)風向別頻度%(東)				0.7	6日8時					
半年	1013.6	1020.6	14.2	17.2	11.1	11.4	68			6.4@	132.8	112.3				0.0@	3.1	4.0	11.7	16.7	6.0	1.3	起日		6		1009.8	6
																							可照時間		h		日照率	45%

階級別	気温 °C							日降水量 mm					日最深積雪 cm					日最大風速 m/s			日平均雲量		日数	不照	大気現象			現象	平年			
	最高 <0	平均 <0	最低 <0	最高 ≥25	平均 ≥25	最低 ≥25	最高 ≥30	最高 ≥35	≥0.0	≥0.5	≥1.0	≥10	≥30	≥0	≥10	≥20	≥50	≥100	≥10	≥15	≥30	<1.5			≥8.5	霜	雪			霧	雷	霜
日数	0	0	0	1	0	0	0	0	14	7	7	4	2						0	0	0	42@	133@									
半年	0.0	0.0	0.0	0.0	0.0	0.0	0.0	0.0	15.9	9.4	8.1	3.1	1.1	0.0@	0.0@	0.0@	0.0@	0.9	0.0	0.0	4.2@	13.3@	半年	3.9	0.1	0.3	霜	雪	霧	雷	霜	雪

@の付いた値は参考値です。平年差や平年比に利用できません。

気 象 月 表

地点番号 47812 地点名 佐世保 (長崎県)

気象官署名 長崎地方気象台 2023年11月

日付	平均気圧		気温			平均 蒸気 圧 hPa	相対湿度		平均 雲量 10分 比	日照 時間 h	全天 日射 量 MJ/m ²	降水量			最深 積雪 cm	降雪 深 合計 cm	風 速					天 気 概 況		大気現象	日付			
	現地 hPa	海面 hPa	平均 ℃	最高 ℃	最低 ℃		平均 %	最小 %				1時間 mm	10分 mm	平均 m/s			最大		最大瞬間		昼 06:00~18:00	夜 18:00~06:00						
																	m/s	風向 16方位	m/s	風向 16方位			日			不 照	大気現象	
1	1021.6	1022.3	18.6	24.5	13.2	16.8	79	58		10.0		-	-	-			1.8	4.2	SSW	6.1	SSW					1		
2	1019.9	1020.5	19.7	25.2	15.1	18.9	83	62		10.0		-	-	-			1.8	4.2	WSW	5.3	WSW					2		
3	1017.9	1018.6	20.8	26.4	16.5	19.1	79	55		8.7		-	-	-			2.1	4.6	SSW	6.5	SSW			☐		3		
4	1020.0	1020.6	21.4	26.0	18.1	18.8	75	55		4.1		-	-	-			2.0	4.7	ESE	6.5	ESE					4		
5	1018.8	1019.5	22.3	27.9	17.4	18.5	70	46		7.8		0.0	0.0	0.0			2.4	5.7	SSE	7.8	SE			● =		5		
6	1012.9	1013.5	21.8	24.9	17.7	19.7	75	61		0.0		4.5	3.0	2.0			6.1	11.7	WSW	20.0	WSW			●		6		
7	1019.1	1019.8	16.3	19.2	12.2	11.1	61	48		6.4		-	-	-			3.9	8.7	NW	13.7	WNW					7		
8	1020.5	1021.2	15.6	21.6	10.3	12.2	70	48		9.4		-	-	-			1.8	3.1	SSW	4.6	WSW					8		
9	1019.9	1020.6	19.7	25.1	15.0	16.4	71	56		4.3		4.5	4.5	1.5			2.3	4.9	SE	7.1	SSE			●		9		
10	1017.5	1018.2	17.9	19.9	15.8	17.5	85	62		0.0		26.0	7.5	2.0			2.8	7.5	SE	12.4	NNW			●		10		
11	1022.0	1022.7	16.2	19.7	14.4	11.2	61	45		7.9		-	-	-			3.1	6.6	NNW	10.0	N					11		
12	1022.7	1023.4	13.0	14.7	11.1	8.5	57	44		2.8		0.0	0.0	0.0			4.6	9.1	NNW	14.8	NNW			●		12		
13	1024.4	1025.1	10.1	13.3	6.9	6.7	55	39		8.1		0.0	0.0	0.0			4.0	8.2	WNW	14.9	WNW			●		13		
14	1025.0	1025.7	11.1	15.5	5.6	8.8	67	52		1.8		-	-	-			2.3	5.5	WNW	8.1	NNW					14		
15	1025.9	1026.6	13.3	17.4	9.0	9.2	61	42		8.1		0.0	0.0	0.0			2.6	5.3	WNW	7.9	NNW			●		15		
16	1020.7	1021.4	12.1	15.8	7.9	11.4	80	69		0.4		20.5	13.5	7.0			2.9	8.0	WNW	14.5	WNW			●		16		
17	1013.7	1014.4	11.2	14.3	8.7	9.9	74	53		1.3		13.0	3.0	1.5			4.1	11.1	WNW	19.2	WNW			●		17		
18	1016.5	1017.2	9.7	11.7	6.9	7.6	64	46		3.8		3.0	1.0	0.5			6.0	11.8	WNW	23.3	WNW			●		18		
19	1018.8	1019.5	14.3	16.4	11.1	9.7	60	52		5.5		-	-	-			3.9	7.0	WNW	9.8	WNW					19		
20	1020.8	1021.5	14.7	18.5	9.7	9.5	58	30		9.6		-	-	-			2.8	5.4	N	8.4	NW					20		
21	1021.4	1022.1	13.1	19.2	7.3	11.4	75	53		9.2		-	-	-			1.8	4.3	E	5.2	E					21		
22	1017.9	1018.6	15.7	22.0	10.7	13.8	79	53		7.6		-	-	-			2.1	4.0	E	5.6	SSE			=		22		
23	1014.9	1015.6	18.9	23.2	15.3	16.5	76	50		7.3		0.0	0.0	0.0			3.5	9.8	WNW	15.1	NW			●	∞	23		
24	1022.5	1023.2	11.8	17.1	7.6	7.9	56	44		3.0		-	-	-			4.7	9.8	NW	14.2	NNW			∞		24		
25	1027.2	1027.9	9.8	13.9	6.5	7.0	58	46		9.2		-	-	-			2.4	5.7	NNW	10.3	NNE					25		
26	1023.0	1023.7	11.2	17.2	5.6	9.4	71	51		7.7		-	-	-			1.8	4.7	W	6.2	W					26		
27	1015.8	1016.5	14.0	19.2	8.9	12.5	78	61		5.1		2.0	2.0	1.0			2.5	5.8	W	8.6	NW			●		27		
28	1019.6	1020.3	13.4	16.4	8.9	9.1	59	49		5.2		0.0	0.0	0.0			4.6	8.8	W	14.2	NW			●	∞	28		
29	1022.7	1023.4	12.3	16.6	8.6	10.0	70	56		4.5		0.0	0.0	0.0			2.0	4.7	NW	8.0	NW			●		29		
30	1023.4	1024.1	9.5	12.9	7.7	7.5	63	54		0.3		0.0	0.0	0.0			4.6	8.7	NW	14.3	NNW			●		30		
上旬	1018.8	1019.5	19.4	24.1	15.1	16.9	75			60.7		35.0					2.7	19.9	16.3	5.0	2.5	2.2	月最大24時間降水量					
中旬	1021.1	1021.8	12.6	15.7	9.1	9.3	64			49.3		36.5					3.6	7.5	(北)			6.0	mm	期間			最低海面気圧	
下旬	1020.8	1021.5	13.0	17.8	8.7	10.5	68			59.1		2.0					3.0	2.5	(西)風向別頻度%(東)	13.2		30.5		9日23時			起日	
月	1020.2	1020.9	15.0	19.2	11.0	12.2	68			169.1		73.5					3.1	2.4	(南) (0.3)	8.1		起日	10	~10日15時			1011.1	6
平年	1020.0	1020.7	14.4	18.5	10.5	10.9	66			6.3@	142.1	101.6				0@	2.9	2.6	2.1	1.8	3.5	4.3	日照時間	h			日照率	54%

階級別	気温 °C								日降水量 mm					日最深積雪 cm					日最大風速 m/s					日平均雲量		日数	不照	大気現象			現象		平年	
	最高 <0	平均 <0	最低 <0	最高 ≥25	平均 ≥25	最低 ≥25	最高 ≥30	最高 ≥35	≥0.0	≥0.5	≥1.0	≥10	≥30	≥0	≥10	≥20	≥50	≥100	≥10	≥15	≥30	<1.5	≥8.5	霜	霧			雷	霜	雪				
日数	0	0	0	5	0	0	0	0	15	7	7	3	0					3	0	0														
平年	0.0	0.0	0.0	0.5	0.0	0.0	0.0	0.0	15.5	8.8	7.7	2.7	1.0	0.0@	0.0@	0.0@	0.0@	0.0@	1.4	0.0	0.0	5.8@	13.4@											

@の付いた値は参考値です。平年差や平年比に利用できません。

気 象 月 表

地点番号 47817 地点名 長崎 (長崎県)

気象官署名 長崎地方気象台 2023年11月

日付	平均気圧		気温			平均蒸気圧 hPa	相対湿度		平均雲量 10分比	日照時間 h	全日日射量 MJ/m ²	降水量			最深積雪 cm	降雪深合計 cm	風速				天気概況		大気現象	日付		
	現地 hPa	海面 hPa	平均 ℃	最高 ℃	最低 ℃		平均 %	最小 %				1時間 mm	10分 mm	最大			平均 m/s	最大		最大瞬間	風向 16方位	風向 16方位			昼 06:00~18:00	夜 18:00~06:00
																		m/s	風向 16方位							
1	1018.2	1022.4	18.1	23.7	13.7	15.5	76	53		9.2	15.61	-	-	-	-	1.3	3.8	SW	5.8	WSW晴	晴		1			
2	1016.4	1020.6	19.1	24.8	15.1	17.6	81	57		9.4	15.55	-	-	-	-	1.2	3.7	SW	5.4	SW晴	晴		2			
3	1014.4	1018.7	20.0	26.1	15.2	17.0	75	48		8.9	14.67	-	-	-	-	1.2	4.0	SW	6.1	WSW晴	晴		3			
4	1016.4	1020.6	21.4	26.3	18.4	17.1	68	44		8.2	13.33	-	-	-	-	1.2	2.8	WSW	5.8	ESE時々曇	曇時々晴		4			
5	1015.3	1019.5	22.3	27.3	17.7	17.2	65	45		8.2	14.69	-	-	-	-	1.4	2.9	ESE	5.7	SE晴	晴時々曇	=	5			
6	1009.7	1013.9	21.9	24.4	18.6	19.6	74	60		0.0	2.00	5.0	3.5	1.0	-	3.6	9.6	SSW	18.5	SW曇時々雨、雷を伴う	曇時々雨	●	6			
7	1015.5	1019.8	16.7	19.3	12.7	11.0	58	47		6.5	13.00	0.0	0.0	0.0	-	3.2	7.2	WNW	11.9	WNW時々曇	晴時々曇	●	7			
8	1016.8	1021.1	15.6	21.1	11.0	11.5	66	44		8.2	14.57	-	-	-	-	1.4	3.9	SW	5.9	SW晴後一時曇	曇後一時雨		8			
9	1016.3	1020.6	20.2	24.9	16.3	16.3	69	54		5.3	12.22	0.0	0.0	0.0	-	1.2	2.4	ESE	6.1	E時々曇	曇一時晴後雨	●	9			
10	1013.6	1017.8	17.9	19.8	15.4	17.5	85	64		0.0	1.90	14.0	2.5	1.0	-	1.9	4.5	NNE	9.2	NNE雨時々曇	曇時々晴	●	10			
11	1018.1	1022.4	15.8	19.6	12.2	11.3	64	43		7.5	12.74	-	-	-	-	1.9	4.4	N	8.1	N曇時々晴	曇	=	11			
12	1018.8	1023.2	13.4	15.3	11.6	8.6	56	44		2.7	7.88	0.0	0.0	0.0	-	3.5	6.9	NW	12.3	WNW曇時々晴一時雨	雨時々晴後曇	●	12			
13	1020.6	1025.0	10.4	12.9	6.9	6.8	55	37		6.4	12.57	0.0	0.0	0.0	-	3.0	7.7	WNW	16.5	WNW晴時々雨	晴	●	13			
14	1021.3	1025.7	11.4	16.8	6.1	8.5	64	47		5.4	11.47	0.0	0.0	0.0	-	1.7	5.4	WNW	8.4	WNW晴後時々曇	曇時々雨一時晴	●	14			
15	1022.2	1026.5	13.0	17.3	9.2	9.0	61	40		5.3	10.62	0.0	0.0	0.0	-	1.8	5.0	WNW	9.5	W晴時々曇	晴後時々曇	●	15			
16	1017.1	1021.5	12.4	16.2	8.6	11.3	78	60		0.0	3.96	23.0	13.5	4.5	-	1.5	9.2	WNW	19.5	NW曇時々雨	雨後時々曇一時晴	●	16			
17	1010.2	1014.6	11.5	14.3	9.6	10.1	75	50		0.9	4.73	12.5	7.5	6.5	-	3.6	10.6	WNW	21.2	WNW雨時々曇一時晴、雷を伴う	雨時々曇一時晴、雷を伴う	●	17			
18	1013.0	1017.4	10.4	12.2	7.4	7.5	60	44		3.0	8.89	3.5	1.5	1.0	-	5.2	12.1	W	21.6	W雨後曇時々晴	曇時々晴	●	18			
19	1015.4	1019.8	14.1	17.0	11.0	9.1	57	45		3.0	8.35	0.0	0.0	0.0	-	3.0	6.2	W	10.7	WNW曇時々晴一時雨	晴後一時雨	●	19			
20	1017.0	1021.4	14.7	18.9	9.6	9.6	59	33		8.6	12.72	0.0	0.0	0.0	-	2.1	6.1	WNW	10.1	W晴	晴	●	20			
21	1017.6	1022.0	13.3	19.6	8.4	11.4	75	58		7.2	12.45	-	-	-	-	1.3	3.1	WSW	4.9	WSW晴	晴	=	21			
22	1014.3	1018.6	16.2	22.3	11.4	13.1	73	46		8.8	12.77	-	-	-	-	1.2	3.6	SW	6.3	WSW晴	晴時々曇	=	22			
23	1011.7	1015.9	18.6	22.9	14.2	15.7	73	59		5.2	10.60	-	-	-	-	2.8	8.5	W	14.4	W晴時々曇	晴	∞	23			
24	1018.7	1023.0	12.4	17.5	8.8	7.9	54	45		2.9	6.53	-	-	-	-	3.7	7.8	WNW	13.2	WNW曇時々晴	晴	∞	24			
25	1023.2	1027.7	9.5	13.9	6.9	6.5	55	42		8.8	13.44	-	-	-	-	1.7	4.6	N	8.2	NE晴	晴		25			
26	1019.3	1023.7	11.0	16.7	6.6	9.1	70	44		8.4	13.01	-	-	-	-	1.5	4.0	WNW	6.9	WNW晴	晴後曇		26			
27	1012.3	1016.6	15.1	19.2	9.9	11.9	69	53		5.1	9.78	0.0	0.0	0.0	-	2.4	6.7	WNW	11.9	W晴後曇一時雨	雨時々曇後晴	●	27			
28	1016.0	1020.4	13.8	16.8	9.2	9.1	58	43		4.7	9.07	0.0	0.0	0.0	-	3.3	7.5	WNW	12.5	NW晴後曇一時雨	晴後時々曇	●	28			
29	1019.0	1023.3	12.6	16.9	9.2	9.5	65	49		4.1	9.04	-	-	-	-	1.4	3.7	W	6.7	WNW曇時々晴	曇一時晴後時々雨		29			
30	1019.5	1023.9	10.0	12.9	8.1	7.6	61	49		0.0	3.35	0.0	0.0	0.0	-	3.1	6.7	WNW	10.5	WNW曇一時雨	曇後時々雨	●	30			
上旬	1015.3	1019.5	19.3	23.8	15.4	16.0	72			63.9	11.8	19.0				1.8	11.0	6.1	6.1	7.8	6.5	月最大24時間降水量		最低海面気圧		
中旬	1017.4	1021.8	12.7	16.1	9.2	9.2	63			42.8	9.4	39.0				2.7	13.9	(北)	11.7	11.7	mm	期間				
下旬	1017.2	1021.5	13.3	17.9	9.3	10.2	65			55.2	10.0	0.0				2.2	2.4	(西)風向別頻度%(東)	11.1	34.0	16日18時					
月	1016.6	1020.9	15.1	19.2	11.3	11.8	67			161.9	10.4	58.0				2.2	2.5	(南) (1.3)	5.7	起日	16	16日18時				
年	1016.2	1020.5	14.5	18.5	11.0	11.6	68		5.8@	137.2	9.4	100.7				2.0	5.0	2.2	2.4	1.5	2.9	日照時間	H	日照率	52%	

階級別	気温 ℃								日降水量 mm					日最深積雪 cm					日最大風速 m/s					日平均雲量		日数	日照	大気現象			現象		平年	
	最高 <0	平均 <0	最低 <0	最高 ≥25	平均 ≥25	最低 ≥25	最高 ≥30	平均 ≥30	≥0.0	≥0.5	≥1.0	≥10	≥30	≥0	≥10	≥20	≥50	≥100	≥10	≥15	≥30	<1.5	≥8.5	霜	雪			霧	雷	霜	雪			
日数	0	0	0	3	0	0	0	0	16	5	5	3	0	0	0	0	0	0	2	0	0	<1.5	≥8.5	4	0	0	2	霜	雪	霧	雷	初	終	12/9
平年	0.0	0.0	0.0	0.6	0.0	0.0	0.0	0.0	16.1	9.5	8.2	3.0	1.0	0.0@	0.0	0.0	0.0	0.0	0.7	0.0	0.0	4.3@	8.5@	3.6	0.0	0.2@	1.6@	霜	雪	霧	雷	初	終	12/11

@の付いた値は参考値です。平年差や平年比に利用できません。

気 象 月 表

地点番号 47818 地点名 雲仙岳 (長崎県)

気象官署名 長崎地方気象台 2023年11月

日付	平均気圧		気温			平均 蒸気 圧 hPa	相対 湿度		平均 雲量 10分 比	日照 時間 h	全天 日射 量 MJ/m ²	降 水 量			最深 積雪 cm	降雪 深 合計 cm	風 速					天 気 概 況		大気現象	日付	
	現地 hPa	海面 hPa	平均 ℃	最高 ℃	最低 ℃		平均 %	最小 %				1時間 mm	10分 mm	平均 m/s			最大		最大瞬間		昼 06:00~18:00	夜 18:00~06:00				
																	m/s	風向 16方位	m/s	風向 16方位			06:00~18:00			18:00~06:00
1	944.4	1023.5	12.2	19.9	7.5	11.5	82	45	7.4							2.4	5.4	WNW	6.8	W			=	1		
2	943.1	1021.5	14.3	21.6	8.9	11.6	70	44	8.1							3.1	5.5	WNW	8.0	NW			=	2		
3	941.7	1019.8	14.6	21.4	9.0	12.8	78	42	7.8							3.5	5.3	SSW	7.1	SSW			=	3		
4	943.6	1021.6	15.8	20.8	11.9	15.0	85	59	6.6							2.6	4.5	S	7.1	S			=	4		
5	942.8	1019.9	18.2	22.9	14.0	14.8	72	54	7.8							5.3	10.1	ESE	14.0	ESE			=	5		
6	937.3	1014.5	16.6	18.7	12.1	18.3	96	78	0.0	32.5	16.5	10.0				7.4	11.4	SW	18.3	SSW	●	=	=	6		
7	940.7	1020.0	10.4	14.4	6.3	10.6	84	62	5.7							3.5	6.4	WNW	12.9	NW			=	7		
8	942.3	1021.8	10.5	16.8	4.1	10.3	82	54	7.4							2.7	5.6	ESE	7.5	S			=	∞	8	
9	943.2	1021.3	15.4	19.4	11.8	14.3	82	56	4.3	0.0	0.0	0.0				4.3	7.2	ESE	9.9	ESE	●		=	9		
10	939.7	1017.9	13.7	16.6	9.9	14.8	94	82	0.0	17.0	3.0	1.0				6.6	11.2	ESE	17.7	N	●	=	=	10		
11	942.8	1022.2	10.8	14.7	8.5	9.7	75	47	7.0							5.4	9.6	NE	16.4	NE			=	11		
12	942.7	1023.2	7.5	9.4	5.1	8.2	78	59	2.7	0.5	0.5	0.5				4.4	8.7	WNW	17.9	NW	●		=	12		
13	943.5	1024.9	4.8	8.7	1.5	6.0	70	44	6.8	0.0	0.0	0.0				4.4	10.5	WNW	19.4	WNW	●		=	13		
14	945.3	1026.4	6.1	11.6	0.5	7.4	80	42	6.4							2.5	4.7	WNW	6.9	WNW			=	14		
15	946.3	1026.9	7.7	11.7	3.9	8.0	77	58	3.2							3.0	5.1	NNW	9.6	WNW			=	15		
16	941.9	1022.0	8.3	10.8	3.7	9.8	90	68	0.2	20.0	10.5	4.0				5.0	9.3	WNW	15.4	W	●	=	=	16		
17	934.8	1015.0	6.0	8.6	3.8	8.6	93	80	0.6	8.5	3.0	1.5				5.1	8.2	WNW	15.7	WNW	●	=	=	17		
18	936.4	1017.5	3.8	5.4	0.9	6.9	87	60	2.4	3.5	1.5	0.5				6.0	10.5	WNW	18.9	WNW	●	▲	=	18		
19	940.1	1020.2	8.0	11.0	4.5	8.6	80	64	1.6							4.8	7.1	WNW	11.3	WNW			=	19		
20	942.1	1021.9	9.3	13.9	4.3	9.0	78	54	7.2							3.4	5.9	WNW	12.1	NW			=	20		
21	943.0	1022.9	9.5	15.3	4.9	10.7	90	64	7.0							3.6	5.2	SSW	9.2	SSW			=	21		
22	940.6	1019.8	11.0	17.2	6.2	11.5	88	59	6.2							3.4	5.2	SW	7.9	SSW			=	22		
23	938.3	1016.4	13.7	16.9	10.3	14.6	93	80	0.9							5.7	8.2	WSW	13.6	W			=	23		
24	942.2	1022.8	6.8	12.2	2.8	7.4	74	59	2.3							5.9	10.9	WNW	15.5	WNW			=	24		
25	946.0	1027.7	4.3	9.6	0.1	6.2	74	50	7.2							4.1	9.1	ENE	16.4	NE			=	25		
26	943.5	1024.0	7.5	11.7	4.7	8.9	86	65	4.4							2.3	5.4	ESE	8.3	SSW			=	26		
27	937.9	1017.0	10.6	14.2	7.7	11.3	89	65	4.0	9.0	8.5	5.5				4.0	6.8	WNW	11.9	WNW	●	=	=	27		
28	940.5	1020.7	7.9	10.5	3.3	8.7	82	65	3.0	0.0	0.0	0.0				4.2	7.2	WNW	12.5	WNW	●	=	∞	28		
29	943.3	1023.7	8.0	11.7	3.5	8.6	80	62	4.5							3.6	7.1	W	10.9	WSW			=	29		
30	942.5	1023.9	4.5	8.7	2.0	7.3	86	65	1.0	0.0	0.0	0.0				4.1	7.6	WNW	11.9	WNW	●		=	30		
上旬	941.9	1020.2	14.2	19.3	9.6	13.4	83		55.1	49.5						4.1	12.8	6.3	2.5	2.8	1.8	月最大24時間降水量				
中旬	941.6	1022.0	7.2	10.6	3.7	8.2	81		38.1	32.5						4.4	26.0		1.4			mm	期間	最低海面気圧		
下旬	941.8	1021.9	8.4	12.8	4.6	9.5	84		40.5	9.0						4.1	5.0	(西)風向別頻度%(東)	2.2	32.5			6日11時	hPa	起日	
月	941.8	1021.4	9.9	14.2	5.9	10.4	83		133.7	91.0						4.2	5.6	(南) (0.6)	5.7			起日	6	~6日20時	日照率	43%
平年	941.3	1020.9	10.0	14.2	6.3	10.1	80		5.8@	108.8	123.5				0@	4.3	4.6	4.0	6.9	4.9	7.1	日照時間	h			

階級別	気温 °C							日降水量 mm					日最深積雪 cm					日最大風速 m/s			日平均雲量		日数	不照	大気現象			現象		平年
	最高 <0	平均 <0	最低 <0	最高 ≥25	平均 ≥25	最低 ≥25	最高 ≥30	最高 ≥35	≥0.0	≥0.5	≥1.0	≥10	≥30	≥0	≥10	≥20	≥50	≥100	≥10	≥15	≥30	<1.5			≥8.5	雪	霧	雷	霜	
日数	0	0	0	0	0	0	0	11	7	6	3	1						6	0	0										
平年	0.0	0.0	1.1	0.0	0.0	0.0	0.0	14.7	10.3	9.2	3.8	1.2	0.1@	0.0@	0.0@	0.0@	0.0@	4.5	0.4	0.0	5.9@	10.7@								

@の付いた値は参考値です。平年差や平年比に利用できません。

気 象 月 表

地点番号 47843 地点名 福江 (長崎県)

気象官署名 長崎地方気象台 2023年11月

日付	平均気圧		気温			平均 蒸気 圧 hPa	相対湿度		平均 雲量 10分 比	日照 時間 h	全天 日射 量 MJ/m ²	降水量			最深 積雪 cm	降雪 深 合計 cm	風速				天気概況		大気現象	日付		
	現地 hPa	海面 hPa	平均 ℃	最高 ℃	最低 ℃		平均 %	最小 %				1時間 mm	10分 mm	平均 m/s			最大		最大瞬間		昼 06:00~18:00	夜 18:00~06:00				
																	m/s	風向 16方位	m/s	風向 16方位						
1	1019.0	1022.2	17.8	25.4	11.4	15.8	80	50	10.3							1.6	4.8	SSW	9.9	SSE					1	
2	1017.3	1020.4	18.2	25.5	12.8	17.5	85	60	10.3							1.7	4.0	S	7.2	SSE					2	
3	1015.0	1018.1	19.9	26.4	12.7	19.9	85	64	6.2							2.3	5.9	S	10.4	SSE					3	
4	1017.1	1020.2	21.6	25.9	18.5	21.3	84	62	7.6							2.0	5.1	SE	8.9	S			=		4	
5	1016.1	1019.2	21.7	25.5	16.6	21.9	85	64	5.5			1.0	0.5	0.5		2.7	6.4	SSE	12.4	SE			● =		5	
6	1010.6	1013.7	21.7	24.2	17.6	21.0	79	62	0.2			11.0	9.0	5.0		4.9	7.6	S	16.4	S			● =		6	
7	1017.0	1020.2	16.3	18.7	13.1	11.5	62	51	4.4							3.5	6.9	NW	13.0	NW					7	
8	1018.0	1021.2	15.2	20.6	9.3	13.8	81	58	8.5							1.4	3.6	ENE	6.3	E				∞	8	
9	1017.2	1020.3	19.3	24.5	14.8	19.8	88	71	1.5			9.5	5.0	3.0		1.6	4.4	S	8.7	S			●		9	
10	1015.3	1018.5	17.1	18.9	15.3	17.4	88	60	0.0			38.5	9.0	5.0		3.0	6.9	NW	12.2	NW			● =		10	
11	1020.1	1023.3	15.6	19.2	13.0	11.4	65	52	6.8							3.1	5.0	N	8.4	N					11	
12	1021.1	1024.4	12.4	14.3	11.1	8.8	61	53	1.6							4.5	7.9	NW	16.1	NW					12	
13	1022.4	1025.7	9.8	13.9	5.4	7.1	59	43	6.3			0.0	0.0	0.0		3.9	7.4	NNW	14.0	NNW			●		13	
14	1022.6	1025.9	11.6	16.2	5.0	9.7	72	53	0.7			0.0	0.0	0.0		2.0	4.2	WNW	7.0	NW			●		14	
15	1023.8	1027.1	12.6	16.9	6.6	9.5	66	51	4.1			0.0	0.0	0.0		2.6	5.0	NW	8.6	NW			●		15	
16	1018.2	1021.4	12.1	16.7	6.9	11.6	83	59	0.4			23.5	9.0	4.0		2.4	9.7	WNW	18.7	NW			●		16	
17	1012.0	1015.2	11.8	15.0	9.3	10.0	73	54	4.3			14.5	4.5	2.0		4.7	8.9	WNW	17.0	WNW			●		17	
18	1015.1	1018.4	10.3	12.7	7.1	8.1	65	50	3.4			3.5	1.0	0.5		6.1	10.0	WNW	21.5	NW			●		18	
19	1016.9	1020.1	14.0	17.6	11.7	10.1	63	45	4.3							2.6	6.0	WNW	11.0	WNW					19	
20	1018.7	1021.9	13.8	18.6	7.3	10.3	66	40	9.1							2.2	4.7	N	9.3	NNW					20	
21	1018.6	1021.8	12.5	19.7	6.4	11.9	83	59	8.2							1.3	3.0	S	5.6	S					21	
22	1015.1	1018.3	15.0	22.1	9.7	14.2	85	53	8.2							1.6	4.9	S	8.8	SSW			=		22	
23	1012.6	1015.8	18.7	23.5	13.4	16.1	75	59	6.5			0.0	0.0	0.0		3.2	8.3	NW	13.9	NW			● =	∞	23	
24	1020.7	1024.0	11.3	16.7	8.4	8.2	61	52	0.5							4.6	7.5	NW	14.9	WNW				∞	24	
25	1024.9	1028.2	9.8	13.7	6.5	7.7	64	50	6.9							3.3	5.5	N	10.5	N					25	
26	1020.5	1023.7	10.8	14.9	5.4	11.3	87	66	0.2			0.0	0.0	0.0		1.2	2.7	NNW	4.5	NNW			●		26	
27	1013.5	1016.7	14.8	19.6	8.6	12.9	78	57	3.2			0.0	0.0	0.0		2.3	5.6	WNW	9.8	NW			●		27	
28	1017.7	1020.9	13.2	16.4	6.0	9.4	63	44	5.2			0.0	0.0	0.0		3.3	6.1	WNW	11.9	NW			●	∞	28	
29	1020.3	1023.5	12.1	17.3	6.0	10.7	77	53	5.4			0.0	0.0	0.0		1.5	5.0	NNW	9.4	N			●		29	
30	1021.6	1024.9	9.2	13.1	7.9	8.0	68	58	0.0			0.5	0.5	0.5		4.6	7.3	NW	13.6	WNW			●		30	
上旬	1016.3	1019.4	18.9	23.6	14.2	18.0	82		54.5			60.0				2.5	15.7	12.1	4.7	1.5	0.7	月最大24時間降水量				
中旬	1019.1	1022.3	12.4	16.1	8.3	9.7	67		41.0			41.5				3.4	15.3	(北)		0.7	mm		期間		最低海面気圧	
下旬	1018.6	1021.8	12.7	17.7	7.8	11.0	74		44.7			0.5				2.7	8.1	(西)風向別頻度*(東)		0.4	48.0)		9日15時		起日	
月	1018.0	1021.2	14.7	19.1	10.1	12.9	74		140.2			102.0				2.9	6.4	(南) (0.7)		0.8	起日		10	~10日12時	1011.6	起日
平年	1017.5	1020.7	14.6	18.5	10.4	11.8	70		6.3@	127.8		134.1				0@	3.0	7.9	12.4	6.0	4.7	1.9	可照時間	h	日照率	45%

階級別	気温 °C								日降水量 mm					日最深積雪 cm					日最大風速 m/s					日平均雲量		日数	不照	大気現象				現象		平年	
	最高 <0	平均 <0	最低 <0	最高 ≥25	平均 ≥25	最低 ≥25	最高 ≥30	最高 ≥35	≥0.0	≥0.5	≥1.0	≥10	≥30	≥0	≥10	≥20	≥50	≥100	≥10	≥15	≥30	<1.5	≥8.5	雪	霧			雷	霜	初	終				
日数	0	0	0	5	0	0	0	0	16	8	7	4	1						1	0	0	2.8@	9.9@					2					霜	初	12/9@
平年	0.0	0.0	0.0	0.3	0.0	0.0	0.0	0.0	16.5	10.6	9.0	3.4	1.1	0.0@	0.0@	0.0@	0.0@	0.0@	0.9	0.0	0.0	2.8@	9.9@	平年	4.0	0.1	0.2	2.1@	雪	初	12/15	霜	終	2/25	

@の付いた値は参考値です。平年差や平年比に利用できません。

地域気象観測降水量月報

長崎県 (84) 2023年11月

単位：mm 2/2頁

観測所名 日付	福江	上大津	口之津	脇岬
1	0.0	0.0	0.0	0.0
2	0.0	0.0	0.0	0.0
3	0.0	0.0	0.0	0.0
4	0.0	0.0	0.0	0.0
5	1.0	0.5	0.0	0.0
6	11.0	6.5	6.0	8.0
7	0.0	0.0	0.0	0.0
8	0.0	0.0	0.0	0.0
9	9.5	9.5	0.0	0.0
10	38.5	39.0	9.5	14.5
11	0.0	0.0	0.0	0.0
12	0.0	0.0	0.0	0.0
13	0.0	0.0	0.0	0.5
14	0.0	0.0	0.0	0.0
15	0.0	0.0	0.0	1.0
16	23.5	21.0	13.0	18.5
17	14.5	11.5	10.5	4.5
18	3.5	5.0	1.5	2.5
19	0.0	0.0	0.0	0.0
20	0.0	0.0	0.0	0.0
21	0.0	0.0	0.0	0.0
22	0.0	0.0	0.0	0.0
23	0.0	0.0	0.0	0.0
24	0.0	0.0	0.0	0.0
25	0.0	0.0	0.0	0.0
26	0.0	0.0	0.0	0.0
27	0.0	0.0	0.5	6.0
28	0.0	0.0	0.0	0.0
29	0.0	0.0	0.0	0.0
30	0.5	0.0	0.0	0.0
31				
最大日降水量	38.5	39.0	13.0	18.5
起日	10	10	16	16
最大1時間降水量	9.0	9.0	7.5	10.0
起日 時分	16 19:11	10 03:30	16 21:06	16 20:19
最大10分間降水量	5.0	3.5	3.0	6.5
起日 時分	10 00:18	16 18:23	16 20:53	16 20:04
上旬合計	60.0	55.5	15.5	22.5
中旬合計	41.5	37.5	25.0	27.0
下旬合計	0.5	0.0	0.5	6.0
月合計	102.0	93.0	41.0	55.5
1mm以上日数	7	6	5	7
10mm以上日数	4	3	2	2
30mm以上日数	1	1	0	0
50mm以上日数	0	0	0	0
70mm以上日数	0	0	0	0
100mm以上日数	0	0	0	0

地域気象観測風向・風速月報

長崎県 (84) 2023年11月

単位：(m/s) 1/4頁

観測所名	新浦						蔵原						美津島						芦辺						石田						
	平均	最大	最大風向	最大瞬間	最大瞬間風向	最多	平均	最大	最大風向	最大瞬間	最大瞬間風向	最多	平均	最大	最大風向	最大瞬間	最大瞬間風向	最多	平均	最大	最大風向	最大瞬間	最大瞬間風向	最多	平均	最大	最大風向	最大瞬間	最大瞬間風向	最多	
1	6.2	11.6	W	18.1	W	W	3.5	7.3	S	12.7	SSW	SW	2.3	5.0	WSW	9.3	W	WSW	1.6	3.8	WSW	9.7	WSW	WSW	4.7	7.3	SSW	9.8	S	SW	
2	5.5	9.0	W	14.7	W	W	3.3	6.2	S	10.2	SSW	SW	2.0	4.5	W	9.3	W	WSW	1.6	3.2	WSW	7.8	WSW	SW	4.2	7.3	SSW	9.8	SSW	SSW	
3	3.4	5.7	W	11.0	WSW	SW	2.8	6.8	SSE	13.7	NW	SSE	1.9	5.0	SSW	9.8	SSW	SSW	1.2	2.7	SSW	7.1	SW	SSW	4.6	6.6	SW	9.3	SW	SSW	
4	2.5	5.7	E	9.4	S	ESE	1.8	6.7	SE	9.4	SE	NNW	1.9	6.0	S	10.3	W	N	1.2	3.0	SSE	5.3	SE	SSE	3.0	7.2	S	8.7	S	S	
5	4.1	6.8	E	10.9	SE	E	1.3	6.0	SSE	12.9	SSE	NNW	2.2	5.7	S	9.8	S	SE	1.4	3.5	ENE	5.9	SE	E	1.9	5.5	S	7.2	S	NW	
6	9.9	17.5	W	25.8	W	W	8.2	15.4	S	24.2	SSE	S	5.9	9.7	SSW	18.5	S	W	4.5	7.4	WNW	16.3	W	WNW	7.5	14.3	S	19.0	SSW	W	
7	6.2	15.2	W	25.4	W	W	2.9	6.7	WNW	17.6	WNW	NW	4.8	10.2	W	20.1	W	W	4.1	8.5	WNW	17.8	WNW	WNW	4.0	7.6	WNW	15.4	NW	WNW	
8	3.2	6.1	E	9.0	E	E	1.3	3.2	N	6.1	E	NNW	2.2	4.0	ESE	6.2	ENE	ENE	1.4	3.7	NE	9.1	E	NNE	2.5	4.5	NE	7.2	NNE	NW	
9	2.3	7.2	WNW	10.9	NW	W	1.7	5.0	SSE	8.5	SW	NNW	1.8	4.2	NNW	7.2	WSW	WNW	1.0	3.1	SE	5.4	W	SE	2.5	5.7	S	7.7	S	S	
10	4.0	6.5	W	11.6	NNW	NNW	2.8	6.5	NNW	9.8	NNW	NNW	3.2	6.4	NNW	8.7	NNW	NNW	2.4	4.8	N	9.8	NNW	NNE	4.2	8.1	N	11.8	NNE	N	
11	3.8	6.1	NNE	12.3	NE	NNE	3.4	6.0	NW	9.6	NNW	NNW	3.9	6.7	NW	9.3	NNW	NNW	3.2	5.6	NNW	10.4	NNW	NNW	4.7	8.2	NNE	11.8	NE	NW	
12	7.6	10.9	WNW	15.9	WNW	NW	4.4	8.8	NNW	14.5	NNW	NNW	5.8	9.6	NW	13.4	NW	NW	3.3	5.6	WNW	10.6	W	NW	3.0	6.2	WNW	10.3	WNW	NW	
13	6.2	11.4	WNW	17.6	WNW	WNW	3.7	7.5	NNW	15.0	N	NNW	5.3	10.5	NW	15.9	WNW	NW	2.9	6.0	NW	12.5	NW	NW	2.9	7.0	WNW	11.3	NW	NW	
14	4.9	8.3	WNW	13.0	NW	WNW	1.7	4.7	SSW	7.5	WSW	NNW	2.2	5.3	W	8.2	W	W	2.0	4.3	W	9.2	W	W	2.6	5.0	WNW	9.3	WNW	WNW	
15	3.5	7.3	NW	10.6	NW	NW	1.9	5.7	NNW	9.0	NNW	NNW	3.2	5.9	NNW	8.7	NW	WNW	1.9	3.8	NW	7.5	WNW	WNW	2.2	4.1	NW	7.2	W	NW	
16	4.3	16.0	NW	28.3	W	SSW	2.5	7.4	W	16.5	WNW	S	2.6	7.9	W	13.9	WSW	WNW	1.8	6.1	WNW	12.2	WNW	SSE	4.1	9.2	S	11.8	NW	S	
17	8.4	14.5	WNW	19.9	NW	WNW	3.9	9.9	NNW	17.2	NW	NNW	5.8	9.0	W	15.4	W	W	5.5	8.8	WNW	17.7	WNW	WNW	4.6	9.1	WNW	14.9	WNW	WNW	
18	9.7	19.8	WNW	27.7	WNW	WNW	6.1	13.1	NNW	21.4	NW	WNW	7.6	11.9	W	20.1	W	W	6.8	10.6	WNW	22.8	WNW	WNW	6.3	10.7	WNW	18.0	WNW	WNW	
19	7.6	11.7	NW	19.4	NW	W	4.2	9.5	WNW	17.2	WNW	SSW	5.0	8.4	W	14.4	W	W	4.7	6.3	WNW	13.5	WNW	WNW	3.4	5.8	W	10.8	WNW	W	
20	3.8	9.1	WNW	13.2	WSW	NW	2.2	6.6	NNW	10.3	NNW	NNW	3.4	7.0	NW	11.3	WSW	WNW	2.5	5.8	WNW	11.5	W	WNW	2.8	5.5	NNE	8.7	W	NW	
21	2.9	6.3	W	9.3	W	SW	1.7	3.9	S	5.9	SW	NNW	2.3	4.8	NW	6.2	NNW	WNW	1.0	3.2	W	6.0	WSW	WSW	2.5	5.0	SSW	7.7	SW	SSW	
22	3.0	6.7	W	10.1	WSW	SW	1.7	6.2	S	8.7	S	NNW	2.0	4.5	NNW	6.2	SW	NNW	1.2	3.1	SE	6.7	S	SSE	4.7	8.2	SSW	10.8	SSW	S	
23	7.9	15.7	W	24.2	W	W	4.6	9.2	SSW	19.2	SSW	SSW	4.2	11.0	W	17.5	W	WSW	3.2	6.9	WNW	13.9	WNW	SW	6.3	8.9	SW	14.9	WNW	SW	
24	8.1	14.6	WNW	20.5	W	NW	3.9	7.2	NW	15.4	WNW	NNW	5.3	9.5	NNW	17.5	W	NNW	3.9	7.0	WNW	15.3	W	NW	3.7	6.6	W	13.4	WNW	NW	
25	2.9	7.1	NW	12.3	NW	ENE	2.9	6.2	NW	10.8	NNW	N	3.7	6.6	NNW	10.3	NW	NNW	2.6	4.9	NE	8.7	NNE	NNE	4.2	6.7	NNE	10.3	N	NE	
26	2.4	5.2	WNW	8.3	NW	WNW	1.9	5.1	NNW	7.7	NW	NNW	3.0	6.1	NW	8.7	NW	WNW	1.0	2.2	NNW	3.5	N	SSE	1.8	4.0	ESE	5.7	ESE	WNW	
27	4.6	9.7	W	15.6	WSW	W	2.0	6.4	NNW	10.3	SW	NNW	2.8	6.6	W	11.8	W	W	2.2	5.6	WNW	10.8	WSW	WNW	3.7	9.0	SSW	13.4	SSW	WNW	
28	6.7	11.3	W	19.2	W	W	3.3	7.8	S	15.1	SW	NNW	5.1	9.2	W	16.5	W	W	4.5	7.1	WNW	15.1	WNW	WNW	4.1	7.6	WNW	13.9	WNW	WNW	
29	5.9	12.7	W	20.3	NW	WNW	3.6	7.8	NW	12.8	NNW	NW	3.8	7.3	W	15.9	W	W	3.1	5.9	WNW	11.6	NW	WNW	2.5	6.0	WNW	10.3	NW	WNW	
30	7.4	11.2	WNW	15.0	NW	WNW	4.0	8.9	NW	17.8	NW	NNW	5.2	9.1	W	14.9	W	NW	3.2	6.7	WNW	13.7	WNW	NW	3.2	6.6	WNW	11.8	WNW	NW	
31																															
月最大		19.8	WNW	28.3	W		15.4	S	24.2	SSE		11.9	W	20.1	W				10.6	WNW	22.8	WNW				14.3	S	19.0	SSW		
起日		18		16			6		6			18		18					18		18					6		6			
上旬平均	4.7					W	3.0				NNW	2.8						W	2.0					SSE	3.9					SSW	
中旬平均	6.0					WNW	3.4				NNW	4.5						W	3.5					WNW	3.7					WNW	
下旬平均	5.2					W	3.0				NNW	3.7						W	2.6					WNW	3.7					WNW	
月平均	5.3					W	3.1				NNW	3.7						W	2.7					WNW	3.7					WNW	
10m/s以上日数		14					2					4								1						2					
15m/s以上日数		5					1					0									0						0				
20m/s以上日数		0					0					0										0					0				
30m/s以上日数		0					0					0															0				

地域気象観測風向・風速月報

長崎県 (84) 2023年11月

単位：(m/s) 2/4頁

観測所名	平戸						松浦						佐佐保						西海						有川						
	平均	最大	最大風向	最大瞬間	最大瞬間風向	最多	平均	最大	最大風向	最大瞬間	最大瞬間風向	最多	平均	最大	最大風向	最大瞬間	最大瞬間風向	最多	平均	最大	最大風向	最大瞬間	最大瞬間風向	最多	平均	最大	最大風向	最大瞬間	最大瞬間風向	最多	
1	3.3	5.8	SSW	9.0	SSW	S	2.1	4.0	SSW	8.5	SSW	SSW	1.8	4.2	SSW	6.1	SSW	ESE	1.6	3.3	S	5.9	S	ESE	2.0	3.3	SSE	6.2	SSW	S	
2	3.3	5.0	S	7.8	S	S	1.8	3.3	SSW	6.4	SSW	SSW	1.8	4.2	WSW	5.3	WSW	E	1.6	3.5	WSW	5.0	WSW	ESE	1.9	3.9	SSE	5.9	SSE	S	
3	2.8	5.8	S	9.4	S	S	2.0	4.3	SSW	8.3	SSW	SSW	2.1	4.6	SSW	6.5	SSW	E	2.0	4.4	S	7.8	S	ESE	2.6	6.6	SSE	10.1	S	SSE	
4	2.1	4.4	S	6.8	SSW	S	1.2	3.0	NNE	5.5	SSE	SSW	2.0	4.7	ESE	6.5	ESE	E	1.9	3.7	E	6.6	ESE	ESE	2.4	5.8	SSE	10.4	S	S	
5	1.4	4.5	SSE	8.2	SSE	S	1.5	4.6	SW	8.5	WSW	SSW	2.4	5.7	SSE	7.8	SE	ESE	1.8	4.0	ESE	6.6	ESE	ESE	2.5	7.5	SSE	14.6	SE	SSE	
6	4.8	9.8	SSW	19.0	SSE	WNW	3.7	7.2	SW	16.6	SW	S	6.1	11.7	WSW	20.0	WSW	WNW	4.7	7.9	S	15.5	SSW	WNW	5.1	8.9	S	18.5	S	S	
7	3.1	5.7	NW	15.1	NW	NW	3.1	6.1	WNW	11.6	WNW	WNW	3.9	8.7	NW	13.7	WNW	NW	2.9	5.1	WNW	10.8	W	NW	4.0	6.4	NNW	12.0	NNW	NNW	
8	1.5	3.9	NNE	6.3	NNE	NE	2.0	3.3	NNE	5.7	NNE	SSW	1.8	3.1	SSW	4.6	WSW	E	1.4	3.1	ESE	5.3	NW	E	2.0	3.4	N	6.2	N	S	
9	1.6	4.2	SSW	7.5	SSW	S	1.2	3.5	S	7.0	SW	SSW	2.3	4.9	SE	7.1	SSE	ESE	1.7	4.0	E	7.4	SSW	S	1.6	4.3	SSE	7.9	S	S	
10	2.7	6.5	N	11.5	NNE	N	2.7	6.3	NNE	11.1	NNE	NNE	2.8	7.5	SE	12.4	NNW	NNW	1.6	5.2	SE	8.6	N	NNE	3.4	7.0	N	12.0	N	N	
11	3.7	5.9	N	11.7	NNE	N	3.4	6.8	NE	11.5	NE	NNE	3.1	6.6	NNW	10.0	N	NNW	1.8	4.0	N	7.6	NNW	N	4.0	5.6	N	12.2	N	N	
12	4.1	6.6	WNW	14.7	NW	NW	3.9	6.8	NW	13.7	NW	NW	4.6	9.1	NNW	14.8	NNW	NW	3.5	6.2	WNW	15.1	WNW	NNW	5.7	8.1	NNW	15.4	NNW	NNW	
13	3.4	6.6	NW	14.6	NNW	NNW	3.5	6.3	WNW	13.4	NW	NW	4.0	8.2	WNW	14.9	WNW	NNW	2.9	5.6	NW	13.9	NW	NNW	5.4	8.7	NNW	15.2	NNW	NNW	
14	2.6	4.6	WNW	10.1	W	WNW	2.3	4.0	WNW	7.8	WNW	SSW	2.3	5.5	WNW	8.1	NNW	E	2.3	3.9	ESE	8.3	W	ESE	2.5	4.5	NNW	8.6	NNW	NW	
15	2.3	4.5	NW	8.8	NNW	NW	2.3	4.8	NW	7.9	NW	SSW	2.6	5.3	WNW	7.9	NNW	NW	2.0	4.0	NNW	7.3	NNW	NNW	3.5	5.8	NNW	10.8	NNW	NNW	
16	2.9	7.1	NW	14.9	NW	S	2.2	6.5	WNW	12.6	WNW	SSW	2.9	8.0	WNW	14.5	WNW	ESE	2.1	4.7	NNW	10.4	N	ESE	3.0	10.2	NNW	15.9	NNW	S	
17	4.5	8.7	WNW	16.7	WNW	NW	3.4	6.5	WNW	13.0	NNW	SW	4.1	11.1	WNW	19.2	WNW	NNW	4.1	8.3	W	17.9	W	NW	4.4	7.6	NW	16.8	NW	NW	
18	5.7	9.9	NW	21.5	NW	NW	4.7	9.2	NW	16.3	WNW	WNW	6.0	11.8	WNW	23.3	WNW	NW	4.6	7.8	WNW	18.4	NNW	NW	5.8	9.7	NW	20.2	NNW	NW	
19	3.1	4.9	WNW	10.1	WNW	WNW	2.5	4.8	WNW	8.3	W	SSW	3.9	7.0	WNW	9.8	WNW	NW	3.3	5.6	WNW	10.2	W	WNW	2.8	5.3	NW	10.8	NW	WNW	
20	2.5	4.7	NW	10.0	NW	NW	2.4	4.5	NNE	7.3	NNE	SSW	2.8	5.4	N	8.4	NW	NNW	2.1	4.8	WNW	9.3	W	NNW	3.0	5.0	NNW	9.7	NNW	NNW	
21	1.9	4.6	S	6.9	SSW	S	1.8	3.1	WSW	5.6	SW	SSW	1.8	4.3	E	5.2	E	E	1.4	3.3	ESE	5.2	SSE	ESE	2.0	3.6	SSE	6.5	S	S	
22	2.3	3.9	SSW	6.5	SW	S	1.4	3.3	SSW	6.5	S	SSW	2.1	4.0	E	5.6	SSE	E	1.4	2.9	S	5.6	WSW	SE	2.0	4.7	SSE	8.4	S	S	
23	3.5	5.8	S	11.7	WNW	SSW	2.6	5.7	WNW	10.6	SSW	SSW	3.5	9.8	WNW	15.1	NW	SE	2.9	7.2	WSW	11.1	NW	SW	3.0	6.5	NW	12.7	NNW	S	
24	3.8	6.3	WNW	14.1	WNW	NW	3.7	6.3	NW	12.0	NW	NW	4.7	9.8	NW	14.2	NNW	NW	3.4	5.7	WNW	12.2	W	NNW	6.0	7.8	NNW	14.3	NNW	NNW	
25	3.3	5.3	N	10.4	NNE	N	3.5	5.9	NE	10.5	NE	NNE	2.4	5.7	NNW	10.3	NNW	N	1.7	3.4	NE	8.2	N	NNE	4.2	6.8	N	12.3	N	NNE	
26	1.5	3.3	SSW	4.8	S	SSE	1.7	3.3	SSW	4.9	SW	SSW	1.8	4.7	W	6.2	W	E	1.3	2.4	W	4.8	NW	ENE	1.6	3.7	NNW	6.3	N	S	
27	3.0	6.6	S	11.5	SSW	SSW	2.4	5.1	SW	9.3	SSW	SSW	2.5	5.8	W	8.6	NW	NW	2.5	8.7	WSW	11.6	WSW	S	2.3	4.3	W	8.7	NW	S	
28	3.5	5.8	WNW	13.1	WNW	NW	3.0	5.9	WNW	12.8	NW	WNW	4.6	8.8	W	14.2	NW	NW	3.1	5.6	WNW	13.3	WNW	NW	3.2	6.2	NNW	11.4	W	NW	
29	1.9	4.7	NW	9.3	WNW	NW	1.9	4.6	NW	7.7	WNW	SSW	2.0	4.7	NW	8.0	NW	NNW	1.8	3.5	E	7.6	SW	E	2.0	5.3	NNW	9.6	NNW	S	
30	3.4	5.3	NW	11.8	NW	NW	3.3	5.4	NW	9.7	NW	NW	4.6	8.7	NW	14.3	NNW	NW	3.4	5.1	WNW	11.8	N	NNW	4.9	7.9	NNW	13.0	NNW	NNW	
31																															
月最大		9.9	NW	21.5	NW			9.2	NW	16.6	SW			11.8	WNW	23.3	WNW			8.7	WSW	18.4	NNW			10.2	NNW	20.2	NNW		
起日		18		18				18		6				18		18					27		18			16		18			
上旬平均	2.7					S	2.1				SSW	2.7						E	2.1				ESE	2.8						S	
中旬平均	3.5					NW	3.1				SSW	3.6						NW	2.9				NNW	4.0						NW	
下旬平均	2.8					NW	2.5				SSW	3.0						NW	2.3				NNW	3.1						S	
月平均	3.0					NW	2.6				SSW	3.1						NW	2.4				NNW	3.3						S	
10m/s以上日数	0						0					3									0					1					
15m/s以上日数	0						0					0									0					0					
20m/s以上日数	0						0					0									0					0					
30m/s以上日数	0						0					0									0					0					

地域気象観測風向・風速月報

長崎県 (84) 2023年11月

単位：(m/s) 3/4頁

観測所名	大村						長崎						雲仙岳						島原						福江						
	平均	最大	最大風向	最大瞬間	最大瞬間風向	最多	平均	最大	最大風向	最大瞬間	最大瞬間風向	最多	平均	最大	最大風向	最大瞬間	最大瞬間風向	最多	平均	最大	最大風向	最大瞬間	最大瞬間風向	最多	平均	最大	最大風向	最大瞬間	最大瞬間風向	最多	
1	3.1	6.6	WSW	7.7	WSW	SE	1.3	3.8	SW	5.8	WSW	SW	2.4	5.4	WNW	6.8	W	WNW	1.0	2.8	SSE	5.3	SE	W	1.6	4.8	SSW	9.9	SSE	SSW	
2	2.6	5.4	SW	6.7	SE	SE	1.2	3.7	SW	5.4	SW	SW	3.1	5.5	WNW	8.0	NW	NW	0.9	2.2	E	4.1	SE	WSW	1.7	4.0	S	7.2	SSE	SSW	
3	3.3	6.2	SE	7.2	SE	SE	1.2	4.0	SW	6.1	WSW	ENE	3.5	5.3	SSW	7.1	SSW	SSW	0.9	2.5	ENE	4.2	SSE	WSW	2.3	5.9	S	10.4	SSE	SW	
4	3.1	6.2	SE	7.7	SE	SE	1.2	2.8	WSW	5.8	ESE	NNE	2.6	4.5	S	7.1	S	S	1.0	2.8	ESE	4.6	ESE	W	2.0	5.1	SE	8.9	S	SSE	
5	2.3	5.8	SE	8.2	SE	SE	1.4	2.9	ESE	5.7	SE	NE	5.3	10.1	ESE	14.0	ESE	ESE	1.2	3.1	ENE	5.9	SW	SSW	2.7	6.4	SSE	12.4	SE	SSE	
6	7.3	12.8	S	18.0	SW	WNW	3.6	9.6	SSW	18.5	SW	WNW	7.4	11.4	SW	18.3	SSW	WNW	2.6	5.0	SSW	9.6	SSW	S	4.9	7.6	S	16.4	S	WNW	
7	7.0	10.5	WNW	13.4	WNW	NW	3.2	7.2	WNW	11.9	WNW	NW	3.5	6.4	WNW	12.9	NW	WNW	2.1	4.8	ENE	10.7	N	NNW	3.5	6.9	NW	13.0	NW	WNW	
8	2.1	3.8	ESE	5.1	SE	ESE	1.4	3.9	SW	5.9	SW	E	2.7	5.6	ESE	7.5	S	S	1.6	4.1	NNE	7.0	N	NNE	1.4	3.6	ENE	6.3	E	ENE	
9	3.8	6.6	SE	8.2	SE	SSE	1.2	2.4	ESE	6.1	E	NNE	4.3	7.2	ESE	9.9	ESE	SE	1.0	2.7	ESE	4.3	SE	W	1.6	4.4	S	8.7	S	SSE	
10	4.6	9.4	N	12.3	N	N	1.9	4.5	NNE	9.2	NNE	NNE	6.6	11.2	ESE	17.7	N	NNW	2.5	6.3	N	11.4	NNE	N	3.0	6.9	NW	12.2	NW	NNW	
11	5.3	8.3	N	10.8	N	N	1.9	4.4	N	8.1	N	N	5.4	9.6	NE	16.4	NE	ENE	3.3	5.9	N	9.7	NNW	NNW	3.1	5.0	N	8.4	N	NNW	
12	8.4	12.8	NW	17.0	NNW	NW	3.5	6.9	NW	12.3	WNW	NW	4.4	8.7	WNW	17.9	NW	WNW	2.2	5.4	NNW	11.5	NNW	NNW	4.5	7.9	NW	16.1	NW	NW	
13	6.7	12.9	NW	17.5	NW	NNW	3.0	7.7	WNW	16.5	WNW	NW	4.4	10.5	WNW	19.4	WNW	WNW	2.8	5.3	N	11.9	W	NNW	3.9	7.4	NNW	14.0	NNW	NNW	
14	3.9	7.5	WNW	9.3	WNW	SE	1.7	5.4	WNW	8.4	WNW	ENE	2.5	4.7	WNW	6.9	WNW	WNW	1.3	3.4	WNW	6.6	WNW	WNW	2.0	4.2	WNW	7.0	NW	NW	
15	3.7	7.7	NNW	10.3	NNW	NNW	1.8	5.0	WNW	9.5	W	E	3.0	5.1	NNW	9.6	WNW	WNW	1.8	4.7	N	8.1	NNE	NNW	2.6	5.0	NW	8.6	NW	NNW	
16	4.2	10.6	NW	13.9	NNW	SE	1.5	9.2	WNW	19.5	NW	ENE	5.0	9.3	WNW	15.4	W	SE	1.6	7.5	NW	14.5	WNW	NW	2.4	9.7	WNW	18.7	NW	SW	
17	5.4	15.2	WNW	21.6	WNW	NW	3.6	10.6	WNW	21.2	WNW	WNW	5.1	8.2	WNW	15.7	WNW	WNW	2.6	5.8	NW	15.4	NNW	NW	4.7	8.9	WNW	17.0	WNW	WNW	
18	10.0	17.4	WNW	21.6	NW	NW	5.2	12.1	W	21.6	W	WNW	6.0	10.5	WNW	18.9	WNW	WNW	3.1	5.9	NNW	14.8	NNW	NNW	6.1	10.0	WNW	21.5	NW	WNW	
19	5.1	7.3	WNW	10.3	WNW	WNW	3.0	6.2	W	10.7	WNW	WNW	4.8	7.1	WNW	11.3	WNW	WNW	1.4	4.4	NW	11.0	NNW	WNW	2.6	6.0	WNW	11.0	WNW	WNW	
20	3.2	6.0	N	7.7	NNW	ESE	2.1	6.1	WNW	10.1	W	N	3.4	5.9	WNW	12.1	NW	WNW	2.2	4.9	NNE	8.4	NNE	NNW	2.2	4.7	N	9.3	NNW	NNW	
21	2.3	4.9	SW	5.7	WSW	SE	1.3	3.1	WSW	4.9	WSW	ENE	3.6	5.2	SSW	9.2	SSW	S	1.0	3.6	N	7.0	NNE	W	1.3	3.0	S	5.6	S	SSW	
22	3.1	4.9	SW	6.2	SSE	SE	1.2	3.6	SW	6.3	WSW	ENE	3.4	5.2	SW	7.9	SSW	SSW	0.9	2.4	S	4.5	SSW	W	1.6	4.9	S	8.8	SSW	SSW	
23	5.6	12.2	WNW	14.4	NW	SW	2.8	8.5	W	14.4	W	SW	5.7	8.2	WSW	13.6	W	WSW	1.7	5.1	NNW	9.5	NNW	SSW	3.2	8.3	NW	13.9	NW	WSW	
24	7.8	13.2	WNW	15.4	NW	NW	3.7	7.8	WNW	13.2	WNW	WNW	5.9	10.9	WNW	15.5	WNW	WNW	3.5	5.9	N	10.2	N	NNW	4.6	7.5	NW	14.9	WNW	NNW	
25	4.5	8.3	N	10.8	NE	NNE	1.7	4.6	N	8.2	NE	NNE	4.1	9.1	ENE	16.4	NE	ESE	3.2	5.8	N	10.9	NNE	NNW	3.3	5.5	N	10.5	N	N	
26	2.2	4.5	WNW	5.1	WNW	SE	1.5	4.0	WNW	6.9	WNW	ENE	2.3	5.4	ESE	8.3	SSW	WNW	1.7	3.9	N	6.7	NNE	N	1.2	2.7	NNW	4.5	NNW	W	
27	3.6	8.2	WNW	10.8	W	SE	2.4	6.7	WNW	11.9	W	E	4.0	6.8	WNW	11.9	WNW	WSW	1.7	3.6	SE	7.2	NNW	SE	2.3	5.6	WNW	9.8	NW	WNW	
28	6.2	12.2	NW	14.9	NW	NW	3.3	7.5	WNW	12.5	NW	WNW	4.2	7.2	WNW	12.5	WNW	NW	2.1	4.6	N	9.7	N	NNW	3.3	6.1	WNW	11.9	NW	WNW	
29	2.7	7.6	W	8.7	W	SE	1.4	3.7	W	6.7	WNW	ENE	3.6	7.1	W	10.9	WSW	WNW	1.1	3.6	NNW	5.7	N	WSW	1.5	5.0	NNW	9.4	N	SSW	
30	7.7	12.9	NW	16.5	NW	NNW	3.1	6.7	WNW	10.5	WNW	NW	4.1	7.6	WNW	11.9	WNW	WNW	2.5	5.7	NNW	9.6	NNW	NNW	4.6	7.3	NW	13.6	WNW	NW	
31																															
月最大		17.4	WNW	21.6	NW			12.1	W	21.6	W		11.4	SW	19.4	WNW			7.5	NW	15.4	NNW			10.0	WNW	21.5	NW			
起日		18		18				18		18			6		13				16		17				18		18				
上旬平均	3.9					SE	1.8					NNE	4.1						SE	1.5				WSW	2.5					SSW	
中旬平均	5.6					NW	2.7					WNW	4.4						WNW	2.2				NNW	3.4					NW	
下旬平均	4.6					SE	2.2					ENE	4.1						WNW	1.9				NNW	2.7					SSW	
月平均	4.7					SE	2.2					WNW	4.2						WNW	1.9				NNW	2.9					NW	
10m/s以上日数		11					2						6														1				
15m/s以上日数		2					0						0														0				
20m/s以上日数		0					0						0														0				
30m/s以上日数		0					0						0														0				

地域気象観測風向・風速月報

長崎県 (84) 2023年11月

単位：(m/s) 4/4頁

観測所名	上大津						口之津						胎崎					
	平均	最大	最大風向	最大瞬間	最大瞬間風向	最多	平均	最大	最大風向	最大瞬間	最大瞬間風向	最多	平均	最大	最大風向	最大瞬間	最大瞬間風向	最多
1	1.9	6.1	SW	9.3	SW	SW	1.4	3.5	WSW	6.2	WSW	NE	1.5	3.8	E	6.2	E	NNW
2	1.8	4.8	S	6.7	S	S	1.2	3.1	SSE	5.0	WSW	NNE	1.4	3.2	E	5.3	E	ENE
3	3.3	6.8	S	9.8	SSE	S	1.1	3.5	WSW	5.5	WSW	NNE	1.9	6.2	ENE	9.4	ENE	E
4	3.5	6.4	SSE	8.7	SSE	SSE	1.0	2.6	S	5.4	ENE	NNE	2.1	4.9	ENE	7.6	NE	E
5	3.7	8.3	SSE	13.4	S	SSE	1.3	3.0	SSW	6.5	SSE	ESE	2.8	5.2	E	8.6	E	ENE
6	5.9	10.7	S	18.5	S	S	2.2	7.1	WSW	10.8	WSW	SE	3.9	9.0	W	14.9	WSW	WSW
7	4.1	7.6	NNW	12.3	N	NNW	2.3	4.7	WNW	9.0	WNW	NW	3.6	7.1	WSW	12.9	WSW	WSW
8	1.7	3.6	NNE	6.2	NNE	NE	1.2	3.0	SSE	5.4	SSE	NE	1.7	4.1	ENE	6.9	ENE	N
9	2.6	7.0	S	11.3	S	SSE	1.1	2.8	SSE	5.8	NE	ESE	3.0	5.3	ENE	9.0	ENE	ENE
10	5.0	8.8	N	13.4	N	N	1.4	3.5	NNE	6.9	N	N	2.2	4.5	NNW	9.8	ESE	ENE
11	4.3	6.8	N	9.8	N	N	1.9	4.2	WSW	7.0	NNE	N	1.8	3.3	NW	8.2	NW	E
12	6.4	9.5	NNW	14.4	NNW	NNW	3.3	6.6	WNW	12.2	WNW	WNW	4.6	8.8	WSW	15.3	WSW	WSW
13	5.4	9.2	N	15.9	NW	NNW	2.5	6.5	WNW	13.2	WNW	WNW	3.6	8.9	WSW	16.4	SW	SW
14	2.4	6.4	NNW	9.3	NNW	N	1.6	3.8	WSW	6.8	WSW	N	1.7	3.2	W	6.7	W	W
15	3.3	5.6	NNW	8.7	NNW	N	1.4	3.7	WSW	9.1	SW	N	2.0	4.5	WSW	9.9	NNW	ENE
16	2.9	9.6	NNW	14.9	NW	NNE	1.5	5.2	WSW	10.2	WNW	ENE	2.7	8.9	WSW	15.9	WSW	N
17	4.7	7.7	NW	15.9	W	NW	2.3	6.9	WNW	13.9	NW	NW	5.4	10.6	W	20.2	WSW	WSW
18	6.1	11.6	NNW	19.0	NW	NW	4.4	8.8	WNW	19.0	WNW	WNW	7.7	12.8	WSW	24.4	WSW	WSW
19	2.3	5.0	NW	8.2	NW	NW	1.8	4.3	NW	8.5	WNW	NNW	3.8	6.7	WSW	11.8	SW	WSW
20	2.5	6.0	N	9.3	NW	NNW	1.3	3.3	W	7.5	N	NNE	2.6	5.9	WSW	10.4	W	W
21	1.9	3.3	S	5.7	SW	NNE	1.1	2.7	WSW	4.9	SSW	NNE	2.1	4.2	ENE	7.0	ESE	ENE
22	2.1	5.7	SSW	9.3	SW	NNE	1.1	3.4	SSE	5.3	SSE	SE	2.9	5.3	NE	8.6	NE	E
23	3.8	7.5	SW	10.8	NW	SW	2.2	5.6	WNW	10.9	NW	WSW	3.0	6.6	W	14.0	SW	W
24	6.2	8.8	NNW	13.9	NNW	NNW	2.7	5.7	WNW	9.9	NW	NW	3.8	7.8	WSW	14.4	W	SW
25	4.3	7.9	NNE	11.3	NNE	N	1.2	4.3	WSW	7.3	WSW	NNE	2.0	3.9	E	8.0	ENE	E
26	1.6	3.2	ENE	4.6	NW	NNE	1.2	3.3	WSW	4.9	SW	NNE	1.2	3.3	NW	4.6	E	NNW
27	2.4	5.3	SW	8.7	WNW	NNE	1.8	4.7	WSW	8.2	WSW	NNW	2.8	7.6	WSW	12.0	WSW	W
28	3.1	6.4	NNW	11.8	NW	NW	2.4	5.5	WNW	10.5	WNW	NNW	4.0	8.1	W	12.5	WSW	WSW
29	2.1	5.4	N	8.2	N	NNE	1.4	3.2	SSE	5.1	SSE	NNE	1.8	4.6	W	9.2	WSW	NNW
30	5.7	9.7	NNW	15.4	NNW	NNW	2.4	4.3	WNW	8.7	NW	NW	3.8	6.9	WSW	14.4	WSW	SW
31																		
月最大		11.6	NNW	19.0	NW			8.8	WNW	19.0	WNW			12.8	WSW	24.4	WSW	
起日		18		18				18		18				18		18		
上旬平均	3.4					S	1.4					NNE	2.4					ENE
中旬平均	4.0					NNW	2.2					WNW	3.6					WSW
下旬平均	3.3					NNE	1.8					NW	2.7					W
月平均	3.6					NNW	1.8					WNW	2.9					WSW
10m/s以上日数	2						0						2					
15m/s以上日数	0						0						0					
20m/s以上日数	0						0						0					
30m/s以上日数	0						0						0					

地域気象観測気温月報

長崎県 (84)

2023年11月

単位: °C 1/3頁

観測所名	鱒浦			厳原			美津島			芦辺			石田			平戸			松浦			
	平均	最高	最低	平均	最高	最低	平均	最高	最低	平均	最高	最低	平均	最高	最低	平均	最高	最低	平均	最高	最低	
1	20.0	22.2	18.0	20.9	24.5	14.3	20.3	24.1	16.1	19.5	23.1	15.4	21.0	23.9	15.6	19.3	23.3	15.2	18.6	24.7	12.8	
2	20.9	23.5	19.7	22.4	26.2	18.8	21.4	26.3	18.8	20.3	23.8	18.0	21.3	24.5	19.6	20.1	23.6	17.4	20.2	26.5	15.6	
3	21.6	25.2	19.8	20.6	24.4	16.7	20.5	24.3	17.6	20.5	24.5	16.8	21.7	25.0	19.1	20.5	23.9	16.6	19.7	26.2	13.5	
4	20.5	25.3	18.3	20.2	23.8	18.7	19.7	21.7	18.3	20.1	22.2	18.9	21.0	23.4	18.7	21.2	24.9	19.1	20.7	26.4	17.2	
5	21.5	22.9	19.6	20.9	24.5	18.2	21.2	24.4	18.4	21.1	24.5	17.9	21.1	24.8	16.6	21.4	26.9	16.5	21.5	28.8	15.8	
6	19.8	23.5	14.9	20.6	24.1	15.4	19.8	23.3	14.7	20.1	23.2	15.4	21.0	24.3	16.1	20.7	23.4	16.4	21.6	24.9	17.1	
7	14.4	16.2	12.4	14.0	17.0	10.3	13.7	16.6	9.6	14.2	16.3	11.2	14.4	17.6	9.7	15.1	17.5	11.2	15.4	17.7	10.9	
8	16.3	18.6	13.3	14.1	20.1	8.7	15.1	19.7	8.2	14.9	18.9	10.8	14.1	19.7	8.5	14.7	18.8	10.4	13.9	19.9	8.8	
9	19.0	22.0	16.7	17.9	23.4	12.9	18.4	23.0	13.6	18.0	22.3	14.3	19.1	22.9	13.3	18.6	23.0	13.8	18.9	24.8	13.1	
10	16.0	20.0	12.2	15.8	18.9	11.1	15.8	18.9	11.7	16.3	18.1	14.3	17.4	19.5	15.3	17.2	18.8	15.4	17.8	19.4	16.4	
11	12.5	14.4	11.3	12.9	16.9	10.7	12.8	16.5	10.6	14.4	16.8	12.6	15.4	18.6	12.7	15.4	18.9	13.8	16.3	18.8	14.5	
12	9.0	12.5	6.7	10.0	12.0	8.1	9.7	12.1	7.5	10.8	13.5	9.4	11.0	13.5	6.8	11.9	14.3	10.1	12.6	14.7	10.7	
13	8.9	11.9	5.9	8.0	12.3	4.5	8.4	11.6	5.5	8.3	11.0	6.6	8.4	12.7	4.1	9.3	12.2	6.6	9.7	12.6	6.4	
14	10.9	13.5	9.3	8.6	14.7	4.2	9.6	14.3	5.8	11.0	14.5	6.8	9.8	15.6	3.7	12.1	15.2	8.1	11.1	15.3	5.9	
15	12.1	15.0	10.5	10.1	14.9	7.0	11.7	14.7	8.4	12.0	14.5	10.1	11.2	16.0	7.1	13.0	15.9	9.3	12.5	16.2	8.2	
16	12.8	15.5	10.3	11.9	16.8	7.4	12.0	16.1	8.3	12.1	15.4	9.6	12.7	16.1	6.8	12.4	15.5	8.7	11.9	16.1	7.2	
17	9.9	11.6	6.9	10.5	12.9	7.7	10.2	12.2	7.4	10.7	12.9	7.3	11.1	13.9	7.9	11.4	13.8	8.3	11.3	14.2	8.6	
18	7.3	11.0	2.4	8.0	10.5	5.2	7.5	9.7	4.5	8.2	10.0	5.4	8.9	10.9	4.9	9.1	11.0	6.0	9.4	11.5	5.8	
19	11.4	14.7	8.4	12.1	14.9	7.9	11.6	14.3	8.3	12.3	14.7	9.2	13.0	15.3	9.0	13.7	15.9	10.7	13.2	16.0	10.7	
20	12.8	14.6	11.7	12.3	16.6	8.2	12.8	15.8	9.5	13.1	15.6	9.8	12.8	16.8	7.3	14.4	17.2	9.2	12.7	17.5	7.8	
21	14.1	16.7	12.3	12.6	19.3	8.0	12.9	17.1	9.2	13.5	17.6	9.7	12.9	18.5	6.1	13.0	18.3	6.4	12.0	19.7	5.3	
22	15.8	18.4	13.7	15.2	21.2	10.3	15.4	18.7	11.5	16.2	20.0	12.4	18.1	20.8	15.5	16.2	20.5	11.2	14.8	22.2	9.1	
23	17.9	19.8	14.7	18.9	21.0	14.9	18.0	20.7	13.8	18.8	21.9	15.5	19.8	22.4	16.1	18.9	22.8	15.8	18.8	23.1	13.2	
24	8.6	14.9	5.1	9.2	15.0	4.7	9.1	14.4	4.6	9.7	15.5	6.1	10.4	16.2	5.2	10.8	16.0	8.1	11.7	16.5	9.7	
25	7.4	10.7	4.2	7.7	11.0	3.3	7.5	11.0	3.7	8.8	11.3	4.7	9.9	13.1	4.6	9.5	12.6	6.8	9.4	12.6	5.1	
26	11.4	15.0	9.8	10.3	15.3	7.2	10.4	13.6	8.1	11.4	13.5	7.7	12.0	15.0	5.9	12.0	15.4	6.3	10.8	16.1	5.1	
27	14.0	16.4	11.5	13.4	18.5	7.9	13.7	18.0	8.9	13.9	16.7	11.1	14.6	18.4	11.7	14.6	18.0	11.7	14.0	18.8	9.0	
28	11.1	14.0	8.8	11.1	14.3	6.0	10.7	13.1	6.2	11.5	14.7	7.8	11.6	15.0	4.7	12.4	15.0	8.5	12.4	15.0	7.1	
29	10.0	12.7	8.7	10.8	12.8	8.0	10.3	12.4	8.6	11.3	13.0	9.6	11.1	14.1	5.7	12.3	14.6	9.1	11.5	14.5	6.9	
30	5.4	10.1	3.4	6.2	10.1	2.6	6.1	9.6	3.0	7.1	11.1	5.1	7.8	11.9	4.6	8.5	12.0	6.6	9.2	13.0	7.3	
31																						
月極値		25.3	2.4		26.2	2.6		26.3	3.0		24.5	4.7		25.0	3.7		26.9	6.0		28.8	5.1	
起日		4	18		2	30		2	30		5	25		3	14		5	18		5	26	
上旬平均	19.0	21.9	16.5	18.7	22.7	14.5	18.6	22.2	14.7	18.5	21.7	15.3	19.2	22.6	15.3	18.9	22.4	15.2	18.8	23.9	14.1	
中旬平均	10.8	13.5	8.3	10.4	14.3	7.1	10.6	13.6	7.5	11.3	13.9	8.7	11.4	14.9	7.0	12.3	15.0	9.1	12.1	15.3	8.6	
下旬平均	11.6	14.9	9.2	11.5	15.9	7.3	11.4	14.9	7.8	12.2	15.5	9.0	12.8	16.5	8.0	12.8	16.5	9.1	12.5	17.2	7.8	
月平均	13.8	16.8	11.4	13.6	17.6	9.6	13.5	17.0	10.1	14.0	17.0	11.0	14.5	18.0	10.1	14.7	18.0	11.1	14.5	18.8	10.2	
0°C未満日数	0	0	0	0	0	0	0	0	0	0	0	0	0	0	0	0	0	0	0	0	0	
25°C以上日数	0	2	0	0	1	0	0	1	0	0	0	0	0	1	0	0	1	0	0	4	0	
30°C以上日数		0			0			0			0			0			0			0		
35°C以上日数		0			0			0			0			0			0			0		
積算気温	357			360			348			378			390			403			396			

地域気象観測気温月報

長崎県 (84)

2023年11月

単位: °C 2/3頁

観測所名	佐世保			西海			有川			大村			長崎			雲仙岳			島原			
	平均	最高	最低	平均	最高	最低	平均	最高	最低	平均	最高	最低	平均	最高	最低	平均	最高	最低	平均	最高	最低	
日付																						
1	18.6	24.5	13.2	18.2	24.4	13.1	19.1	25.8	14.1	18.2	24.2	13.6	18.1	23.7	13.7	12.2	19.9	7.5	17.1	24.0	11.2	
2	19.7	25.2	15.1	19.1	24.7	15.0	20.0	27.0	16.3	19.4	25.2	16.0	19.1	24.8	15.1	14.3	21.6	8.9	17.3	25.2	12.3	
3	20.8	26.4	16.5	20.4	26.3	15.0	20.5	24.4	14.8	20.0	25.8	15.1	20.0	26.1	15.2	14.6	21.4	9.0	18.2	26.1	12.3	
4	21.4	26.0	18.1	21.4	27.2	17.8	22.1	25.7	18.8	20.9	26.0	17.8	21.4	26.3	18.4	15.8	20.8	11.9	19.6	25.4	14.6	
5	22.3	27.9	17.4	22.4	27.0	18.8	22.2	26.4	17.8	21.7	27.6	16.7	22.3	27.3	17.7	18.2	22.9	14.0	21.8	28.4	14.9	
6	21.8	24.9	17.7	21.9	24.2	18.0	21.8	24.5	17.7	21.7	25.0	18.0	21.9	24.4	18.6	16.6	18.7	12.1	22.0	25.0	18.1	
7	16.3	19.2	12.2	16.4	19.3	11.4	17.0	19.3	15.8	16.4	19.4	12.5	16.7	19.3	12.7	10.4	14.4	6.3	16.8	20.8	13.3	
8	15.6	21.6	10.3	14.9	21.3	9.1	15.6	20.4	11.2	15.3	20.5	9.9	15.6	21.1	11.0	10.5	16.8	4.1	15.3	20.5	9.9	
9	19.7	25.1	15.0	20.4	25.5	15.7	19.1	23.5	14.9	20.0	24.9	16.2	20.2	24.9	16.3	15.4	19.4	11.8	18.8	25.0	14.9	
10	17.9	19.9	15.8	17.1	19.1	12.9	17.8	19.5	16.5	17.8	19.5	15.2	17.9	19.8	15.4	13.7	16.6	9.9	17.5	20.5	15.1	
11	16.2	19.7	14.4	15.2	20.2	11.1	16.4	19.3	14.1	16.1	20.6	13.5	15.8	19.6	12.2	10.8	14.7	8.5	16.2	19.8	14.1	
12	13.0	14.7	11.1	13.2	15.4	11.6	12.7	14.7	11.3	13.5	15.4	11.5	13.4	15.3	11.6	7.5	9.4	5.1	13.3	15.9	9.7	
13	10.1	13.3	6.9	9.9	13.2	5.5	10.4	13.0	6.4	10.4	13.9	6.5	10.4	12.9	6.9	4.8	8.7	1.5	10.6	13.6	7.3	
14	11.1	15.5	5.6	11.9	16.5	5.6	12.2	16.1	6.5	11.9	17.0	6.1	11.4	16.8	6.1	6.1	11.6	0.5	11.3	16.1	5.0	
15	13.3	17.4	9.0	13.3	17.3	7.9	13.3	17.5	8.2	13.4	17.6	8.1	13.0	17.3	9.2	7.7	11.7	3.9	13.4	17.3	9.0	
16	12.1	15.8	7.9	12.6	16.1	7.6	12.7	17.1	8.2	12.5	16.1	8.1	12.4	16.2	8.6	8.3	10.8	3.7	12.2	16.5	7.1	
17	11.2	14.3	8.7	12.1	14.9	9.7	12.0	14.4	8.4	11.0	14.8	8.8	11.5	14.3	9.6	6.0	8.6	3.8	11.2	14.6	7.9	
18	9.7	11.7	6.9	10.3	12.6	7.4	10.0	12.0	6.8	10.0	12.3	7.0	10.4	12.2	7.4	3.8	5.4	0.9	9.0	11.7	6.0	
19	14.3	16.4	11.1	14.8	17.1	11.7	14.4	16.9	11.5	14.4	18.0	11.0	14.1	17.0	11.0	8.0	11.0	4.5	12.1	17.4	7.2	
20	14.7	18.5	9.7	14.7	18.7	8.3	15.0	18.5	9.2	14.0	19.2	8.7	14.7	18.9	9.6	9.3	13.9	4.3	14.3	18.4	9.0	
21	13.1	19.2	7.3	13.0	19.6	7.1	13.3	20.3	8.2	13.4	19.7	7.5	13.3	19.6	8.4	9.5	15.3	4.9	12.1	19.2	6.3	
22	15.7	22.0	10.7	15.9	22.1	10.7	15.7	21.6	11.6	16.0	21.8	11.2	16.2	22.3	11.4	11.0	17.2	6.2	14.2	21.0	8.6	
23	18.9	23.2	15.3	19.5	22.6	15.9	19.2	23.7	14.6	18.6	22.8	14.8	18.6	22.9	14.2	13.7	16.9	10.3	17.7	22.9	10.9	
24	11.8	17.1	7.6	11.9	17.1	7.8	11.6	17.0	9.4	12.0	17.1	7.2	12.4	17.5	8.8	6.8	12.2	2.8	12.8	18.2	8.7	
25	9.8	13.9	6.5	9.2	14.4	4.7	10.4	13.4	7.8	9.6	14.4	6.0	9.5	13.9	6.9	4.3	9.6	0.1	10.0	13.9	6.3	
26	11.2	17.2	5.6	10.9	17.9	5.5	11.7	15.5	7.2	11.1	16.8	5.0	11.0	16.7	6.6	7.5	11.7	4.7	12.0	16.6	6.8	
27	14.0	19.2	8.9	14.8	19.2	8.5	15.0	19.7	10.2	14.8	19.5	9.4	15.1	19.2	9.9	10.6	14.2	7.7	15.3	20.0	11.3	
28	13.4	16.4	8.9	13.9	16.3	8.9	13.0	16.0	7.1	13.4	16.6	7.6	13.8	16.8	9.2	7.9	10.5	3.3	13.3	16.8	6.7	
29	12.3	16.6	8.6	13.3	16.9	9.3	12.3	16.5	7.2	12.4	17.0	7.1	12.6	16.9	9.2	8.0	11.7	3.5	12.3	16.5	6.4	
30	9.5	12.9	7.7	9.8	13.0	8.1	9.2	13.0	7.6	10.0	12.7	7.9	10.0	12.9	8.1	4.5	8.7	2.0	10.5	13.6	7.1	
31																						
月極値		27.9	5.6		27.2	4.7		27.0	6.4		27.6	5.0		27.3	6.1		22.9	0.1		28.4	5.0	
起日		5	26		4	25		2	13		5	26		5	14		5	25		5	14	
上旬平均	19.4	24.1	15.1	19.2	23.9	14.7	19.5	23.7	15.8	19.1	23.8	15.1	19.3	23.8	15.4	14.2	19.3	9.6	18.4	24.1	13.7	
中旬平均	12.6	15.7	9.1	12.8	16.2	8.6	12.9	16.0	9.1	12.7	16.5	8.9	12.7	16.1	9.2	7.2	10.6	3.7	12.4	16.1	8.2	
下旬平均	13.0	17.8	8.7	13.2	17.9	8.7	13.1	17.7	9.1	13.1	17.8	8.4	13.3	17.9	9.3	8.4	12.8	4.6	13.0	17.9	7.9	
月平均	15.0	19.2	11.0	15.1	19.3	10.7	15.2	19.1	11.3	15.0	19.4	10.8	15.1	19.2	11.3	9.9	14.2	5.9	14.6	19.4	9.9	
0°C未満日数	0	0	0	0	0	0	0	0	0	0	0	0	0	0	0	0	0	0	0	0	0	
25°C以上日数	0	5	0	0	4	0	0	4	0	0	5	0	0	3	0	0	0	0	0	6	0	
30°C以上日数		0			0			0			0			0			0			0		
35°C以上日数		0			0			0			0			0			0			0		
積算気温	421			424			447			440			443			188			429			

地域気象観測気温月報

長崎県 (84) 2023年11月

単位：℃ 3/3頁

観測所名	福江			上大津			口之津			脇岬		
	平均	最高	最低	平均	最高	最低	平均	最高	最低	平均	最高	最低
日付												
1	17.8	25.4	11.4	17.4	24.6	10.6	17.4	23.3	12.3	18.0	22.7	13.0
2	18.2	25.5	12.8	18.0	24.7	12.7	18.5	24.8	13.4	19.0	23.2	14.6
3	19.9	26.4	12.7	20.1	25.0	13.4	19.4	26.3	13.8	20.6	25.3	14.4
4	21.6	25.9	18.5	21.7	24.9	18.2	20.6	26.6	15.9	21.5	25.4	18.1
5	21.7	25.5	16.6	22.2	24.9	20.0	22.2	28.2	16.7	22.9	26.6	20.4
6	21.7	24.2	17.6	21.1	23.6	16.6	21.5	24.8	18.4	22.2	24.3	18.9
7	16.3	18.7	13.1	15.5	17.9	11.9	16.6	19.9	12.2	17.3	19.0	14.9
8	15.2	20.6	9.3	14.6	19.7	8.6	15.4	21.2	10.2	16.3	19.9	11.4
9	19.3	24.5	14.8	19.1	23.0	14.1	20.0	25.0	15.8	20.9	23.9	18.6
10	17.1	18.9	15.3	16.7	18.7	15.1	17.5	20.6	15.0	18.5	21.5	15.9
11	15.6	19.2	13.0	15.0	18.3	12.2	15.8	19.8	11.7	16.2	19.5	12.2
12	12.4	14.3	11.1	11.8	14.0	10.4	13.6	15.6	11.7	14.0	16.3	11.9
13	9.8	13.9	5.4	9.1	13.0	4.0	10.6	14.4	7.7	11.5	13.8	8.6
14	11.6	16.2	5.0	11.0	15.1	4.3	11.9	16.9	5.5	12.4	16.5	6.2
15	12.6	16.9	6.6	11.9	16.3	6.5	13.2	18.5	9.5	13.8	17.3	10.9
16	12.1	16.7	6.9	11.8	16.0	6.4	12.6	15.9	7.9	14.0	17.1	9.6
17	11.8	15.0	9.3	11.1	14.5	8.6	10.6	13.8	7.9	12.8	15.1	10.0
18	10.3	12.7	7.1	9.5	11.5	6.5	10.2	11.9	7.4	11.2	13.0	7.6
19	14.0	17.6	11.7	13.2	17.1	10.5	13.4	17.7	10.4	14.8	17.2	12.2
20	13.8	18.6	7.3	12.8	17.3	7.3	14.3	19.4	9.4	15.9	18.6	8.9
21	12.5	19.7	6.4	12.4	18.7	6.2	13.5	20.4	7.5	15.4	19.4	8.8
22	15.0	22.1	9.7	15.2	20.9	10.3	15.7	22.5	9.9	17.6	20.6	15.1
23	18.7	23.5	13.4	18.4	23.3	14.1	18.4	23.3	13.4	20.0	22.4	17.2
24	11.3	16.7	8.4	10.6	15.8	7.6	12.5	18.1	6.3	12.7	18.1	9.5
25	9.8	13.7	6.5	9.2	12.9	5.0	9.0	14.9	4.0	10.2	14.1	7.6
26	10.8	14.9	5.4	10.5	14.4	4.8	12.6	17.7	8.1	11.9	16.8	7.4
27	14.8	19.6	8.6	14.2	19.2	8.5	15.6	19.3	11.4	15.9	19.2	9.8
28	13.2	16.4	6.0	12.2	15.8	5.4	13.9	17.1	9.5	14.7	16.9	10.3
29	12.1	17.3	6.0	11.7	17.0	5.9	13.2	17.1	9.3	13.8	16.8	9.9
30	9.2	13.1	7.9	8.5	12.3	7.2	10.5	13.9	8.0	10.9	15.0	9.0
31												
月極値		26.4	5.0		25.0	4.0		28.2	4.0		26.6	6.2
起日		3	14		3	13		5	25		5	14
上旬平均	18.9	23.6	14.2	18.6	22.7	14.1	18.9	24.1	14.4	19.7	23.2	16.0
中旬平均	12.4	16.1	8.3	11.7	15.3	7.7	12.6	16.4	8.9	13.7	16.4	9.8
下旬平均	12.7	17.7	7.8	12.3	17.0	7.5	13.5	18.4	8.7	14.3	17.9	10.5
月平均	14.7	19.1	10.1	14.2	18.3	9.8	15.0	19.6	10.7	15.9	19.2	12.1
0°C未満日数	0	0	0	0	0	0	0	0	0	0	0	0
25°C以上日数	0	5	0	0	1	0	0	4	0	0	3	0
30°C以上日数		0			0			0			0	
35°C以上日数		0			0			0			0	
積算気温	411			390			441			477		

地域気象観測日照時間月報

長崎県 (84)

2023年11月

単位：h 1/1頁

観測所名 日付	鰐浦	厳原	芦辺	平戸	松浦	佐世保	西海	有川	長崎	雲仙岳	島原	福江	口之津	脇岬
1	10.0	9.4	10.0	9.9	9.7	10.0	10.1	10.0	9.2	7.4	8.7	10.3	9.4	9.1
2	10.1	9.6	9.5	10.1	9.7	10.0	10.1	10.0	9.4	8.1	9.8	10.3	10.1	10.0
3	7.9	4.2	8.4	8.7	9.4	8.7	9.6	3.9	8.9	7.8	9.7	6.2	9.9	10.0
4	1.8	1.7	0.0	0.9	1.6	4.1	4.5	2.6	8.2	6.6	7.9	7.6	8.0	8.5
5	2.7	5.8	7.5	7.1	6.4	7.8	6.6	6.4	8.2	7.8	9.5	5.5	9.5	9.0
6	0.1	0.1	0.0	0.0	0.0	0.0	0.0	0.0	0.0	0.0	0.0	0.2	0.0	0.0
7	9.8	8.6	8.9	6.6	5.2	6.4	6.3	7.2	6.5	5.7	8.8	4.4	8.8	5.6
8	9.8	9.3	9.6	9.8	8.8	9.4	8.4	8.7	8.2	7.4	8.8	8.5	9.0	8.8
9	8.3	7.0	3.7	3.3	2.4	4.3	5.4	0.8	5.3	4.3	6.1	1.5	4.7	4.8
10	1.0	0.7	0.5	0.0	0.0	0.0	0.0	0.0	0.0	0.0	0.0	0.0	0.0	0.0
11	1.5	7.0	4.0	4.9	4.5	7.9	8.2	6.1	7.5	7.0	8.1	6.8	7.9	7.1
12	7.3	4.2	3.1	2.1	2.2	2.8	2.2	2.1	2.7	2.7	2.7	1.6	4.3	1.4
13	9.6	8.9	8.1	5.9	6.3	8.1	6.9	6.6	6.4	6.8	8.7	6.3	7.4	6.8
14	9.7	6.6	5.5	4.3	2.6	1.8	1.8	0.8	5.4	6.4	9.2	0.7	9.2	6.0
15	7.3	6.2	8.6	8.7	6.3	8.1	5.9	6.7	5.3	3.2	8.4	4.1	6.4	7.1
16	0.0	0.0	0.0	0.0	0.0	0.4	0.4	0.7	0.0	0.2	0.2	0.4	0.3	0.0
17	6.0	4.5	1.7	1.6	1.1	1.3	1.9	1.0	0.9	0.6	2.5	4.3	0.8	2.2
18	9.1	7.8	7.2	4.4	2.1	3.8	1.1	2.8	3.0	2.4	6.9	3.4	6.4	2.4
19	9.5	7.3	5.2	4.7	5.8	5.5	3.3	5.0	3.0	1.6	3.5	4.3	4.2	2.7
20	9.6	9.2	9.5	8.5	8.5	9.6	9.5	9.3	8.6	7.2	9.1	9.1	9.5	8.6
21	9.4	8.9	9.4	9.7	8.8	9.2	9.5	9.4	7.2	7.0	9.1	8.2	9.5	9.6
22	8.0	5.8	7.8	6.9	8.5	7.6	8.5	7.1	8.8	6.2	8.6	8.6	9.5	9.5
23	8.0	5.7	5.5	5.7	5.0	7.3	8.8	6.7	5.2	0.9	4.6	6.5	8.6	5.9
24	9.3	8.3	6.9	2.6	3.4	3.0	2.3	1.3	2.9	2.3	4.8	0.5	5.9	2.3
25	5.1	6.1	4.7	3.5	5.3	9.2	8.9	4.0	8.8	7.2	8.9	6.9	9.5	9.7
26	6.3	6.4	1.7	2.9	6.9	7.7	7.2	0.0	8.4	4.4	7.6	0.2	9.3	9.0
27	1.5	1.5	0.6	1.8	3.3	5.1	5.2	2.6	5.1	4.0	7.8	3.2	7.7	6.9
28	7.6	5.7	3.5	3.6	3.4	5.2	4.5	4.0	4.7	3.0	5.7	5.2	7.4	7.0
29	5.1	5.0	2.5	1.3	0.5	4.5	3.3	2.8	4.1	4.5	5.0	5.4	7.0	5.7
30	9.3	6.8	0.5	0.2	0.4	0.3	0.0	0.0	0.0	1.0	1.2	0.0	0.0	0.2
31														
旬合計 上旬	61.5	56.4	58.1	56.4	53.2	60.7	61.0	49.6	63.9	55.1	69.3	54.5	69.4	65.8
旬合計 中旬	69.6	61.7	52.9	45.1	39.4	49.3	41.2	41.1	42.8	38.1	59.3	41.0	56.4	44.3
旬合計 下旬	69.6	60.2	43.1	38.2	45.5	59.1	58.2	37.9	55.2	40.5	63.3	44.7	74.4	65.8
月合計	200.7	178.3	154.1	139.7	138.1	169.1	160.4	128.6	161.9	133.7	191.9	140.2	200.2	175.9
0.1時間未満日数	1	1	3	3	3	2	3	4	4	2	2	2	3	3

地域気象観測相対湿度月報

長崎県 (84) 2023年11月

蒸気圧単位：hPa 相対湿度単位：% 1/3頁

観測所名	鱒浦			厳原			美津島			芦辺			石田			平戸			松浦			
	平均 蒸気圧	平均 湿度	最小 湿度	平均 蒸気圧	平均 湿度	最小 湿度	平均 蒸気圧	平均 湿度	最小 湿度	平均 蒸気圧	平均 湿度	最小 湿度	平均 蒸気圧	平均 湿度	最小 湿度	平均 蒸気圧	平均 湿度	最小 湿度	平均 蒸気圧	平均 湿度	最小 湿度	
1	16.0	68	46	16.7	68	37				16.4	72	56				17.3	78	61	15.8	75	53	
2	18.7	76	58	18.9	71	43				19.9	84	69				19.8	85	70	18.0	77	34	
3	18.0	70	54	19.7	82	64				19.4	82	58				19.9	83	64	17.0	76	50	
4	20.3	84	64	22.0	93	71				19.7	84	73				19.4	78	59	18.8	78	51	
5	20.9	82	68	21.3	87	70				19.5	79	55				18.9	76	47	17.4	70	39	
6	16.3	69	38	17.6	70	45				17.2	72	51				19.3	78	58	18.5	71	57	
7	8.0	49	32	9.4	59	47				10.0	61	48				10.9	64	51	10.6	62	48	
8	10.7	57	36	11.9	75	49				11.8	70	54				12.0	72	52	11.4	74	50	
9	15.2	69	54	16.1	79	54				16.8	81	66				17.9	84	63	17.0	78	55	
10	13.5	72	39	14.7	79	45				15.6	83	57				17.0	87	63	16.9	83	55	
11	9.8	68	54	9.9	67	54				11.0	67	55				11.2	64	52	11.1	60	45	
12	5.5	48	36	6.7	55	43				7.4	57	48				8.1	58	48	8.0	54	43	
13	4.9	44	27	5.6	54	31				5.8	53	41				6.5	56	42	6.5	55	41	
14	6.7	51	33	7.9	72	52				8.0	61	50				9.2	66	52	8.4	63	52	
15	7.4	52	41	8.4	69	43				8.1	58	47				8.8	60	44	8.8	62	42	
16	9.8	66	46	10.9	79	56				10.8	76	60				11.4	79	66	10.7	77	60	
17	7.0	57	42	7.5	59	45				7.7	60	45				8.8	66	50	8.9	67	49	
18	5.6	54	38	5.9	55	45				6.4	58	40				7.3	64	45	7.1	61	45	
19	8.2	60	51	8.5	60	52				8.9	62	53				9.5	60	51	9.3	61	48	
20	7.6	51	33	8.6	62	30				8.5	57	35				9.3	57	37	9.3	65	34	
21	11.1	69	57	11.8	82	57				11.2	74	39				11.5	76	55	10.3	74	49	
22	14.0	78	66	13.8	81	54				14.4	79	58				14.4	79	57	13.0	79	52	
23	14.7	71	31	14.6	66	42				15.1	69	49				15.5	71	52	15.3	71	48	
24	4.6	40	27	5.6	48	32				6.3	51	39				7.4	56	47	7.3	53	44	
25	5.9	56	37	6.4	60	41				6.6	57	48				7.1	60	47	6.8	58	46	
26	8.8	65	48	9.4	76	57				9.9	73	64				9.8	70	54	8.9	69	50	
27	11.0	68	56	11.9	78	63				12.4	78	63				12.8	77	65	12.1	76	58	
28	6.8	51	35	7.1	54	39				7.6	56	45				8.6	59	49	8.4	58	46	
29	6.5	53	40	7.2	56	40				8.4	62	48				9.8	68	57	9.6	71	56	
30	4.6	51	33	5.5	58	46				6.3	62	52				7.2	64	57	7.2	61	52	
31																						
月極値			27			30						35						37			34	
起日			24			20						20						20			20	
上旬平均	15.8	70		16.8	76					16.6	77					17.2	79		16.1	74		
中旬平均	7.3	55		8.0	63					8.3	61					9.0	63		8.8	63		
下旬平均	8.8	60		9.3	66					9.8	66					10.4	68		9.9	67		
月平均	10.6	62		11.4	68					11.6	68					12.2	70		11.6	68		

地域気象観測相対湿度月報

長崎県 (84) 2023年11月

蒸気圧単位：hPa 相対湿度単位：% 2/3頁

観測所名	佐世保			西海			有川			大村			長崎			雲仙岳			島原		
	平均 蒸気圧	平均 湿度	最小 湿度	平均 蒸気圧	平均 湿度	最小 湿度	平均 蒸気圧	平均 湿度	最小 湿度	平均 蒸気圧	平均 湿度	最小 湿度	平均 蒸気圧	平均 湿度	最小 湿度	平均 蒸気圧	平均 湿度	最小 湿度	平均 蒸気圧	平均 湿度	最小 湿度
1	16.8	79	58	16.6	80	56	15.7	72	38				15.5	76	53	11.5	82	45	15.6	82	37
2	18.9	83	62	18.7	85	66	18.3	80	48				17.6	81	57	11.6	70	44	15.8	82	29
3	19.1	79	55	18.4	78	53	19.9	83	65				17.0	75	48	12.8	78	42	16.6	82	46
4	18.8	75	55	17.6	70	49	21.1	80	66				17.1	68	44	15.0	85	59	18.4	82	55
5	18.5	70	46	18.3	68	47	20.4	77	54				17.2	65	45	14.8	72	54	17.6	70	35
6	19.7	75	61	20.0	75	61	20.5	77	57				19.6	74	60	18.3	96	78	22.4	85	59
7	11.1	61	48	11.3	61	48	10.8	56	45				11.0	58	47	10.6	84	62	12.2	65	45
8	12.2	70	48	11.8	72	46	13.2	75	54				11.5	66	44	10.3	82	54	12.6	74	43
9	16.4	71	56	17.3	73	54	19.4	88	71				16.3	69	54	14.3	82	56	17.5	82	54
10	17.5	85	62	17.8	90	73	17.3	85	61				17.5	85	64	14.8	94	82	19.3	96	76
11	11.2	61	45	11.6	68	45	10.8	58	48				11.3	64	43	9.7	75	47	11.6	63	46
12	8.5	57	44	8.5	56	47	8.0	54	43				8.6	56	44	8.2	78	59	9.4	61	44
13	6.7	55	39	6.7	56	41	6.2	50	35				6.8	55	37	6.0	70	44	6.4	51	31
14	8.8	67	52	8.9	64	49	8.6	61	45				8.5	64	47	7.4	80	42	9.0	69	42
15	9.2	61	42	8.9	59	39	8.3	56	34				9.0	61	40	8.0	77	58	9.8	65	45
16	11.4	80	69	11.4	79	64	11.0	76	50				11.3	78	60	9.8	90	68	12.7	89	60
17	9.9	74	53	9.9	70	48	9.2	66	40				10.1	75	50	8.6	93	80	10.0	76	49
18	7.6	64	46	7.9	63	46	7.5	61	45				7.5	60	44	6.9	87	60	7.7	68	40
19	9.7	60	52	9.8	58	50	9.0	55	43				9.1	57	45	8.6	80	64	9.7	70	47
20	9.5	58	30	9.7	59	36	9.3	56	36				9.6	59	33	9.0	78	54	10.5	66	41
21	11.4	75	53	11.6	77	58	12.1	80	52				11.4	75	58	10.7	90	64	12.3	87	57
22	13.8	79	53	13.9	78	54	14.7	84	48				13.1	73	46	11.5	88	59	14.3	89	55
23	16.5	76	50	16.9	75	53	15.3	70	49				15.7	73	59	14.6	93	80	17.3	86	58
24	7.9	56	44	8.0	56	48	7.5	54	46				7.9	54	45	7.4	74	59	8.0	53	42
25	7.0	58	46	7.0	61	46	7.4	59	44				6.5	55	42	6.2	74	50	6.6	54	41
26	9.4	71	51	9.7	76	49	11.0	80	58				9.1	70	44	8.9	86	65	9.7	70	45
27	12.5	78	61	12.6	75	59	12.8	76	54				11.9	69	53	11.3	89	65	13.5	78	55
28	9.1	59	49	9.3	58	47	9.0	60	44				9.1	58	43	8.7	82	65	9.7	64	40
29	10.0	70	56	10.1	66	53	10.2	72	50				9.5	65	49	8.6	80	62	10.3	73	52
30	7.5	63	54	7.6	62	53	7.4	63	53				7.6	61	49	7.3	86	65	8.1	63	42
31																					
月極値			30			36			34						33			42			29
起日			20			20			15						20			14			2
上旬平均	16.9	75		16.8	75		17.7	77					16.0	72		13.4	83		16.8	80	
中旬平均	9.3	64		9.3	63		8.8	59					9.2	63		8.2	81		9.7	68	
下旬平均	10.5	69		10.7	68		10.7	70					10.2	65		9.5	84		11.0	72	
月平均	12.2	69		12.3	69		12.4	69					11.8	67		10.4	83		12.5	73	

地域気象観測相対湿度月報

長崎県 (84) 2023年11月

蒸気圧単位：hPa 相対湿度単位：% 3/3頁

観測所名	福江			上大津			口之津			脇岬		
	平均 蒸気圧	平均 湿度	最小 湿度	平均 蒸気圧	平均 湿度	最小 湿度	平均 蒸気圧	平均 湿度	最小 湿度	平均 蒸気圧	平均 湿度	最小 湿度
1	15.8	80	50				17.0	87	62	17.2	84	64
2	17.5	85	60				19.2	91	69	19.3	88	72
3	19.9	85	64				18.2	83	51	19.5	82	57
4	21.3	84	62				19.4	82	47	19.3	76	57
5	21.9	85	64				18.9	72	46	19.6	71	49
6	21.0	79	62				23.2	90	74	22.0	82	63
7	11.5	62	51				12.4	66	47	11.6	59	46
8	13.8	81	58				14.0	81	59	12.8	69	48
9	19.8	88	71				17.7	77	56	18.6	75	64
10	17.4	88	60				19.4	96	74	19.1	89	69
11	11.4	65	52				12.5	70	46	11.7	64	46
12	8.8	61	53				9.5	61	43	9.3	58	43
13	7.1	59	43				6.8	54	30	6.8	50	38
14	9.7	72	53				9.5	69	55	8.9	62	47
15	9.5	66	51				9.9	66	43	9.2	59	40
16	11.6	83	59				12.9	88	70	12.7	80	63
17	10.0	73	54				11.3	89	59	10.1	68	47
18	8.1	65	50				8.0	65	44	7.9	59	42
19	10.1	63	45				9.9	65	47	9.4	56	43
20	10.3	66	40				11.0	69	43	9.9	55	41
21	11.9	83	59				13.1	86	59	13.3	76	57
22	14.2	85	53				15.0	86	49	15.8	79	58
23	16.1	75	59				18.4	87	68	17.7	75	63
24	8.2	61	52				8.6	58	47	8.4	56	46
25	7.7	64	50				7.4	66	42	6.6	53	41
26	11.3	87	66				10.9	76	52	10.3	75	54
27	12.9	78	57				14.0	79	55	13.3	74	58
28	9.4	63	44				10.3	65	46	9.6	57	40
29	10.7	77	53				10.7	71	54	10.6	68	50
30	8.0	68	58				8.3	65	47	8.2	62	51
31												
月極値			40						30			38
起日			20						13			13
上旬平均	18.0	82					17.9	83		17.9	78	
中旬平均	9.7	67					10.1	70		9.6	61	
下旬平均	11.0	74					11.7	74		11.4	68	
月平均	12.9	74					13.2	75		13.0	69	

解 説

気象月表

日 界	24時（日本標準時）	
平均気圧 (hPa)	現 地	観測地点の高さにおける気圧 毎正時24回の平均値
	海 面	東京湾平均海面の高さに換算した気圧 毎正時24回の平均値
気 温 (°C)	平 均	毎正時24回の平均値
	最 高	00時から24時までの最高値
	最 低	00時から24時までの最低値
平均蒸気圧 (hPa)		毎正時24回の平均値
相対湿度 (%)	平 均	毎正時24回の平均値
	最 小	00時から24時までの最小値
平 均 雲 量		令和2年2月3日から、目視観測通報の自動化に伴い雲量の観測は終了
日 照 時 間 (hr)		1日の合計値 0.0は不照
全天日射量 (MJ/m ²)		全天電気式日射計による1日の合計値
		毎正時01時～24時の合計値。0.0は0.5mm未満のとき -は降水なし 最小単位は0.5mm
降 水 量 (mm)	最大1時間	00時01分から24時00分までの任意の前1時間降水量の最大値
	最大10分	00時01分から24時00分までの任意の前10分間降水量の最大値
最 深 積 雪 (cm)		24時を日界として、毎正時の積雪の深さの最大値 0は1cm未満 -は積雪なし
降雪深さ合計 (cm)		24時を日界として、毎正時の観測値の合計値
風 速 (m/s)	平 均	毎正10分の10分間平均風速（6×24=144回）の平均値
	最 大	1日の各10分間平均風速の最大値とその時の風向（風の吹いて来る方向） 最小単位は0.1m/s
	最大瞬間	1日の瞬間風速の最大値とその時の風向（風の吹いて来る方向） 最小単位は0.1m/s
天 気 概 況		昼間（06時～18時）と夜間（18時～翌日06時）の天気を総合して平文で表したもの
大 気 現 象		観測した大気現象を記号で表したもの。記号の名称は別表を参照 空欄は現象なし
上・中・下旬, 月		各旬および月の平均値または合計値
平 年		1991年から2020年までの30年間の平均値
風 向 別 頻 度 (%)		毎正時の風向から風向別の観測回数を合計して月間の風向別百分率を表したもの 右下の（）内は静穏率
月最大24時間降水量 (mm)		前月末日の13時の前1時間降水量から翌月1日の12時までの前1時間降水量を対象とした連続する任意の24時間降水量の最大値
最低海面気圧 (hPa)		海面気圧の月最低値
日 照 率 (%)		月間日照時間を月の可照時間で割り百分率で表したもの
記号の説明		D : 正常値 D) : 準正常値。統計を求める資料が80%以上ある場合 D] : 資料不足値。統計を求める資料が80%未満の場合 × : 欠測。統計を求める資料が全て欠測または資料不足値の場合 - : 現象なし

地域気象観測月報

日 界	24時（日本標準時）	
降 水 量 (mm)	毎正時（01時から24時）の合計値 0.0は降水なしまたは0.5mm未満の降水、最小単位は0.5mm	
	最大日降水量	月間の日降水量の最大値
	最大1時間	00時01分から24時00分までの任意の前1時間降水量の月間の最大値
	最大10分間	00時01分から24時00分までの任意の前10分間降水量の月間の最大値
気 温 (°C)	平 均	毎正時（01時から24時）24回の平均値
	最高・最低	00時から24時までの最高値および最低値
	積算気温	日平均気温が10°C以上の日の観測値を積算し、少数第1位を四捨五入した値
平均蒸気圧 (hPa)		毎正時24回の平均値
相対湿度 (%)	平 均	毎正時24回の平均値
	最 小	00時から24時までの最小値
風向 (16方位) 風速 (m/s)	平 均	毎正10分の10分間平均風速（6×24=144回）の平均値
	最大風速・風向	1日の各10分間平均風速の最大値とその時の風向（風の吹いて来る方向） 最小単位は0.1m/s
	最大瞬間・風向	1日の瞬間風速の最大値とその時の風向（風の吹いて来る方向） 最小単位は0.1m/s
	最多風向	01時から24時までの毎正時の24回の風向の中で最も多い風向
日 照 時 間 (h)		推計気象分布（日照時間）から得る推計値（厳原，平戸，佐世保，長崎，雲仙岳，福江を除く）0.0は不照
記号の説明		D : 正常値 D) : 準正常値 統計を求める資料が80%以上ある場合 D] : 資料不足値 統計を求める資料が80%未満の場合 × : 欠測 統計を求める資料が全て欠測または資料不足値の場合

大気現象の記号一覧表

記号	名称	記号	名称	記号	名称	記号	名称
●	雨	☉	霧雨	✖	雪	⚡	みぞれ
△	氷あられ	▲	ひょう	＝	もや	≡	霧
≡	低い霧	＝	地霧	☂	露	⌒	霜
⌒	霜柱	☃	結氷	☄	積雪	∞	煙霧
↘	降灰	☄	黄砂	∞	たつ巻	⊗	じん旋風
⚡	雷電	⚡	雷鳴	⚡	雷光		

※令和2年2月3日から、目視観測通報の自動化により、自動観測となった天気記号は以下のとおり

http://www.data.jma.go.jp/obd/stats/data/mdrr/man/tenki_kigou.html