


長崎県気象月報

2024年1月

長崎地方気象台

注) この資料に使用した値はすべて速報値であり、後日修正することがあります。

地域気象観測網配置図



シンボル	観測所の種類	観測要素
■	気象台	気温・降水量・風向風速・日照時間・積雪深・降雪量・湿度・気圧・視程
■	特別地域気象観測所	気温・降水量・風向風速・日照時間・湿度・気圧・視程
■	地域気象観測所	気温・降水量・風向風速・湿度（※1）・日照時間（※2）
■	地域気象観測所	気温・降水量・風向風速
■	地域雨量観測所	降水量

- ※1 地域気象観測所（■）では、湿度の観測は一部の観測所で実施している（地域気象観測所一覧表参照）
 ※2 地域気象観測所（■）では、令和3年3月2日から、気象衛星観測のデータを用いた「推計気象分布（日照時間）」から得る推計値をアメダス観測地点の日照時間データとして提供している

(2024年1月1日 現在)

地域気象観測所一覧表

観測所番号	観測所名	観測種目					所在地	緯度(度)	緯度(分)	経度(度)	経度(分)	海面上の高さ(m)	風速計の高さ(m)
		気温	湿度	風向・風速	日照時間	降水量							
84012	鰐浦	○	○	○	○	○	対馬市上対馬町鰐浦字カキセ	34	41.9	129	26.7	63	8
84072	厳原	○	○	○	○	○	対馬市厳原町東里 厳原特別地域気象観測所	34	11.8	129	17.5	4	36.1
84076	美津島	○		○		○	対馬市美津島町鶏知乙 対馬航空気象観測所	34	17.1	129	19.8	63	10.1
84121	芦辺	○	○	○	○	○	壱岐市芦辺町国分東触	33	48.0	129	43.3	97	9.9
84122	石田	○		○		○	壱岐市石田町筒城東触 壱岐航空気象観測所	33	44.9	129	47.1	12	10
84171	平戸	○	○	○	○	○	平戸市岩の上町 平戸特別地域気象観測所	33	21.6	129	33.0	58	12.5
84183	松浦	○	○	○	○	○	松浦市志佐町里免字辻ノ尾台	33	20.5	129	42.7	14	9.9
84266	佐世保	○	○	○	○	○	佐世保市干尽町 佐世保特別地域気象観測所	33	9.5	129	43.6	4	35
84306	西海	○	○	○	○	○	西海市西海町中浦南郷	33	0.8	129	39.1	18	9.9
84341	有川	○	○	○	○	○	南松浦郡新上五島町有川郷字上原	32	58.9	129	7.1	11	9.9
84361	長浦岳					○	長崎市神浦北大中尾町上アマサキ	32	54.5	129	44.3	510	—
84371	大村	○		○		○	大村市箕島町 長崎航空気象観測所	32	55.0	129	54.8	3	10
84441	諫早					○	諫早市馬渡町	32	50.6	130	1.5	15	—
84496	長崎	○	○	○	○	○	長崎市南山手町 長崎地方気象台	32	44.0	129	52.0	27	18.6
84519	雲仙岳	○	○		○	○	雲仙市小浜町雲仙 雲仙岳特別地域気象観測所	32	44.2	130	15.7	678	—
				○			雲仙市小浜町雲仙絹笠山	32	44.1	130	15.0	870	10.5
84523	島原	○	○	○	○	○	島原市新湊	32	45.6	130	21.7	14	9.9
84536	福江	○	○	○	○	○	五島市木場町 福江特別地域気象観測所	32	41.6	128	49.6	25	10.1
84537	上大津	○		○		○	五島市上大津町 福江航空気象観測所	32	39.9	128	49.9	77	10.1
84561	口之津	○	○	○	○	○	南島原市口之津町丁	32	36.7	130	11.6	13	9.9
84597	脇岬	○	○	○	○	○	長崎市脇岬町	32	34.9	129	46.6	4	9.9

2024年1月1日現在

2024年1月の天気概況

気圧の谷や寒気の影響を受けやすく曇りや雨となる日が多く雪やみぞれが降る日もあった。冬型の気圧配置となる日もあったが長続きせず気温の変動が大きかったため月平均気温は平年に比べかなり高かった。

<要素別の出現階級>

月平均気温:かなり高い(平年差:+1.0℃~+1.8℃)、月降水量:平年並か少ない(平年比:46%~140%)、月間日照時間:平年並か多い(平年比:95%~124%)。

2024年1月上旬の天気概況

高気圧に覆われ晴れる日もあったが、気圧の谷や寒気の影響を受けやすく曇りや雨となる日が多かった。
季節観測では、2日に初霜(平年より24日遅い、昨年より25日遅い)を観測した。

<要素別の出現階級>

旬平均気温:概ね高い(平年差:+0.7℃~+2.1℃)、旬降水量:概ね平年並(平年比:11%~209%)、旬日照時間:平年並か少ない(平年比:81%~122%)

天気概況

1日	寒気の影響で
2日	高気圧に覆われて
3日	気圧の谷や湿った空気の影響で
4日	高気圧に覆われて
5日	気圧の谷や湿った空気の影響で
6日	気圧の谷や湿った空気の影響で
7日	寒気や気圧の谷の影響で
8日	寒気や気圧の谷の影響で
9日	湿った空気や低気圧の影響で
10日	低気圧や寒気の影響で

長崎の昼の天気(06時~18時)

晴一時雨後曇
晴
雨時々曇
晴
曇時々晴
曇一時雨後晴
曇時々雨一時晴
晴時々曇
曇時々晴
雨後曇時々晴

長崎の夜の天気(18時~翌06時)

晴
曇時々晴
晴一時雨後曇
晴後一時曇
曇時々雨一時晴
晴
晴
晴時々曇
曇後雨一時晴
雨時々曇後晴

2024年1月中旬の天気概況

高気圧に覆われ晴れる日もあったが、気圧の谷や寒気の影響を受けやすく曇りや雨となる日が多く雷を伴う日もあった。
生物季節観測では、13日にウメ（平年より11日早い、昨年より24日早い）を観測した。

<要素別の出現階級>

旬平均気温:かなり高い（平年差:+3.1℃～+4.3℃）、旬降水量:平年並か多い（平年比:62%～250%）、旬日照時間:かなり多いか多い（平年比:91%～213%）

天気概況

11日 寒気や湿った空気の影響で
12日 気圧の谷や湿った空気の影響で
13日 高気圧に覆われて
14日 高気圧に覆われて
15日 はじめ気圧の谷や寒気の影響で
16日 高気圧に覆われて
17日 気圧の谷や湿った空気の影響で
18日 前線や湿った空気の影響で
19日 気圧の谷や湿った空気の影響で
20日 前線や低気圧の影響で

長崎の昼の天気（06時～18時）

晴後曇一時雨
曇後時々雨
晴
晴
晴
晴
晴後一時雨
曇時々雨
曇時々雨
曇時々雨

長崎の夜の天気（18時～翌06時）

晴後時々曇
晴
晴
晴後曇時々雨、雷を伴う
晴
晴後一時曇
晴後曇一時雨
雨時々曇
曇一時晴後雨
雨時々曇

2024年1月下旬の天気概況

高気圧に覆われ晴れる日もあったが、気圧の谷や寒気の影響を受けやすく曇りや雨となる日が多く雪やみぞれが降る日もあった。

<要素別の出現階級>

旬平均気温: 平年並 (平年差: -1.0°C ~ -0.1°C)、旬降水量: 平年並か少ない (平年比: 26% ~ 68%)、旬日照時間: 平年並か少ない (平年比: 65% ~ 114%)

天気概況

21日 気圧の谷や寒気の影響で
22日 気圧の谷や寒気の影響で
23日 気圧の谷や寒気の影響で
24日 寒気の影響で
25日 高気圧に覆われて
26日 高気圧に覆われて
27日 気圧の谷や寒気の影響で
28日 気圧の谷や寒気の影響で
29日 高気圧に覆われて
30日 気圧の谷や湿った空気の影響で
31日 気圧の谷や前線の影響で

長崎の昼の天気 (06時~18時)

晴時々曇
雨時々曇一時雪、みぞれを伴う
雪時々曇
雪時々曇、みぞれを伴う
曇後時々晴
晴
曇一時雨
雨一時曇後晴
晴時々曇
曇一時晴後雨
雨時々曇

長崎の夜の天気 (18時~翌06時)

晴
曇一時雪、みぞれを伴う
雪時々曇
曇一時雪後晴
晴
曇時々晴後雨
晴後一時曇
晴時々曇
雨時々曇
雨時々曇

地点別・要素別階級表 2024年1月

	巖原		平戸		佐世保		長崎		雲仙岳		福江	
平均気温 [°C]	7.4	6.0	8.5	7.0	8.3	7.0	8.4	7.2	4.0	2.5	9.0	7.6
	かなり高い		かなり高い		かなり高い		かなり高い		かなり高い		かなり高い	
降水量 [mm]	90.5	80.1	102.0	84.9	66.5	63.4	41.0	63.1	47.0	88.2	72.0	93.4
	多い		多い		平年並		少ない		少ない		平年並	
日照時間 [h]	140.0	147.6	105.9	94.0	130.6	111.5	113.2	103.7	91.0	88.4	101.0	81.5
	平年並		多い		多い		平年並		平年並		かなり多い	

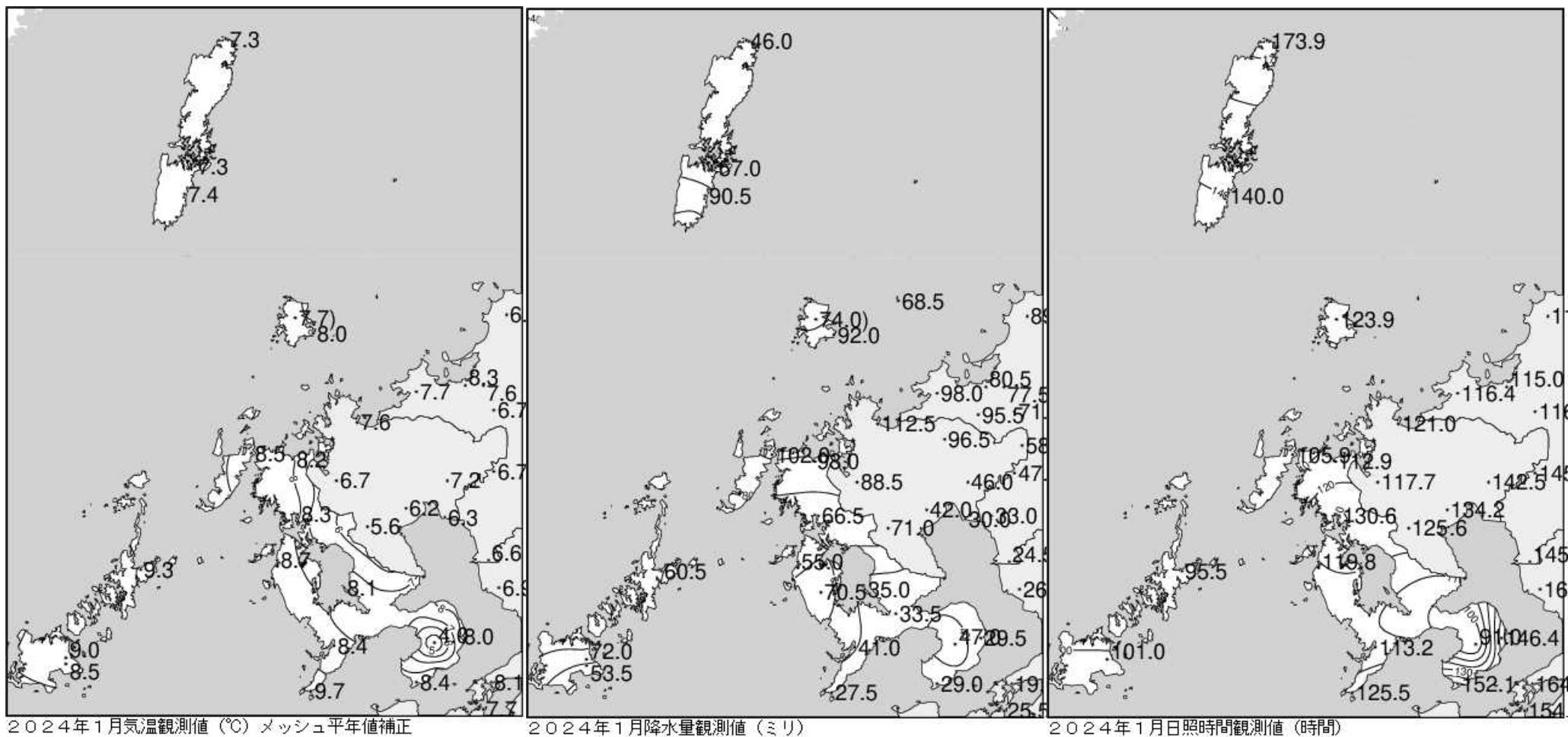
※表中の値は地上気象観測統計値（左側が月統計値、右側が月平年値）

※平年値は1991年-2020年による

極値の更新 2024年1月

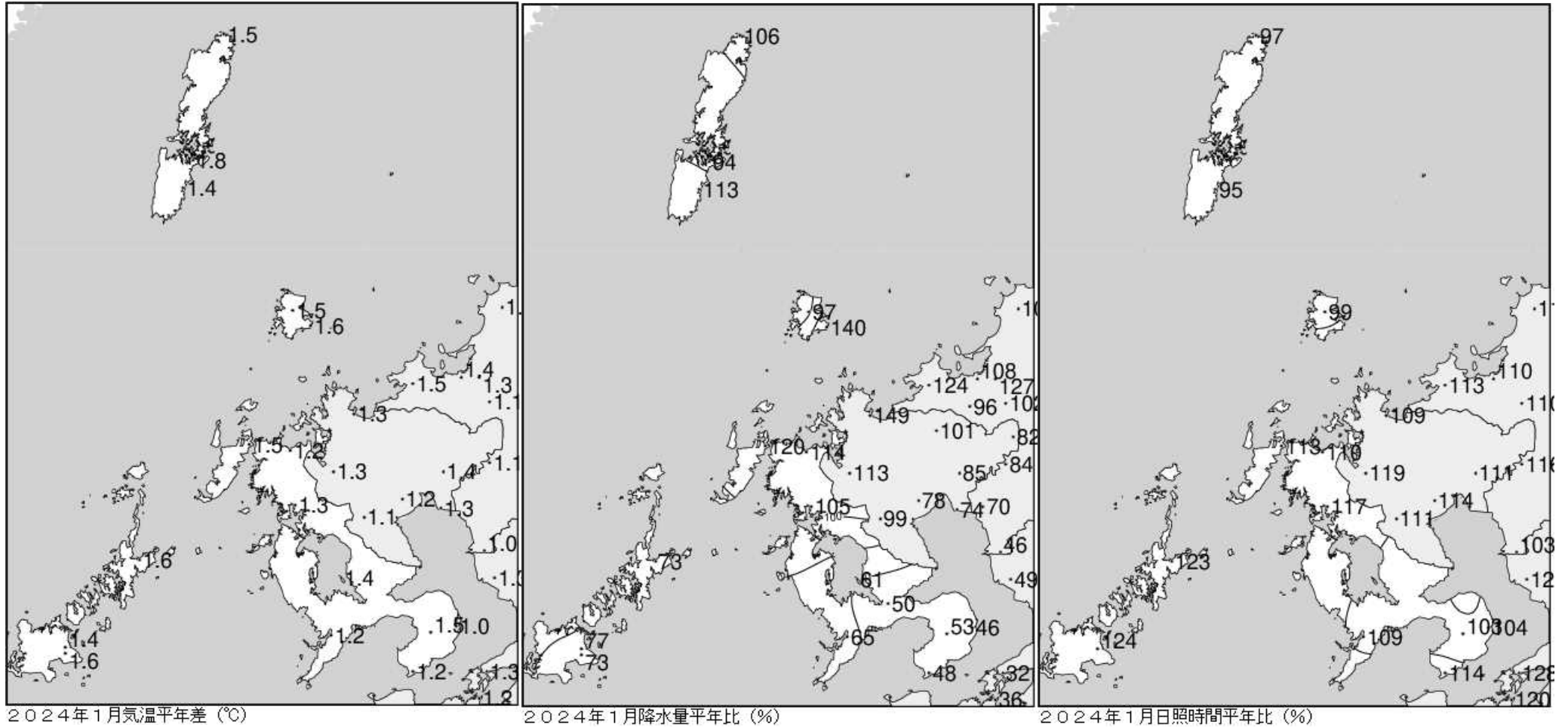
- ・観測史上1位の値の更新は無い
- ・1月の1位の値の更新は無い

気象分布図（観測値） 2024年1月



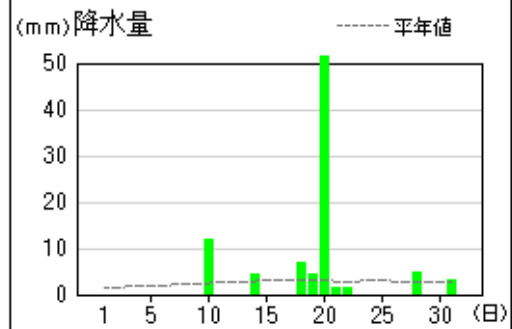
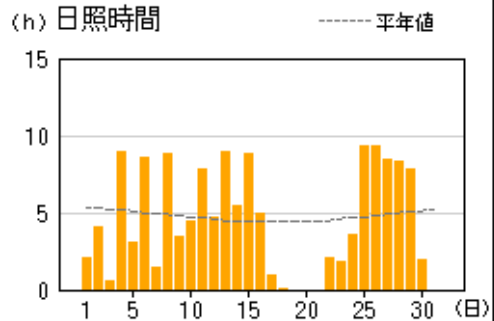
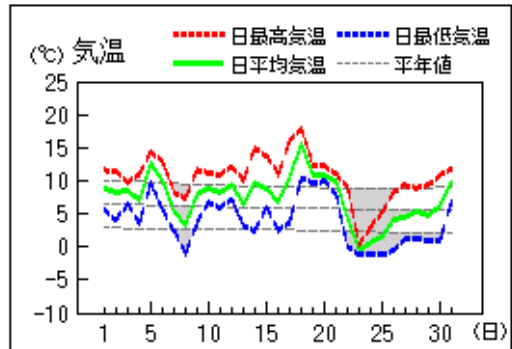
) : 準正常値 (統計を求める資料数がおおむね 80%以上ある場合)

気象分布図（平年差(比)） 2024年1月

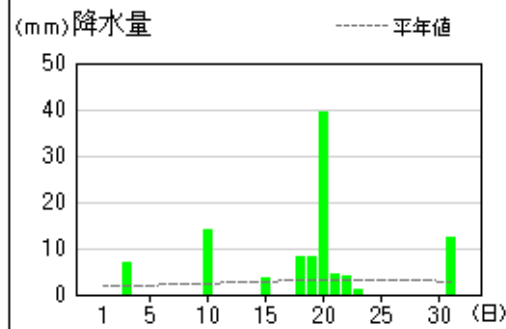
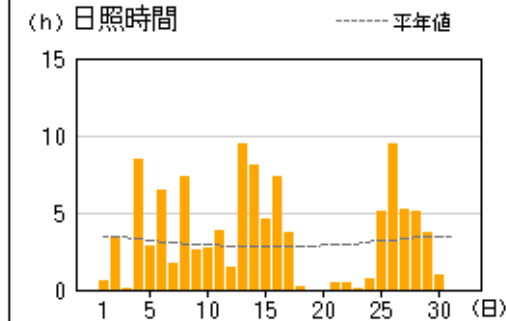
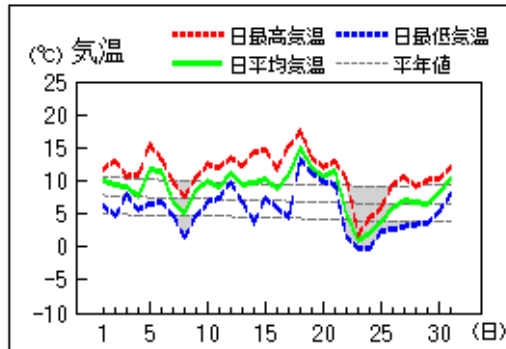


地上気象 気象経過図：2024年01月01日-2024年01月31日

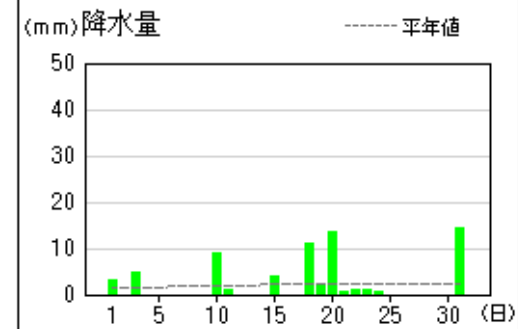
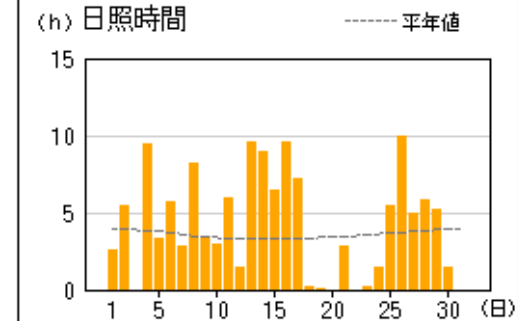
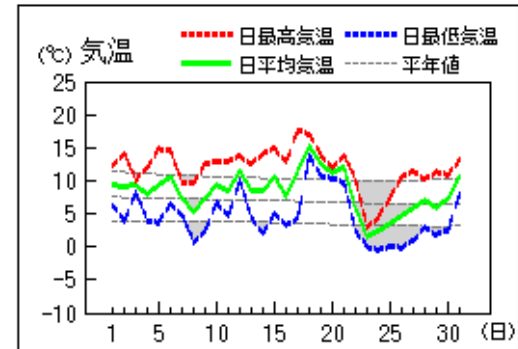
巖原



平戸

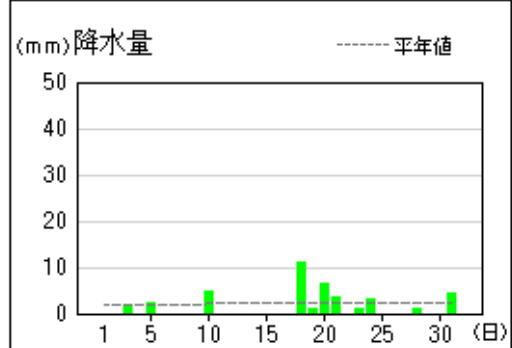
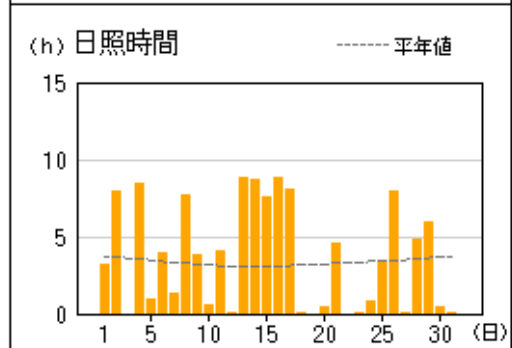
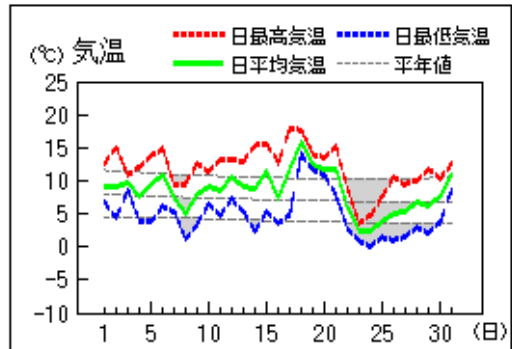


佐世保

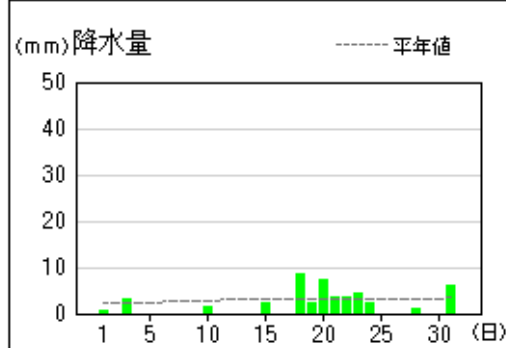
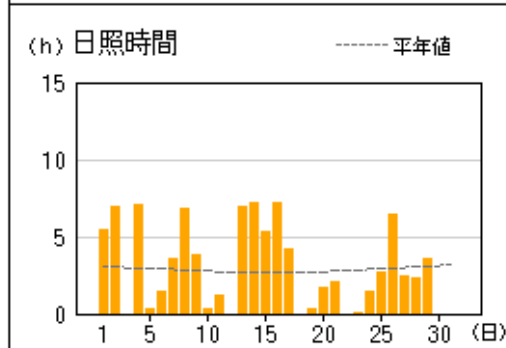
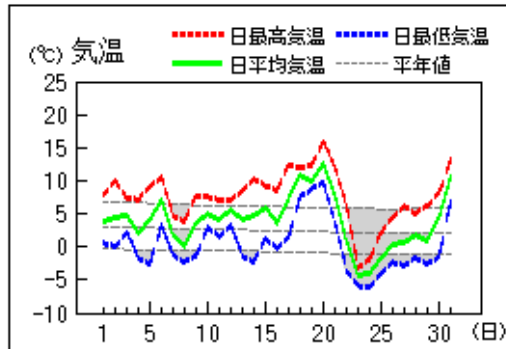


地上気象 気象経過図：2024年01月01日-2024年01月31日

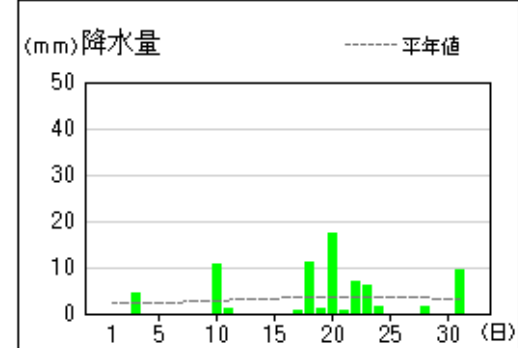
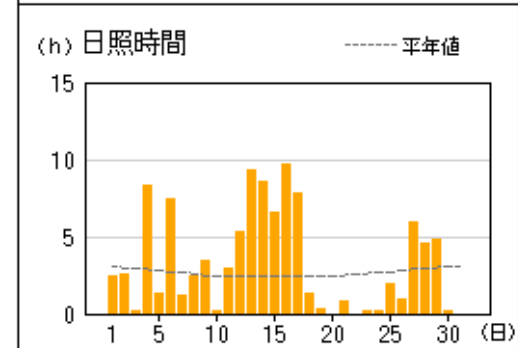
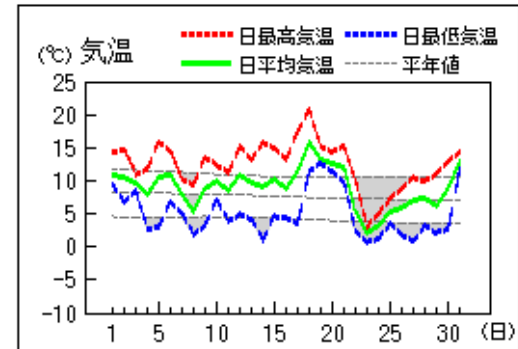
長崎



雲仙岳



福江



気 象 月 表

地点番号 47800 地点名 巖原 (長崎県)

気象官署名 長崎地方気象台 2024年1月

日付	平均気圧		気温			平均 露気 圧 hPa	相対 湿度		平均 雲量 10分 比	日照 時間 h	全日 日射量 MJ/m ²	降水量			最深 積雪 cm	降雪 深合計 cm	風 速				天 気 概 況		大気現象	日付		
	現地 hPa	海面 hPa	平均 ℃	最高 ℃	最低 ℃		平均 %	最小 %				1時間 mm	10分 mm	平均 m/s			最大		最大瞬間		昼 06:00~18:00	夜 18:00~06:00				
																	m/s	風向 16方位	m/s	風向 16方位						
1	1025.5	1026.0	8.9	11.6	5.5	7.7	68	54	2.1		0.0	0.0	0.0			3.1	6.2	NNW	12.1	NNW			●	1		
2	1020.9	1021.4	8.3	11.5	4.1	8.1	74	56	4.1		0.0	0.0	0.0			2.2	5.4	WNW	10.0	NW			●	2		
3	1016.9	1017.4	8.4	9.8	6.5	7.1	65	50	0.6		0.0	0.0	0.0			4.3	9.0	NW	14.5	NW			●	3		
4	1021.7	1022.2	7.2	11.0	3.6	6.0	59	43	8.9		0.0	0.0	0.0			2.7	6.1	NW	11.3	SW			●	4		
5	1020.7	1021.2	12.5	14.3	9.6	9.2	64	48	3.1		-	-	-			3.0	5.9	SW	11.6	WSW		∞	●	5		
6	1019.3	1019.8	9.9	12.9	5.5	6.8	55	23	8.6		-	-	-			3.0	7.4	NNW	11.3	NNW		∞		6		
7	1022.7	1023.2	5.2	8.2	2.3	4.1	46	28	1.5		-	-	-			3.8	7.7	NNW	16.0	NNW				7		
8	1025.1	1025.6	3.4	7.4	-1.0	4.2	53	33	8.8		-	-	-			2.4	5.9	NNW	10.0	NNW				8		
9	1019.4	1019.9	8.0	11.7	3.7	7.2	67	52	3.5		0.0	0.0	0.0			2.5	6.3	WNW	11.5	NW			●	9		
10	1015.5	1016.0	8.8	11.1	6.8	8.7	77	62	4.4		12.0	7.0	5.0			4.4	8.8	NW	13.5	NW			●	10		
11	1017.0	1017.5	8.2	10.9	6.0	7.6	71	42	7.8		0.0	0.0	0.0			3.1	6.3	SW	11.4	SSW			●	11		
12	1017.0	1017.5	9.4	12.1	7.1	7.3	62	45	4.7		-	-	-			2.4	6.4	W	10.5	NW		∞		12		
13	1022.8	1023.3	6.6	10.1	3.2	5.2	55	27	9.0		-	-	-			3.4	9.3	NW	14.2	NW				13		
14	1021.6	1022.1	9.8	15.0	2.5	9.0	74	56	5.5		4.5	4.5	2.0			3.5	8.3	SSW	14.5	WSW			● =	14		
15	1022.1	1022.6	8.8	13.7	6.0	6.4	55	31	8.8		-	0.5	-			4.2	8.4	NNW	13.5	NW			=	15		
16	1029.8	1030.3	6.8	11.0	2.5	5.8	59	42	5.0		-	-	-			2.4	4.9	NNW	8.8	NNW				16		
17	1026.1	1026.6	10.5	16.2	3.7	10.2	79	55	1.0		-	-	-			2.2	5.5	S	9.4	S				17		
18	1020.7	1021.2	15.4	18.0	10.4	14.1	80	71	0.0		7.0	3.5	1.0			4.4	9.8	SW	17.4	SW			●	18		
19	1024.7	1025.2	10.9	12.4	9.7	9.8	75	67	0.0		4.5	2.0	0.5			4.8	7.0	NNE	14.4	NNE			●	19		
20	1020.3	1020.8	11.0	12.2	9.9	11.1	85	67	0.0		51.5	8.0	2.0			4.9	7.1	NNE	14.3	N			●	20		
21	1020.5	1021.0	9.9	11.1	8.0	9.8	81	66	0.0		1.5	1.5	0.5			3.6	5.7	NNW	12.3	NNW			●	21		
22	1021.9	1022.4	4.5	9.0	0.0	6.2	69	46	2.1		1.5	1.5	1.0			4.4	9.2	NW	16.9	NNW			●	22		
23	1021.8	1022.3	-0.4	0.5	-1.1	3.1	53	42	1.8		0.0	0.0	0.0			6.4	13.5	NNW	23.3	NNW			✕	23		
24	1022.3	1022.8	0.6	3.1	-1.2	3.2	50	41	3.6		0.0	0.0	0.0			4.4	10.9	NNW	19.3	NW			✕	24		
25	1025.6	1026.1	1.6	5.3	-1.2	3.8	57	27	9.3		-	-	-			2.9	6.5	NW	11.1	NW				25		
26	1026.3	1026.8	4.1	8.2	-0.6	4.7	58	39	9.3		-	-	-			2.6	6.0	NNW	10.4	NW				26		
27	1025.0	1025.5	4.5	9.4	1.2	6.0	73	50	8.4		-	-	-			1.6	4.9	NW	8.5	SSW			=	27		
28	1025.5	1026.0	5.4	8.8	1.2	5.9	67	40	8.3		5.0	5.0	3.0			2.9	7.6	NW	13.6	NW			●	28		
29	1028.8	1029.3	4.6	9.3	0.9	6.1	73	50	7.8		-	-	-			2.0	5.5	WNW	10.3	SSW				29		
30	1028.1	1028.6	6.1	10.8	1.0	6.5	71	41	1.9		0.0	0.0	0.0			1.2	2.8	N	5.1	ENE			●	30		
31	1022.2	1022.7	9.7	11.7	6.9	11.4	94	82	0.0		3.0	1.0	0.5			1.4	3.2	NNW	4.7	NNW			● =	31		
上旬	1020.8	1021.3	8.1	11.0	4.7	6.9	63		45.6		12.0					3.1	17.7		12.9	2.2	0.8	月最大24時間降水量		最低海面気圧		
中旬	1022.2	1022.7	9.7	13.2	6.1	8.7	70		41.9		67.5					3.5	6.5	(北)		0.5	mm		期間			
下旬	1024.4	1024.9	4.6	7.9	1.4	6.1	68		52.5		11.0					3.0	1.7	(西)風向別頻度%(東)		0.5	52.5		20日6時			
月	1022.5	1023.0	7.4	10.6	4.0	7.2	67		140.0		90.5					3.2	2.7	(南)(0.0)		0.8	起日		20日18時			
半年	1021.6	1022.1	6.0	9.2	2.5	5.9	61		5.8@	147.6	8.4@	80.1				0@	3.3	4.8	3.8	4.2	2.4	2.3	日照時間		日照率	

階級別	気温 °C							日降水量 mm					日最深積雪 cm					日最大風速 m/s					日平均雲量		日数	不照	大気現象			現象		半年
	最高 <0	平均 <0	最低 1	最高 ≥25	平均 ≥25	最低 ≥25	最高 ≥30	最高 ≥35	≥0.0	≥0.5	≥1.0	≥10	≥30	≥0	≥10	≥20	≥50	≥100	≥10	≥15	≥30	<1.5	≥8.5	雪			霧	雷	霜	初終		
日数	0	1	5	0	0	0	0	0	18	9	9	2	1						2	0	0	<1.5	≥8.5				霜	初終	12/3@			
半年	0.1	0.6	6.9	0.0	0.0	0.0	0.0	0.0	16.0	7.4	6.4	2.5	0.7	0.2@	0.0@	0.0@	0.0@	0.0@	3.5	0.0	0.0	3.6@	8.1@				雪	初終	12/15			
全年																													2/27@			

@の付いた値は参考値です。半年差や年比に利用できません。

気象月表

地点番号 47805 地点名 平戸 (長崎県)

気象官署名 長崎地方気象台 2024年1月

日付	平均気圧		気温			平均海面気圧 hPa	相対湿度		平均雲量 10分比	日照時間 h	全天日射量 MJ/m ²	降水量			最深積雪 cm	降雪深合計 cm	風速				天気概況		大気現象	日付	
	現地 hPa	海面 hPa	平均 ℃	最高 ℃	最低 ℃		平均 %	最小 %				最大 1時間 mm	10分 mm	平均 m/s			最大		最大瞬間		昼 06:00~18:00	夜 18:00~06:00			
																	m/s	風向 16方位	m/s	風向 16方位					
1	1017.7	1024.9	10.0	11.8	6.2	8.6	7.0	57	0.6		0.0	0.0	0.0			4.1	7.0	NNE	12.8	NE			●	1	
2	1014.5	1021.7	9.5	13.0	4.7	8.9	75	60	3.5		-	-	-			2.0	3.9	S	6.4	NW				2	
3	1010.5	1017.7	9.1	10.7	7.8	8.8	76	47	0.1		7.0	2.0	1.0			3.3	5.8	NW	14.7	NW			● =	3	
4	1015.3	1022.5	7.7	10.9	5.6	6.5	62	43	8.5		-	-	-			2.4	5.6	NW	12.4	NNW			∞	4	
5	1015.0	1022.1	11.6	15.5	6.4	9.7	71	53	2.8		0.0	0.0	0.0			3.2	5.7	SSW	10.0	S			●	5	
6	1012.5	1019.6	11.3	13.3	6.8	8.8	65	46	6.4		0.0	0.0	0.0			2.5	4.2	NW	9.4	NW			● = ∞	6	
7	1016.0	1023.3	6.7	9.8	4.6	5.0	50	40	1.7		0.0	0.0	0.0			4.2	6.4	NW	13.7	NW			●	7	
8	1018.1	1025.5	4.9	7.6	1.4	5.0	57	46	7.3		-	-	-			2.1	3.7	NNW	8.2	NNW			∞	8	
9	1013.2	1020.4	8.5	10.6	4.7	8.1	73	66	2.6		-	-	-			2.5	4.4	S	7.7	SSE				9	
10	1007.9	1015.0	9.9	12.5	6.7	9.3	77	59	2.7		14.0	4.0	3.0			4.1	7.9	N	14.4	N			●	10	
11	1010.6	1017.8	9.1	12.0	7.4	8.3	72	59	3.8		0.0	0.0	0.0			2.8	6.5	N	11.5	N			●	11	
12	1010.8	1017.9	11.2	13.5	9.8	8.6	65	45	1.4		-	-	-			2.6	4.5	WNW	12.1	W			∞	12	
13	1015.6	1022.7	9.4	12.2	6.7	6.0	52	33	9.4		-	-	-			3.5	5.9	NNE	11.1	NNE				13	
14	1016.0	1023.2	9.6	14.4	3.6	8.7	72	58	8.1		0.0	0.0	0.0			3.4	7.2	S	11.0	SSW			●	14	
15	1014.9	1022.1	10.2	14.6	7.4	8.2	64	45	4.6		3.5	3.5	3.5			3.5	5.3	N	11.3	NW			● =	15	
16	1022.2	1029.4	8.7	11.7	5.9	6.5	57	45	7.3		-	-	-			3.4	5.3	NE	10.9	NNE				16	
17	1019.8	1027.0	11.0	15.1	4.5	10.4	77	66	3.7		0.0	0.0	0.0			2.9	5.9	S	9.7	S			●	17	
18	1014.3	1021.3	14.9	17.5	13.2	15.4	91	79	0.2		8.0	2.5	1.0			3.4	5.6	S	10.0	SSW			● =	18	
19	1016.0	1023.1	12.1	13.4	11.2	11.7	83	72	0.0		8.0	3.5	1.5			5.6	7.6	NNE	16.4	NE			●	19	
20	1011.7	1018.8	10.7	12.0	10.0	11.5	90	74	0.0		39.5	8.5	2.0			3.9	5.7	NNE	10.7	NE			●	20	
21	1012.4	1019.5	11.4	12.9	9.5	10.7	79	63	0.5		4.5	3.0	1.0			5.4	7.7	N	15.7	N			●	21	
22	1015.9	1023.2	5.1	10.3	1.4	6.5	71	54	0.5		4.0	3.5	1.5			4.4	8.3	WNW	16.3	WNW			●	22	
23	1015.7	1023.1	1.0	1.9	-0.3	4.1	63	48	0.1		1.0	0.5	0.5			5.9	8.9	NW	20.7	NW			✕ ∞	23	
24	1015.9	1023.3	2.1	4.3	-0.3	4.2	58	51	0.7		0.0	0.0	0.0			5.7	8.7	NW	19.0	NW			✕ ∞	24	
25	1018.6	1026.0	3.9	6.0	2.4	4.9	60	52	5.1		-	-	-			2.8	4.5	NW	10.5	WNW				25	
26	1019.5	1026.8	5.9	9.4	2.7	5.5	60	40	9.4		-	-	-			2.0	3.9	N	7.9	N				26	
27	1018.4	1025.7	7.0	10.5	3.1	6.6	66	51	5.2		-	-	-			2.2	4.8	WNW	9.1	NW				27	
28	1019.0	1026.3	6.8	9.2	3.4	5.8	59	46	5.1		0.0	0.0	0.0			2.8	6.8	WNW	13.4	NW			●	28	
29	1022.5	1029.8	6.6	10.1	3.7	6.8	70	52	3.7		-	-	-			2.4	3.6	W	7.7	WNW				29	
30	1021.1	1028.4	8.1	10.4	5.4	8.0	74	58	0.9		0.0	0.0	0.0			1.4	3.1	S	4.1	SSW			●	30	
31	1014.8	1021.9	10.4	12.0	8.0	12.3	97	75	0.0		12.5	4.0	2.0			1.7	3.7	NE	6.7	NE			● =	31	
上旬	1014.1	1021.3	8.9	11.6	5.5	7.9	68		36.2		21.0					3.0	27.8	8.1	9.0	9.0	7.0	月最大24時間降水量		最低海面気圧	
中旬	1015.2	1022.3	10.7	13.6	8.0	9.5	72		38.5		59.0					3.5	5.0			1.3		期間		起日	
下旬	1017.6	1024.9	6.2	8.8	3.5	6.9	69		31.2		22.0					3.3	2.6	(北)		0.5	44.0	20日 5時	hPa	起日	
月	1015.7	1022.9	8.5	11.3	5.6	8.0	70		105.9		102.0					3.3	2.0	(西)風向別頻度*(東)		0.9	起日	20	~21日 4時	1013.4	10
年	1014.8	1022.0	7.0	9.6	4.4	6.7	65	7.6@	94.0		84.9					0@	3.7	3.2	11.8	8.3	2.2	1.1	可照時間	日照率	34%

階級別	気温 ℃						日降水量 mm					日最深積雪 cm					日最大風速 m/s			日平均雲量	日数	不照	大気現象			現象		平年			
	最高 <0	平均 <0	最低 <0	最高 ≥25	平均 ≥25	最低 ≥25	最高 ≥30	最高 ≥35	≥0.0	≥0.5	≥1.0	≥10	≥30	≥0	≥10	≥20	≥50	≥100	≥10	≥15			≥30	<1.5	≥8.5	霜	雪		霧	雷	霜
日数	0	0	2	0	0	0	0	0	20	10	10	3	1						0	0	0			3	2	0		霜	初終		
平年	0.0	0.1	1.2	0.0	0.0	0.0	0.0	0.0	20.3	10.1	8.6	2.8	0.6	0.0@	0.0@	0.0@	0.0@	2.3	0.0	0.0	1.6@	17.5@	平年	4.2	5.3	0.1		雪	初終	12/18	2/26

@の付いた値は参考値です。平年差や平年比に利用できません。

気象月表

地点番号 47812 地点名 佐世保 (長崎県)

気象官署名 長崎地方気象台 2024年1月

日付	平均気圧		気温			平均 海面 気圧 hPa	相対 湿度		平均 雲量 10分 比	日照 時間 h	全天 日射量 MJ/m ²	降水量			最深 積雪 cm	降雪 深合計 cm	風速				天気概況		大気現象	日付			
	現地 hPa	海面 hPa	平均 ℃	最高 ℃	最低 ℃		平均 %	最小 %				mm	1時間 mm	10分 mm			平均 m/s	最大 m/s	風向 16方位	最大瞬間 m/s	風向 16方位	昼 06:00~18:00			夜 18:00~06:00		
																	最大瞬間										
1	1024.2	1024.9	9.5	12.2	6.3	8.7	74	58		2.6		3.0	2.0	0.5			2.5	5.4	ENE	8.8	NE			●	1		
2	1021.1	1021.8	9.1	14.2	3.9	8.7	76	57		5.5		—	—	—			1.6	4.0	NW	5.3	WNW				2		
3	1017.0	1017.7	9.4	10.1	8.2	9.2	78	54		0.0		5.0	2.0	0.5			3.2	7.3	NW	13.2	WNW			●	3		
4	1021.9	1022.6	7.8	12.0	3.9	6.6	63	47		9.4		—	0.0	—			2.8	6.6	WNW	11.0	W				4		
5	1022.2	1022.9	9.3	14.8	3.7	9.2	79	63		3.3		0.0	0.0	0.0			2.5	5.2	ESE	7.4	E			●	5		
6	1019.0	1019.7	10.7	14.7	6.5	9.2	72	39		5.7		0.0	0.0	0.0			2.4	5.9	NNW	8.9	NNW			● =	6		
7	1022.5	1023.2	7.3	9.6	4.8	5.3	52	43		2.8		0.0	0.0	0.0			5.1	9.6	W	13.9	WNW			●	7		
8	1024.8	1025.5	5.2	9.6	0.7	5.3	61	44		8.2		—	—	—			1.9	4.3	W	6.5	NW				8		
9	1020.1	1020.8	7.4	12.5	2.3	7.4	73	58		3.3		—	—	—			1.9	3.6	ESE	5.3	ESE				9		
10	1014.2	1014.9	9.3	12.9	6.7	9.5	81	61		3.0		9.0	2.5	2.0			2.6	8.2	NNW	13.8	NNW			●	10		
11	1017.2	1017.9	8.6	12.9	4.7	8.6	77	58		6.0		1.0	1.0	1.0			2.8	7.8	W	12.0	N			●	11		
12	1017.4	1018.1	11.4	13.7	10.0	9.1	67	57		1.4		0.0	0.0	0.0			2.8	7.1	W	8.6	W			●	∞	12	
13	1021.9	1022.6	8.6	12.6	4.3	6.5	59	34		9.6		—	—	—			2.7	7.3	NNW	12.4	N				13		
14	1023.0	1023.7	8.6	14.0	2.0	8.2	72	56		8.9		—	—	—			1.9	4.8	SSW	7.8	SW				14		
15	1021.2	1021.9	10.6	14.8	4.9	8.5	66	44		6.5		4.0	3.5	3.0			3.8	8.0	WNW	12.7	WNW			● = ∞	15		
16	1028.5	1029.2	7.6	12.9	3.2	6.5	63	43		9.6		—	—	—			2.2	6.3	NNW	10.4	NNW				16		
17	1026.7	1027.4	11.4	17.7	4.3	9.6	69	60		7.2		0.0	0.0	0.0			2.8	5.6	ESE	8.2	ESE			●	17		
18	1020.8	1021.5	15.2	17.1	13.7	15.2	88	75		0.2		11.0	8.0	3.0			2.2	5.5	WSW	8.9	SE			●	18		
19	1021.4	1022.1	12.7	13.8	10.8	11.8	80	67		0.1		2.5	1.0	0.5			2.2	6.6	NNE	13.0	NNE			●	19		
20	1017.2	1017.9	11.1	12.1	10.3	12.4	94	83		0.0		13.5	3.0	1.0			1.2	4.4	WSW	5.3	WSW			● =	20		
21	1018.3	1019.0	12.1	13.8	9.8	10.8	76	63		2.8		0.5	1.0	0.5			3.4	6.6	N	13.8	NE			●	21		
22	1022.5	1023.2	5.8	10.1	2.4	6.7	71	54		0.0		1.0	1.0	0.5			4.8	9.4	WNW	16.5	WNW			● *	22		
23	1022.4	1023.1	1.6	3.0	0.1	4.4	64	51		0.2		1.0	0.5	0.5			6.2	9.4	WNW	18.7	NNW			✕	23		
24	1022.6	1023.3	2.5	4.5	-0.5	4.5	62	54		1.4		0.5	0.5	0.5			6.5	10.3	NNW	17.6	NNW			✕	24		
25	1025.2	1025.9	3.7	7.4	0.1	5.0	63	45		5.5		—	—	—			3.3	5.9	WNW	9.1	NNW				25		
26	1026.1	1026.8	4.7	10.5	-0.1	5.6	68	39		9.9		—	—	—			2.0	5.3	N	7.8	NNW				26		
27	1025.2	1025.9	6.0	11.4	0.9	6.6	71	52		5.0		0.0	0.0	0.0			2.4	6.8	W	8.8	W			● *	27		
28	1025.7	1026.4	7.0	10.3	3.1	6.2	63	43		5.8		0.0	0.0	0.0			3.3	10.4	WNW	16.4	NW			●	28		
29	1029.4	1030.1	5.9	11.3	1.8	6.5	71	50		5.2		—	—	—			2.4	6.4	W	8.6	WSW				29		
30	1027.9	1028.6	7.3	10.9	2.5	7.3	72	52		1.5		0.0	0.0	0.0			2.0	4.2	SE	6.0	SE			●	30		
31	1021.1	1021.8	10.5	13.2	7.9	12.1	95	56		0.0		14.5	3.5	1.5			1.4	4.4	ESE	6.3	SE			● =	31		
上旬	1020.7	1021.4	8.5	12.3	4.7	7.9	71		43.8		17.0						2.7	15.9	13.2	8.1	3.6	2.2	月最大24時間降水量		最低海面気圧		
中旬	1021.5	1022.2	10.6	14.2	6.8	9.6	74		49.5		32.0						2.5	8.9				8.6	mm	期間			
下旬	1024.2	1024.9	6.1	9.7	2.5	6.9	71		37.3		17.5						3.4	3.0	(西)風向別頻度%(東)		11.7	14.5	hPa	起日			
月	1022.2	1022.9	8.3	12.0	4.6	8.1	72		130.6		66.5						2.9	1.6	(南)(0.4)		9.4	起日	31	~31日15時	1013.0	起日	
平年	1021.4	1022.1	7.0	10.5	3.6	6.3	63		7.2@	111.5	63.4						1.0@	3.1	2.0	2.2	1.6	1.7	6.0	日照時間	h	日照率	41%

階級別	気温 °C							日降水量 mm					日最深積雪 cm					日最大風速 m/s					日平均雲量		日数	不照	大気現象				現象		平年	
	最高<0	平均<0	最低<0	最高≥25	平均≥25	最低≥25	最高≥30	最高≥35	≥0.0	≥0.5	≥1.0	≥10	≥30	≥0	≥10	≥20	≥50	≥100	≥10	≥15	≥30	<1.5	≥8.5	雪			霧	雷	霜	初終				
日数	0	0	2	0	0	0	0	0	21	13	11	3	0					2	0	0														12/6@
平年	0.0	0.1	2.5	0.0	0.0	0.0	0.0	0.0	20.4	10.2	8.1	2.2	0.3	1.0@	0.0@	0.0@	0.0@	0.0@	2.7	0.0	0.0	2.5@	15.5@									12/17	3/3	

@の付いた値は参考値です。平年差や平年比に利用できません。

気 象 月 表

地点番号 47817 地点名 長崎 (長崎県)

気象官署名 長崎地方気象台 2024年1月

日付	平均気圧		気温			平均蒸気圧	相対湿度		平均雲量 10分比	日照時間 h	全日射量 MJ/m ²	降水量			最深積雪 cm	降雪深合計 cm	風速				天気概況		大気現象	日付				
												mm	最大				平均 m/s	最大		最大瞬間								
	1時間 mm	10分 mm	m/s	風向 16方位	m/s	風向 16方位	昼 06:00~18:00		夜 18:00~06:00																			
	現地 hPa	海面 hPa	平均 ℃	最高 ℃	最低 ℃	hPa	平均 %	最小 %					cm	cm														
1	1020.2	1024.6	9.0	12.7	6.7	7.4	65	45		3.2	7.21	0.0	0.0	0.0	-	-	1.3	5.3	N	8.1	NNW	晴一時雨後曇	晴	●		1		
2	1017.4	1021.8	9.2	15.0	4.3	8.1	70	44		8.0	11.96	-	-	-	-	1.3	3.5	WSW	6.1	W	晴	曇時々晴	☪		2			
3	1013.2	1017.6	9.7	10.8	8.6	8.8	73	48		0.0	2.06	2.0	1.0	0.5	-	2.4	5.1	NW	9.4	N	雨時々曇	晴一時雨後曇	● =		3			
4	1018.2	1022.7	7.7	12.0	3.8	6.2	60	45		8.5	12.28	0.0	0.0	0.0	-	1.9	5.3	NW	9.7	N	晴	晴後一時曇	●		4			
5	1018.7	1023.1	9.3	13.7	3.8	9.0	77	61		0.9	6.50	2.5	2.5	1.5	-	0.9	2.5	ESE	5.7	SE	曇時々晴	曇時々雨一時晴	●		5			
6	1015.2	1019.5	10.8	14.9	6.1	9.8	76	32		4.0	7.56	0.0	2.0	0.0	-	1.4	5.0	W	8.0	WNW	曇一時雨後晴	晴	● = ∞		6			
7	1018.8	1023.3	7.5	9.4	5.3	5.3	51	42		1.3	6.42	0.0	0.0	0.0	-	3.4	6.3	NW	16.3	W	曇時々雨一時晴	晴	●		7			
8	1021.0	1025.5	5.1	9.5	1.1	4.8	56	38		7.7	12.49	-	-	-	-	1.5	3.4	SW	6.1	NNW	晴時々曇	晴時々曇	●		8			
9	1016.4	1020.8	8.0	12.6	3.3	7.3	68	52		3.8	9.37	0.0	0.0	0.0	-	1.0	1.9	N	4.6	NE	曇時々晴	曇後雨一時晴	●		9			
10	1010.3	1014.7	9.2	11.5	6.4	9.2	79	63		0.6	3.85	5.0	3.5	1.5	-	1.7	5.5	NNE	9.8	NNE	雨後曇時々晴	雨時々曇後晴	● =		10			
11	1013.5	1017.9	8.6	13.3	4.7	8.1	74	55		4.1	8.15	0.0	0.0	0.0	-	1.9	5.5	W	9.3	W	曇後曇一時雨	晴後時々曇	●		11			
12	1013.9	1018.3	10.7	13.1	7.3	8.7	68	49		0.1	2.63	0.0	0.0	0.0	-	1.6	5.9	WNW	9.9	WNW	曇時々雨	晴	● = ∞		12			
13	1018.0	1022.4	9.1	13.0	5.2	6.2	54	35		8.8	12.48	-	-	-	-	2.2	6.0	N	9.9	N	晴	晴	∞		13			
14	1019.3	1023.8	8.9	15.3	2.4	7.5	65	49		8.7	13.47	-	-	-	-	1.6	5.3	WSW	8.7	WSW	晴	晴後曇時々雨、雷を伴う			14			
15	1017.3	1021.7	11.3	15.6	5.2	8.3	61	37		7.6	11.64	0.0	0.0	0.0	-	3.5	7.4	SW	12.7	WSW	晴	晴	● = ㄥ ∞		15			
16	1024.6	1029.0	7.5	12.7	3.5	6.5	64	43		8.8	13.24	-	-	-	-	1.1	3.4	N	5.5	NW	晴	晴後一時曇			16			
17	1023.0	1027.4	11.7	18.0	4.8	9.5	67	53		8.1	12.41	0.0	0.0	0.0	-	1.5	3.4	S	7.9	SSW	晴後一時雨	晴後曇一時雨	●		17			
18	1017.2	1021.5	15.8	17.6	14.0	14.5	81	65		0.1	3.89	11.0	7.5	3.0	-	1.8	5.0	SW	9.4	S	曇時々雨	雨時々曇	● =		18			
19	1017.4	1021.7	12.4	14.0	11.6	12.1	84	71		0.0	2.36	1.0	1.0	0.5	-	2.8	4.8	N	8.9	N	曇時々雨	曇一時晴後雨	●		19			
20	1013.2	1017.6	11.6	13.5	10.9	11.6	84	76		0.5	4.69	6.5	3.5	1.5	-	2.8	4.2	N	7.2	N	曇時々雨	雨時々曇	●		20			
21	1014.1	1018.5	11.7	15.1	7.7	10.5	77	57		4.6	9.64	3.5	2.5	1.0	-	2.9	7.0	NNW	12.0	N	晴時々曇	晴	●		21			
22	1018.7	1023.2	5.8	8.9	2.8	6.5	69	51		0.0	1.03	0.0	0.0	0.0	-	3.0	6.9	WNW	13.8	WNW	雨時々曇一時雪、みぞれを伴う	曇一時雪、みぞれを伴う	● ×		22			
23	1018.6	1023.1	2.4	3.7	1.0	4.3	59	49		0.1	3.21	1.0	0.5	0.5	-	4.4	9.1	WNW	17.3	NW	雪時々曇	雪時々曇	× ∞		23			
24	1019.0	1023.5	2.5	4.6	0.2	4.7	65	49		0.8	5.18	3.0	1.0	0.5	2	4.0	6.7	WNW	14.5	WNW	雪時々曇、みぞれを伴う	曇一時雪後晴	× ×		24			
25	1021.4	1025.9	4.0	7.6	1.5	4.9	60	45		3.5	8.42	-	-	-	-	2.3	7.4	WNW	10.0	W	曇後時々晴	晴			25			
26	1022.3	1026.8	5.1	10.5	0.9	5.5	64	40		8.0	13.22	-	-	-	-	1.7	5.2	W	7.9	WNW	晴	晴			26			
27	1021.5	1026.0	5.3	9.4	1.6	6.4	72	53		0.1	3.09	0.0	0.0	0.0	-	1.1	4.8	WNW	7.3	WNW	曇一時雨	曇時々晴後雨	●		27			
28	1021.9	1026.4	6.7	10.1	3.0	6.1	63	42		4.8	9.78	1.0	1.0	0.5	-	2.4	7.0	WNW	15.4	WNW	雨一時曇後晴	晴後一時曇	●		28			
29	1025.5	1030.0	6.3	11.8	2.2	6.3	68	41		6.0	12.09	-	-	-	-	1.8	5.2	WNW	8.1	W	晴時々曇	晴時々曇			29			
30	1024.1	1028.5	7.6	10.4	3.7	7.1	69	56		0.4	4.81	0.0	0.0	0.0	-	1.1	2.1	NNE	4.0	NE	曇一時晴後雨	雨時々曇	●		30			
31	1017.2	1021.6	10.9	12.5	8.6	11.6	89	64		0.1	4.41	4.5	1.0	1.0	-	1.7	4.1	N	7.1	NNE	雨時々曇	雨時々曇	● =		31			
上旬	1016.9	1021.4	8.6	12.2	4.9	7.6	68			38.0	8.0	9.5				1.7	12.0	5.8		11.6	15.6	8.3	月最大24時間降水量					
中旬	1017.7	1022.1	10.8	14.6	7.0	9.3	70			46.8	8.5	18.5				2.1	8.6			(北)	9.8	mm	期間				最低海面気圧	
下旬	1020.4	1024.9	6.2	9.5	3.0	6.7	69			28.4	6.8	13.0				2	2.4	2.2		(西)風向別頻度%(東)	9.0	12.0		18日10時			hPa	起日
月	1018.4	1022.9	8.4	12.0	4.9	7.8	69			113.2	7.7	41.0				2	2.1	0.8		(南)(1.9)	4.2	起日	18			1012.7	10	
年	1017.5	1022.0	7.2	10.7	4.0	6.9	66		7.0@	103.7	7.5	63.1				3	2.3	3.1	1.2	2.6	1.7	1.7	可照時間	h			日照率	36%

階級別	気温 ℃							日降水量 mm					日最深積雪 cm					日最大風速 m/s					日平均雲量		日数	不照	大気現象			現象	平年			
	最高<0	平均<0	最低<0	最高≥25	平均≥25	最低≥25	最高≥30	最高≥35	≥0.0	≥0.5	≥1.0	≥10	≥30	≥0	≥10	≥20	≥50	≥100	≥10	≥15	≥30	<1.5	≥8.5	霜			雪	霧	雷			霜	初	終
日数	0	0	0	0	0	0	0	23	11	11	1	0	0	0	0	0	0	0	0	0	0	0	0	0	0	0	3	3	0	1)	霜	初	終	12/9
平年	0.0	0.1	1.6	0.0	0.0	0.0	0.0	21.2	10.4	9.0	1.9	0.2	1.2@	0.2	0.0	0.0	0.0	0.0	1.1	0.0	0.0	1.7@	12.1@	平年	4.5	7.0	0.1@	0.6@	雪	初	終	12/11		

@の付いた値は参考値です。平年差や平年比に利用できません。

気象月表

地点番号 47818 地点名 雲仙岳 (長崎県)

気象官署名 長崎地方気象台 2024年1月

日付	平均気圧		気温			平均 海面 気圧 hPa	相対 湿度		平均 雲量 10分 比	日照 時間 h	全天 日射量 MJ/m ²	降水量			最深 積雪 cm	降雪 深合計 cm	風速				天気概況		大気現象	日付			
	現地 hPa	海面 hPa	平均 ℃	最高 ℃	最低 ℃		平均 %	最小 %				mm	最大				平均 m/s	最大		最大瞬間		昼 06:00~18:00			夜 18:00~06:00		
													1時間 mm	10分 mm				m/s	風向 16方位	m/s	風向 16方位						
1	943.2	1024.8	4.0	7.8	0.7	6.7	84	58		5.5		0.5	0.5	0.5			5.1	10.0	NE	18.0	NE			● =	1		
2	941.2	1022.5	4.4	10.1	0.1	7.1	86	54		7.0		-	-	-			2.8	6.1	ESE	7.5	NW			≡	2		
3	937.0	1017.9	4.8	7.5	2.1	7.9	92	77		0.0		3.0	1.0	0.5			3.5	8.6	WNW	15.0	NW			● =	3		
4	941.1	1023.2	2.0	7.2	-1.6	5.3	76	47		7.1		-	-	-			3.5	7.5	WNW	15.3	NW			≡ ∞	4		
5	942.7	1024.1	4.2	9.2	-2.5	7.4	89	70		0.3		0.0	0.0	0.0			3.8	6.0	WNW	8.6	NW			● =	5		
6	939.4	1019.6	7.2	10.5	3.2	8.8	85	60		1.4		0.0	0.0	0.0			4.1	7.7	NE	12.3	NE			● =	6		
7	941.1	1023.2	1.9	4.8	-1.2	4.7	67	55		3.6		-	-	-			5.1	9.0	WNW	15.9	WNW				7		
8	942.9	1025.8	0.0	4.0	-2.4	4.4	72	55		6.8		-	-	-			3.2	6.9	N	10.2	N				8		
9	939.9	1021.4	3.6	7.7	-1.3	6.3	80	59		3.8		-	-	-			2.6	4.6	WNW	7.0	W				9		
10	934.3	1014.8	4.9	7.7	2.9	7.5	87	63		0.3		1.5	1.0	0.5			5.6	10.1	NE	17.9	NE			●	10		
11	936.9	1017.9	4.1	7.0	1.6	6.9	85	69		1.2		-	-	-			4.6	10.0	NE	15.3	NNE				11		
12	938.0	1018.7	5.6	7.1	3.3	7.9	86	76		0.0		0.0	0.0	0.0			4.0	6.1	WNW	9.8	W			● =	12		
13	941.1	1022.5	4.1	8.5	-1.3	5.5	68	46		7.0		-	-	-			4.6	13.9	NE	18.9	NE			≡	13		
14	942.9	1024.3	4.6	10.3	-2.2	5.6	65	19		7.2		-	-	-			3.9	7.3	WSW	12.0	SSW				14		
15	940.8	1021.6	5.8	9.2	1.1	7.7	82	50		5.3		2.5	2.5	2.0			5.4	8.4	WNW	16.9	WNW			● ≡	15		
16	947.0	1029.1	3.5	8.6	-0.2	5.2	66	37		7.2		-	-	-			5.0	9.2	NE	14.6	NE				16		
17	947.4	1028.3	7.4	12.4	1.5	8.9	86	67		4.2		-	-	-			4.8	6.7	S	11.1	SSW			≡	17		
18	943.0	1022.4	10.8	12.0	7.6	12.6	97	87		0.0		8.5	4.0	1.5			4.6	7.4	SSW	12.2	WSW			● ≡	18		
19	941.9	1021.5	9.9	12.4	8.7	11.8	97	81		0.3		2.5	1.0	0.5			3.4	6.9	ESE	9.5	NE			● ≡	19		
20	938.4	1016.9	12.5	15.9	9.6	13.0	90	74		1.7		7.5	3.5	1.0			6.0	9.2	ESE	13.6	SE			● ≡	20		
21	938.2	1018.2	7.6	12.0	3.7	9.6	91	68		2.1		3.5	2.0	0.5			6.7	10.6	NE	17.7	NNE			● ≡	21		
22	940.7	1023.1	0.9	6.2	-3.6	5.8	87	61		0.0		3.5	2.5	1.5			6.1	11.1	WNW	16.7	WNW			● × ≡	22		
23	939.3	1023.3	-4.4	-3.1	-5.9	4.0	90	72		0.1		4.5	1.5	1.0			6.6	11.4	WNW	21.1	NW			×	23		
24	939.8	1023.7	-4.0	-2.0	-6.0	4.0	89	73		1.4		2.5	1.5	0.5			6.1	10.9	WNW	19.2	WNW			×	24		
25	942.8	1026.2	-1.7	2.2	-4.1	4.3	80	66		2.7		-	-	-			4.3	7.9	WNW	13.8	WNW				25		
26	944.3	1027.1	0.4	4.5	-2.3	4.9	78	58		6.4		-	-	-			3.3	6.3	NNW	10.5	NNW				26		
27	943.9	1026.7	0.7	6.1	-2.9	5.5	87	58		2.5		0.0	0.0	0.0			3.1	5.1	WNW	7.1	WNW			× ≡	27		
28	944.2	1026.6	1.8	5.1	-1.6	5.7	82	56		2.3		1.0	1.0	0.5			4.2	8.2	WNW	15.3	WNW			× ≡	28		
29	947.8	1030.7	0.9	6.2	-2.7	5.7	88	64		3.6		0.0	0.0	0.0			2.9	5.6	ESE	7.5	W			× × ≡	29		
30	947.1	1028.9	4.4	8.2	-1.5	6.4	78	43		0.0		0.0	0.0	0.0			3.7	8.1	ESE	11.3	SE			● × ≡	30		
31	942.2	1021.5	10.7	13.1	6.8	12.7	98	80		0.0		6.0	2.0	1.5			6.0	10.2	SE	16.0	SE			● × ≡	31		
上旬	940.3	1021.7	3.7	7.7	0.0	6.6	82		35.8		5.0						3.9	14.2	7.3	5.1	5.5	5.5	月最大24時間降水量				
中旬	941.7	1022.3	6.8	10.3	3.0	8.5	82		34.1		21.0						4.6	24.6	(北)	3.0	期間		最低海面気圧				
下旬	942.8	1025.1	1.6	5.3	-1.8	6.2	86		21.1		21.0						4.8	5.6	(西)風向別頻度%(東)	2.0	10.5	20日19時	hPa	起日			
月	941.6	1023.1	4.0	7.7	0.3	7.1	83		91.0		47.0						4.5	3.9	(南)(0.0)	4.6	起日	20	~21日7時	1012.6	起日	10	
平年	940.4	1022.3	2.5	6.1	-0.7	5.9	78		6.9@	88.4	88.2						12@	4.5	2.2	5.1	4.2	1.9	5.4	可照時間		日照率	29%

階級別 日数	気温 ℃									日降水量 mm					日最深積雪 cm					日最大風速 m/s					日平均雲量		日数	不照	大気現象				現象	平年
	最高<0	平均<0	最低<0	最高≥25	平均≥25	最低≥25	最高≥30	最高≥35	≥0.0	≥0.5	≥1.0	≥1.0	≥3.0	≥0	≥10	≥20	≥50	≥100	≥10	≥15	≥30	<1.5	≥8.5	雪	霧	雷								
	2	3	17	0	0	0	0	0	19	13	12	0	0	6.7@	0.7@	0.1@	0.0@	0.0@	9	0	0	3.3@	13.9@											
平年	1.6	7.1	20.1	0.0	0.0	0.0	0.0	0.0	19.6	10.3	8.4	3.2	0.5	6.7@	0.7@	0.1@	0.0@	0.0@	4.9	0.4	0.0	3.3@	13.9@	6	7	10	霜	初 終	11/12@ 4/1@					
平年	1.6	7.1	20.1	0.0	0.0	0.0	0.0	0.0	19.6	10.3	8.4	3.2	0.5	6.7@	0.7@	0.1@	0.0@	0.0@	4.9	0.4	0.0	3.3@	13.9@	6	9.9	6.3	0.4@	霜	初 終	12/6 3/28				

@の付いた値は参考値です。平年差や平年比に利用できません。

気象月表

地点番号 47843 地点名 福江 (長崎県)

気象官署名 長崎地方気象台 2024年1月

日付	平均気圧		気温			平均 海面 気圧 hPa	相対 湿度		平均 雲量 10分 比	日照 時間 h	全天 日射量 MJ/m ²	降水量			最深 積雪 cm	降雪 深合計 cm	風速				天気概況		大気現象	日付		
	現地 hPa	海面 hPa	平均 ℃	最高 ℃	最低 ℃		平均 %	最小 %				mm	最大				平均 m/s	最大		最大瞬間		昼 06:00~18:00			夜 18:00~06:00	
													1時間 mm	10分 mm				m/s	風向 16方位	m/s	風向 16方位					
1	1021.6	1024.9	11.0	14.4	9.3	9.2	70	60	2.5		0.0	0.0	0.0			3.2	5.7	NE	9.6	ENE			●	1		
2	1018.4	1021.7	10.5	14.7	6.7	9.8	77	53	2.6		-	-	-			1.4	4.0	NE	6.8	NE				2		
3	1014.9	1018.2	9.7	11.0	8.4	9.4	78	48	0.2		4.5	3.0	1.0			3.3	7.1	NW	14.5	W			●	3		
4	1019.7	1023.0	7.8	11.8	2.8	6.9	66	50	8.3		-	-	-			2.6	6.2	NW	13.1	NW				4		
5	1019.3	1022.6	10.7	15.9	2.9	10.0	79	52	1.3		0.0	0.0	0.0			1.4	4.1	SW	7.8	W			● =	5		
6	1016.8	1020.1	11.0	14.5	6.8	8.7	66	36	7.4		-	-	-			2.7	6.0	NW	9.7	NNW			= ∞	6		
7	1020.7	1024.0	7.9	10.3	5.0	5.9	55	46	1.2		0.0	0.0	0.0			4.3	6.9	NW	13.2	W			●	7		
8	1022.4	1025.8	5.4	9.4	1.8	5.7	64	49	2.4		-	-	-			2.1	4.4	NW	9.4	WNW				8		
9	1017.2	1020.5	8.7	13.6	3.3	8.8	78	58	3.5		0.0	0.0	0.0			1.4	3.3	E	5.5	E			●	9		
10	1012.3	1015.6	9.9	12.4	7.0	9.8	81	66	0.2		10.5	5.0	3.0			3.8	6.2	NNW	11.7	NNW			●	10		
11	1015.4	1018.7	8.5	11.2	3.9	8.4	76	57	2.9		1.0	1.0	0.5			2.9	5.6	NNW	10.8	NNW			●	11		
12	1015.4	1018.6	10.8	15.2	4.9	9.0	71	49	5.3		-	-	-			1.9	5.0	WNW	10.2	WNW			= ∞	12		
13	1019.8	1023.1	9.8	13.2	4.2	6.5	54	36	9.3		-	-	-			3.2	7.3	NNW	12.7	NNW			∞	13		
14	1020.2	1023.5	9.1	15.7	1.0	9.0	78	58	8.6		-	-	-			2.1	5.4	SSW	9.9	SW				14		
15	1019.7	1022.9	10.2	15.0	4.7	8.1	64	48	6.6		0.0	0.0	0.0			4.0	6.9	NW	12.7	W			● =	15		
16	1026.0	1029.3	8.7	13.3	4.3	7.0	63	42	9.7		-	-	-			2.4	4.6	NNE	7.5	NE				16		
17	1023.7	1027.0	11.4	17.5	3.7	11.5	84	60	7.8		0.5	0.5	0.5			1.6	4.2	S	7.4	SSE			●	17		
18	1018.1	1021.3	15.8	20.7	11.4	16.6	92	69	1.3		11.0	10.5	5.5			2.2	5.3	NW	8.8	NW			● =	18		
19	1018.6	1021.8	13.3	15.2	12.6	13.0	85	75	0.3		1.0	0.5	0.5			4.0	5.8	NE	9.9	NE			●	19		
20	1014.3	1017.6	12.6	14.5	11.4	13.7	93	79	0.0		17.5	6.5	2.5			2.4	4.6	NE	7.2	NE			●	20		
21	1016.2	1019.5	12.1	15.3	9.7	12.0	84	68	0.8		0.5	0.5	0.5			3.6	6.4	N	10.8	N			● =	21		
22	1020.9	1024.3	5.4	10.0	2.4	6.9	74	53	0.0		7.0	5.0	1.5			5.3	8.6	WNW	17.5	WNW			● ×	22		
23	1020.7	1024.1	2.0	3.1	0.7	5.0	71	55	0.2		6.0	2.0	1.0			6.0	9.3	WNW	19.8	NW			● ×	23		
24	1020.7	1024.1	3.4	5.1	1.2	5.1	65	55	0.2		1.5	0.5	0.5			6.5	9.6	WNW	18.7	WNW			● ×	24		
25	1023.2	1026.6	5.2	7.3	3.5	5.5	62	53	1.9		-	-	-			3.9	7.3	NW	14.2	NW				25		
26	1024.1	1027.4	5.9	8.9	1.7	6.2	68	54	1.0		-	-	-			2.7	5.3	NW	10.0	WNW				26		
27	1022.8	1026.2	7.2	10.5	0.9	6.6	67	51	5.9		-	-	-			2.4	5.6	WNW	10.5	WNW				27		
28	1023.7	1027.0	7.4	9.9	3.2	6.7	65	47	4.6		1.5	1.0	0.5			3.6	6.8	NW	13.1	NNW			●	28		
29	1026.8	1030.1	6.1	11.1	2.2	7.2	78	57	4.8		-	-	-			1.8	4.7	NW	8.0	NW				29		
30	1024.7	1028.1	8.7	13.0	2.6	8.9	80	63	0.2		0.0	0.0	0.0			1.8	3.7	E	6.4	ESE			●	30		
31	1018.4	1021.6	12.9	14.3	11.7	14.5	98	91	0.0		9.5	3.0	2.5			2.2	4.8	N	9.4	N			● =	31		
上旬	1018.3	1021.6	9.3	12.8	5.4	8.4	71		29.6		15.0					2.6	24.1	13.0	5.5	6.3	3.8	月最大24時間降水量		最低海面気圧		
中旬	1019.1	1022.4	11.0	15.2	6.2	10.3	76		51.8		31.0					2.7	13.2				3.6	mm	期間			
下旬	1022.0	1025.4	6.9	9.9	3.6	7.7	74		19.6		26.0					3.6	3.5	(西)風向別頻度%(東)		1.6	18.0	20日5時				
月	1019.9	1023.2	9.0	12.5	5.0	8.8	74		101.0		72.0					3.0	4.4	(南)(0.3)		1.2	起日	20	~21日18時	hPa	起日	
半年	1018.9	1022.2	7.6	10.8	4.2	7.1	66		7.9@	81.5	93.4					1@	3.5	7.1	9.1	2.3	0.4	0.5	可照時間	h	日照率	32%

階級別 日数	気温 ℃						日降水量 mm						日最深積雪 cm				日最大風速 m/s				日平均雲量		日数	不照	大気現象			現象		平年
	最高 <0	平均 <0	最低 <0	最高 ≥25	平均 ≥25	最低 ≥25	最高 ≥30	最高 ≥35	≥0.0	≥0.5	≥1.0	≥10	≥30	≥0	≥10	≥20	≥50	≥100	≥10	≥15	≥30	<1.5			≥8.5	日数	雪	霧	雷	
日数	0	0	0	0	0	0	0	0	19	13	11	3	0						0	0	0			3	3	0		霜	初 12/9@	
平年	0.0	0.0	1.9	0.0	0.0	0.0	0.0	0.0	22.5	12.3	10.2	3.0	0.5	1.1@	0.0@	0.0@	0.0@	0.0@	1.9	0.0	0.0	0.9@	16.8@	5.1	5.7	0.2	0.4@	雪	初 12/15	

@の付いた値は参考値です。平年差や平年比に利用できません。

地域気象観測降水量月報

長崎県 (84) 2024年1月

単位：mm 2/2頁

観測所名	福江	上大津	口之津	脇岬
日付				
1	0.0	0.0	0.0	0.0
2	0.0	0.0	0.0	0.0
3	4.5	4.5	0.5	2.0
4	0.0	0.0	0.0	0.0
5	0.0	0.0	0.0	0.5
6	0.0	0.0	0.0	0.5
7	0.0	0.0	0.0	0.0
8	0.0	0.0	0.0	0.0
9	0.0	0.0	0.0	0.0
10	10.5	7.5	1.0	11.0
11	1.0	0.0	0.0	0.0
12	0.0	0.0	0.0	0.0
13	0.0	0.0	0.0	0.0
14	0.0	0.0	0.0	0.0
15	0.0	0.0	0.5	0.0
16	0.0	0.0	0.0	0.0
17	0.5	0.0	0.0	0.0
18	11.0	3.0	12.5	2.5
19	1.0	0.5	1.0	0.0
20	17.5	16.5	7.5	4.0
21	0.5	0.5	1.5	1.0
22	7.0	3.0	0.0	1.0
23	6.0	7.5	0.0	1.0
24	1.5	1.5	1.5	2.5
25	0.0	0.0	0.0	0.0
26	0.0	0.0	0.0	0.0
27	0.0	0.0	0.0	0.0
28	1.5	0.5	2.0	1.0
29	0.0	0.0	0.0	0.0
30	0.0	0.5	0.0	0.0
31	9.5	8.0	1.0	0.5
最大日降水量	17.5	16.5	12.5	11.0
起日	20	20	18	10
最大1時間降水量	10.5	8.0	8.0	6.0
起日 時分	18 08:30	20 18:53	19 00:03	10 17:40
最大10分間降水量	5.5	2.5	2.5	2.5
起日 時分	18 07:45	20 18:42	18 23:23	10 17:34
上旬合計	15.0	12.0	1.5	14.0
中旬合計	31.0	20.0	21.5	6.5
下旬合計	26.0	21.5	6.0	7.0
月合計	72.0	53.5	29.0	27.5
1mm以上日数	11	8	8	9
10mm以上日数	3	1	1	1
30mm以上日数	0	0	0	0
50mm以上日数	0	0	0	0
70mm以上日数	0	0	0	0
100mm以上日数	0	0	0	0

地域気象観測風向・風速月報

長崎県 (84) 2024年1月

単位：(m/s) 1/4頁

観測所名	鰐浦						蔵原						美津島						芦辺						石田							
	日付	平均	最大	最大風向	最大瞬間	最大瞬間風向	最多	平均	最大	最大風向	最大瞬間	最大瞬間風向	最多	平均	最大	最大風向	最大瞬間	最大瞬間風向	最多	平均	最大	最大風向	最大瞬間	最大瞬間風向	最多	平均	最大	最大風向	最大瞬間	最大瞬間風向	最多	
1	5.2	10.7	E	17.1	E	E	3.1	6.2	NNW	12.1	NNW	NNW	3.5	6.3	NNE	10.3	NNE	NE	3.3	6.1	NNE	11.9	NNE	NNE	6.4	9.8	NNE	13.9	N	NNE		
2	4.3	9.6	W	14.9	W	W	2.2	5.4	WNW	10.0	NW	WNW	3.0	7.7	W	13.4	W	W	1.7	3.9	WNW	8.6	WNW	WNW	2.3	5.2	WNW	8.2	NW	WNW		
3	7.5	12.7	WNW	16.8	NW	WNW	4.3	9.0	NW	14.5	NW	NW	4.5	7.9	NW	11.8	NW	NW	3.0	5.8	WNW	11.1	WNW	WNW	2.2	5.5	WNW	9.3	WNW	WNW		
4	4.3	9.5	NW	14.7	WNW	NW	2.7	6.1	NW	11.3	SW	NNW	3.3	8.3	NNW	12.3	NNW	NNW	1.9	5.0	NNW	9.7	NNW	NW	2.1	4.4	SSW	8.2	WNW	W		
5	7.8	11.3	W	17.7	W	W	3.0	5.9	SW	11.6	WSW	SW	2.8	5.3	W	11.3	WSW	W	2.4	4.6	W	9.7	W	W	4.7	8.8	S	10.8	S	WSW		
6	4.6	8.6	W	13.3	W	WNW	3.0	7.4	NNW	11.3	NNW	NNW	3.1	6.3	NW	9.3	NW	NW	2.5	5.3	WNW	9.0	WNW	WNW	3.0	7.7	S	10.3	SSW	NW		
7	8.3	11.6	WNW	17.0	NW	WNW	3.8	7.7	NNW	16.0	NNW	NNW	5.2	8.9	W	14.9	W	WNW	4.3	6.8	WNW	13.5	WNW	WNW	3.6	7.0	WNW	12.3	WNW	WNW		
8	3.8	8.8	NW	14.0	W	NW	2.4	5.9	NNW	10.0	NNW	NW	2.7	6.0	NNW	8.7	NW	NNW	1.4	3.3	NW	5.7	WNW	WNW	1.8	3.0	WNW	5.1	SSW	WNW		
9	3.9	8.3	W	12.2	W	W	2.5	6.3	WNW	11.5	NW	WNW	3.2	6.6	W	10.3	S	W	1.9	4.0	WNW	7.7	WSW	W	2.4	6.6	S	8.7	WNW	W		
10	5.7	10.2	NNE	16.8	NNE	NNE	4.4	8.8	NW	13.5	NW	NNW	4.8	8.0	W	14.4	W	N	1.3	1.7	SSW	5.1	SSW	S	5.4	10.7	NNE	14.4	N	N		
11	5.3	11.3	W	17.5	W	W	3.1	6.3	SW	11.4	SSW	SW	3.8	6.9	W	11.8	W	W	3.6	5.7	WNW	11.5	W	W	3.5	9.6	NNE	13.9	NE	W		
12	4.6	8.8	NW	14.5	NW	WNW	2.4	6.4	W	10.5	NW	WNW	3.6	7.3	W	13.9	W	W	4.0	5.5	WNW	11.7	WNW	WNW	3.1	6.6	WNW	10.3	WNW	W		
13	6.6	11.8	WNW	16.6	WNW	NW	3.4	9.3	NW	14.2	NW	NNW	3.7	8.8	NW	12.3	NW	NNW	3.3	6.0	NNW	10.6	NNW	NE	4.5	8.3	N	11.8	NE	NW		
14	6.2	14.3	W	21.2	W	W	3.5	8.3	SSW	14.5	WSW	SW	3.0	7.9	W	12.3	W	W	2.1	4.4	W	11.1	W	SSW	4.7	9.1	SSW	12.9	S	SSW		
15	5.2	9.8	NW	13.8	NW	NW	4.2	8.4	NNW	13.5	NW	NNW	4.9	8.8	NW	12.9	NW	NNW	3.4	5.6	WNW	11.7	NNW	N	3.9	7.7	N	11.8	NNW	N		
16	3.8	7.1	E	10.7	NNW	E	2.4	4.9	NNW	8.8	NNW	NNW	2.8	5.0	ENE	8.2	NE	ENE	2.9	5.0	NNE	9.8	NNE	NE	4.8	7.4	NE	12.9	NE	NE		
17	2.5	5.4	W	9.2	SSW	SSW	2.2	5.5	S	9.4	S	S	1.7	3.2	S	6.7	S	SSW	1.3	3.7	SSW	8.1	SSW	SSW	3.9	7.4	S	9.8	S	SSW		
18	5.9	10.9	E	20.2	E	W	4.4	9.8	SW	17.4	SW	SSW	4.3	8.7	NNE	13.9	NE	W	2.3	5.8	NNE	11.2	NNE	SSW	5.0	10.2	NE	13.9	NNE	SSW		
19	9.0	13.5	E	19.7	ENE	E	4.8	7.0	NNE	14.4	NNE	N	6.1	8.7	NE	16.5	NNE	NE	5.8	7.9	NE	14.8	NE	NE	9.8	13.2	NE	17.0	NNE	NE		
20	10.3	13.8	E	20.8	ENE	E	4.9	7.1	NNE	14.3	N	N	6.3	8.9	ENE	15.9	NE	NE	4.4	7.1	NE	12.5	E	NE	6.9	11.7	NE	15.4	NE	NE		
21	6.3	11.9	NNE	18.9	NNE	NNE	3.6	5.7	NNW	12.3	NNW	NNW	4.6	7.3	NNE	14.4	NNW	NNE	4.9	7.1	NNE	14.3	NE	NNE	8.7	11.7	NNE	16.5	NNE	NNE		
22	8.0	14.1	NW	21.0	WNW	WNW	4.4	9.2	NW	16.9	NNW	NW	4.9	8.8	W	13.9	NW	W	4.6	8.2	WNW	14.9	WNW	WNW	4.6	7.7	WNW	13.9	WNW	WNW		
23	11.4	19.4	WNW	26.5	WNW	WNW	6.4	13.5	NNW	23.3	NNW	NNW	7.4	12.7	W	21.6	W	W	6.7	9.8	WNW	20.7	WNW	WNW	6.5	10.9	NW	20.1	NW	WNW		
24	9.9	18.5	WNW	26.2	NW	WNW	4.4	10.9	NNW	19.3	NW	NW	5.4	10.4	NW	15.9	W	WNW	4.8	8.4	WNW	16.5	NW	WNW	4.4	11.5	WNW	19.5	WNW	WNW		
25	8.4	12.2	WNW	17.1	NW	WNW	2.9	6.5	NW	11.1	NW	NNW	4.4	7.8	NW	11.3	NW	NW	2.8	5.0	NW	9.7	WNW	NW	2.5	5.6	NW	9.3	WNW	NW		
26	5.5	9.0	WNW	13.0	NW	WNW	2.6	6.0	NNW	10.4	NW	NNW	4.7	8.1	NNW	11.8	WNW	NW	2.1	4.4	NNW	8.3	N	NW	2.2	4.4	WNW	7.2	WNW	NW		
27	4.7	8.8	WNW	12.6	NW	WNW	1.6	4.9	NW	8.5	SSW	NNW	2.4	5.6	NNW	8.2	NW	NW	1.9	4.3	WNW	8.4	NW	W	2.4	5.7	WNW	9.3	WNW	WNW		
28	3.8	8.7	NW	12.7	WNW	WNW	2.9	7.6	NW	13.6	NW	NW	3.2	8.1	NW	11.3	WNW	NW	2.5	6.1	NW	12.4	NW	W	2.6	7.1	NW	12.3	NW	NW		
29	3.3	7.1	WNW	9.9	W	SW	2.0	5.5	WNW	10.3	SSW	NNW	2.1	4.7	W	9.3	WNW	WSW	2.0	4.1	W	9.9	W	W	2.7	5.6	WSW	9.3	WSW	WNW		
30	2.0	5.3	E	7.4	E	SW	1.2	2.8	N	5.1	ENE	NNW	1.4	2.9	SE	5.1	S	WNW	1.0	2.1	SSE	3.7	SE	ESE	1.8	3.1	ESE	4.6	SSE	NW		
31	2.3	4.9	E	7.0	E	E	1.4	3.2	NNW	4.7	NNW	NNW	1.5	3.2	NE	5.7	NE	WNW	1.7	4.1	E	7.0	ENE	NE	2.7	6.1	NE	8.2	NNE	NE		
月最大		19.4	WNW	26.5	WNW		13.5	NNW	23.3	NNW		12.7	W	21.6	W		9.8	WNW	20.7	WNW		13.2	NE	20.1	NW							
起日		23		23			23		23			23		23				23		23			23		19		23					
上旬平均	5.5					WNW	3.1				NNW	3.6					W	2.5)					WNW)	3.4							WNW	
中旬平均	5.9					E	3.5				NNW	4.0					W	3.3)					NE)	5.0							NE	
下旬平均	6.0					WNW	3.0				NNW	3.8					W	3.2					WNW	3.7							WNW	
月平均	5.8					WNW	3.2				NNW	3.8					W	3.0)					WNW)	4.0							WNW	
10m/s以上日数		16					2					2														7						
15m/s以上日数		2					0					0														0						
20m/s以上日数		0					0					0														0						
30m/s以上日数		0					0					0														0						

地域気象観測風向・風速月報

長崎県 (84) 2024年1月

単位：(m/s) 2/4頁

観測所名	平戸						松浦						佐世保						西海						有川						
	平均	最大	最大風向	最大瞬間	最大瞬間風向	最多	平均	最大	最大風向	最大瞬間	最大瞬間風向	最多	平均	最大	最大風向	最大瞬間	最大瞬間風向	最多	平均	最大	最大風向	最大瞬間	最大瞬間風向	最多	平均	最大	最大風向	最大瞬間	最大瞬間風向	最多	
1	4.1	7.0	NNE	12.8	NE	N	2.8	6.4	NNE	12.0	NNE	NE	2.5	5.4	ENE	8.8	NE	E	1.5	3.3	NNE	6.9	NNE	E	3.4	6.4	NNE	12.5	NE	ENE	
2	2.0	3.9	S	6.4	NW	NW	1.9	3.5	W	6.3	SW	SSW	1.6	4.0	NW	5.3	WNW	ENE	1.3	2.7	E	5.0	WSW	ENE	1.8	3.4	NNW	6.1	W	S	
3	3.3	5.8	NW	14.7	NW	NW	2.7	6.5	NW	11.6	NW	WNW	3.2	7.3	NW	13.2	WNW	NW	2.4	5.4	NNW	11.1	WNW	NNW	4.1	7.7	NNW	15.4	NNW	NW	
4	2.4	5.6	NW	12.4	NNW	NNW	2.5	5.6	WNW	11.3	NW	S	2.8	6.6	WNW	11.0	W	NW	2.1	4.9	NNW	11.4	NW	NE	3.4	7.3	NNW	15.7	NW	NNW	
5	3.2	5.7	SSW	10.0	S	SSW	2.3	4.6	SW	8.6	SW	SSW	2.5	5.2	ESE	7.4	E	ESE	2.6	6.1	WSW	9.1	WSW	SE	2.0	3.8	WSW	7.1	SSW	S	
6	2.5	4.2	NW	9.4	NW	NW	2.2	4.2	NNE	7.4	NNE	SSW	2.4	5.9	NNW	8.9	NNW	NNW	1.7	3.4	NW	7.3	N	ENE	3.0	5.8	NNW	9.2	NNW	NNW	
7	4.2	6.4	NW	13.7	NW	NW	4.1	6.6	WNW	12.5	NW	WNW	5.1	9.6	W	13.9	WNW	NW	3.5	5.7	WNW	12.4	W	NW	5.4	7.8	NNW	13.4	NNW	NW	
8	2.1	3.7	NNW	8.2	NNW	N	2.0	4.3	NW	8.2	NW	SSW	1.9	4.3	W	6.5	NW	NNW	1.9	2.8	WNW	6.3	NNW	E	2.6	5.4	NNW	9.7	N	NNW	
9	2.5	4.4	S	7.7	SSE	S	1.9	3.6	S	6.1	SSW	SSW	1.9	3.6	ESE	5.3	ESE	ESE	1.7	3.2	ESE	4.9	SE	ESE	1.9	4.4	SSE	8.1	SSE	S	
10	4.1	7.9	N	14.4	N	N	3.3	7.4	NNE	12.9	NNE	NNE	2.6	8.2	NNW	13.8	NNW	N	1.9	4.3	N	9.7	NNW	NE	4.8	7.7	N	13.9	NNW	NNW	
11	2.8	6.5	N	11.5	N	NW	2.2	5.7	NNE	10.0	NE	S	2.8	7.8	W	12.0	N	NW	2.3	4.8	WNW	11.4	NNE	W	3.0	7.4	NNW	13.0	NNW	NNW	
12	2.6	4.5	WNW	12.1	W	NW	2.2	4.2	WNW	7.9	WNW	SSW	2.8	7.1	W	8.6	W	NW	2.3	4.4	WNW	8.9	W	NW	2.1	4.2	NW	8.6	NNW	WNW	
13	3.5	5.9	NNE	11.1	NNE	NW	2.8	6.5	NE	10.7	NE	SSW	2.7	7.3	NNW	12.4	N	NNW	2.1	3.8	NNW	8.9	N	NNW	3.5	5.7	NNW	11.2	NNE	NNW	
14	3.4	7.2	S	11.0	SSW	SSW	2.4	4.7	SSW	10.4	SSW	SSW	1.9	4.8	SSW	7.8	SW	ESE	2.2	6.9	WSW	9.5	WSW	SW	2.3	4.3	S	8.1	SSE	S	
15	3.5	5.3	N	11.3	NW	N	3.0	5.5	NW	9.5	NW	NNE	3.8	8.0	WNW	12.7	NNW	NNW	2.9	6.7	WSW	10.7	WSW	NNW	4.9	7.3	NNW	12.7	NNW	NNW	
16	3.4	5.3	NE	10.9	NNE	N	3.3	6.1	NE	9.9	NE	NE	2.2	6.3	NNW	10.4	NNW	N	1.4	3.4	NNE	6.8	NNE	NE	3.7	6.1	NNW	10.2	NNW	NNE	
17	2.9	5.9	S	9.7	S	SSW	2.0	4.2	S	9.1	SSW	SSW	2.8	5.6	ESE	8.2	ESE	SE	2.5	5.2	S	9.8	S	SSE	2.9	6.5	SSE	10.5	SSE	S	
18	3.4	5.6	S	10.0	SSW	SSW	2.3	4.4	SSE	8.6	S	SSW	2.2	5.5	WSW	8.9	SE	ESE	2.2	5.5	SSE	11.0	SSE	SSE	2.7	4.8	SSE	9.0	NE	S	
19	5.6	7.6	NNE	16.4	NE	NE	3.4	5.9	NNE	11.1	NE	NE	2.2	6.6	NNE	13.0	NNE	N	2.3	5.9	ENE	10.6	E	NE	4.6	7.4	NNE	14.0	NNW	NE	
20	3.9	5.7	NNE	10.7	NE	NE	1.7	3.6	NE	6.5	NE	NE	1.2	4.4	WSW	5.3	WSW	E	1.9	5.8	E	10.5	E	NW	3.0	6.7	NNE	11.7	NNE	NE	
21	5.4	7.7	N	15.7	N	NNE	4.7	7.8	NE	13.7	NE	NE	3.4	6.6	N	13.8	NE	N	2.0	4.7	NNE	10.4	N	NNE	5.6	7.8	NE	16.2	N	NNE	
22	4.4	8.3	WNW	16.3	WNW	NW	4.0	7.0	WNW	13.6	W	WNW	4.8	9.4	WNW	16.5	WNW	NW	3.4	5.9	WNW	14.0	NW	NW	5.1	8.5	NNW	15.7	NNW	NW	
23	5.9	8.9	NW	20.7	NW	NW	5.6	9.4	WNW	18.7	NW	WNW	6.2	9.4	WNW	18.7	NNW	NW	5.0	8.3	WNW	17.5	NW	NW	6.7	10.8	NNW	19.8	NNW	NW	
24	5.7	8.7	NW	19.0	NW	NW	5.9	9.0	NW	16.2	NW	WNW	6.5	10.3	NNW	17.6	NNW	NW	4.6	7.3	WNW	16.6	NW	NW	7.3	10.6	NNW	18.1	NNW	NNW	
25	2.8	4.5	NW	10.5	WNW	NW	2.9	5.2	NW	10.1	NW	WNW	3.3	5.9	WNW	9.1	NNW	NW	2.4	4.0	NNW	9.3	N	NNW	4.5	6.5	NNW	11.9	NNW	NW	
26	2.0	3.9	N	7.9	N	NNW	2.2	3.4	SSW	6.6	NNE	SSW	2.0	5.3	N	7.8	NNW	NNW	1.7	3.4	NNW	6.8	NW	ENE	2.9	5.1	NNW	8.6	NW	NW	
27	2.2	4.8	WNW	9.1	NW	NW	2.4	4.8	WNW	8.7	NW	SSW	2.4	6.8	W	8.8	W	E	1.6	4.2	WNW	8.3	WNW	WNW	2.3	4.9	NNW	8.6	NNW	NNW	
28	2.8	6.8	WNW	13.4	NW	NW	3.0	6.8	W	13.3	NW	SSW	3.3	10.4	WNW	16.4	NW	NW	2.5	5.5	NW	13.0	NW	NW	4.0	7.1	NNW	13.3	NNW	NW	
29	2.4	3.6	W	7.7	WNW	SSW	2.5	4.6	W	7.7	NW	SSW	2.4	6.4	W	8.6	WSW	E	1.8	4.0	W	6.9	WNW	WNW	2.1	3.8	NW	7.0	W	S	
30	1.4	3.1	S	4.1	SSW	S	1.4	3.1	SSW	5.1	S	SSW	2.0	4.2	SE	6.0	SE	E	1.4	3.1	E	5.6	E	E	1.6	3.9	NE	6.9	ENE	S	
31	1.7	3.7	NE	6.7	NE	NW	1.0	2.4	NNE	4.6	NNE	S	1.4	4.4	ESE	6.3	SE	E	1.6	5.7	ESE	8.8	ESE	NNW	2.5	4.6	N	9.0	ESE	NNE	
月最大		8.9	NW	20.7	NW			9.4	WNW	18.7	NW			10.4	WNW	18.7	NNW			8.3	WNW	17.5	NW			10.8	NNW	19.8	NNW		
起日		23		23				23		23				28		23				23		23				23		23		23	
上旬平均	3.0					NW	2.6				SSW	2.7					NW	2.1					NNW	3.2						NNW	
中旬平均	3.5					NNE	2.5				SSW	2.5					NNW	2.2					NE	3.3						S	
下旬平均	3.3					NW	3.2				SSW	3.4					NW	2.5					NW	4.1						NW	
月平均	3.3					NW	2.8				SSW	2.9					NW	2.3					NNW	3.5						NNW	
10m/s以上日数	0						0						2													2					
15m/s以上日数	0						0						0													0					
20m/s以上日数	0						0						0													0					
30m/s以上日数	0						0						0													0					

地域気象観測風向・風速月報

長崎県 (84) 2024年1月

単位：(m/s) 3/4頁

観測所名	大村						長崎						雲仙岳						島原						福江						
	平均	最大	最大風向	最大瞬間	最大瞬間風向	最多	平均	最大	最大風向	最大瞬間	最大瞬間風向	最多	平均	最大	最大風向	最大瞬間	最大瞬間風向	最多	平均	最大	最大風向	最大瞬間	最大瞬間風向	最多	平均	最大	最大風向	最大瞬間	最大瞬間風向	最多	
1	3.6	7.0	NNE	9.3	NNE	NNE	1.3	5.3	N	8.1	NNW	NNE	5.1	10.0	NE	18.0	NE	NE	3.1	4.7	N	9.2	NW	NNW	3.2	5.7	NE	9.6	ENE	ENE	
2	2.1	3.7	SE	5.1	NNW	ESE	1.3	3.5	WSW	6.1	W	E	2.8	6.1	ESE	7.5	NW	WNW	0.9	2.6	N	4.6	N	W	1.4	4.0	NE	6.8	NE	SW	
3	5.1	10.1	NW	12.3	WNW	NNW	2.4	5.1	NW	9.4	N	NW	3.5	8.6	WNW	15.0	NW	WNW	2.1	6.0	NNE	10.1	NNW	WNW	3.3	7.1	NW	14.5	W	NW	
4	3.8	10.9	NW	13.4	NW	NW	1.9	5.3	NW	9.7	N	E	3.5	7.5	WNW	15.3	NW	NW	2.0	4.3	NW	8.4	WNW	NW	2.6	6.2	NW	13.1	NW	NNW	
5	4.7	7.5	SE	9.3	SE	SE	0.9	2.5	ESE	5.7	SE	ESE	3.8	6.0	WNW	8.6	NW	WNW	1.5	3.7	SSW	6.5	SE	WSW	1.4	4.1	SW	7.8	W	SW	
6	3.8	7.0	NW	8.2	NW	NW	1.4	5.0	W	8.0	WNW	N	4.1	7.7	NE	12.3	NE	WNW	2.6	4.9	NNW	10.5	NNW	NNW	2.7	6.0	NW	9.7	NNW	NW	
7	7.7	12.2	NW	14.4	NW	NW	3.4	6.3	NW	16.3	W	NW	5.1	9.0	WNW	15.9	WNW	WNW	2.1	5.6	N	10.4	NNW	WNW	4.3	6.9	NW	13.2	W	NW	
8	3.0	7.7	WNW	9.8	NW	WNW	1.5	3.4	SW	6.1	NNW	ESE	3.2	6.9	N	10.2	N	W	1.6	3.8	NNE	7.1	NE	WNW	2.1	4.4	NW	9.4	WNW	WNW	
9	3.4	5.8	SE	7.2	SE	SE	1.0	1.9	N	4.6	NE	E	2.6	4.6	WNW	7.0	W	WNW	0.9	2.3	E	3.8	ESE	W	1.4	3.3	E	5.5	E	SSW	
10	4.1	10.3	N	11.8	NNW	N	1.7	5.5	NNE	9.8	NNE	NNE	5.6	10.1	NE	17.9	NE	N	2.5	5.2	NNW	11.3	NNW	NNW	3.8	6.2	NNW	11.7	NNW	NNW	
11	3.6	8.6	NNW	10.8	NNW	WNW	1.9	5.5	W	9.3	W	WNW	4.6	10.0	NE	15.3	NNE	WNW	2.1	4.9	NNW	9.3	NNW	NNW	2.9	5.6	NNW	10.8	NNW	NW	
12	2.1	5.2	WSW	5.7	W	ESE	1.6	5.9	WNW	9.9	WNW	N	4.0	6.1	WNW	9.8	W	WNW	1.2	3.0	N	7.2	N	SW	1.9	5.0	WNW	10.2	WNW	WNW	
13	4.2	9.1	N	11.3	N	N	2.2	6.0	N	9.9	N	N	4.6	13.9	NE	18.9	NE	NW	3.0	5.4	N	10.6	NNE	N	3.2	7.3	NNW	12.7	NNW	NW	
14	2.5	5.8	WSW	7.2	WSW	ESE	1.6	5.3	WSW	8.7	WSW	SW	3.9	7.3	WSW	12.0	SSW	SSW	1.5	3.6	NNW	6.6	NNW	NNE	2.1	5.4	SSW	9.9	SW	SSW	
15	5.6	10.8	NW	12.9	NW	NNW	3.5	7.4	SW	12.7	WSW	N	5.4	8.4	WNW	16.9	WNW	N	2.9	5.9	NNW	11.4	NNW	NW	4.0	6.9	NW	12.7	W	NW	
16	3.3	7.9	NNE	9.3	NNE	ESE	1.1	3.4	N	5.5	NW	E	5.0	9.2	NE	14.6	NE	ENE	2.8	5.4	N	9.6	N	NNW	2.4	4.6	NNE	7.5	NE	NNE	
17	3.6	6.6	SE	7.7	ESE	SE	1.5	3.4	S	7.9	SSW	SW	4.8	6.7	S	11.1	SSW	S	1.2	3.9	ESE	6.5	E	SW	1.6	4.2	S	7.4	SSE	SSW	
18	3.0	6.3	SE	7.7	SE	SE	1.0	1.9	SW	9.4	S	SSE	4.6	7.4	SSW	12.2	WSW	SSW	1.2	3.1	N	5.8	N	SSE	2.2	5.3	NW	8.8	NW	SSW	
19	3.6	6.7	N	9.8	ENE	N	2.8	4.8	N	8.9	N	NNE	3.4	6.9	ESE	9.5	NE	E	4.7	7.7	NNW	14.2	NNW	NNW	4.0	5.8	NE	9.9	NE	NE	
20	2.4	6.2	NNW	7.7	NW	NNW	2.8	4.2	N	7.2	N	NNE	6.0	9.2	ESE	13.6	SE	ESE	4.0	8.1	N	13.1	N	N	2.4	4.6	NE	7.2	NE	NNE	
21	5.4	9.4	NNW	11.8	N	N	2.9	7.0	NNW	12.0	N	NNE	6.7	10.6	NE	17.7	NNE	NE	4.2	6.4	N	11.8	N	N	3.6	6.4	N	10.8	N	NNE	
22	7.5	12.6	NW	15.9	NW	NW	3.0	6.9	WNW	13.8	WNW	NW	6.1	11.1	WNW	16.7	WNW	WNW	2.7	7.5	WNW	14.6	NW	NW	5.3	8.6	WNW	17.5	WNW	NW	
23	10.8	15.4	NW	21.6	WNW	NW	4.4	9.1	WNW	17.3	NW	NW	6.6	11.4	WNW	21.1	NW	NW	3.2	6.5	NW	14.7	NNW	NW	6.0	9.3	WNW	19.8	NW	NW	
24	10.3	15.5	NW	20.1	NW	NNW	4.0	6.7	WNW	14.5	WNW	NW	6.1	10.9	WNW	19.2	WNW	WNW	2.7	5.8	NW	15.6	NNW	NNW	6.5	9.6	WNW	18.7	WNW	NW	
25	5.8	8.4	NW	11.3	NNW	NNW	2.3	7.4	WNW	10.0	W	NNW	4.3	7.9	WNW	13.8	WNW	WNW	2.2	4.5	N	8.3	N	NW	3.9	7.3	NW	14.2	NW	NW	
26	3.2	7.6	NW	9.3	WNW	SE	1.7	5.2	W	7.9	WNW	N	3.3	6.3	NNW	10.5	NNW	NNW	1.8	4.8	NNE	7.7	NNE	WNW	2.7	5.3	NW	10.0	WNW	NW	
27	3.2	6.6	NW	7.7	NW	SE	1.1	4.8	WNW	7.3	WNW	NE	3.1	5.1	WNW	7.1	WNW	WNW	0.9	2.7	E	4.0	E	WSW	2.4	5.6	WNW	10.5	WNW	WNW	
28	5.1	12.5	NW	15.4	NW	NW	2.4	7.0	WNW	15.4	WNW	NW	4.2	8.2	WNW	15.3	WNW	WNW	2.0	6.1	NNW	14.1	N	NW	3.6	6.8	NW	13.1	NNW	NW	
29	3.4	6.8	NNW	8.2	NNW	ESE	1.8	5.2	WNW	8.1	W	E	2.9	5.6	ESE	7.5	W	WNW	1.0	2.4	E	4.7	SSE	W	1.8	4.7	NW	8.0	NW	SSW	
30	2.3	4.3	SE	6.2	SSE	SE	1.1	2.1	NNE	4.0	NE	NE	3.7	8.1	ESE	11.3	SE	SE	1.0	3.5	N	6.2	NNE	W	1.8	3.7	E	6.4	ESE	E	
31	2.1	5.8	SE	7.2	SE	SE	1.7	4.1	N	7.1	NNE	NNE	6.0	10.2	SE	16.0	SE	SE	1.5	5.6	N	11.0	N	N	2.2	4.8	N	9.4	N	ENE	
月最大		15.5	NW	21.6	WNW			9.1	WNW	17.3	NW			13.9	NE	21.1	NW			8.1	N	15.6	NNW			9.6	WNW	19.8	NW		
起日		24		23				23		23				13		23				20		24				24		23			
上旬平均	4.1				SE	1.7					NW	3.9					WNW	1.9					NNW	2.6						NW	
中旬平均	3.4				SE	2.1					NNE	4.6					WNW	2.5					NNW	2.7						SSW	
下旬平均	5.4				NW	2.4					NW	4.8					WNW	2.1					NW	3.6						NW	
月平均	4.3				SE	2.1					NNE	4.5					WNW	2.2					NNW	3.0						NW	
10m/s以上日数	9					0						9												0							
15m/s以上日数	2					0						0												0							
20m/s以上日数	0					0						0												0							
30m/s以上日数	0					0						0												0							

地域気象観測風向・風速月報

長崎県 (84) 2024年1月

単位：(m/s) 4/4頁

観測所名	上大津						口之津						脇野						
	平均	最大	最大風向	最大瞬間	最大瞬間風向	最多	平均	最大	最大風向	最大瞬間	最大瞬間風向	最多	平均	最大	最大風向	最大瞬間	最大瞬間風向	最多	
日付																			
1	3.4	6.6	NNE	9.3	NE	ENE	1.2	2.9	E	6.5	SE	NNE	2.5	5.8	E	10.8	E	ENE	
2	1.8	4.1	NNE	6.7	N	NNE	1.3	3.7	SE	6.2	S	NNE	1.6	4.4	E	7.5	E	NE	
3	4.6	8.5	NW	14.4	NNW	NNW	1.7	5.4	WNW	10.5	WNW	NW	3.5	9.1	WSW	17.0	WSW	SW	
4	3.2	6.8	NNW	12.3	NNW	N	1.5	5.3	WNW	10.3	NW	NE	2.1	7.0	SW	14.5	WSW	NNW	
5	1.5	5.6	SW	8.2	SW	WSW	1.1	3.0	SSE	5.1	SE	ESE	2.1	4.3	ENE	7.3	NE	ENE	
6	3.0	6.9	NNW	10.8	NNW	N	1.2	3.2	WNW	6.4	NW	N	1.8	4.3	SW	10.6	NE	NW	
7	5.4	7.6	NNW	12.9	NNW	NNW	2.7	6.2	WNW	12.0	NW	WNW	4.3	8.0	WSW	14.4	SW	SW	
8	2.5	5.6	NNW	8.7	NNW	NNW	1.3	4.1	SSE	6.6	SSE	N	1.9	5.1	WSW	9.7	W	E	
9	1.5	3.6	S	5.7	SE	SSE	1.2	3.8	SSE	6.5	SE	E	2.7	4.4	E	7.2	E	E	
10	5.0	7.7	N	13.9	N	N	1.1	3.6	NNE	6.8	WNW	N	2.1	3.9	W	9.4	NNE	E	
11	3.0	6.6	N	10.8	NNW	NW	1.5	3.5	WNW	7.2	WNW	N	2.5	5.4	WSW	10.8	N	W	
12	2.0	5.0	NW	8.2	WSW	NNW	0.9	2.8	W	5.0	WSW	NNE	3.4	5.9	WSW	10.7	WSW	W	
13	3.9	7.6	NNW	12.9	NW	N	1.6	3.5	WNW	7.3	WNW	N	2.4	5.2	SW	10.7	N	SW	
14	2.7	6.3	SSW	9.3	SW	SW	1.4	3.9	WNW	7.4	WNW	WNW	1.9	5.7	W	10.3	WSW	NE	
15	4.9	8.8	NNW	13.9	NNW	NNW	2.3	7.0	WNW	11.6	NW	NNW	3.6	8.0	WSW	12.4	WSW	SW	
16	3.1	6.5	N	9.8	N	NNE	1.3	4.0	SSE	6.8	SSE	N	1.8	4.5	E	8.4	ESE	ENE	
17	2.4	6.1	S	8.7	S	S	1.2	2.7	SE	6.4	ENE	SSE	3.3	6.1	ENE	9.3	ENE	ENE	
18	3.1	5.6	NNE	7.7	NNE	SSW	1.1	2.9	SE	5.1	SE	ESE	1.9	4.1	SE	8.9	SSE	SE	
19	6.4	9.0	NNE	12.9	NNE	NNE	1.0	2.7	N	4.2	N	N	2.3	6.3	ENE	10.7	ENE	NE	
20	5.1	7.5	NNE	10.3	NNE	NNE	1.2	3.5	ESE	7.3	ESE	ESE	2.7	6.7	ENE	11.4	ENE	E	
21	5.6	8.7	NNE	11.8	N	NNE	1.5	3.7	NNE	7.9	N	N	2.0	4.9	N	9.3	WNW	N	
22	6.2	9.7	NNW	16.5	N	NNW	2.7	6.6	WNW	12.3	WNW	WNW	5.0	9.3	WSW	17.2	WSW	SW	
23	6.5	9.6	NNW	15.9	NW	NNW	3.6	6.9	WNW	16.2	NW	WNW	7.0	10.8	SW	18.9	SW	SW	
24	7.1	10.4	NNW	17.5	NNW	NNW	3.3	6.6	NW	15.0	WNW	NW	7.1	11.9	WSW	22.8	WSW	SW	
25	5.4	8.2	NNW	13.4	N	NNW	1.7	3.9	WNW	7.3	WNW	N	2.7	6.9	WSW	13.6	WSW	SW	
26	4.0	6.2	NNW	10.3	N	NNW	1.3	3.3	SSE	6.5	WSW	NNE	2.1	4.2	WSW	8.8	WSW	ENE	
27	2.9	6.8	NNW	11.3	NW	NNW	1.5	4.4	WSW	6.6	W	NNE	1.9	4.1	W	7.0	W	NE	
28	4.4	7.4	NW	12.9	N	NNW	2.1	7.0	WNW	14.0	WNW	N	3.1	8.4	SW	15.6	WSW	WSW	
29	1.9	5.3	N	7.2	NNW	NNE	1.6	3.9	WSW	6.4	W	N	1.9	3.9	WSW	7.4	WSW	ENE	
30	1.9	4.0	SE	6.7	SSE	E	1.1	2.9	ENE	5.4	ENE	ENE	2.7	5.0	ENE	9.2	E	E	
31	3.2	6.7	N	8.7	N	N	1.2	3.5	WSW	6.5	NE	E	4.5	8.6	ENE	13.1	ENE	ENE	
月最大		10.4	NNW	17.5	NNW			7.0	WNW	16.2	NW			11.9	WSW	22.8	WSW		
起日		24		24				28		23				24		24			
上旬平均	3.2					NNW	1.4				N	2.5						ENE	
中旬平均	3.7					NNE	1.4				N	2.6						W	
下旬平均	4.5					NNW	2.0				N	3.6						SW	
月平均	3.8					NNW	1.6				N	2.9						ENE	
10m/s以上日数	1						0							2					
15m/s以上日数	0						0							0					
20m/s以上日数	0						0							0					
30m/s以上日数	0						0							0					

地域気象観測気温月報

長崎県 (84)

2024年1月

単位：℃ 1/3頁

観測所名	鱒浦			厳原			美津島			芦辺			石田			平戸			松浦			
	平均	最高	最低	平均	最高	最低	平均	最高	最低	平均	最高	最低	平均	最高	最低	平均	最高	最低	平均	最高	最低	
日付																						
1	9.0	9.7	7.6	8.9	11.6	5.5	8.5	11.3	5.8	9.4	10.6	7.6	10.5	11.9	8.5	10.0	11.8	6.2	9.5	12.1	4.5	
2	9.8	11.1	8.7	8.3	11.5	4.1	8.9	11.2	5.1	9.1	12.1	6.2	9.2	13.4	5.5	9.5	13.0	4.7	8.9	14.4	3.4	
3	7.8	10.3	6.3	8.4	9.8	6.5	8.0	9.3	6.6	8.4	10.4	6.9	8.0	10.2	4.8	9.1	10.7	7.8	9.4	10.2	8.6	
4	6.9	9.2	4.5	7.2	11.0	3.6	6.6	9.7	3.9	6.5	9.4	3.8	6.2	10.6	1.7	7.7	10.9	5.6	7.5	11.3	3.9	
5	11.2	12.6	8.7	12.5	14.3	9.6	11.3	13.9	8.1	11.9	14.1	6.6	12.7	14.9	6.4	11.6	15.5	6.4	10.0	15.7	3.5	
6	9.9	12.2	8.2	9.9	12.9	5.5	9.8	12.1	6.1	10.5	13.7	6.8	10.1	14.1	3.6	11.3	13.3	6.8	10.5	13.8	5.1	
7	4.5	8.3	2.2	5.2	8.2	2.3	5.1	8.6	2.2	5.6	8.7	2.6	5.8	8.1	2.0	6.7	9.8	4.6	7.2	9.5	4.9	
8	3.3	7.2	0.4	3.4	7.4	-1.0	3.2	6.4	-0.4	3.5	6.6	0.3	3.0	7.1	-1.2	4.9	7.6	1.4	4.7	7.9	0.2	
9	7.2	10.3	5.2	8.0	11.7	3.7	7.5	11.2	4.4	8.2	10.8	4.6	8.1	11.8	1.7	8.5	10.6	4.7	7.9	12.2	2.7	
10	8.2	9.9	7.1	8.8	11.1	6.8	8.2	11.2	6.5	9.7	9.7	8.9	9.7	12.8	7.1	9.9	12.5	6.7	9.9	11.7	6.5	
11	8.1	9.6	6.5	8.2	10.9	6.0	7.8	10.0	6.0	8.7	11.0	7.4	8.8	11.9	6.1	9.1	12.0	7.4	8.1	11.4	5.3	
12	9.1	11.5	6.4	9.4	12.1	7.1	9.0	10.9	6.8	9.9	12.0	7.8	10.3	13.0	6.6	11.2	13.5	9.8	10.3	13.2	7.4	
13	6.9	9.4	6.0	6.6	10.1	3.2	7.2	9.8	4.4	7.9	10.2	6.3	8.0	11.9	3.7	9.4	12.2	6.7	7.6	11.9	3.4	
14	10.7	14.0	5.9	9.8	15.0	2.5	10.1	14.5	4.0	9.4	14.3	3.8	10.0	15.3	1.7	9.6	14.4	3.6	8.9	13.6	2.2	
15	8.2	13.0	6.0	8.8	13.7	6.0	8.4	12.8	5.6	9.0	12.7	5.8	9.8	15.1	3.3	10.2	14.6	7.4	10.9	14.1	8.9	
16	7.0	9.0	5.0	6.8	11.0	2.5	6.9	10.4	3.5	7.9	11.0	5.9	9.1	11.7	7.0	8.7	11.7	5.9	8.8	11.8	3.2	
17	11.0	15.0	7.2	10.5	16.2	3.7	10.9	15.4	5.2	10.5	14.6	4.8	11.1	15.6	2.6	11.0	15.1	4.5	10.7	17.1	2.1	
18	13.6	17.0	9.6	15.4	18.0	10.4	14.5	17.2	9.7	14.0	16.6	11.3	14.9	16.7	12.5	14.9	17.5	13.2	14.8	17.1	13.0	
19	9.8	11.3	8.9	10.9	12.4	9.7	10.0	11.3	8.9	11.0	11.6	9.7	12.2	12.8	11.0	12.1	13.4	11.2	12.0	13.3	10.9	
20	9.8	11.0	9.0	11.0	12.2	9.9	10.2	11.2	9.2	10.3	11.4	9.1	11.4	12.6	10.0	10.7	12.0	10.0	10.4	11.5	9.8	
21	9.3	10.6	7.7	9.9	11.1	8.0	9.5	10.6	8.0	10.5	12.5	8.8	11.7	13.1	10.1	11.4	12.9	9.5	11.5	13.1	8.3	
22	3.7	8.0	-1.5	4.5	9.0	0.0	4.0	8.2	-1.1	4.7	9.6	1.0	5.7	11.2	1.5	5.1	10.3	1.4	5.4	8.8	2.2	
23	-1.6	0.9	-3.3	-0.4	0.5	-1.1	-1.0	0.1	-1.7	-0.1	1.0	-0.9	0.7	1.7	-0.3	1.0	1.9	-0.3	1.5	2.4	0.0	
24	-0.5	2.4	-3.1	0.6	3.1	-1.2	0.3	2.8	-2.2	0.9	3.1	-0.9	1.3	4.0	-1.5	2.1	4.3	-0.3	2.7	4.3	-0.3	
25	1.3	4.6	-1.9	1.6	5.3	-1.2	1.9	5.0	-0.6	2.6	5.3	0.2	2.3	6.2	-1.8	3.9	6.0	2.4	3.6	6.2	0.4	
26	4.9	8.1	2.6	4.1	8.2	-0.6	4.8	7.2	2.1	4.6	7.6	1.4	3.4	9.3	-1.7	5.9	9.4	2.7	4.2	9.3	0.3	
27	6.2	9.0	4.7	4.5	9.4	1.2	5.3	8.5	2.3	6.2	10.2	2.9	4.4	10.4	-0.8	7.0	10.5	3.1	5.7	10.4	1.7	
28	6.9	9.5	5.8	5.4	8.8	1.2	5.9	8.5	2.0	6.2	8.7	3.8	5.8	10.1	1.0	6.8	9.2	3.4	6.5	9.7	2.5	
29	6.5	9.1	4.5	4.6	9.3	0.9	5.4	9.2	2.2	6.3	9.2	3.7	5.1	10.3	0.2	6.6	10.1	3.7	5.8	10.9	2.2	
30	8.3	10.9	5.9	6.1	10.8	1.0	6.9	10.9	1.6	7.6	10.0	3.3	6.9	11.1	0.4	8.1	10.4	5.4	7.6	10.7	3.1	
31	10.2	11.7	8.4	9.7	11.7	6.9	9.8	11.4	7.4	10.2	11.3	8.4	11.1	12.2	8.6	10.4	12.0	8.0	10.4	12.4	7.8	
月極値		17.0	-3.3		18.0	-1.2		17.2	-2.2		16.6	-0.9		16.7	-1.8		17.5	-0.3		17.1	-0.3	
起日		18	23		18	25		18	24		18	24		18	25		18	24		18	24	
上旬平均	7.8	10.1	5.9	8.1	11.0	4.7	7.7	10.5	4.8	8.1	10.7	5.0	8.3	11.5	4.0	8.9	11.6	5.5	8.6	11.9	4.3	
中旬平均	9.4	12.1	7.1	9.7	13.2	6.1	9.5	12.4	6.3	10.0	12.7	7.2	10.6	13.7	6.5	10.7	13.6	8.0	10.3	13.5	6.6	
下旬平均	5.0	7.7	2.7	4.6	7.9	1.4	4.8	7.5	1.8	5.4	8.0	2.9	5.3	9.1	1.4	6.2	8.8	3.5	5.9	8.9	2.6	
月平均	7.3	9.9	5.1	7.4	10.6	4.0	7.3	10.0	4.2	7.7	10.3	4.9	8.0	11.3	3.9	8.5	11.3	5.6	8.2	11.4	4.4	
0°C未満日数	2	0	4	1	0	5	1	0	5	1	0	2	0	0	0	6	0	0	2	0	0	1
25°C以上日数	0	0	0	0	0	0	0	0	0	0	0	0	0	0	0	0	0	0	0	0	0	0
30°C以上日数		0			0			0			0			0			0			0		0
35°C以上日数		0			0			0			0			0			0			0		0
積算気温	57			60			67			89			126			125			112			

地域気象観測気温月報

長崎県 (84)

2024年1月

単位：℃ 2/3頁

観測所名	佐世保			西海			有川			大村			長崎			雲仙岳			島原			
	平均	最高	最低	平均	最高	最低	平均	最高	最低	平均	最高	最低	平均	最高	最低	平均	最高	最低	平均	最高	最低	
日付																						
1	9.5	12.2	6.3	8.7	12.3	4.5	10.6	12.9	7.5	9.0	13.9	4.0	9.0	12.7	6.7	4.0	7.8	0.7	9.6	13.0	4.1	
2	9.1	14.2	3.9	9.8	15.4	3.5	10.1	15.0	5.7	8.7	15.1	3.0	9.2	15.0	4.3	4.4	10.1	0.1	7.8	14.0	2.1	
3	9.4	10.1	8.2	9.8	11.0	8.6	9.7	10.6	8.5	9.4	10.3	7.7	9.7	10.8	8.6	4.8	7.5	2.1	9.0	10.3	6.7	
4	7.8	12.0	3.9	7.8	12.4	3.3	8.3	12.3	4.7	7.8	12.6	3.1	7.7	12.0	3.8	2.0	7.2	-1.6	7.4	11.3	2.7	
5	9.3	14.8	3.7	11.4	15.7	3.4	11.6	15.4	4.9	8.9	14.3	2.5	9.3	13.7	3.8	4.2	9.2	-2.5	7.7	13.7	0.4	
6	10.7	14.7	6.5	10.8	14.4	5.0	11.2	13.9	6.3	10.8	15.2	5.0	10.8	14.9	6.1	7.2	10.5	3.2	11.4	14.5	9.0	
7	7.3	9.6	4.8	7.7	10.2	5.3	7.7	10.5	5.4	6.9	10.3	2.2	7.5	9.4	5.3	1.9	4.8	-1.2	7.3	9.9	4.6	
8	5.2	9.6	0.7	5.5	9.7	2.7	6.0	10.1	2.8	5.6	8.6	1.4	5.1	9.5	1.1	0.0	4.0	-2.4	4.7	8.1	1.1	
9	7.4	12.5	2.3	8.4	13.7	2.4	8.9	13.2	4.2	8.0	13.2	3.3	8.0	12.6	3.3	3.6	7.7	-1.3	6.7	11.6	0.6	
10	9.3	12.9	6.7	9.6	12.8	6.5	10.8	13.1	6.7	9.4	13.6	5.8	9.2	11.5	6.4	4.9	7.7	2.9	9.0	11.3	6.0	
11	8.6	12.9	4.7	8.9	13.3	3.9	9.0	11.6	5.6	8.0	12.9	2.5	8.6	13.3	4.7	4.1	7.0	1.6	8.1	11.9	3.3	
12	11.4	13.7	10.0	11.9	13.8	10.6	11.3	13.7	5.5	9.2	12.7	6.0	10.7	13.1	7.3	5.6	7.1	3.3	9.9	12.5	4.0	
13	8.6	12.6	4.3	8.8	13.2	3.1	10.0	14.0	5.3	8.1	14.4	2.4	9.1	13.0	5.2	4.1	8.5	-1.3	9.8	13.3	5.3	
14	8.6	14.0	2.0	9.0	15.2	0.9	9.6	15.4	2.7	7.8	13.8	0.7	8.9	15.3	2.4	4.6	10.3	-2.2	7.5	12.6	-0.1	
15	10.6	14.8	4.9	10.9	15.4	4.4	10.9	15.6	8.5	10.6	15.0	4.2	11.3	15.6	5.2	5.8	9.2	1.1	10.4	13.1	6.7	
16	7.6	12.9	3.2	7.1	13.1	2.2	9.7	12.7	5.4	7.4	13.4	0.6	7.5	12.7	3.5	3.5	8.6	-0.2	8.6	12.4	3.1	
17	11.4	17.7	4.3	11.8	16.9	4.1	12.2	17.0	4.3	10.6	16.9	4.2	11.7	18.0	4.8	7.4	12.4	1.5	9.6	17.1	2.1	
18	15.2	17.1	13.7	15.9	17.6	13.8	16.3	20.0	14.1	14.1	17.0	11.5	15.8	17.6	14.0	10.8	12.0	7.6	13.5	17.4	8.8	
19	12.7	13.8	10.8	12.2	13.8	11.5	13.1	14.3	12.4	12.1	13.2	10.6	12.4	14.0	11.6	9.9	12.4	8.7	12.3	13.9	11.0	
20	11.1	12.1	10.3	11.5	13.3	10.4	12.2	13.0	11.2	11.2	12.9	10.1	11.6	13.5	10.9	12.5	15.9	9.6	12.3	16.0	10.0	
21	12.1	13.8	9.8	11.4	14.1	6.9	12.5	14.0	10.8	11.8	15.4	6.5	11.7	15.1	7.7	7.6	12.0	3.7	12.0	15.3	9.3	
22	5.8	10.1	2.4	5.6	9.0	2.8	5.7	10.8	2.2	5.7	8.8	2.6	5.8	8.9	2.8	0.9	6.2	-3.6	6.8	10.4	2.3	
23	1.6	3.0	0.1	2.4	3.7	1.0	2.3	3.5	0.3	2.0	3.0	0.5	2.4	3.7	1.0	-4.4	-3.1	-5.9	1.7	3.6	-0.4	
24	2.5	4.5	-0.5	2.8	4.9	0.0	3.4	5.6	1.1	2.2	4.7	-0.1	2.5	4.6	0.2	-4.0	-2.0	-6.0	2.3	5.0	-0.8	
25	3.7	7.4	0.1	4.5	6.9	1.4	5.0	7.5	3.7	4.1	8.0	0.7	4.0	7.6	1.5	-1.7	2.2	-4.1	4.4	8.8	1.3	
26	4.7	10.5	-0.1	5.0	10.7	0.8	6.6	10.0	2.5	5.0	10.9	-0.3	5.1	10.5	0.9	0.4	4.5	-2.3	4.7	10.0	-1.7	
27	6.0	11.4	0.9	6.3	10.9	1.1	7.6	12.0	2.6	6.0	10.5	-0.2	5.3	9.4	1.6	0.7	6.1	-2.9	5.1	10.3	-0.2	
28	7.0	10.3	3.1	7.0	10.0	2.0	7.8	9.9	4.0	6.8	10.7	2.2	6.7	10.1	3.0	1.8	5.1	-1.6	7.2	11.7	3.4	
29	5.9	11.3	1.8	6.5	11.7	1.7	6.5	11.5	3.8	6.0	11.6	1.1	6.3	11.8	2.2	0.9	6.2	-2.7	5.4	11.3	-0.1	
30	7.3	10.9	2.5	8.2	11.1	3.5	8.4	12.1	4.2	7.1	10.1	2.3	7.6	10.4	3.7	4.4	8.2	-1.5	6.4	10.2	1.3	
31	10.5	13.2	7.9	11.5	13.2	9.0	12.4	13.1	11.3	9.9	12.1	7.6	10.9	12.5	8.6	10.7	13.1	6.8	10.8	14.6	6.7	
月極値		17.7	-0.5		17.6	0.0		20.0	0.3		17.0	-0.3		18.0	0.2		15.9	-6.0		17.4	-1.7	
起日		17	24		18	24		18	23		18	26		17	24		20	24		18	26	
上旬平均	8.5	12.3	4.7	9.0	12.8	4.5	9.5	12.7	5.7	8.5	12.7	3.8	8.6	12.2	4.9	3.7	7.7	0.0	8.1	11.8	3.7	
中旬平均	10.6	14.2	6.8	10.8	14.6	6.5	11.4	14.7	7.5	9.9	14.2	5.3	10.8	14.6	7.0	6.8	10.3	3.0	10.2	14.0	5.4	
下旬平均	6.1	9.7	2.5	6.5	9.7	2.7	7.1	10.0	4.2	6.1	9.6	2.1	6.2	9.5	3.0	1.6	5.3	-1.8	6.1	10.1	1.9	
月平均	8.3	12.0	4.6	8.7	12.2	4.5	9.3	12.4	5.7	8.1	12.1	3.7	8.4	12.0	4.9	4.0	7.7	0.3	8.0	11.9	3.6	
0°C未満日数	0	0	2	0	0	0	0	0	0	0	0	0	3	0	0	0	3	2	17	0	0	6
25°C以上日数	0	0	0	0	0	0	0	0	0	0	0	0	0	0	0	0	0	0	0	0	0	0
30°C以上日数		0			0			0			0			0			0			0		0
35°C以上日数		0			0			0			0			0			0			0		0
積算気温	106			119			165			81			107			34			83			

地域気象観測気温月報

長崎県 (84)

2024年1月

単位：℃ 3/3頁

観測所名	福江			上大津			口之津			脇岬		
	平均	最高	最低	平均	最高	最低	平均	最高	最低	平均	最高	最低
日付												
1	11.0	14.4	9.3	10.3	13.2	8.1	8.6	13.3	4.7	10.3	12.8	7.0
2	10.5	14.7	6.7	10.2	14.1	6.0	9.0	15.0	3.2	10.0	14.1	3.8
3	9.7	11.0	8.4	9.3	10.5	7.7	9.5	11.2	6.2	11.0	12.1	9.6
4	7.8	11.8	2.8	7.1	11.3	2.6	7.1	11.9	2.8	8.8	12.1	4.5
5	10.7	15.9	2.9	10.5	15.8	2.0	8.4	14.2	2.1	10.5	14.1	4.2
6	11.0	14.5	6.8	10.2	14.2	4.4	11.3	15.7	5.6	11.9	15.2	5.7
7	7.9	10.3	5.0	7.1	9.5	4.4	7.4	10.1	4.5	8.6	11.3	5.4
8	5.4	9.4	1.8	4.8	8.7	0.7	4.5	10.1	-0.2	6.3	8.9	4.4
9	8.7	13.6	3.3	8.8	12.9	3.7	7.9	12.9	1.7	9.4	11.9	4.1
10	9.9	12.4	7.0	9.3	12.4	6.5	9.1	11.9	5.8	10.2	12.9	7.7
11	8.5	11.2	3.9	8.1	10.7	4.1	8.7	13.4	3.7	9.5	12.4	5.6
12	10.8	15.2	4.9	10.2	14.5	5.8	9.9	15.0	5.8	12.6	15.0	8.2
13	9.8	13.2	4.2	8.9	12.3	2.3	9.3	15.2	3.1	10.8	13.7	4.5
14	9.1	15.7	1.0	9.0	15.2	0.3	8.1	13.7	1.0	10.1	15.6	1.4
15	10.2	15.0	4.7	9.4	14.6	3.2	11.1	15.5	4.0	12.2	16.0	7.7
16	8.7	13.3	4.3	8.2	12.5	4.2	7.4	13.9	1.3	8.2	12.4	2.1
17	11.4	17.5	3.7	11.7	16.8	3.3	11.1	18.1	3.3	13.4	17.5	8.8
18	15.8	20.7	11.4	15.6	18.9	13.0	14.3	17.1	10.8	16.2	17.6	14.0
19	13.3	15.2	12.6	12.9	14.4	12.3	13.3	15.8	9.6	13.7	15.2	12.8
20	12.6	14.5	11.4	12.3	13.7	11.2	12.9	17.1	10.2	13.6	15.2	12.6
21	12.1	15.3	9.7	11.9	14.7	9.2	12.3	16.4	7.2	12.7	15.8	8.0
22	5.4	10.0	2.4	4.8	10.2	1.8	6.1	9.0	2.9	6.8	10.3	3.9
23	2.0	3.1	0.7	1.3	3.4	-0.1	2.4	3.4	0.9	3.5	4.5	1.0
24	3.4	5.1	1.2	2.7	4.3	0.4	2.2	4.6	-0.5	4.0	5.8	0.6
25	5.2	7.3	3.5	4.5	6.5	2.8	3.6	8.9	-0.3	5.5	7.1	3.7
26	5.9	8.9	1.7	5.4	8.5	1.6	4.8	11.4	-0.6	7.1	10.6	2.9
27	7.2	10.5	0.9	6.6	10.5	1.2	6.3	12.3	0.1	7.5	10.4	1.2
28	7.4	9.9	3.2	6.7	9.7	1.4	7.2	11.5	2.9	8.1	9.9	5.0
29	6.1	11.1	2.2	5.6	10.9	1.3	6.5	13.1	1.0	7.5	11.8	3.2
30	8.7	13.0	2.6	8.6	12.8	2.5	7.7	11.0	3.6	8.8	11.3	4.0
31	12.9	14.3	11.7	12.6	14.2	11.7	12.6	17.9	8.6	12.8	16.3	10.4
月極値		20.7	0.7		18.9	-0.1		18.1	-0.6		17.6	0.6
起日		18	23		18	23		17	26		18	24
上旬平均	9.3	12.8	5.4	8.8	12.3	4.6	8.3	12.6	3.6	9.7	12.5	5.6
中旬平均	11.0	15.2	6.2	10.6	14.4	6.0	10.6	15.5	5.3	12.0	15.1	7.8
下旬平均	6.9	9.9	3.6	6.4	9.6	3.1	6.5	10.9	2.3	7.7	10.3	4.0
月平均	9.0	12.5	5.0	8.5	12.0	4.5	8.4	12.9	3.7	9.7	12.6	5.7
0°C未満日数	0	0	0	0	0	1	0	0	4	0	0	0
25°C以上日数	0	0	0	0	0	0	0	0	0	0	0	0
30°C以上日数		0			0			0			0	
35°C以上日数		0			0			0			0	
積算気温	142			128			99			192		

地域気象観測日照時間月報

長崎県 (84)

2024年1月

単位：h 1/1頁

観測所名	鱈浦	敵原	芦辺	平戸	松浦	佐世保	西海	有川	長崎	雲仙岳	島原	福江	口之津	脇岬
日付														
1	2.7	2.1	1.0	0.6	0.8	2.6	3.5	0.5	3.2	5.5	6.6	2.5	4.7	5.8
2	4.6	4.1	0.3	3.5	4.0	5.5	6.1	3.1	8.0	7.0	8.4	2.6	9.1	9.2
3	2.2	0.6	0.0	0.1	0.0	0.0	0.0	0.4	0.0	0.0	0.0	0.2	0.0	0.0
4	9.0	8.9	8.9	8.5	8.3	9.4	9.2	8.1	8.5	7.1	8.8	8.3	9.3	9.3
5	5.2	3.1	0.8	2.8	4.4	3.3	0.9	0.9	0.9	0.3	7.6	1.3	6.4	2.5
6	9.1	8.6	8.8	6.4	5.5	5.7	4.6	5.3	4.0	1.4	1.7	7.4	5.2	7.4
7	9.0	1.5	2.9	1.7	1.3	2.8	0.8	0.1	1.3	3.6	2.7	1.2	2.4	0.5
8	8.8	8.8	8.0	7.3	6.7	8.2	7.9	4.4	7.7	6.8	8.2	2.4	8.5	7.2
9	1.2	3.5	3.7	2.6	3.7	3.3	5.5	3.1	3.8	3.8	3.5	3.5	4.5	4.5
10	0.0	4.4	1.0	2.7	1.8	3.0	3.1	2.9	0.6	0.3	0.2	0.2	0.3	0.0
11	8.0	7.8	4.2	3.8	3.7	6.0	3.4	2.5	4.1	1.2	4.7	2.9	4.9	4.8
12	8.7	4.7	4.8	1.4	0.9	1.4	0.1	0.2	0.1	0.0	0.0	5.3	0.8	3.0
13	9.5	9.0	9.3	9.4	8.6	9.6	8.8	9.0	8.8	7.0	8.8	9.3	9.4	9.5
14	8.5	5.5	8.6	8.1	8.0	8.9	8.5	8.9	8.7	7.2	8.7	8.6	9.2	9.1
15	6.2	8.8	7.8	4.6	6.4	6.5	8.4	8.1	7.6	5.3	4.8	6.6	7.4	8.5
16	7.6	5.0	7.4	7.3	8.9	9.6	8.7	9.2	8.8	7.2	8.8	9.7	9.4	9.5
17	0.1	1.0	2.6	3.7	4.8	7.2	8.2	7.6	8.1	4.2	8.9	7.8	9.2	8.3
18	0.0	0.1	0.0	0.2	0.1	0.2	0.0	0.3	0.1	0.0	0.0	1.3	0.1	0.2
19	0.0	0.0	0.0	0.0	0.0	0.1	0.0	0.0	0.0	0.3	0.5	0.3	0.0	0.3
20	0.0	0.0	0.0	0.0	0.0	0.0	0.0	0.0	0.5	1.7	1.2	0.0	2.2	0.1
21	0.0	0.0	1.1	0.5	0.3	2.8	4.8	0.0	4.6	2.1	6.6	0.8	6.3	5.4
22	6.4	2.1	0.4	0.5	0.0	0.0	0.0	0.0	0.0	0.0	0.8	0.0	0.0	0.0
23	8.4	1.8	0.0	0.1	0.0	0.2	0.0	0.1	0.1	0.1	0.7	0.2	0.1	0.3
24	9.1	3.6	4.4	0.7	1.0	1.4	0.0	1.2	0.8	1.4	5.8	0.2	2.5	0.7
25	9.5	9.3	9.5	5.1	4.5	5.5	5.8	1.3	3.5	2.7	8.7	1.9	7.1	0.9
26	9.5	9.3	9.4	9.4	9.4	9.9	8.9	3.9	8.0	6.4	9.1	1.0	9.6	7.9
27	9.5	8.4	6.6	5.2	3.2	5.0	1.3	5.1	0.1	2.5	5.6	5.9	6.0	0.3
28	8.9	8.3	5.4	5.1	8.2	5.8	3.3	4.3	4.8	2.3	5.5	4.6	6.4	4.3
29	5.3	7.8	6.5	3.7	7.5	5.2	6.8	5.0	6.0	3.6	9.1	4.8	8.3	4.2
30	6.4	1.9	0.5	0.9	0.9	1.5	1.2	0.0	0.4	0.0	0.1	0.2	0.5	0.2
31	0.5	0.0	0.0	0.0	0.0	0.0	0.0	0.0	0.1	0.0	0.3	0.0	2.3	1.6
旬合計 上旬	51.8	45.6	35.4	36.2	36.5	43.8	41.6	28.8	38.0	35.8	47.7	29.6	50.4	46.4
旬合計 中旬	48.6	41.9	44.7	38.5	41.4	49.5	46.1	45.8	46.8	34.1	46.4	51.8	52.6	53.3
旬合計 下旬	73.5	52.5	43.8	31.2	35.0	37.3	32.1	20.9	28.4	21.1	52.3	19.6	49.1	25.8
月合計	173.9	140.0	123.9	105.9	112.9	130.6	119.8	95.5	113.2	91.0	146.4	101.0	152.1	125.5
0.1時間未満日数	5	4	6	3	6	4	8	6	3	6	3	3	3	3

地域気象観測相対湿度月報

長崎県 (84)

2024年1月

蒸気圧単位：hPa 相対湿度単位：% 1/3頁

観測所名	鱒浦			厳原			美津島			芦辺			石田			平戸			松浦			
	平均 蒸気圧	平均 湿度	最小 湿度	平均 蒸気圧	平均 湿度	最小 湿度	平均 蒸気圧	平均 湿度	最小 湿度	平均 蒸気圧	平均 湿度	最小 湿度	平均 蒸気圧	平均 湿度	最小 湿度	平均 蒸気圧	平均 湿度	最小 湿度	平均 蒸気圧	平均 湿度	最小 湿度	
1	7.2	63	53	7.7	68	54				7.9	67	56				8.6	70	57	8.5	72	56	
2	7.4	61	50	8.1	74	56				9.3	81	65				8.9	75	60	8.3	73	47	
3	6.5	61	46	7.1	65	50				8.1	73	54				8.8	76	47	8.6	73	46	
4	5.5	55	43	6.0	59	43				6.0	62	48				6.5	62	43	6.2	61	43	
5	9.1	68	59	9.2	64	48				8.9	64	54				9.7	71	53	8.9	72	51	
6	5.4	44	23	6.8	55	23				7.8	60	39				8.8	65	46	8.8	69	46	
7	3.7	43	28	4.1	46	28				4.4	48	36				5.0	50	40	4.9	49	39	
8	3.7	48	35	4.2	53	33				4.5	57	36				5.0	57	46	4.9	59	40	
9	6.0	59	41	7.2	67	52				7.3	67	53				8.1	73	66	7.5	70	55	
10	8.6	79	59	8.7	77	62				9.3	77	73				9.3	77	59	9.1	75	59	
11	7.3	68	37	7.6	71	42				7.7	68	58				8.3	72	59	8.3	78	60	
12	6.7	58	40	7.3	62	45				7.3	60	43				8.6	65	45	8.7	69	59	
13	4.4	44	28	5.2	55	27				5.4	51	33				6.0	52	33	6.2	62	36	
14	8.5	64	54	9.0	74	56				8.6	72	61				8.7	72	58	7.8	68	44	
15	5.9	53	26	6.4	55	31				7.5	63	42				8.2	64	45	8.1	61	37	
16	5.5	55	28	5.8	59	42				6.0	56	40				6.5	57	45	6.2	55	41	
17	9.2	69	60	10.2	79	55				10.2	78	67				10.4	77	66	9.7	74	61	
18	13.2	84	73	14.1	80	71				14.6	91	79				15.4	91	79	14.8	88	79	
19	8.9	73	62	9.8	75	67				10.6	81	69				11.7	83	72	11.4	81	72	
20	10.4	86	69	11.1	85	67				11.2	89	73				11.5	90	74	11.1	88	73	
21	9.4	81	65	9.8	81	66				9.8	77	61				10.7	79	63	10.5	78	59	
22	5.8	69	40	6.2	69	46				6.5	73	59				6.5	71	54	6.4	70	51	
23	3.1	57	42	3.1	53	42				3.5	58	46				4.1	63	48	4.1	61	47	
24	2.9	50	33	3.2	50	41				3.6	55	43				4.2	58	51	4.1	56	45	
25	3.1	48	31	3.8	57	27				3.8	51	35				4.9	60	52	4.8	62	42	
26	4.2	48	34	4.7	58	39				4.8	57	39				5.5	60	40	5.4	68	40	
27	5.3	56	44	6.0	73	50				6.2	66	43				6.6	66	51	6.3	70	48	
28	4.7	47	36	5.9	67	40				6.0	63	50				5.8	59	46	5.9	62	42	
29	5.7	59	42	6.1	73	50				5.9	62	53				6.8	70	52	6.1	67	43	
30	6.2	56	50	6.5	71	41				7.1	68	54				8.0	74	58	7.3	71	54	
31	10.7	85	57	11.4	94	82				11.4	91	68				12.3	97	75	12.0	94	75	
月極値			23			23						33						33				36
起日			6			6						13						13				13
上旬平均	6.3	58		6.9	63					7.1	64					7.9	68		7.6	67		
中旬平均	8.0	65		8.7	70					9.0	71					9.5	72		9.2	72		
下旬平均	5.6	60		6.1	68					6.2	66					6.9	69		6.6	69		
月平均	6.6	61		7.2	67					7.4	67					8.0	70		7.8	70		

地域気象観測相対湿度月報

長崎県 (84)

2024年1月

蒸気圧単位：hPa 相対湿度単位：% 2/3頁

観測所名	佐世保			西海			有川			大村			長崎			雲仙岳			島原		
	平均 蒸気圧	平均 湿度	最小 湿度	平均 蒸気圧	平均 湿度	最小 湿度	平均 蒸気圧	平均 湿度	最小 湿度	平均 蒸気圧	平均 湿度	最小 湿度	平均 蒸気圧	平均 湿度	最小 湿度	平均 蒸気圧	平均 湿度	最小 湿度	平均 蒸気圧	平均 湿度	最小 湿度
1	8.7	74	58	8.3	75	53	8.9	70	56				7.4	65	45	6.7	84	58	8.1	69	44
2	8.7	76	57	8.6	71	56	9.3	77	46				8.1	70	44	7.1	86	54	8.4	81	43
3	9.2	78	54	8.8	72	47	9.0	75	41				8.8	73	48	7.9	92	77	9.6	84	51
4	6.6	63	47	6.3	61	44	6.3	59	37				6.2	60	45	5.3	76	47	6.0	59	39
5	9.2	79	63	9.8	72	52	9.5	70	47				9.0	77	61	7.4	89	70	8.5	82	55
6	9.2	72	39	9.3	72	45	9.0	67	36				9.8	76	32	8.8	85	60	10.1	75	41
7	5.3	52	43	5.2	49	42	4.9	47	39				5.3	51	42	4.7	67	55	4.8	47	37
8	5.3	61	44	5.1	57	43	5.1	56	41				4.8	56	38	4.4	72	55	4.5	53	39
9	7.4	73	58	7.6	70	54	8.3	73	53				7.3	68	52	6.3	80	59	7.1	75	50
10	9.5	81	61	9.4	79	62	9.6	74	55				9.2	79	63	7.5	87	63	9.6	83	61
11	8.6	77	58	8.5	76	57	8.6	75	54				8.1	74	55	6.9	85	69	8.5	79	58
12	9.1	67	57	9.2	66	56	8.9	67	51				8.7	68	49	7.9	86	76	9.2	75	57
13	6.5	59	34	6.3	57	34	6.1	50	33				6.2	54	35	5.5	68	46	6.2	51	36
14	8.2	72	56	8.5	73	56	8.6	73	48				7.5	65	49	5.6	65	19	7.7	73	51
15	8.5	66	44	8.5	64	44	7.1	53	34				8.3	61	37	7.7	82	50	8.9	70	39
16	6.5	63	43	6.4	65	39	6.2	52	37				6.5	64	43	5.2	66	37	5.8	53	41
17	9.6	69	60	10.3	73	61	11.2	78	53				9.5	67	53	8.9	86	67	9.4	79	48
18	15.2	88	75	15.5	86	71	16.3	88	73				14.5	81	65	12.6	97	87	14.7	95	81
19	11.8	80	67	11.6	82	72	12.4	82	73				12.1	84	71	11.8	97	81	13.0	91	77
20	12.4	94	83	11.7	86	73	13.0	92	76				11.6	84	76	13.0	90	74	12.6	88	74
21	10.8	76	63	10.8	80	62	11.5	79	63				10.5	77	57	9.6	91	68	11.6	82	62
22	6.7	71	54	6.7	71	52	6.9	72	50				6.5	69	51	5.8	87	61	6.6	65	47
23	4.4	64	51	4.6	63	49	4.3	59	43				4.3	59	49	4.0	90	72	4.2	61	43
24	4.5	62	54	5.0	68	51	4.3	55	44				4.7	65	49	4.0	89	73	4.0	56	42
25	5.0	63	45	5.1	61	48	5.0	58	51				4.9	60	45	4.3	80	66	4.3	52	40
26	5.6	68	39	5.8	68	42	5.8	60	44				5.5	64	40	4.9	78	58	5.7	68	39
27	6.6	71	52	6.6	71	53	6.4	63	42				6.4	72	53	5.5	87	58	6.8	79	52
28	6.2	63	43	6.2	63	39	5.8	56	41				6.1	63	42	5.7	82	56	6.6	67	35
29	6.5	71	50	6.5	68	48	6.6	70	47				6.3	68	41	5.7	88	64	6.9	79	49
30	7.3	72	52	7.2	68	54	8.6	78	63				7.1	69	56	6.4	78	43	8.0	84	52
31	12.1	95	56	12.4	92	59	13.8	96	74				11.6	89	64	12.7	98	80	12.9	99	82
月極値			34			34			33						32			19			35
起日			13			13			13						6			14			28
上旬平均	7.9	71		7.8	68		8.0	67					7.6	68		6.6	82		7.7	71	
中旬平均	9.6	74		9.7	73		9.8	71					9.3	70		8.5	82		9.6	75	
下旬平均	6.9	71		7.0	70		7.2	68					6.7	69		6.2	86		7.1	72	
月平均	8.1	72		8.1	70		8.3	69					7.8	69		7.1	83		8.1	73	

地域気象観測相対湿度月報

長崎県 (84)

2024年1月

蒸気圧単位：hPa 相対湿度単位：% 3/3頁

観測所名	福江			上大津			口之津			脇岬		
	平均 蒸気圧	平均 湿度	最小 湿度	平均 蒸気圧	平均 湿度	最小 湿度	平均 蒸気圧	平均 湿度	最小 湿度	平均 蒸気圧	平均 湿度	最小 湿度
1	9.2	70	60				8.0	73	44	7.6	61	42
2	9.8	77	53				8.8	78	50	9.4	77	59
3	9.4	78	48				9.9	83	59	9.6	73	41
4	6.9	66	50				6.4	65	38	6.2	56	38
5	10.0	79	52				9.2	85	59	10.3	81	69
6	8.7	66	36				11.0	82	53	10.7	76	45
7	5.9	55	46				5.6	54	40	5.5	49	39
8	5.7	64	49				5.1	61	38	5.1	53	39
9	8.8	78	58				7.5	71	50	8.3	71	58
10	9.8	81	66				10.0	86	61	10.1	82	61
11	8.4	76	57				8.6	77	60	8.5	73	56
12	9.0	71	49				9.6	79	58	8.6	59	47
13	6.5	54	36				6.7	58	29	6.3	48	34
14	9.0	78	58				8.4	77	50	8.4	67	51
15	8.1	64	48				9.1	68	38	8.6	59	38
16	7.0	63	42				6.5	65	38	6.5	61	43
17	11.5	84	60				9.8	74	51	11.1	71	58
18	16.6	92	69				15.1	92	76	16.6	90	74
19	13.0	85	75				14.5	95	85	13.6	86	74
20	13.7	93	79				13.8	93	73	13.3	85	75
21	12.0	84	68				12.0	84	63	11.9	81	63
22	6.9	74	53				7.3	76	53	7.2	71	51
23	5.0	71	55				4.6	64	49	4.7	61	48
24	5.1	65	55				5.3	75	52	5.1	63	47
25	5.5	62	53				5.1	65	44	5.4	59	48
26	6.2	68	54				5.8	70	39	5.9	59	43
27	6.6	67	51				6.9	73	51	6.9	67	47
28	6.7	65	47				6.8	69	40	6.6	61	45
29	7.2	78	57				7.4	78	48	7.1	68	47
30	8.9	80	63				8.3	79	61	8.1	72	62
31	14.5	98	91				13.7	93	71	13.4	90	74
月極値			36						29			34
起日			13						13			13
上旬平均	8.4	71					8.2	74		8.3	68	
中旬平均	10.3	76					10.2	78		10.2	70	
下旬平均	7.7	74					7.6	75		7.5	68	
月平均	8.8	74					8.6	76		8.6	69	

解 説

気象月表

日 界	24時（日本標準時）	
平均気圧 (hPa)	現 地	観測地点の高さにおける気圧 毎正時24回の平均値
	海 面	東京湾平均海面の高さに換算した気圧 毎正時24回の平均値
気 温 (°C)	平 均	毎正時24回の平均値
	最 高	00時から24時までの最高値
	最 低	00時から24時までの最低値
平均蒸気圧 (hPa)		毎正時24回の平均値
相対湿度 (%)	平 均	毎正時24回の平均値
	最 小	00時から24時までの最小値
平 均 雲 量		令和2年2月3日から、目視観測通報の自動化に伴い雲量の観測は終了
日 照 時 間 (hr)		1日の合計値 0.0は不照
全 天 日 射 量 (MJ/m ²)		全天電気式日射計による1日の合計値
降 水 量 (mm)	毎正時01時～24時の合計値。0.0は0.5mm未満のとき ーは降水なし 最小単位は0.5mm	
	最大1時間	00時01分から24時00分までの任意の前1時間降水量の最大値
	最大10分	00時01分から24時00分までの任意の前10分間降水量の最大値
最 深 積 雪 (cm)		24時を日界として、毎正時の積雪の深さの最大値 0は1cm未満 ーは積雪なし
降 雪 深 さ 合 計 (cm)		24時を日界として、毎正時の観測値の合計値
風 速 (m/s)	平 均	毎正10分の10分間平均風速（6×24=144回）の平均値
	最 大	1日の各10分間平均風速の最大値とその時の風向（風の吹いて来る方向） 最小単位は0.1m/s
	最大瞬間	1日の瞬間風速の最大値とその時の風向（風の吹いて来る方向） 最小単位は0.1m/s
天 気 概 況		昼間（06時～18時）と夜間（18時～翌日06時）の天気を総合して平文で表したもの
大 気 現 象		観測した大気現象を記号で表したもの。記号の名称は別表を参照 空欄は現象なし
上・中・下旬, 月		各旬および月の平均値または合計値
平 年		1991年から2020年までの30年間の平均値
風 向 別 頻 度 (%)		毎正時の風向から風向別の観測回数を合計して月間の風向別百分率を表したもの 右下の（）内は静穏率
月最大24時間降水量 (mm)		前月末日の13時の前1時間降水量から翌月1日の12時までの前1時間降水量を対象とした連続する任意の24時間降水量の最大値
最低海面気圧 (hPa)		海面気圧の月最低値
日 照 率 (%)		月間日照時間を月の可照時間で割り百分率で表したもの
記号の説明		D : 正常値 D) : 準正常値。統計を求める資料が80%以上ある場合 D] : 資料不足値。統計を求める資料が80%未満の場合 × : 欠測。統計を求める資料が全て欠測または資料不足値の場合 ー : 現象なし

地域気象観測月報

日 界	24時（日本標準時）	
降 水 量(mm)	毎正時（01時から24時）の合計値 0.0は降水なしまたは0.5mm未満の降水、最小単位は0.5mm	
	最大日降水量	月間の日降水量の最大値
	最大1時間	00時01分から24時00分までの任意の前1時間降水量の月間の最大値
	最大10分間	00時01分から24時00分までの任意の前10分間降水量の月間の最大値
気 温(℃)	平 均	毎正時（01時から24時）24回の平均値
	最高・最低	00時から24時までの最高値および最低値
	積算気温	日平均気温が10℃以上の日の観測値を積算し、少数第1位を四捨五入した値
平均蒸気圧(hPa)		毎正時24回の平均値
相対湿度(%)	平 均	毎正時24回の平均値
	最 小	00時から24時までの最小値
風向(16方位) 風速(m/s)	平 均	毎正10分の10分間平均風速（6×24=144回）の平均値
	最大風速・風向	1日の各10分間平均風速の最大値とその時の風向（風の吹いて来る方向） 最小単位は0.1m/s
	最大瞬間・風向	1日の瞬間風速の最大値とその時の風向（風の吹いて来る方向） 最小単位は0.1m/s
	最多風向	01時から24時までの毎正時の24回の風向の中で最も多い風向
日 照 時 間(h)		推計気象分布（日照時間）から得る推計値（厳原，平戸，佐世保，長崎，雲仙岳，福江を除く）0.0は不照
記号の説明		D：正常値 D)：準正常値 統計を求める資料が80%以上ある場合 D]：資料不足値 統計を求める資料が80%未満の場合 ×：欠測 統計を求める資料が全て欠測または資料不足値の場合

大気現象の記号一覧表

記号	名称	記号	名称	記号	名称	記号	名称
●	雨	☉	霧雨	✕	雪	⚡	みぞれ
△	氷あられ	▲	ひょう	＝	もや	≡	霧
≡	低い霧	＝	地霧	☂	露	⌒	霜
⌒	霜柱	☃	結氷	☄	積雪	∞	煙霧
↘	降灰	☄	黄砂	∞	たつ巻	⊗	じん旋風
⚡	雷電	⚡	雷鳴	⚡	雷光		

※令和2年2月3日から、目視観測通報の自動化により、自動観測となった天気記号は以下のとおり

http://www.data.jma.go.jp/obd/stats/data/mdrr/man/tenki_kigou.html