

# 長崎県気象月報

2024年3月

長崎地方気象台

注) この資料に使用した値はすべて速報値であり、後日修正することがあります。

## 2024年3月の天気概況

低気圧や前線の影響を受けやすく、大雨となった所もあったため月降水量はかなり多かった。月平均気温は、上旬と下旬のはじめを中心に西高東低の気圧配置となり、寒気が流れ込みやすい時期があったが、そのほかの時期は暖かい空気に覆われやすく、下旬の中頃以降は暖かい空気が流れ込む時期もあったため高かった。

### <要素別の出現階級>

月平均気温:高い(平年差:+0.3℃~+1.0℃)、月降水量:かなり多い(平年比:54%~296%)、月間日照時間:平年並(平年比:102%~112%)

### 2024年3月上旬の天気概況

旬の中頃までは気圧の谷や寒気の影響で曇りや雨となる日が多くみぞれを伴う日もあったが、旬の後半は高気圧に覆われて晴れる日が多かった。

### <要素別の出現階級>

旬平均気温:概ね低い(平年差:-1.4℃~-0.6℃)、旬降水量:平年並か少ない(平年比:33%~94%)、旬日照時間:平年並か多い(平年比:96%~132%)

### 天気概況

1日 気圧の谷や寒気の影響で  
2日 高気圧に覆われて  
3日 寒気や湿った空気の影響で  
4日 気圧の谷や湿った空気の影響で  
5日 低気圧や前線の影響で  
6日 気圧の谷の影響で  
7日 気圧の谷や寒気の影響で  
8日 高気圧に覆われて  
9日 高気圧に覆われて  
10日 高気圧に覆われて

### 長崎の昼の天気(06時~18時)

晴時々曇  
晴時々曇  
雨時々曇一時晴、みぞれを伴う  
曇後時々晴一時雨  
雨時々曇  
曇一時晴  
晴後曇一時雨  
晴  
晴  
晴

### 長崎の夜の天気(18時~翌06時)

曇時々晴、みぞれを伴う  
晴後一時曇、みぞれを伴う  
曇時々晴  
雨  
曇時々雨  
曇時々晴  
曇一時雨後晴  
曇時々晴  
晴  
晴後時々曇

## 2024年3月中旬の天気概況

旬の始めと終り頃には気圧の谷や寒気の影響を受け曇りや雨となり雷を伴う日もあったが、旬の中頃は高気圧に覆われて概ね晴れた。

### <要素別の出現階級>

旬平均気温:概ね平年並 (平年差:-0.4℃~+1.3℃)、旬降水量:平年並か少ない (平年比:27%~103%)、旬日照時間:かなり多いか多い (平年比:114%~146%)

### 天気概況

11日 気圧の谷の影響で  
12日 気圧の谷や寒気の影響で  
13日 高気圧に覆われて  
14日 高気圧に覆われて  
15日 高気圧に覆われて  
16日 高気圧に覆われて  
17日 気圧の谷や前線の影響で  
18日 高気圧に覆われて  
19日 低気圧や前線の影響で  
20日 気圧の谷や寒気の影響で

### 長崎の昼の天気 (06時~18時)

曇時々晴  
晴時々雨一時曇  
晴  
晴時々曇  
晴  
晴  
雨時々曇一時晴  
晴  
曇後晴一時雨  
曇一時雨後晴

### 長崎の夜の天気 (18時~翌06時)

雨時々曇  
晴時々雨、雷を伴う  
曇時々晴  
晴  
晴  
雨時々曇一時晴  
晴時々曇  
曇一時晴  
晴一時雨  
晴時々曇

## 2024年3月下旬の天気概況

下旬は低気圧や前線の影響を受けやすく、大雨となった日もあったため旬降水量はかなり多かった。旬平均気温は、旬のはじめに西高東低の気圧配置となり、寒気が流れ込みやすい時期があったが、以降は暖かい空気に覆われやすく、かなり高かった。

生物季節では、26日にサクラの開花（平年より3日遅い、昨年より5日遅い）を観測した。

### <要素別の出現階級>

旬平均気温:かなり高い（平年差:1.3℃～3.1℃）、旬降水量:かなり多いか多い（平年比:95%～682%）、旬日照時間:少ない（平年比:64%～81%）

### 天気概況

21日 高気圧に覆われて  
22日 高気圧に覆われて  
23日 気圧の谷や湿った空気の影響で  
24日 前線や湿った空気の影響で  
25日 前線や湿った空気の影響で  
26日 低気圧の影響で  
27日 高気圧に覆われて  
28日 湿った空気や前線の影響で  
29日 高気圧に覆われて  
30日 気圧の谷の影響で  
31日 気圧の谷や湿った空気の影響で

### 長崎の昼の天気（06時～18時）

晴  
晴一時曇  
雨時々曇  
大雨後時々曇、雷を伴う  
雨時々曇、雷を伴う  
雨後曇時々晴  
晴  
雨時々曇  
晴  
曇時々晴  
曇時々雨、雷を伴う

### 長崎の夜の天気（18時～翌06時）

晴後時々曇  
曇後時々雨  
大雨、雷を伴う  
雨時々曇一時霧  
雨時々曇、雷を伴う  
曇時々晴  
曇  
雨時々曇一時晴  
晴後一時雨  
晴時々曇  
曇時々雨、雷を伴う

## 地点別・要素別階級表 2024年3月

	巖原		平戸		佐世保		長崎		雲仙岳		福江	
平均気温 [°C]	10.7	10.0	10.9	10.3	11.7	11.0	12.0	11.2	7.5	6.8	11.6	10.9
	高い		高い		高い		高い		高い		高い	
降水量 [mm]	152.0	172.3	171.5	148.7	188.5	120.7	364.5	123.2	476.0	202.5	319.0	172.1
	平年並		平年並		かなり多い		かなり多い		かなり多い		かなり多い	
日照時間 [h]	181.2	161.5	164.1	157.7	183.1	167.2	174.2	159.5	141.8	133.6	156.1	150.9
	多い		平年並		平年並		平年並		平年並		平年並	

※表中の値は地上気象観測統計値（左側が月統計値、右側が月平年値）

※平年値は1991年-2020年による

）：準正常値（統計を求める資料数がおおむね80%以上ある場合）

## 極値更新表 2024年3月

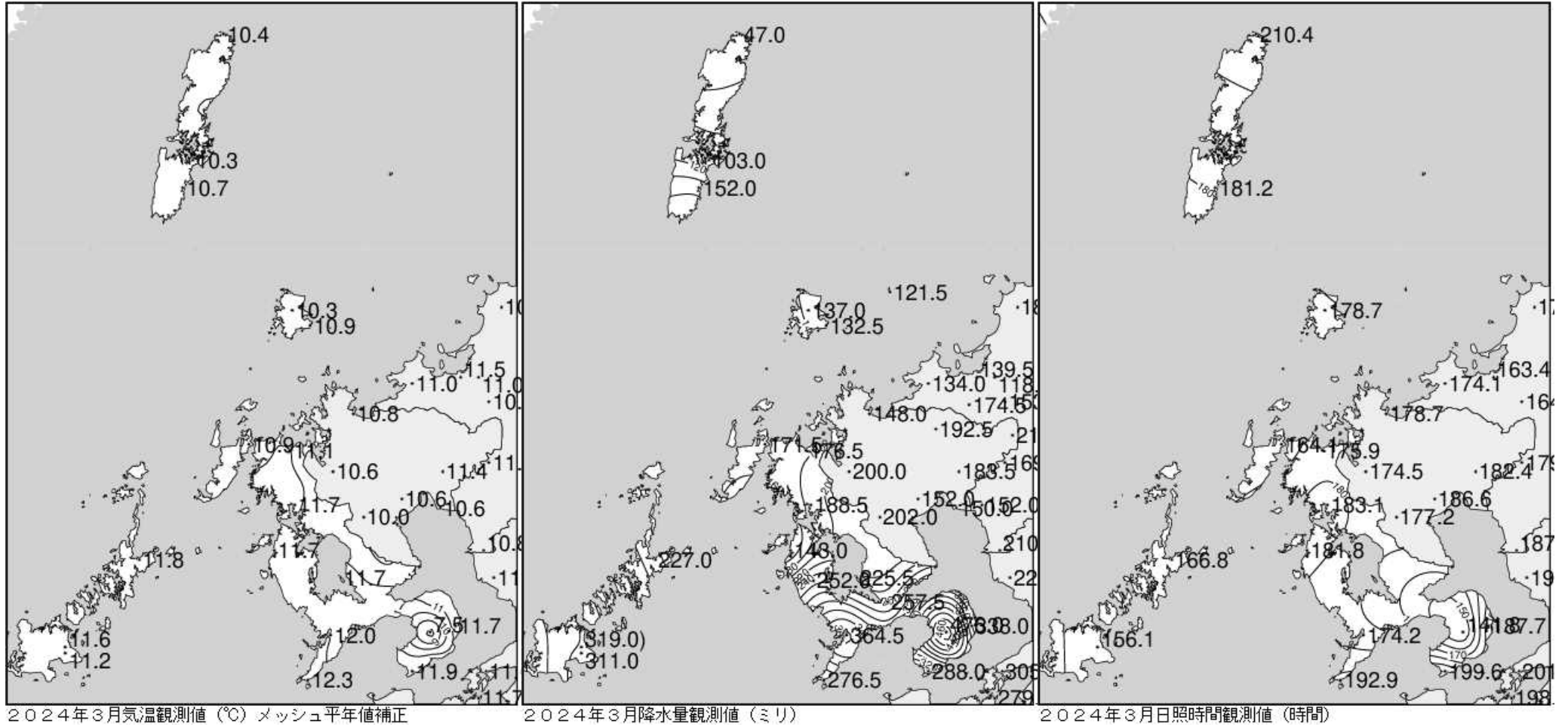
- ・観測史上1位の値の更新は無い
- ・3月の1位の値

観測種別(単位)	観測所	更新した極値		これまでの極値		統計開始年月
		観測値	観測年月日	観測値	観測年月日	
日最大10分間降水量(mm)	雲仙岳	16.0	2024/3/24	13.5	2012/3/23	1937/3
日最大10分間降水量(mm)	口之津	14.5	2024/3/24	12.5	2013/3/18	2009/3
日最大1時間降水量(mm)	長崎	47.0	2024/3/24	41.5	1950/3/7	1898/3
日最大1時間降水量(mm)	雲仙岳	61.5	2024/3/24	46.3	1950/3/7	1937/3
日最大1時間降水量(mm)	島原	46.0	2024/3/24	43.0	2012/3/23	2006/3
日最大1時間降水量(mm)	口之津	49.0	2024/3/24	38.0	1979/3/29	1976/3
日降水量(mm)	長崎	203.0	2024/3/24	131.1	1883/3/19	1879/3
日降水量(mm)	雲仙岳	207.0	2024/3/24	129.5	2012/3/23	1924/3
日降水量(mm)	福江	109.5	2024/3/24	104.3	1967/3/26	1963/3
日降水量(mm)	大村	82.0	2024/3/24	78.0	1992/3/15	1977/3
日降水量(mm)	諫早	110.5	2024/3/24	95.0	2007/3/24	1976/3
日降水量(mm)	島原	151.0	2024/3/24	102.5	2015/3/18	2006/3
日降水量(mm)	上大津	116.5	2024/3/24	104.0	2020/3/9	2003/3
日降水量(mm)	口之津	158.0	2024/3/24	64.0	1990/3/28	1976/3
月降水量の多い方から(mm)	長崎	364.5	2024/3	350.0	1992/3	1879/3

月降水量の多い方から (mm)	雲仙岳	476.0	2024/3	448.5	1992/3	1924/3
月降水量の多い方から (mm)	島原	338.0	2024/3	206.5	2010/3	2006/3
月最大 24 時間降水量 (mm)	長崎	244.5	2024/3/24	105.0	2015/3/18	1898/3
月最大 24 時間降水量 (mm)	雲仙岳	265.0	2024/3/24	178.5	2015/3/18	1975/3
日最低気温の高い方から (°C)	雲仙岳	15.2	2024/3/24	14.4	1966/3/3	1924/3
日最低気温の低い方から (°C)	島原	-1.0	2024/3/3	-0.8	2024/3/2	2006/3

本表に掲載する極値の統計は統計期間10年以上の地点を対象にしています。

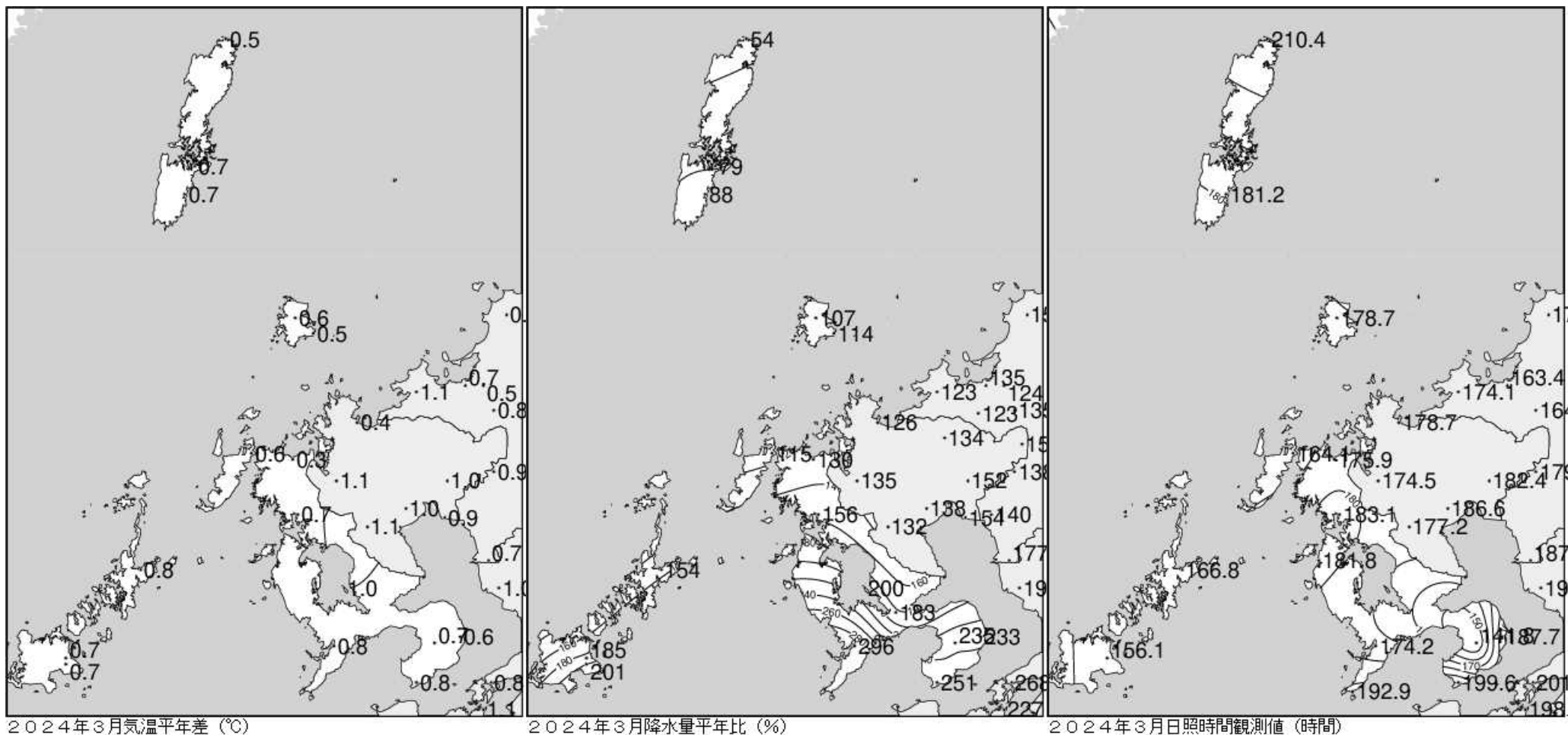
気象分布図（観測値） 2024年3月



) : 準正常値 (統計を求める資料数がおおむね 80%以上ある場合)

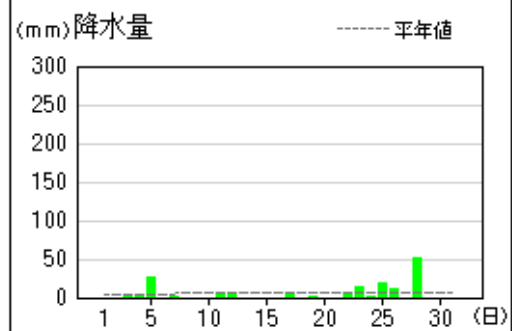
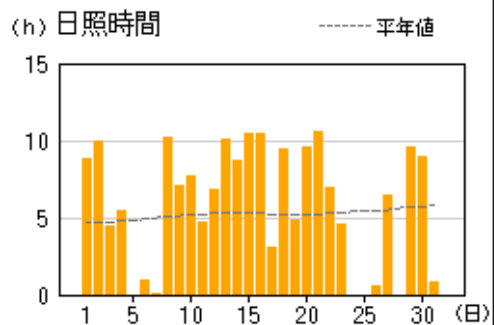
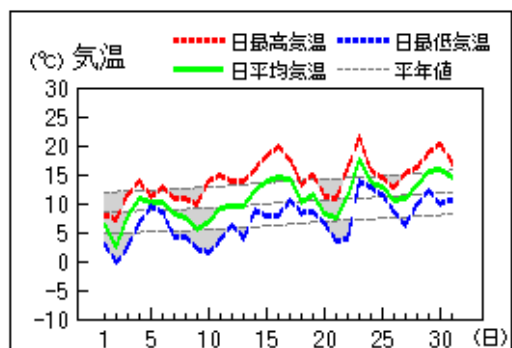


気象分布図（平年差(比)） 2024年3月

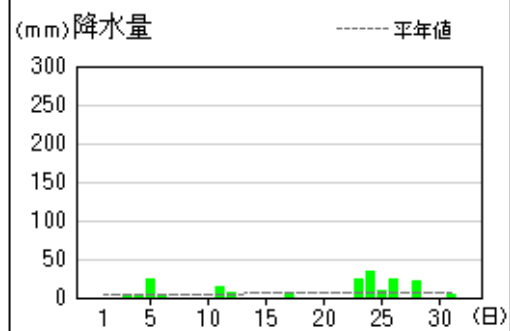
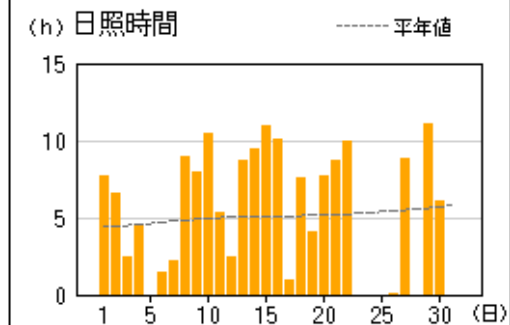
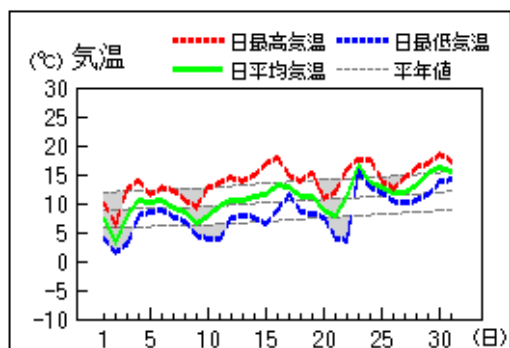


地上気象 気象経過図：2024年03月01日-2024年03月31日

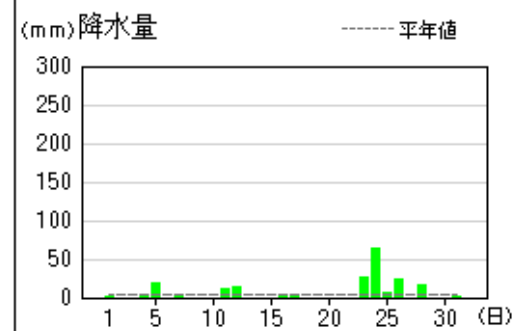
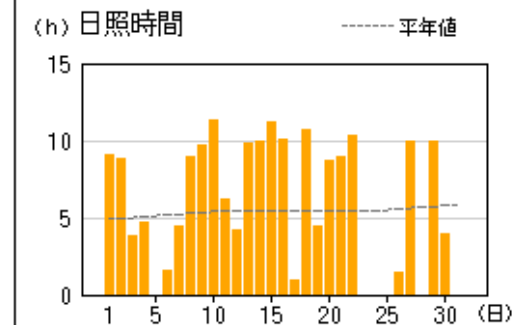
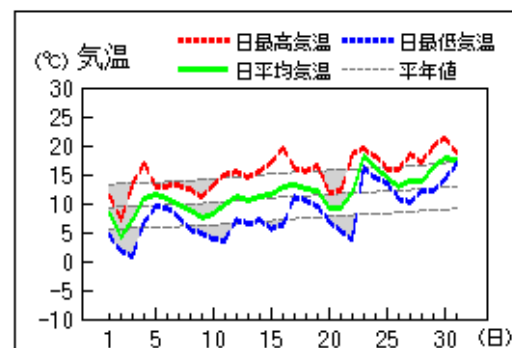
巖原



平戸

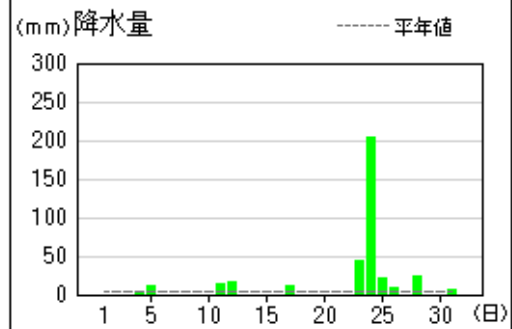
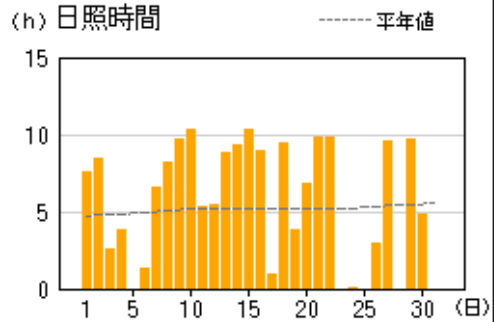
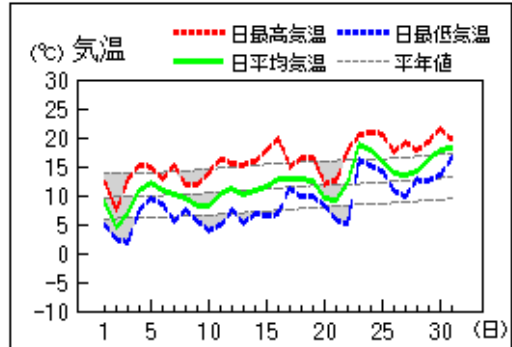


佐世保

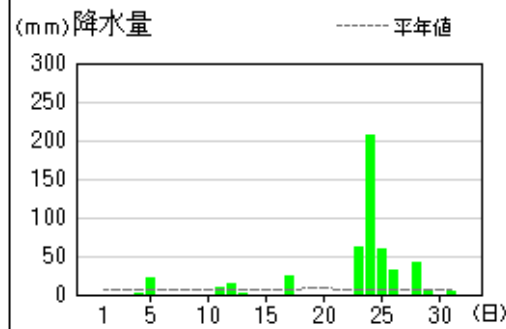
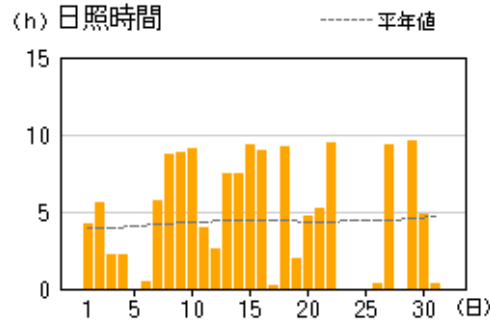
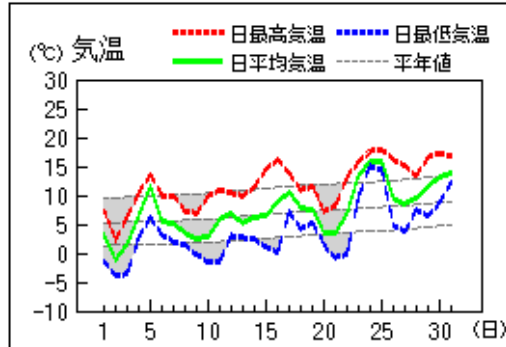


地上気象 気象経過図：2024年03月01日-2024年03月31日

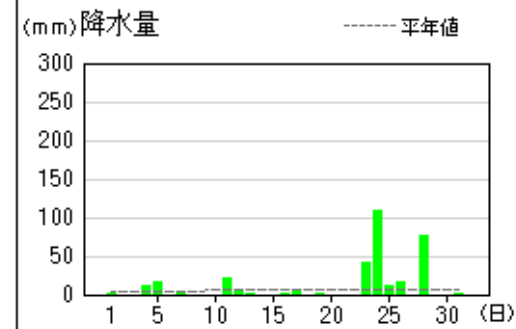
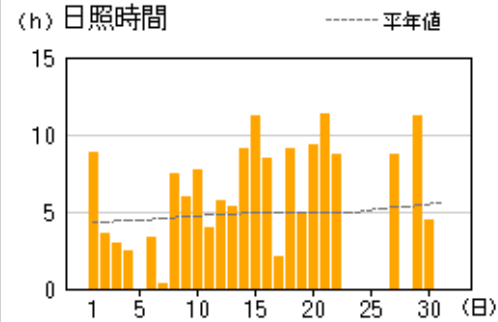
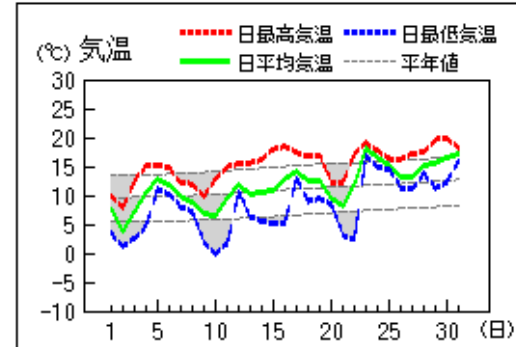
長崎



雲仙岳



福江



# 気象月表

地点番号 47800 地点名 厳原 (長崎県)

気象官署名 長崎地方気象台

2024年3月

日付	平均気圧		気温			平均蒸気圧	相対湿度		平均雲量 10分比	日照時間 h	全天日射量 MJ/m <sup>2</sup>	降水量			最深積雪 cm	降雪深さ 合計 cm	風速				天気概況		大気現象	日付									
	現地 hPa	海面 hPa	平均 °C	最高 °C	最低 °C	hPa	平均 %	最小 %				mm	最大				最大瞬間		m/s	m/s	風向 16方位	m/s			風向 16方位	昼 06:00~18:00	夜 18:00~06:00						
									1時間 mm	10分 mm	m/s		風向 16方位																				
1	1018.4	1018.9	6.1	8.0	2.7	5.1	53	33		8.8		-	-	-			5.6	9.9	NNW	17.2	NNW			∞	1								
2	1021.7	1022.2	2.4	7.2	-0.3	3.6	50	20		9.9		-	-	-			5.0	11.0	NW	17.9	NNW				2								
3	1019.8	1020.3	8.0	11.5	2.4	6.8	63	47		4.5		2.0	1.5	0.5			3.1	6.5	SW	12.2	SSW			●✖=∞	3								
4	1020.8	1021.3	10.8	13.9	6.8	8.0	62	44		5.5		1.5	1.0	0.5			2.2	5.5	NW	10.6	NW			●=∞	4								
5	1010.7	1011.2	10.3	11.1	9.4	11.2	89	80		0.0		26.0	4.5	1.0			4.0	6.3	N	15.0	NNE			●	5								
6	1012.8	1013.3	10.1	12.8	8.4	8.7	70	53		0.9		0.0	0.0	0.0			4.6	7.2	NNW	14.6	NNE			●	6								
7	1015.6	1016.1	8.1	10.8	4.1	8.7	81	63		0.1		2.5	2.0	0.5			2.2	4.7	NNW	8.6	N			●=	7								
8	1015.9	1016.4	7.5	10.8	4.1	4.3	42	29		10.2		-	-	-			5.0	8.9	NNW	16.6	NW				8								
9	1022.4	1022.9	5.4	9.7	2.3	5.0	57	40		7.1		-	-	-			2.6	6.5	NNW	11.0	NNW				9								
10	1027.3	1027.8	6.7	13.8	1.4	6.4	67	36		7.7		-	-	-			1.8	4.8	SSE	9.3	NNW				10								
11	1021.2	1021.7	9.3	14.7	3.8	8.9	77	45		4.7		5.5	2.0	1.0			2.1	6.4	S	10.7	S			●	11								
12	1013.1	1013.6	9.6	13.9	6.3	9.2	79	50		6.8		6.5	4.5	2.0			3.4	7.2	NNW	11.3	NW			●=	12								
13	1020.2	1020.7	9.4	14.0	4.0	7.5	66	42		10.1		-	0.0	-			2.7	6.2	SW	11.2	SW			=	13								
14	1021.1	1021.6	12.2	16.0	8.7	6.7	47	30		8.7		-	-	-			3.4	6.5	NW	9.6	NNW			∞	14								
15	1022.7	1023.2	13.8	18.1	7.8	7.2	48	17		10.4		-	-	-			3.2	6.7	W	13.8	W			=∞	15								
16	1021.0	1021.5	14.5	19.8	8.0	8.7	54	22		10.4		-	-	-			2.1	4.3	SSW	8.6	SW				16								
17	1014.0	1014.5	14.2	17.5	10.5	12.4	77	47		3.1		3.5	1.0	0.5			3.5	7.8	W	13.0	NNW			●	17								
18	1020.7	1021.2	10.3	13.3	8.3	7.3	59	44		9.4		-	-	-			2.4	5.2	NE	9.8	ENE				18								
19	1016.7	1017.2	11.6	15.0	8.5	7.8	58	38		4.8		2.0	1.0	1.0			4.4	12.9	NW	24.5	NW			●=∞	19								
20	1017.9	1018.4	8.3	11.2	6.5	4.3	39	26		9.6		-	-	-			5.5	14.3	NW	22.2	NW				20								
21	1018.2	1018.7	7.5	10.9	3.6	4.6	46	20		10.6		-	-	-			2.8	6.1	NW	11.2	NW				21								
22	1017.3	1017.8	11.2	16.1	3.8	9.1	66	34		7.0		4.5	4.5	1.0			5.3	12.6	S	17.8	S			●	22								
23	1014.0	1014.5	17.4	21.4	14.0	16.3	82	63		4.6		14.0	4.5	1.5			4.7	14.3	SSW	29.6	S			●=	23								
24	1016.5	1017.0	13.5	15.7	12.7	12.7	82	73		0.0		2.0	1.0	0.5			3.5	5.4	N	12.0	NNE			●=	24								
25	1014.1	1014.6	13.0	14.6	11.6	12.3	83	71		0.0		20.0	8.0	4.0			3.5	5.6	N	12.3	N			●=	25								
26	1015.2	1015.7	10.6	12.7	8.6	10.5	82	64		0.6		10.5	3.0	1.5			4.3	6.7	N	14.0	NNW			●	26								
27	1023.3	1023.8	10.7	15.2	6.1	9.1	72	51		6.4		-	-	-			1.7	3.3	NNW	6.2	ENE				27								
28	1010.0	1010.5	13.1	16.2	9.9	13.3	88	72		0.0		51.5	11.5	2.5			5.2	10.4	S	17.1	W			●=	28								
29	1009.1	1009.6	15.4	18.9	12.2	12.1	70	42		9.6		0.0	0.0	0.0			5.2	12.5	S	19.3	SSW			●=∞	29								
30	1012.4	1012.9	16.0	20.1	9.9	13.3	73	51		8.9		-	-	-			5.4	12.4	SSW	21.1	SSW			●=∞	30								
31	1010.8	1011.3	14.6	17.0	10.6	14.0	84	71		0.8		0.0	0.0	0.0			2.1	6.2	WSW	11.1	SSW			●=	31								
上旬	1018.5	1019.0	7.5	11.0	4.1	6.8	63			54.7		32.0					3.6	13.6	24.5	16.3	2.2	1.5	月最大24時間降水量		最低海面気圧								
中旬	1018.9	1019.4	11.3	15.4	7.2	8.0	60			78.0		17.5					3.3	7.0	(北)		0.4	mm	期間										
下旬	1014.6	1015.1	13.0	16.3	9.4	11.6	75			48.5		102.5					4.0	3.2	(西) 風向別頻度% (東)		1.1	51.5	28日3時	hPa	起日								
月	1017.3	1017.8	10.7	14.3	7.0	8.9	67			181.2		152.0					3.6	2.6	(南) (0.3)		0.9	起日	28	~28日21時	1001.2	28							
半年	1018.0	1018.5	10.0	13.6	6.3	8.2	65		6.4@	161.5	13.1@	172.3			0@	3.3	5.0	5.2	4.7	6.6	5.1	日照時間	h	日照率	49%								
階級	気温 °C								日降水量 mm					日最深積雪 cm					日最大風速 m/s					日平均曇量		日数	不照	大気現象			現象	半年	
別	最高<0	平均<0	最低<0	最高≥25	平均≥25	最低≥25	最高≥30	最高≥35	≥0.0	≥0.5	≥1.0	≥10	≥30	≥0	≥10	≥20	≥50	≥100	≥10	≥15	≥30	<1.5	≥8.5	日数	不照			雪	霧	雷			霜
日数	0	0	1	0	0	0	0	0	0	17	14	14	5	1					8	0	0				4	1	0		霜	終	3/7@		
半年	0.0	0.0	0.6	0.0	0.0	0.0	0.0	0.0	16.0	9.9	9.0	4.8	2.1	0.2@	0.0@	0.0@	0.0@	0.0@	4.3	0.3	0.0	3.1@	10.4@	半年	5.2	0.3	0.0	0.8@	雪	初	12月15日		
																																終	2月27日

@の付いた値は参考値です。半年差や半年比に利用できません。

# 気 象 月 表

地点番号 47805 地点名 平戸 (長崎県)

気象官署名 長崎地方気象台

2024年3月

日付	平均気圧		気 温			平均 蒸気 圧	相対 湿度		平均 雲量 10分 比	日照 時間 h	全天 日射 量 MJ/m <sup>2</sup>	降 水 量			最深 積雪 cm	降雪 深さ 合計 cm	風 速				天 気 概 況		大気現象	日付									
	現地 hPa	海面 hPa	平均 °C	最高 °C	最低 °C		平均 %	最小 %				mm	最大				cm	cm	m/s	最大		最大瞬間			昼 06:00~18:00	夜 18:00~06:00							
						1時間 mm			10分 mm	m/s	風向 16方位		m/s	風向 16方位																			
1	1011.9	1019.1	7.3	10.0	3.8	6.2	60	44		7.7		0.0	0.0	0.0			4.3	5.8	NW	13.2	NW			● = ∞	1								
2	1015.2	1022.5	3.2	6.3	1.5	4.1	53	37		6.6		-	-	-			3.1	5.2	NW	11.9	NW			● × = ∞	2								
3	1013.9	1021.1	7.9	12.5	2.9	7.1	67	43		2.4		1.0	1.0	0.5			2.6	4.7	S	8.6	SW			● = ∞	3								
4	1014.0	1021.2	10.6	13.9	7.9	9.3	73	54		4.4		3.0	1.0	0.5			1.6	3.6	NE	6.2	NE			● =	4								
5	1002.0	1009.0	10.1	11.4	8.5	11.7	95	82		0.0		24.0	5.5	1.5			4.0	7.8	NNE	15.0	NNE			●	5								
6	1004.1	1011.2	10.6	12.7	8.9	9.5	75	57		1.4		0.5	0.5	0.5			7.5	9.6	NNE	18.4	NNE			●	6								
7	1008.6	1015.8	9.3	12.3	7.6	8.4	72	55		2.2		0.0	0.0	0.0			2.4	7.0	NNE	12.2	NNE				7								
8	1009.6	1016.8	8.5	10.5	6.9	5.3	48	33		8.9		-	-	-			4.3	6.4	NW	15.7	NNW				8								
9	1015.3	1022.6	6.6	9.3	4.5	5.4	55	43		8.0		-	-	-			2.8	5.0	NW	11.9	WNW				9								
10	1020.7	1028.0	7.7	12.7	3.8	6.3	62	34		10.4		-	-	-			1.9	3.3	NNW	6.5	N				10								
11	1014.9	1022.0	9.6	13.6	3.7	9.6	80	61		5.3		13.5	3.5	1.0			2.1	5.5	S	10.4	S			●	11								
12	1005.9	1013.0	10.4	14.5	7.4	9.9	79	53		2.5		7.5	2.5	1.5			3.0	5.7	N	10.6	N			●	12								
13	1013.8	1021.0	10.5	13.8	7.9	7.8	61	49		8.7		0.0	0.0	0.0			3.1	6.1	N	11.2	NNE			●	13								
14	1015.0	1022.2	11.3	15.0	7.6	7.5	57	40		9.4		-	-	-			2.1	3.3	WSW	7.2	W				14								
15	1017.0	1024.2	11.5	16.8	6.4	8.7	66	35		11.0		-	-	-			2.6	4.5	S	7.7	WNW			= ∞	15								
16	1015.1	1022.2	13.2	17.8	8.9	11.4	76	38		10.1		0.0	0.0	0.0			3.4	5.3	S	7.4	S			● =	16								
17	1007.4	1014.5	12.9	15.0	11.5	12.9	87	66		0.9		5.0	2.0	1.0			3.5	7.5	NNE	13.5	NNE			● =	17								
18	1013.1	1020.3	11.2	13.9	8.4	8.1	62	48		7.6		-	-	-			4.4	7.4	NNE	14.7	NNE				18								
19	1011.3	1018.4	11.3	15.3	8.3	8.8	66	45		4.1		0.0	0.0	0.0			2.6	6.7	WNW	14.2	WNW			● = ∞	19								
20	1011.9	1019.1	8.7	10.7	7.5	5.0	44	30		7.7		-	-	-			5.2	8.7	NW	19.0	WNW				20								
21	1011.6	1018.8	8.0	12.0	4.0	5.9	55	40		8.7		0.0	0.0	0.0			2.7	4.7	NW	10.5	NW			●	21								
22	1011.1	1018.2	11.2	15.9	3.6	9.2	68	51		10.0		0.0	0.0	0.0			4.3	8.8	S	15.1	SSE			●	22								
23	1008.3	1015.2	16.5	17.6	15.4	17.7	94	74		0.0		24.0	5.5	2.0			4.1	7.8	SSW	13.7	S			● ≡	23								
24	1008.1	1015.1	13.6	17.4	12.7	15.5	99	96		0.0		34.0	7.0	3.0			3.5	5.3	NE	10.7	N			● =	24								
25	1006.3	1013.3	12.8	14.0	12.0	14.3	97	88		0.0		8.5	4.0	2.0			3.8	6.0	NNE	11.8	NNE			● =	25								
26	1007.2	1014.3	11.7	12.6	10.4	11.7	85	67		0.1		24.5	17.0	6.0			5.0	8.0	N	17.0	N			● =	26								
27	1016.0	1023.1	12.0	14.4	10.2	9.2	66	53		8.8		0.0	0.0	0.0			3.3	5.4	NNE	11.2	N			●	27								
28	1004.0	1011.0	13.2	16.2	10.4	12.9	84	61		0.0		21.5	6.5	2.0			4.6	10.3	SSE	18.6	SSE			●	28								
29	1004.2	1011.2	15.1	16.9	11.6	13.4	78	62		11.1		0.0	0.0	0.0			4.6	10.1	S	15.0	S			● = ∞	29								
30	1007.0	1014.0	16.3	18.5	13.7	15.9	86	73		6.1		-	-	-			4.9	10.6	SSW	17.4	S			=	30								
31	1004.1	1011.1	15.5	17.3	14.1	17.2	98	88		0.0		4.5	1.5	1.0			2.2	4.6	SSW	7.0	SSW			● ≡	31								
上旬	1011.5	1018.7	8.2	11.2	5.6	7.3	66			52.0		28.5					3.5	14.5	8.3	7.7	14.8	6.9	月最大24時間降水量		最低海面気圧								
中旬	1012.5	1019.7	11.1	14.6	7.8	9.0	68			67.3		26.0					3.2	4.4	(北)		3.0	mm	期間										
下旬	1008.0	1015.0	13.3	15.7	10.7	13.0	83			44.8		117.0					3.9	2.7	(西) 風向別頻度% (東)		1.1	55.0	23日11時	hPa	起日								
月	1010.6	1017.7	10.9	13.9	8.1	9.9	73			164.1		171.5					3.5	2.2	(南) (0.3)		0.7	起日 24	~24日11時	1002.2	28								
平年	1011.3	1018.5	10.3	13.5	7.1	8.9	69		7.3@	157.7		148.7			0@		3.7	4.0	7.8	16.1	4.3	1.3	可照時間	h	日照率	44%							
階級	気 温 °C								日降水量 mm					日最深積雪 cm					日最大風速 m/s			日平均雲量		日数	不照	大気現象			現象	平年			
別	最高 <0	平均 <0	最低 <0	最高 ≥25	平均 ≥25	最低 ≥25	最高 ≥30	最高 ≥35	≥0.0	≥0.5	≥1.0	≥10	≥30	≥0	≥10	≥20	≥50	≥100	≥10	≥15	≥30	<1.5	≥8.5			0	1	2			霜	初	
日数	0	0	0	0	0	0	0	0	22	13	12	6	1						3	0	0						6	1			2	霜	終
平年	0.0	0.0	0.1	0.0	0.0	0.0	0.0	0.0	17.7	10.8	9.9	4.9	1.5		0.0@	0.0@	0.0@	0.0@	2.2	0.0	0.0	3.1@	17.8@	平年	5.3	1.1	0.4	雪	初	2月26日			

@の付いた値は参考値です。平年差や平年比に利用できません。

# 気 象 月 表

地点番号 47812 地点名 佐世保 (長崎県)

気象官署名 長崎地方気象台

2024年3月

日付	平均気圧		気 温			平均 蒸気 圧 hPa	相対 湿度		平均 雲量 10分 比	日照 時間 h	全天 日射 量 MJ/m <sup>2</sup>	降 水 量			最深 積雪 cm	降雪 深さ 合計 cm	風 速				天 気 概 況				大気現象	日付				
	現地 hPa	海面 hPa	平均 °C	最高 °C	最低 °C		平均 %	最小 %				mm	最大				平均 m/s	最大		最大瞬間		昼 06:00~18:00		夜 18:00~06:00						
						1時間 mm			10分 mm	m/s	風向 16方位		m/s	風向 16方位	天	夜														
1	1018.3	1019.0	8.2	11.2	4.5	6.6	60	41		9.1		1.0	0.5	0.5			5.3	9.2	NNW	15.6	W			●	∞	1				
2	1021.7	1022.4	4.2	7.3	1.7	4.0	49	30		8.8		-	-	-			4.1	7.1	NW	11.5	NNW					2				
3	1021.0	1021.7	7.3	13.2	1.0	6.5	64	41		3.8		0.0	0.0	0.0			2.7	6.1	W	9.8	WSW			●×		3				
4	1020.6	1021.3	10.8	16.8	6.8	8.9	70	45		4.7		3.0	1.5	1.0			2.3	4.9	ESE	8.2	E			●		4				
5	1007.5	1008.2	11.5	13.0	9.4	12.5	92	82		0.0		18.5	5.0	2.0			2.5	6.7	ESE	10.7	NNE			●		5				
6	1009.6	1010.3	11.0	13.0	9.3	9.3	71	51		1.6		0.0	0.0	0.0			5.1	10.6	NNE	21.3	NNE			●		6				
7	1015.1	1015.8	10.0	13.2	7.6	8.4	69	50		4.4		1.5	1.5	1.0			2.8	6.8	NE	12.8	NE			●		7				
8	1016.1	1016.8	8.9	12.4	5.6	5.5	49	28		9.0		-	-	-			4.8	9.7	NNW	16.1	NNW					8				
9	1021.7	1022.4	7.6	11.1	4.8	5.3	51	33		9.7		-	-	-			3.9	5.9	NNW	10.9	N					9				
10	1027.5	1028.2	8.3	13.1	3.8	6.5	60	41		11.3		-	-	-			2.9	6.9	W	8.2	W					10				
11	1021.7	1022.4	9.7	15.0	3.5	9.1	76	45		6.2		12.5	3.5	1.0			2.1	5.0	SE	6.9	SSW			●		11				
12	1012.1	1012.8	11.2	15.4	7.3	10.1	77	44		4.2		14.0	4.5	2.5			3.6	7.3	NW	11.0	NNW			●		12				
13	1020.4	1021.1	10.5	14.4	6.4	8.3	67	42		9.8		0.0	0.0	0.0			2.9	7.3	W	9.7	W			●		13				
14	1021.7	1022.4	11.1	15.6	7.1	8.3	64	44		9.9		0.0	0.0	0.0			2.4	6.3	W	8.0	W			●		14				
15	1023.9	1024.6	11.4	17.2	5.6	8.4	65	26		11.2		-	-	-			2.3	5.5	WSW	7.3	WSW			=		15				
16	1021.9	1022.6	13.0	19.5	6.3	9.7	67	29		10.1		0.5	0.5	0.5			1.9	5.9	WSW	6.8	WSW			●		16				
17	1014.1	1014.8	13.1	16.2	11.3	13.2	88	75		0.9		1.5	0.5	0.5			2.8	7.9	N	12.5	N			●	=	17				
18	1019.1	1019.8	12.5	15.6	10.4	7.5	53	27		10.7		-	0.0	-			3.8	7.2	N	12.9	N					18				
19	1017.9	1018.6	12.2	16.4	9.4	8.6	61	43		4.5		0.0	0.0	0.0			3.7	10.3	W	18.0	W			●		19				
20	1018.4	1019.1	9.3	11.7	6.9	5.0	43	25		8.7		-	-	-			6.3	12.3	NNW	21.9	NNW					20				
21	1018.1	1018.8	9.1	12.2	5.1	6.0	52	42		9.0		-	-	-			4.7	8.7	W	11.2	WSW					21				
22	1018.3	1019.0	11.7	18.4	3.9	8.2	58	31		10.3		0.0	0.0	0.0			3.9	8.8	SSW	13.2	SSW			●		22				
23	1015.3	1015.9	18.2	19.4	16.2	18.4	88	65		0.0		25.5	5.5	2.5			5.0	9.7	SSW	17.1	SSW			●		23				
24	1013.7	1014.4	16.3	18.1	14.4	18.5	100	98		0.0		63.5	9.0	2.5			1.1	2.8	ESE	3.6	ESE			●	=	24				
25	1011.8	1012.5	14.4	16.0	13.4	16.1	98	91		0.0		6.5	2.0	1.0			1.3	3.6	W	6.0	NW			●	≡	25				
26	1013.0	1013.7	12.9	15.9	10.9	12.4	83	68		1.5		24.0	18.0	6.5			4.3	12.2	NNW	19.4	NNW			●	=	26				
27	1022.1	1022.8	13.7	18.5	10.1	9.6	62	43		9.9		0.0	0.0	0.0			2.5	5.3	NNW	8.7	NE			●		27				
28	1011.5	1012.2	14.0	17.2	12.3	13.3	82	57		0.0		15.5	3.0	1.0			6.4	12.0	ESE	17.0	SE			●		28				
29	1011.2	1011.9	16.2	19.9	12.3	13.9	76	41		9.9		0.0	0.0	0.0			3.9	8.6	W	11.3	WSW			●	∞	29				
30	1014.2	1014.8	17.7	21.3	14.2	14.9	75	40		3.9		0.0	0.0	0.0			3.0	6.8	SE	10.8	SSW			●	=	30				
31	1010.5	1011.1	17.6	18.8	16.8	18.9	94	86		0.0		1.0	0.5	0.5			2.0	5.3	SW	9.3	WSW			●	=	31				
上旬	1017.9	1018.6	8.8	12.4	5.5	7.4	64			62.4		24.0					3.6	13.8	10.6	7.4	3.5	2.3	月最大24時間降水量		最低海面気圧					
中旬	1019.1	1019.8	11.4	15.7	7.4	8.8	66			76.2		28.5					3.2	5.5	(北)		4.2	mm	期間							
下旬	1014.5	1015.2	14.7	17.8	11.8	13.7	79			44.5		136.0					3.5	5.4	(西)風向別頻度%(東)		8.2	86.5	23日13時	hPa	起日					
月	1017.1	1017.8	11.7	15.4	8.3	10.1	70			183.1		188.5					3.4	6.0	(南) (0.4)		11.2	起日 24	~24日13時	1003.9	28					
平年	1017.7	1018.4	11.0	15.1	7.2	8.5	63			167.2		120.7				0@	3.4	4.0	5.8	2.6	3.0	6.2	可照時間	h	日照率	50%				
階級	気 温 °C								日降水量 mm					日最深積雪 cm					日最大風速 m/s			日平均雲量		日数	不照	大気現象			現象	平年
別	最高<0	平均<0	最低<0	最高≧25	平均≧25	最低≧25	最高≧30	最高≧35	≧0.0	≧0.5	≧1.0	≧10	≧30	≧0	≧10	≧20	≧50	≧100	≧10	≧15	≧30	<1.5	≧8.5			霜	雪	霧		
日数	0	0	0	0	0	0	0	0	23	14	13	7	1						5	0	0			6	1)	1)	初	12月17日		
平年	0.0	0.0	0.1	0.0	0.0	0.0	0.0	0.0	18.3	11.2	9.9	4.1	1.0	0.0@	0.0@	0.0@	0.0@	3.9	0.1	0.0			5.1	1.5	0.2	雪	終	3月3日		

@の付いた値は参考値です。平年差や平年比に利用できません。



# 気 象 月 表

地点番号 47818 地点名 雲仙岳 (長崎県)

気象官署名 長崎地方気象台 2024年3月

日付	平均気圧		気 温			平均 蒸気 圧 hPa	相対 湿度		平均 雲量 10分 比	日照 時間 h	全天 日射 量 MJ/m <sup>2</sup>	降 水 量			最深 積雪 cm	降雪 深さ 合計 cm	風 速				天 気 概 況				大気現象	日付							
	現地 hPa	海面 hPa	平均 °C	最高 °C	最低 °C		平均 %	最小 %				1時間 mm	10分 mm	平均 m/s			最大		最大瞬間		昼 06:00~18:00	夜 18:00~06:00	天	雲			雷	霧					
						m/s			風向 16方位	m/s	風向 16方位				天	雲	雷	霧															
1	937.0	1018.4	3.2	7.3	-1.4	6.3	80	59		4.2		0.0	0.0	0.0			5.0	9.1	WNW	14.9	WNW					●	≡	1					
2	939.2	1022.1	-1.2	2.3	-3.8	3.9	71	49		5.6		-	-	-			3.7	7.3	WNW	12.1	NW							2					
3	940.5	1022.6	1.5	6.1	-3.6	5.5	81	58		2.2		0.0	0.0	0.0			3.3	4.7	W	7.0	WNW					●	✕	=	3				
4	940.9	1021.5	6.6	10.3	2.8	7.5	77	55		2.2		0.5	0.5	0.5			3.4	7.7	ESE	12.0	E					●	=	4					
5	929.8	1007.8	11.6	13.6	6.1	13.7	99	82		0.0		22.0	3.5	1.5			6.2	14.6	ESE	22.0	ESE					●	≡	5					
6	929.3	1009.2	5.4	10.0	3.3	8.4	92	74		0.4		0.0	0.5	0.0			7.9	11.6	NE	22.0	N					●	≡	6					
7	934.8	1015.3	5.3	10.0	2.0	6.5	73	47		5.7		0.0	0.0	0.0			4.6	12.7	ENE	21.8	NE					●	=	7					
8	935.4	1016.5	3.5	7.3	1.4	5.0	64	38		8.7		-	-	-			5.1	9.8	WNW	16.6	WNW					=		8					
9	940.2	1022.0	2.6	7.0	-0.2	4.7	65	45		8.8		-	-	-			3.9	7.6	WNW	13.9	NNW							9					
10	946.0	1028.2	2.9	9.7	-1.5	5.0	69	42		9.1		-	-	-			3.1	7.2	NE	10.1	NE							10					
11	941.8	1022.7	5.9	11.0	-1.4	7.4	78	20		4.0		8.0	3.5	1.0			4.0	6.8	SE	12.4	SSE					●		11					
12	932.4	1012.2	6.8	10.4	3.1	8.7	88	62		2.6		13.0	4.5	1.0			4.4	8.8	N	15.1	N					●	≡	12					
13	940.1	1021.0	5.3	9.9	2.7	7.0	79	52		7.4		0.5	0.5	0.5			4.7	9.3	N	16.0	N					●	=	13					
14	941.9	1022.6	6.3	11.5	2.4	6.6	71	24		7.5		-	-	-			3.4	6.6	WNW	8.9	WNW					=		14					
15	944.1	1024.9	6.6	14.4	1.1	6.0	64	29		9.3		-	-	-			2.9	5.6	N	8.0	N					=		15					
16	942.9	1022.9	8.8	16.3	0.2	6.4	58	16		9.0		0.0	0.0	0.0			2.7	4.7	NNW	6.3	NNE					●		16					
17	936.0	1014.9	10.4	13.8	7.3	12.1	95	62		0.2		24.0	10.0	2.5			5.3	8.5	SW	13.5	SW					●	≡	17					
18	938.9	1018.9	7.7	10.9	4.2	6.0	59	15		9.2		-	-	-			7.5	15.8	NE	25.4	NNE					=		18					
19	938.5	1018.6	7.4	11.4	5.3	6.6	64	23		2.0		0.0	0.0	0.0			3.3	7.3	WNW	13.8	WNW					●	∞	19					
20	937.5	1018.8	3.4	7.3	1.4	4.3	56	31		4.7		0.0	0.0	0.0			5.7	10.9	WNW	23.5	WNW					✕		20					
21	937.6	1018.9	3.4	8.2	-0.8	5.4	71	42		5.2		-	-	-			3.4	5.7	WNW	11.3	WNW							21					
22	939.2	1019.5	7.0	13.3	-0.3	6.6	68	33		9.5		-	-	-			4.7	9.5	SE	14.9	S					=		22					
23	938.6	1016.8	13.5	15.8	9.8	15.2	97	82		0.0		62.5	23.5	6.5			7.7	10.2	SW	18.9	SW					●	≡	23					
24	937.1	1014.4	15.9	17.6	15.2	18.0	100	100		0.0		207.0	61.5	16.0			4.5	10.2	SW	21.7	SW					●		24					
25	934.9	1012.1	15.7	18.0	14.4	×	×	100		0.0		60.0	15.0	4.5			5.1	12.2	WSW	21.3	SW					●		25					
26	934.1	1013.2	9.6	16.3	4.8	8.5	94	88		0.3		31.0	11.5	5.5			8.4	12.8	WSW	21.9	N					●		26					
27	942.3	1022.4	8.6	15.1	3.7	7.4	69	21		9.3		-	-	-			4.0	12.3	ENE	18.6	NE							27					
28	934.3	1013.4	9.5	13.4	7.5	8.9	80	62		0.0		41.0	11.5	4.0			10.7	20.0	SE	28.7	SE					●		28					
29	933.8	1012.2	11.5	16.6	6.4	×	×	100		9.6		3.5	2.0	1.0			4.0	7.4	WSW	13.7	WNW							29					
30	937.3	1015.5	13.2	17.3	8.7	×	×	×		4.8		0.0	0.0	0.0			4.6	7.1	SW	13.5	SW					=		30					
31	933.8	1011.5	14.0	16.7	12.3	×	×	×		0.3		3.0	3.0	1.5			3.6	7.3	SW	11.7	SW					=		31					
上旬	937.3	1018.4	4.1	8.4	0.5	6.7	77			46.9		22.5					4.6	9.4	5.2	3.1	4.0	5.5	月最大24時間降水量		最低海面気圧								
中旬	939.4	1019.8	6.9	11.7	2.6	7.1	71			55.9		45.5					4.4	21.8	(北)		2.7	mm	期間										
下旬	936.6	1015.4	11.1	15.3	7.4	8.7	76			39.0		408.0					5.5	8.3	(西) 風向別頻度% (東)		1.1	265.0	23日19時	hPa	起日								
月	937.7	1017.8	7.5	11.9	3.6	7.2	75			141.8		476.0					4.9	8.3	(南) (0.0)		4.0	起日 24	~24日19時	1003.2	5								
平年	938.2	1018.5	6.8	11.2	2.8	7.7	75			6.7@	133.6	202.5					2@	5.0	9.5	5.0	2.0	4.2	5.8	日照時間	h	日照率	38%						
階級	気 温 °C								日降水量 mm					日最深積雪 cm					日最大風速 m/s				日平均雲量		日数	不 照	大気現象			現象	平年		
	最高<0	平均<0	最低<0	最高≥25	平均≥25	最低≥25	最高≥30	最高≥35	≥0.0	≥0.5	≥1.0	≥10	≥30	≥0	≥10	≥20	≥50	≥100	≥10	≥15	≥30	<1.5	≥8.5	雪			霧	雷	霜			初	11/12@
日数	0	1	8	0	0	0	0	0	21	13	11	8	5						11	2	0			5	2	6	霜	終	4/1@				
平年	0.0	0.8	7.5	0.0	0.0	0.0	0.0	0.0	18.5	13.0	11.8	6.0	2.0	1.3@	0.0@	0.0@	0.0@	0.0@	7.1	1.4	0.0	4.1@	14.1@	平年	6.4	3.7	8.2	1.0@	雪	初	12月6日	終	3月28日

@の付いた値は参考値です。平年差や平年比に利用できません。



# 気 象 月 表

地点番号 47843 地点名 福江 (長崎県)

気象官署名 長崎地方気象台

2024年3月

日付	平均気圧		気 温			平均	相対		平均	日照	全天	降 水 量			最深	降雪	風 速				天 気 概 況		大気現象	日付				
	現地	海面	平均	最高	最低	hPa	湿度					mm	最大				cm	cm	合計	平均	最大				最大瞬間		昼	夜
							%	%					1時間	10分							m/s	m/s			風向	風向		
hPa	hPa	°C	°C	°C	hPa	%	%	mm	mm	mm	cm	cm	cm	m/s	m/s	16方位	m/s	16方位										
1	1017.0	1020.3	7.4	9.7	3.4	6.5	62	47		8.8		0.5	0.5	0.5			5.7	9.2	WNW	17.6	NW			●	∞	1		
2	1019.6	1023.0	3.7	7.7	1.1	4.8	61	43		3.6		0.0	0.0	0.0			3.5	7.6	NW	14.8	NW			×		2		
3	1018.4	1021.7	7.2	12.6	2.5	7.1	72	39		3.0		0.0	0.0	0.0			1.7	4.6	WNW	7.5	WNW			●		3		
4	1017.5	1020.7	10.5	15.1	4.7	9.6	77	47		2.5		12.0	5.5	1.5			2.4	6.5	ESE	10.9	E			●	=	4		
5	1004.7	1007.9	12.7	15.2	11.1	14.4	98	87		0.0		16.0	5.5	1.5			2.9	6.9	E	12.3	E			●	=	5		
6	1007.8	1011.0	11.8	14.7	10.2	10.1	73	55		3.3		0.0	0.0	0.0			5.8	8.5	N	16.1	NNE			●		6		
7	1012.9	1016.2	9.8	12.1	8.0	9.0	74	61		0.3		2.0	1.5	1.0			2.5	5.8	NW	10.8	NW			●		7		
8	1014.7	1018.0	8.9	12.0	7.2	5.9	52	37		7.4		-	-	-			5.3	7.7	WNW	15.0	WNW					8		
9	1019.8	1023.2	6.7	9.9	1.9	5.8	60	44		5.9		-	-	-			3.5	6.6	WNW	13.3	NW					9		
10	1024.8	1028.1	6.5	12.8	-0.1	7.1	74	54		7.7		-	-	-			1.6	3.5	ESE	6.2	ESE					10		
11	1018.4	1021.7	9.6	15.0	1.6	10.1	84	57		4.0		21.0	5.0	1.5			2.0	5.1	S	9.6	S			●		11		
12	1010.2	1013.4	12.0	15.5	10.4	10.4	74	55		5.7		3.5	5.0	1.0			4.0	7.0	WNW	12.9	WNW			●	∞	12		
13	1018.1	1021.4	10.3	15.4	6.3	8.9	72	53		5.3		1.0	1.0	1.0			2.3	5.9	NW	10.7	N			●		13		
14	1019.3	1022.5	10.6	16.3	5.6	7.6	62	35		9.1		-	-	-			2.3	5.4	NW	8.9	WNW					14		
15	1021.1	1024.4	11.0	17.9	5.1	9.2	72	45		11.2		-	-	-			1.8	5.0	NW	7.3	NW			=		15		
16	1019.1	1022.3	12.8	18.4	5.2	11.5	78	54		8.5		0.5	0.5	0.5			1.8	4.4	SSW	7.7	SSW			●		16		
17	1011.4	1014.6	14.3	17.5	12.8	14.6	89	62		2.1		6.5	1.5	1.0			3.3	9.4	NW	15.0	NNW			●	=	17		
18	1016.6	1019.8	12.5	16.7	8.9	8.7	61	46		9.1		-	-	-			3.9	7.0	NE	11.9	N					18		
19	1015.6	1018.8	12.6	16.8	9.5	9.3	64	47		5.0		1.0	1.0	0.5			3.2	10.0	WNW	18.1	WNW			●		19		
20	1017.0	1020.3	9.6	12.3	8.5	5.4	45	26		9.3		-	-	-			6.3	10.7	NW	20.2	NW					20		
21	1016.2	1019.5	8.2	12.1	3.2	6.5	61	44		11.3		-	-	-			3.3	6.3	NW	11.8	NW					21		
22	1015.0	1018.3	11.8	17.3	2.4	10.0	72	54		8.7		0.0	0.0	0.0			3.9	7.2	S	12.7	S			●		22		
23	1012.2	1015.4	18.1	19.1	17.0	19.6	94	79		0.0		40.5	9.5	3.0			3.9	6.5	SW	11.5	SSW			●		23		
24	1011.0	1014.2	16.4	17.7	15.0	18.6	100	100		0.0		109.5	22.5	5.5			1.4	3.6	ESE	5.5	ESE			●	≡	24		
25	1008.8	1012.0	15.1	16.4	14.5	17.3	100	95		0.0		11.5	4.0	1.0			1.5	3.6	E	5.3	ESE			●	≡	25		
26	1011.0	1014.2	13.1	16.1	11.3	13.5	88	77		0.0		17.0	10.0	5.0			4.2	8.6	N	15.0	N			●	=	26		
27	1019.5	1022.8	13.2	17.2	11.1	10.7	70	53		8.7		-	-	-			2.6	5.1	NE	8.0	ENE					27		
28	1008.1	1011.3	15.3	17.6	13.7	15.4	88	68		0.0		76.0	28.5	8.0			5.6	11.0	SSE	20.1	SE			●	=	28		
29	1008.7	1011.9	15.6	19.6	11.3	13.9	79	60		11.2		0.0	0.0	0.0			4.0	7.1	SSW	12.9	NW			●		29		
30	1011.3	1014.5	16.6	19.9	12.2	16.6	88	70		4.4		-	-	-			3.5	7.5	S	12.6	S			=		30		
31	1007.5	1010.7	17.2	18.1	16.0	19.2	98	83		0.0		0.5	0.5	0.5			1.7	4.5	S	8.5	SSW			●	≡	31		
上旬	1015.7	1019.0	8.5	12.2	5.0	8.0	70			42.5		30.5					3.5	13.4	8.3	8.6	7.0	4.3	月最大24時間降水量		最低海面気圧			
中旬	1016.7	1019.9	11.5	16.2	7.4	9.6	70			69.3		33.5					3.1	10.1	(北)		3.8	mm	期間	hPa		起日		
下旬	1011.8	1015.0	14.6	17.4	11.6	14.4	84			44.3		255.0					3.2	3.9	(西) 風向別頻度% (東)		4.4	146.0	23日15時	hPa		起日		
月	1014.6	1017.9	11.6	15.3	8.1	10.7	75			156.1		319.0					3.3	3.8	(南) (0.8)		1.7	起日 24	~24日15時	1003.6	28*			
平年	1015.2	1018.5	10.9	14.9	6.6	9.2	68		7.0@	150.9		172.1					0@	3.6	8.9	10.8	5.0	3.4	1.9	可照時間	h	日照率	42%	

階級	気 温 °C								日降水量 mm					日最深積雪 cm					日最大風速 m/s					日平均雲量		日数	不照	大気現象			現象	平年	
	最高 <0	平均 <0	最低 <0	最高 ≥25	平均 ≥25	最低 ≥25	最高 ≥30	最高 ≥35	≥0.0	≥0.5	≥1.0	≥10	≥30	≥0	≥10	≥20	≥50	≥100	≥10	≥15	≥30	<1.5	≥8.5	雪	霧			雷	霜	初			終
日数	0	0	1	0	0	0	0	0	21	16	13	8	3)						3	0	0							7	1)	3	霜	初	終
平年	0.0	0.0	0.4	0.0	0.0	0.0	0.0	0.0	18.5	11.4	10.3	5.1	1.8	0.3@	0.0@	0.0@	0.0@	0.0@	2.9	0.0	0.0	1.8@	12.4@	平年	5.7	0.7	0.4	1.3@	雪	初	終		

@の付いた値は参考値です。平年差や平年比に利用できません。

# 地域気象観測降水量月報

長崎県 (84) 2024年3月

単位：mm 1/2頁

観測所名	鱈浦	巖原	美津島	芦辺	石田	平戸	松浦	佐世保	西海	有川	長浦岳	大村	諫早	長崎	雲仙岳	島原
日付																
1	0.0	0.0	0.0	0.5	3.0	0.0	0.5	1.0	0.5	0.0	0.5	0.0	0.0	0.0	0.0	0.0
2	0.0	0.0	0.0	0.0	0.0	0.0	0.0	0.0	0.0	0.0	0.0	0.0	0.0	0.0	0.0	0.0
3	0.0	2.0	0.0	3.0	4.0	1.0	0.0	0.0	1.0	0.0	0.0	0.0	0.0	0.0	0.0	0.0
4	0.0	1.5	1.0	3.0	3.0	3.0	2.0	3.0	3.0	7.5	3.5	1.5	1.5	1.5	0.5	0.0
5	9.0	26.0	18.5	26.5	25.5	24.0	22.0	18.5	13.0	14.0	15.0	11.0	11.0	11.0	22.0	19.0
6	1.0	0.0	0.5	2.0	1.5	0.5	1.0	0.0	0.5	0.5	0.0	0.0	0.0	0.0	0.0	0.0
7	0.5	2.5	2.0	3.0	1.5	0.0	1.0	1.5	0.5	0.0	1.0	0.5	0.0	0.0	0.0	0.0
8	0.0	0.0	0.0	0.0	0.0	0.0	0.5	0.0	0.0	0.5	0.0	0.0	0.0	0.0	0.0	0.0
9	0.0	0.0	0.0	0.0	0.0	0.0	0.0	0.0	0.0	0.0	0.0	0.0	0.0	0.0	0.0	0.0
10	0.0	0.0	0.0	0.0	0.0	0.0	0.0	0.0	0.0	0.0	0.0	0.0	0.0	0.0	0.0	0.0
11	5.5	5.5	3.0	8.0	8.0	13.5	14.0	12.5	12.0	22.0	14.5	10.0	13.5	14.0	8.0	9.0
12	3.0	6.5	6.5	19.5	20.0	7.5	16.5	14.0	8.5	7.0	17.5	17.0	17.0	17.0	13.0	13.0
13	0.0	0.0	0.0	0.0	0.5	0.0	0.0	0.0	0.0	0.0	0.0	0.0	0.5	0.0	0.5	0.0
14	0.0	0.0	0.0	0.0	0.0	0.0	0.0	0.0	0.0	0.0	0.0	0.0	0.0	0.0	0.0	0.0
15	0.0	0.0	0.0	0.0	0.0	0.0	0.0	0.0	0.0	0.0	0.0	0.0	0.0	0.0	0.0	0.0
16	0.0	0.0	0.0	0.0	0.0	0.0	0.0	0.5	0.0	1.0	0.5	0.0	0.0	0.0	0.0	0.0
17	0.0	3.5	0.5	2.0	1.0	5.0	3.0	1.5	4.0	3.0	7.5	5.5	7.5	12.0	24.0	16.5
18	0.0	0.0	0.0	0.0	0.0	0.0	0.0	0.0	0.0	0.0	0.0	0.0	0.0	0.0	0.0	0.0
19	0.0	2.0	0.0	1.5	1.0	0.0	0.5	0.0	0.5	4.5	0.5	0.0	0.0	0.0	0.0	0.0
20	0.0	0.0	0.0	0.0	0.0	0.0	0.0	0.0	0.0	0.0	0.0	0.0	0.0	0.0	0.0	0.0
21	0.0	0.0	0.0	0.0	0.0	0.0	0.0	0.0	0.0	0.0	0.0	0.0	0.0	0.0	0.0	0.0
22	1.5	4.5	1.0	0.0	0.0	0.0	0.0	0.0	0.0	0.0	0.0	0.0	0.0	0.0	0.0	0.0
23	0.5	14.0	8.0	6.5	6.5	24.0	20.0	25.5	14.5	18.5	41.5	35.0	31.5	43.0	62.5	47.5
24	0.0	2.0	1.0	18.5	18.5	34.0	33.5	63.5	55.0	58.0	85.0	82.0	110.5	203.0	207.0	151.0
25	8.5	20.0	15.5	19.0	12.5	8.5	14.0	6.5	5.5	5.0	13.0	17.5	23.5	21.5	60.0	38.0
26	5.0	10.5	6.0	13.5	19.0	24.5	29.5	24.0	10.0	22.0	17.0	32.5	11.0	9.5	31.0	13.0
27	0.0	0.0	0.0	0.0	0.0	0.0	0.0	0.0	0.0	0.0	0.0	0.0	0.0	0.0	0.0	0.0
28	12.5	51.5	39.5	9.5	6.5	21.5	16.0	15.5	14.5	63.5	33.5	13.0	29.0	24.5	41.0	30.0
29	0.0	0.0	0.0	0.0	0.0	0.0	0.0	0.0	0.0	0.0	0.0	0.0	0.5	0.0	3.5	1.0
30	0.0	0.0	0.0	0.0	0.0	0.0	0.0	0.0	0.0	0.0	0.0	0.0	0.0	0.0	0.0	0.0
31	0.0	0.0	0.0	1.0	0.5	4.5	2.5	1.0	0.0	0.0	1.5	0.0	0.5	7.5	3.0	0.0
最大日降水量	12.5	51.5	39.5	26.5	25.5	34.0	33.5	63.5	55.0	63.5	85.0	82.0	110.5	203.0	207.0	151.0
起日	28	28	28	5	5	24	24	24	24	28	24	24	24	24	24	24
最大1時間降水量	3.5	11.5	12.5	10.0	15.5	17.0	17.5	18.0	12.5	26.5	14.5	26.5	27.0	47.0	61.5	46.0
起日 時分	11 19:19	28 15:38	28 18:18	26 03:14	26 03:15	26 02:39	26 02:37	26 02:25	24 07:30	28 18:12	26 02:08	26 01:50	24 03:14	24 02:38	24 04:12	24 04:01
最大10分間降水量	1.5	4.0	3.0	4.5	6.5	6.0	5.5	6.5	5.0	7.0	6.5	10.0	8.0	14.0	16.0	11.0
起日 時分	25 18:12	25 19:39	25 14:45	26 02:33	26 02:33	26 01:54	26 02:32	26 01:47	26 01:38	26 01:59	26 01:20	26 01:05	24 02:33	24 02:26	24 03:35	24 03:33
上旬合計	10.5	32.0	22.0	38.0	38.5	28.5	27.0	24.0	18.5	22.5	20.0	13.0	12.5	12.5	22.5	19.0
中旬合計	8.5	17.5	10.0	31.0	30.5	26.0	34.0	28.5	25.0	37.5	40.5	32.5	38.5	43.0	45.5	38.5
下旬合計	28.0	102.5	71.0	68.0	63.5	117.0	115.5	136.0	99.5	167.0	191.5	180.0	206.5	309.0	408.0	280.5
月合計	47.0	152.0	103.0	137.0	132.5	171.5	176.5	188.5	143.0	227.0	252.0	225.5	257.5	364.5	476.0	338.0
1mm以上日数	8	14	11	15	15	12	13	13	11	12	12	10	10	11	11	10
10mm以上日数	1	5	3	5	5	6	8	7	6	6	8	8	8	8	8	8
30mm以上日数	0	1	1	0	0	1	1	1	1	2	3	3	2	2	5	4
50mm以上日数	0	1	0	0	0	0	0	1	1	2	1	1	1	1	3	1
70mm以上日数	0	0	0	0	0	0	0	0	0	0	1	1	1	1	1	1
100mm以上日数	0	0	0	0	0	0	0	0	0	0	0	0	1	1	1	1

# 地域気象観測降水量月報

長崎県 (84)

2024年3月

単位：mm 2/2頁

観測所名	福江	上大津	口之津	脇岬
日付				
1	0.5	0.5	0.5	0.0
2	0.0	0.0	0.0	0.0
3	0.0	0.0	0.0	0.5
4	12.0	11.0	0.5	1.0
5	16.0	15.5	15.0	9.0
6	0.0	0.0	0.5	0.0
7	2.0	1.5	0.0	0.5
8	0.0	0.0	0.0	0.0
9	0.0	0.0	0.0	0.0
10	0.0	0.0	0.0	0.0
11	21.0	25.5	8.5	11.5
12	3.5	3.0	12.5	10.5
13	1.0	0.5	0.0	0.0
14	0.0	0.0	0.0	0.0
15	0.0	0.0	0.0	0.0
16	0.5	0.5	0.0	0.0
17	6.5	8.0	7.5	6.5
18	0.0	0.0	0.0	0.0
19	1.0	0.5	0.0	0.0
20	0.0	0.0	0.0	0.0
21	0.0	0.0	0.0	0.0
22	0.0	0.0	0.0	0.0
23	40.5	47.0	36.0	41.0
24	109.5	116.5	158.0	145.5
25	11.5	11.0	14.5	11.5
26	17.0	14.5	8.0	7.5
27	0.0	0.0	0.0	0.0
28	76.0	55.0	20.5	26.0
29	0.0	0.0	0.5	0.0
30	0.0	0.0	0.0	0.0
31	0.5	0.5	5.5	5.5
最大日降水量	109.5)	116.5	158.0	145.5
起日	24	24	24	24
最大1時間降水量	28.5)	22.5	49.0	41.0
起日 時分	28 16:43	24 03:23	24 05:33	24 04:57
最大10分間降水量	8.0)	5.5	14.5	11.5
起日 時分	28 16:29	24 05:51	24 04:56	24 04:22
上旬合計	30.5	28.5	16.5	11.0
中旬合計	33.5	38.0	28.5	28.5
下旬合計	255.0)	244.5	243.0	237.0
月合計	319.0)	311.0	288.0	276.5
1mm以上日数	13	11	10	11
10mm以上日数	8	8	6	6
30mm以上日数	3)	3	2	2
50mm以上日数	2)	2	1	1
70mm以上日数	2)	1	1	1
100mm以上日数	1)	1	1	1

地域気象観測風向・風速月報

長崎県 (84) 2024年3月

単位：(m/s) 1/4頁

観測所名	鱒浦						巖原						美津島						芦辺						石田							
	日付	平均	最大	最大風向	最大瞬間	最大瞬間風向	最多	平均	最大	最大風向	最大瞬間	最大瞬間風向	最多	平均	最大	最大風向	最大瞬間	最大瞬間風向	最多	平均	最大	最大風向	最大瞬間	最大瞬間風向	最多	平均	最大	最大風向	最大瞬間	最大瞬間風向	最多	
1	9.1	12.9	WNW	18.0	NW	WNW	5.6	9.9	NNW	17.2	NNW	NW	5.8	9.8	NW	13.4	NW	NW	3.7	6.6	WNW	12.2	W	NW	3.6	7.4	WNW	11.8	NW	WNW		
2	5.3	12.2	NW	17.7	WNW	NW	5.0	11.0	NW	17.9	NNW	NNW	5.0	11.7	NW	15.9	NW	NW	2.8	5.1	NNW	10.4	NNW	NW	3.3	6.0	NW	10.3	WNW	NW		
3	7.9	10.8	W	17.9	NW	W	3.1	6.5	SW	12.2	SSW	SW	3.4	6.4	W	11.3	W	W	2.2	4.4	W	8.2	WSW	W	2.4	8.1	S	10.8	S	W		
4	4.8	9.5	E	13.5	W	E	2.2	5.5	NW	10.6	NW	SE	2.7	5.3	WNW	8.7	W	E	2.3	4.0	E	8.0	E	WNW	2.6	6.1	E	8.2	E	E		
5	11.3	15.7	E	20.8	E	E	4.0	6.3	N	15.0	NNE	N	5.8	8.2	NNE	14.9	NE	NNE	4.8	8.0	NE	13.8	NNE	NE	7.5	12.2	NE	15.9	NE	NE		
6	8.0	14.3	E	21.3	ENE	E	4.6	7.2	NNW	14.6	NNE	N	6.1	8.5	NNE	15.4	NNE	NNE	6.0	8.9	NE	18.1	NE	NNE	10.5	14.5	NE	19.0	NNE	NNE		
7	5.2	9.1	E	14.8	E	E	2.2	4.7	NNW	8.6	N	N	2.8	5.5	NNW	9.8	NNE	NE	2.6	5.4	NE	10.8	NNE	WNW	3.4	9.3	NNE	12.9	NE	ENE		
8	9.1	13.3	WNW	19.4	NW	NW	5.0	8.9	NNW	16.6	NW	NW	6.5	9.6	NW	14.4	WSW	NW	4.4	7.2	WNW	14.8	W	WNW	3.8	8.3	WNW	13.4	WNW	WNW		
9	3.4	9.5	WNW	14.4	NW	WNW	2.6	6.5	NNW	11.0	NNW	NNW	3.6	7.8	NW	12.3	NW	NW	2.3	4.8	NNW	8.8	NNW	NW	2.6	5.0	N	7.7	NNE	NW		
10	3.2	5.8	NW	9.1	NW	SSW	1.8	4.8	SSE	9.3	NNW	NNW	1.7	3.2	SE	5.7	SSE	WNW	1.3	3.2	WNW	6.2	NW	SE	2.6	4.7	SSW	7.7	SSW	WNW		
11	3.0	7.0	W	12.1	NW	SW	2.1	6.4	S	10.7	S	NNW	1.9	5.1	W	9.8	S	SW	1.5	3.1	WSW	7.5	SW	SSE	4.1	7.1	S	9.8	SSW	S		
12	3.8	7.3	N	15.1	NNW	NNW	3.4	7.2	NNW	11.3	NW	NNW	3.9	8.2	NW	12.9	NW	NNW	2.9	5.5	NNW	11.3	NNW	N	4.3	8.0	N	11.3	N	N		
13	4.7	8.6	W	13.6	W	W	2.7	6.2	SW	11.2	SW	SW	2.3	4.9	W	8.2	W	NNW	2.8	4.1	WNW	8.6	SW	W	3.6	7.5	N	10.3	NNE	WSW		
14	5.3	8.1	WNW	11.9	WNW	WNW	3.4	6.5	NW	9.6	NNW	WNW	3.2	6.6	NW	9.8	NW	WNW	2.3	4.6	W	8.9	W	WNW	2.4	5.7	SW	7.7	SW	W		
15	4.7	9.8	W	14.8	W	W	3.2	6.7	W	13.8	W	WNW	2.6	6.1	W	9.8	W	W	2.4	4.6	W	8.8	W	W	3.2	6.2	SW	9.3	SW	WSW		
16	3.4	7.5	W	10.2	W	W	2.1	4.3	SSW	8.6	SW	SE	2.0	4.5	SE	6.2	ESE	WNW	1.8	3.8	W	7.2	WSW	W	2.7	5.7	SW	7.2	WSW	WSW		
17	4.8	11.0	NNE	17.5	NNE	W	3.5	7.8	W	13.0	NNW	NNW	3.0	7.9	NNE	13.9	NE	W	2.2	6.8	NNE	13.1	NNE	WNW	3.8	10.5	NNE	14.9	NNE	WNW		
18	4.7	8.3	NNE	14.5	NNE	E	2.4	5.2	NE	9.8	ENE	N	3.6	6.1	ENE	10.3	NNE	N	3.7	6.7	NNE	14.6	NE	NNE	5.9	9.8	NNE	13.9	NNE	NE		
19	9.4	17.8	WNW	24.6	W	W	4.4	12.9	NW	24.5	NW	SW	5.6	12.3	W	20.1	W	W	3.3	7.3	WNW	16.0	W	WNW	3.9	7.7	W	14.4	WSW	W		
20	9.2	18.7	WNW	26.0	WNW	NW	5.5	14.3	NW	22.2	NW	NW	6.1	11.6	NW	18.5	NW	WNW	5.3	9.0	WNW	18.6	WNW	WNW	5.1	9.9	NW	17.5	NW	W		
21	3.6	8.6	NW	12.4	NW	WNW	2.8	6.1	NW	11.2	NW	NW	3.4	6.6	NNW	9.8	NW	WNW	2.5	4.5	NNW	10.6	WNW	WNW	2.7	5.0	NW	8.2	WNW	NW		
22	3.5	7.3	SE	14.9	S	SSE	5.3	12.6	S	17.8	S	SSE	4.4	7.7	SSW	15.4	SSW	SSW	2.2	4.5	SW	12.3	SSW	SSE	5.0	9.8	SSW	13.9	SSW	S		
23	6.4	12.1	W	21.8	S	W	4.7	14.3	SSW	29.6	S	SSW	3.4	7.8	SW	19.5	SW	SW	2.2	4.4	SSW	12.8	SSW	SSW	4.9	14.4	S	19.5	S	SSW		
24	8.1	11.2	E	16.6	E	E	3.5	5.4	N	12.0	NNE	N	4.7	7.4	NE	12.3	NNE	NE	4.9	7.0	NE	12.9	NE	NE	8.1	11.1	NNE	14.9	NE	NNE		
25	8.1	12.1	ENE	20.5	ENE	E	3.5	5.6	N	12.3	N	N	4.3	7.6	NE	12.9	ENE	NE	4.5	9.1	NE	14.8	NE	NE	7.6	10.9	NE	14.4	NE	NE		
26	7.1	13.0	E	20.8	E	NNE	4.3	6.7	N	14.0	NNW	NNW	5.1	8.2	NNE	15.9	NNE	N	5.0	8.0	NNE	16.8	NNW	NNE	8.4	13.7	N	20.6	N	NNE		
27	3.7	6.0	E	8.1	E	E	1.7	3.3	NNW	6.2	ENE	N	2.5	5.7	SE	8.2	ESE	NNW	3.0	4.4	ENE	8.9	E	NE	4.8	7.3	NNE	11.3	NNE	NE		
28	6.2	11.1	W	21.3	S	SE	5.2	10.4	S	17.1	W	SSE	5.6	10.4	S	17.5	S	SSE	3.6	7.3	SSE	15.3	SE	SSE	6.3	13.7	S	18.0	S	SSE		
29	6.8	11.9	W	23.5	SW	W	5.2	12.5	S	19.3	SSW	SSW	4.0	8.6	W	16.5	SW	WSW	3.4	5.8	WNW	11.3	WNW	SW	5.2	10.0	SW	14.4	SSW	SW		
30	5.5	10.6	W	19.8	SW	WSW	5.4	12.4	SSW	21.1	SSW	WNW	3.5	7.1	WSW	16.5	W	WSW	2.8	5.0	SSW	13.5	SSW	SSW	5.0	9.6	SW	14.4	SW	SW		
31	3.8	6.9	E	10.4	E	E	2.1	6.2	WSW	11.1	SSW	NNW	2.3	5.4	ENE	7.7	NE	ENE	2.2	3.8	NE	8.9	W	WSW	3.2	6.8	NNE	11.3	SW	NE		
月最大	18.7	WNW	26.0	WNW			14.3	SSW	29.6	S	12.3	W	20.1	W	9.1	NE	18.6	WNW							14.5	NE	20.6	N				
起日	20		20				23		23			19		19		25		20							6		26					
上旬平均	6.7						E 3.6				NNW 4.3					NW 3.2							WNW 4.2								WNW	
中旬平均	5.3						W 3.3				NNW 3.4					W 2.8							W 3.9								WSW	
下旬平均	5.7						E 4.0				NNW 3.9					NE 3.3							NE 5.6								NE	
月平均	5.9						E 3.6				NNW 3.9					W 3.1							WNW 4.6								NNE	
10m/s以上日数	16						8					4				0									9							
15m/s以上日数	3						0					0				0									0							
20m/s以上日数	0						0					0				0									0							
30m/s以上日数	0						0					0				0									0							

地域気象観測風向・風速月報

長崎県 (84) 2024年3月

単位：(m/s) 2/4頁

観測所名	平戸						松浦						佐世保						西海						有川						
	平均	最大	最大風向	最大瞬間	最大瞬間風向	最多	平均	最大	最大風向	最大瞬間	最大瞬間風向	最多	平均	最大	最大風向	最大瞬間	最大瞬間風向	最多	平均	最大	最大風向	最大瞬間	最大瞬間風向	最多	平均	最大	最大風向	最大瞬間	最大瞬間風向	最多	
1	4.3	5.8	NW	13.2	NW	NW	4.4	6.6	WNW	12.4	WNW	NW	5.3	9.2	NNW	15.6	W	NW	3.8	5.9	NW	13.2	WNW	NNW	6.0	8.4	NNW	15.5	NW	NNW	
2	3.1	5.2	NW	11.9	NW	NW	3.1	5.9	NW	10.9	NW	NW	4.1	7.1	NW	11.5	NNW	NW	2.8	5.0	NNW	11.6	NNW	NNW	4.1	7.6	NNW	12.8	NNW	NNW	
3	2.6	4.7	S	8.6	SW	S	2.4	4.7	W	9.1	W	SSW	2.7	6.1	W	9.8	WSW	ESE	2.8	5.8	WSW	9.1	WSW	WSW	2.2	4.2	W	8.0	W	S	
4	1.6	3.6	NE	6.2	NE	ENE	1.6	3.9	NNE	6.4	NE	SSW	2.3	4.9	ESE	8.2	E	E	1.8	5.2	WSW	8.1	WSW	E	1.9	5.1	ESE	7.9	SE	S	
5	4.0	7.8	NNE	15.0	NNE	NNE	2.7	6.5	NE	10.9	NE	NE	2.5	6.7	ESE	10.7	NNE	ESE	1.3	3.2	ESE	6.9	E	NNW	3.5	8.1	NNE	15.0	NNE	NNE	
6	7.5	9.6	NNE	18.4	NNE	NNE	6.9	9.6	NE	16.7	NNE	NE	5.1	10.6	NNE	21.3	NNE	N	2.6	5.3	N	12.4	N	NNE	7.6	10.7	NNE	18.6	NNE	NNE	
7	2.4	7.0	NNE	12.2	NNE	NE	1.5	5.0	NE	8.9	NE	SSW	2.8	6.8	NE	12.8	NE	W	1.6	3.5	WSW	7.6	NE	ENE	2.8	5.8	NNE	11.8	NNE	NW	
8	4.3	6.4	NW	15.7	NNW	NW	3.9	7.4	WNW	12.5	WNW	NNW	4.8	9.7	NNW	16.1	NNW	NW	3.7	6.0	NW	13.5	NNW	NW	5.7	8.3	NNW	14.5	WNW	NNW	
9	2.8	5.0	NW	11.9	WNW	NNW	2.8	5.6	NW	10.5	NW	NW	3.9	5.9	NNW	10.9	N	NNW	2.5	4.6	NNW	11.0	WNW	NNW	4.1	7.2	NNW	13.0	N	NNW	
10	1.9	3.3	NNW	6.5	N	S	1.9	3.5	NNE	6.6	SE	SSW	2.9	6.9	W	8.2	WNW	E	2.4	4.7	SE	7.9	ESE	E	1.9	2.8	N	5.6	NE	S	
11	2.1	5.5	S	10.4	S	S	1.9	4.4	SW	9.7	S	S	2.1	5.0	SE	6.9	SSW	ESE	2.3	4.2	S	7.3	ESE	ESE	2.2	5.2	S	9.6	S	S	
12	3.0	5.7	N	10.6	N	N	2.6	5.8	NNE	9.6	NNE	NNE	3.6	7.3	NW	11.0	NNW	NNW	2.6	5.0	W	10.4	NNW	NNW	4.2	6.9	NW	16.1	NW	NNW	
13	3.1	6.1	N	11.2	NNE	N	2.3	5.9	NNE	10.0	NNE	SSW	2.9	7.3	W	9.7	W	NNW	1.9	4.0	W	7.2	W	W	2.9	5.8	N	10.8	NE	N	
14	2.1	3.3	WSW	7.2	W	NW	1.9	3.3	SSW	5.4	NW	SSW	2.4	6.3	W	8.0	WNW	W	1.9	3.9	WSW	7.0	W	W	2.5	4.3	NNW	7.3	NNW	S	
15	2.6	4.5	S	7.7	WNW	S	2.2	4.2	WNW	7.3	W	SSW	2.3	5.5	WSW	7.3	WSW	WSW	1.5	4.1	WSW	5.3	WSW	NE	2.1	3.6	WSW	6.2	SW	S	
16	3.4	5.3	S	7.4	S	S	2.2	4.4	W	6.7	WSW	SSW	1.9	5.9	WSW	6.8	WSW	E	1.5	4.1	WSW	5.6	WSW	WSW	2.0	3.5	S	6.6	S	S	
17	3.5	7.5	NNE	13.5	NNE	S	1.7	7.0	NNE	11.5	NE	S	2.8	7.9	N	12.5	N	SE	1.6	4.3	ESE	7.5	ESE	N	3.0	7.1	N	13.0	S	NW	
18	4.4	7.4	NNE	14.7	NNE	NNE	4.3	7.2	NE	11.7	NE	NE	3.8	7.2	N	12.9	N	N	2.1	4.6	NNE	9.2	NNE	NNE	4.7	7.5	NNE	14.7	NE	NNE	
19	2.6	6.7	WNW	14.2	WNW	WNW	2.7	6.9	WNW	14.2	WNW	WSW	3.7	10.3	W	18.0	WNW	WNW	2.4	7.9	W	13.8	WNW	W	2.7	7.0	NW	15.4	NW	NW	
20	5.2	8.7	NW	19.0	WNW	NW	4.7	9.0	NW	17.7	NW	NW	6.3	12.3	NNW	21.9	NNW	NW	4.5	8.1	WNW	16.2	WNW	NW	6.3	10.5	NNW	18.2	NW	NW	
21	2.7	4.7	NW	10.5	NW	NW	2.8	5.2	WNW	11.2	WNW	NW	4.7	8.7	W	11.2	WSW	NW	2.4	4.4	W	8.2	WNW	W	3.4	5.7	NNW	10.6	NW	NNW	
22	4.3	8.8	S	15.1	SSE	S	3.1	6.5	S	14.7	S	SSW	3.9	8.8	SSW	13.2	SSW	SE	3.4	7.0	SSE	13.5	SSE	S	4.2	8.7	S	18.1	S	S	
23	4.1	7.8	SSW	13.7	S	S	3.6	6.8	SSW	14.7	SSE	SSW	5.0	9.7	SSW	17.1	SSW	SSW	4.5	8.0	SSE	15.6	SSE	S	3.6	9.0	S	15.9	S	S	
24	3.5	5.3	NE	10.7	N	NNE	1.9	4.4	NE	8.2	NE	NNE	1.1	2.8	ESE	3.6	ESE	SW	1.4	2.8	N	5.1	NNE	N	2.1	4.1	NNE	7.4	NNE	N	
25	3.8	6.0	NNE	11.8	NNE	NE	2.3	4.6	NE	8.2	NE	NE	1.3	3.6	NNW	6.0	NW	ENE	1.3	3.5	N	6.9	NNW	NNW	2.4	4.6	NNE	8.5	NNE	NNE	
26	5.0	8.0	N	17.0	N	N	4.6	8.7	NNE	14.6	NNE	NNE	4.3	12.2	NNW	19.4	NNW	N	3.1	8.7	WSW	12.4	N	N	5.6	9.7	N	17.9	WSW	NNE	
27	3.3	5.4	NNE	11.2	N	NNE	2.7	5.6	NE	11.8	NE	NE	2.5	5.3	NNW	8.7	NE	NNE	1.6	3.9	NE	7.6	NE	NE	3.2	6.4	NE	10.8	NE	NNE	
28	4.6	10.3	SSE	18.6	SSE	SSE	3.9	9.2	SSE	20.5	SSE	SSE	6.4	12.0	ESE	17.0	SE	ESE	4.2	8.5	S	16.8	S	SE	5.4	10.2	SSE	21.7	S	SSE	
29	4.6	10.1	S	15.0	S	S	3.5	7.3	SSW	16.1	SSW	SSW	3.9	8.6	W	11.3	WSW	SSW	2.8	6.3	WSW	11.4	SSW	SSW	3.2	6.9	SSE	10.5	SSE	S	
30	4.9	10.6	SSW	17.4	S	S	3.9	8.3	SSW	15.8	S	SSW	3.0	6.8	SE	10.8	SSW	SE	3.3	6.7	S	12.3	SSW	S	3.5	8.0	SSE	16.6	SSE	S	
31	2.2	4.6	SSW	7.0	SSW	SSW	1.4	5.0	SSW	9.9	SSW	SW	2.0	5.3	SW	9.3	WSW	ESE	1.9	4.2	S	8.4	SSW	S	2.0	6.6	SSE	13.5	S	NNE	
月最大		10.6	SSW	19.0	WNW			9.6	NE	20.5	SSE		12.3	NNW	21.9	NNW			8.7	WSW	16.8	S			10.7	NNE	21.7	S			
起日		30		20				6		28			20		20				26		28					6		28			
上旬平均	3.5					NW	3.1					NW	3.6						NW	2.5				NNW	4.0					NNW	
中旬平均	3.2					NW	2.7					SSW	3.2						NNW	2.2				NE	3.3					S	
下旬平均	3.9					S	3.1					SSW	3.5						ESE	2.7				S	3.5					S	
月平均	3.5					S	2.9					SSW	3.4						NW	2.5				NNW	3.6					S	
10m/s以上日数		3						0					5							0						3					
15m/s以上日数		0						0												0						0					
20m/s以上日数		0						0												0						0					
30m/s以上日数		0						0												0						0					

地域気象観測風向・風速月報

長崎県 (84) 2024年3月

単位：(m/s) 3/4頁

観測所名	大村							長崎							雲仙岳							島原							福江						
	日付	平均	最大	最大風向	最大瞬間	最大瞬間風向	最多	平均	最大	最大風向	最大瞬間	最大瞬間風向	最多	平均	最大	最大風向	最大瞬間	最大瞬間風向	最多	平均	最大	最大風向	最大瞬間	最大瞬間風向	最多	平均	最大	最大風向	最大瞬間	最大瞬間風向	最多				
1	9.0	13.8	NW	16.5	NW	NW	3.7	8.3	WNW	14.8	W	NW	5.0	9.1	WNW	14.9	WNW	WNW	3.4	5.3	W	13.0	NNW	NW	5.7	9.2	WNW	17.6	NW	NW					
2	6.3	10.6	NW	13.9	NNW	NW	2.9	5.7	N	9.7	N	NW	3.7	7.3	WNW	12.1	NW	WNW	2.7	5.2	NNW	10.0	NNW	NW	3.5	7.6	NW	14.8	NW	NNW					
3	3.2	6.0	SE	7.2	SE	SE	1.2	4.3	SW	8.3	SW	NE	3.3	4.7	W	7.0	WNW	W	1.4	3.5	SSW	5.8	S	SSW	1.7	4.6	WNW	7.5	WNW	W					
4	2.8	6.4	S	8.2	S	SE	1.1	2.7	SE	5.9	SE	SE	3.4	7.7	ESE	12.0	E	ESE	1.3	3.3	NNE	5.6	NNW	ENE	2.4	6.5	ESE	10.9	E	SSW					
5	3.4	8.3	N	9.8	NNE	NNW	2.1	4.8	NNE	9.3	N	NNE	6.2	14.6	ESE	22.0	ESE	SE	2.3	6.9	NNE	12.5	NNW	N	2.9	6.9	E	12.3	E	N					
6	7.8	11.2	NNE	14.9	NNE	N	3.0	6.0	N	11.8	NNE	NNE	7.9	11.6	NE	22.0	N	NE	5.8	7.9	N	14.7	NNW	NNW	5.8	8.5	N	16.1	NNE	N					
7	3.0	6.4	NNW	7.7	NNW	WNW	2.1	4.7	SW	7.4	WNW	WNW	4.6	12.7	ENE	21.8	NE	WNW	2.4	5.4	NNW	9.7	NNW	NNW	2.5	5.8	NW	10.8	NW	NW					
8	7.8	13.6	NW	17.5	NW	NW	3.8	9.0	W	16.8	W	NW	5.1	9.8	WNW	16.6	WNW	WNW	3.2	6.2	NNW	14.5	NNW	NW	5.3	7.7	WNW	15.0	WNW	WNW					
9	6.3	13.3	NW	14.4	NNW	NNW	2.9	6.2	WNW	11.9	NW	N	3.9	7.6	WNW	13.9	NNW	WNW	2.6	5.3	NNE	9.0	NE	NW	3.5	6.6	WNW	13.3	NW	NW					
10	2.2	5.2	NW	6.7	NW	SE	1.8	4.8	WNW	7.5	WNW	E	3.1	7.2	NE	10.1	NE	WNW	2.0	5.0	NNE	8.5	NNE	N	1.6	3.5	ESE	6.2	ESE	SSW					
11	2.8	6.0	SE	7.7	SE	SE	1.5	5.1	WSW	9.9	WSW	E	4.0	6.8	SE	12.4	SSE	SSE	1.4	3.1	N	5.9	NNE	N	2.0	5.1	S	9.6	S	S					
12	5.4	10.1	NW	12.9	NW	NNW	3.1	10.0	W	15.5	W	NNE	4.4	8.8	N	15.1	N	NNW	3.3	6.0	N	10.6	N	NNW	4.0	7.0	WNW	12.9	WNW	NNW					
13	2.9	8.6	N	11.3	NE	W	2.2	7.2	W	10.0	W	WNW	4.7	9.3	N	16.0	N	WNW	2.0	4.3	ENE	9.5	NNW	N	2.3	5.9	NW	10.7	N	NW					
14	2.0	5.1	WNW	6.7	NE	ESE	1.9	5.1	W	8.7	WNW	ENE	3.4	6.6	WNW	8.9	WNW	WNW	1.4	3.7	E	6.6	WNW	WSW	2.3	5.4	NW	8.9	WNW	NW					
15	2.2	6.2	NNW	7.2	NNW	ESE	1.9	5.7	WNW	8.0	W	E	2.9	5.6	N	8.0	N	NW	1.3	2.5	SSE	4.4	SE	WSW	1.8	5.0	NW	7.3	NW	SSW					
16	1.9	5.7	WSW	6.2	WSW	SE	1.5	4.7	W	6.9	W	ENE	2.7	4.7	NNW	6.3	NNE	SW	1.0	2.5	ESE	4.6	SE	W	1.8	4.4	SSW	7.7	SSW	SSW					
17	3.1	6.7	NW	9.3	NW	SE	1.4	5.9	N	11.5	NNW	N	5.3	8.5	SW	13.5	SW	SSE	1.4	5.0	NNW	9.6	NNW	NNE	3.3	9.4	NW	15.0	NNW	WNW					
18	5.6	9.2	N	11.8	NE	N	3.0	7.4	N	12.4	N	N	7.5	15.8	NE	25.4	NNE	NE	4.2	6.1	N	11.2	NNE	N	3.9	7.0	NE	11.9	N	NNE					
19	3.4	12.0	WNW	15.4	NW	WNW	3.0	9.0	WNW	14.7	WNW	N	3.3	7.3	WNW	13.8	WNW	WNW	1.6	4.7	E	9.9	N	NNE	3.2	10.0	WNW	18.1	WNW	WNW					
20	9.5	16.6	NW	21.6	NNW	NW	4.9	10.0	WNW	18.7	WNW	NW	5.7	10.9	WNW	23.5	WNW	WNW	3.9	7.1	N	18.2	N	NNW	6.3	10.7	NW	20.2	NW	NW					
21	4.6	7.7	NNW	9.3	NNW	NW	3.3	7.5	WNW	12.4	W	WNW	3.4	5.7	WNW	11.3	WNW	WNW	2.2	4.1	N	7.9	W	NNW	3.3	6.3	NW	11.8	NW	NW					
22	5.1	10.6	SSW	12.9	SW	SE	2.3	7.1	SSW	11.8	WSW	SW	4.7	9.5	SE	14.9	S	SE	2.4	4.9	SSW	10.7	SW	SSW	3.9	7.2	S	12.7	S	S					
23	9.2	13.5	SSW	17.0	SSW	SSW	5.0	7.0	SSW	15.3	SW	SSW	7.7	10.2	SW	18.9	SW	SW	2.0	4.4	SSW	9.7	S	SE	3.9	6.5	SW	11.5	SSW	SW					
24	3.2	6.1	NNW	7.7	NNW	SE	1.5	6.4	W	10.6	W	SW	4.5	10.2	SW	21.7	SW	SW	1.6	4.0	SSW	7.6	SW	N	1.4	3.6	ESE	5.5	ESE	E					
25	2.7	7.4	NNW	8.7	NNW	NW	2.3	7.6	SSW	17.0	SSW	NNE	5.1	12.2	WSW	21.3	SW	WSW	2.0	4.7	NNE	8.4	NE	N	1.5	3.6	E	5.3	ESE	E					
26	7.3	13.2	SW	17.5	SW	N	4.8	9.7	SW	18.1	SW	N	8.4	12.8	WSW	21.9	N	N	4.4	7.3	NNW	16.3	SSW	N	4.2	8.6	N	15.0	N	N					
27	3.7	7.9	NNE	10.8	NNE	NNE	1.7	4.8	SSW	7.0	SW	NNE	4.0	12.3	ENE	18.6	NE	SSE	2.7	5.0	N	10.2	N	N	2.6	5.1	NE	8.0	ENE	NNE					
28	7.6	16.3	SSW	21.6	SSW	SE	3.1	8.2	SW	17.5	WSW	ESE	10.7	20.0	SE	28.7	SE	SE	3.2	5.9	SSW	13.7	S	SSW	5.6	11.0	SSE	20.1	SE	SSE					
29	4.7	10.7	SSW	12.9	SSW	SW	3.5	6.8	W	11.7	WSW	SW	4.0	7.4	WSW	13.7	WNW	WSW	2.8	5.8	SSW	12.4	SSW	SW	4.0	7.1	SSW	12.9	NW	SSW					
30	4.8	10.5	SSW	13.9	SW	SSW	2.7	6.1	SW	11.3	SSW	SW	4.6	7.1	SW	13.5	SW	SW	2.3	4.6	SSW	9.1	SSW	SE	3.5	7.5	S	12.6	S	SW					
31	2.9	10.5	SSW	12.9	SW	SE	1.7	5.2	SW	9.5	S	SSW	3.6	7.3	SW	11.7	SW	SW	1.8	4.1	SE	7.1	SSE	SSW	1.7	4.5	S	8.5	SSW	SW					
月最大	16.6	NW	21.6	SSW	20	WNW	18.7	WNW	20.0	SE	28.7	SE	7.9	N	18.2	N	11.0	SSE	20.2	NW															
起日	20	28	20	28	20	28	20	28	28	28	28	28	6	20	20	28	20	28	20	28	20	28	20	28	20	28	20	28	20	28	20				
上旬平均	5.2				NW	2.5					NW	4.6					WNW	2.7				NNW	3.5							NW					
中旬平均	3.9				NW	2.4					NNE	4.4						WNW	2.2				N	3.1						NW					
下旬平均	5.1				SE	2.9					SW	5.5						SW	2.5				SSW	3.2						SW					
月平均	4.7				NW	2.6					NNE	4.9						WNW	2.5				N	3.3						NW					
10m/s以上日数	15					2						11													3										
15m/s以上日数	2					0						2													0										
20m/s以上日数	0					0						1													0										
30m/s以上日数	0					0						0													0										

地域気象観測風向・風速月報

長崎県 (84) 2024年3月

単位：(m/s) 4/4頁

観測所名	上大津						口之津						船坪					
	日付	平均	最大	最大風向	最大瞬間	最大瞬間風向	最多	平均	最大	最大風向	最大瞬間	最大瞬間風向	最多	平均	最大	最大風向	最大瞬間	最大瞬間風向
1	7.5	11.1	NNW	18.0	NNW	NNW	3.6	7.8	WNW	12.8	W	WNW	4.5	7.8	WSW	14.8	WSW	SW
2	4.7	9.2	NNW	15.4	NNW	NNW	2.3	4.3	WNW	9.7	WNW	WNW	2.7	6.4	SW	12.1	NW	SW
3	1.6	6.1	WSW	10.3	SW	SE	1.4	3.3	WSW	6.4	E	ENE	1.8	4.7	WSW	7.3	WSW	NNW
4	2.2	6.7	E	11.3	ESE	E	1.4	2.7	SE	5.9	E	E	2.7	7.2	E	11.0	E	E
5	4.6	11.1	NNE	14.9	NNE	NNE	1.5	4.1	ENE	9.9	ENE	ENE	4.4	11.0	ENE	18.0	ENE	ENE
6	9.3	12.2	NNE	16.5	NNE	NNE	2.0	4.6	N	11.1	N	N	2.5	6.2	N	11.9	E	E
7	2.5	7.4	NNE	9.8	NNE	NE	1.9	4.6	WSW	7.3	SE	NW	2.6	6.1	E	11.4	WSW	W
8	6.3	9.0	NNW	14.4	NNW	NNW	3.1	6.7	WNW	14.0	NW	NW	5.1	8.2	WSW	14.8	WSW	SW
9	4.9	8.5	NNE	12.3	N	NNW	2.2	5.0	WNW	8.6	WNW	N	3.6	7.8	SW	14.0	WSW	SW
10	1.8	4.0	SSE	7.2	S	NNE	1.7	3.6	SW	7.6	SSE	NNE	2.4	5.1	E	9.1	E	ENE
11	2.7	7.0	S	9.8	SSW	NNE	1.4	3.6	WNW	6.9	N	ESE	2.2	4.9	ENE	7.7	E	ENE
12	5.5	7.9	NW	12.9	NW	NNW	2.2	6.2	WNW	12.2	NW	WNW	3.1	10.0	WSW	18.0	WSW	SW
13	2.3	6.1	NNW	9.8	NNW	NW	1.9	3.8	SSE	7.1	WNW	N	1.9	4.4	WSW	8.8	WSW	E
14	2.2	4.9	NNW	7.7	NW	NNW	1.9	5.1	WSW	7.6	WSW	N	1.9	4.4	WSW	7.5	WSW	W
15	1.7	3.9	S	5.7	NE	NNE	1.9	5.5	WSW	7.9	WSW	SSE	1.8	4.9	WSW	7.4	WSW	N
16	2.0	5.1	S	7.2	SSE	S	1.4	3.9	W	6.7	W	N	1.5	3.6	E	5.6	WSW	NNW
17	3.8	8.7	NNW	13.9	NNW	NNW	1.0	2.8	NW	7.0	NE	NNE	3.0	7.8	ENE	11.9	ENE	ENE
18	5.9	10.0	NNE	13.9	NNE	NNE	1.7	4.6	N	8.8	NNE	N	2.7	6.2	E	11.2	E	E
19	3.9	8.5	NW	15.9	NW	N	2.0	5.8	WNW	11.6	NW	W	2.8	9.2	WSW	16.1	WSW	WSW
20	7.4	12.5	NNW	21.6	NW	NNW	4.3	7.9	WNW	17.1	NW	WNW	6.8	12.6	WSW	24.9	WSW	SW
21	3.8	6.9	NNW	10.3	N	NNW	2.3	5.7	WSW	9.6	NW	N	3.5	6.5	WSW	11.2	WSW	WSW
22	5.5	9.6	S	14.4	S	S	2.0	5.3	SSW	10.1	SSW	SE	3.0	5.4	SE	11.5	SE	S
23	4.5	8.8	S	12.9	S	SSW	2.7	7.0	SW	12.4	SW	SSW	2.1	4.3	SSE	9.7	SSW	WNW
24	1.7	3.5	NNE	5.1	ENE	NE	1.6	7.4	WSW	14.0	SSW	WSW	1.3	5.5	WNW	10.5	SW	W
25	2.0	5.4	ENE	8.7	ENE	NE	1.7	7.3	WSW	12.3	SW	WSW	1.9	4.2	E	7.5	E	E
26	6.2	10.6	N	15.4	N	NNE	3.5	9.2	W	15.9	WSW	N	4.2	13.6	WSW	19.0	WSW	W
27	3.7	6.5	NNE	9.8	NNE	NNE	1.6	5.0	SSE	7.4	SE	ENE	2.1	6.4	E	10.5	E	E
28	7.6	12.3	S	18.5	S	SSE	3.1	7.7	WSW	13.3	W	E	4.9	9.7	WSW	15.0	WSW	ESE
29	4.5	8.9	SW	12.3	SW	SW	2.6	5.6	W	10.3	WSW	W	2.7	6.2	WSW	11.7	W	W
30	3.8	7.5	SSW	10.3	SSW	S	1.3	3.1	SSE	5.3	SSE	E	1.8	4.3	SSE	8.9	S	S
31	2.4	6.6	S	9.8	SSE	S	1.2	2.9	WSW	6.0	E	SE	1.7	3.5	NW	7.6	SSW	E
月最大		12.5	NNW	21.6	NW			9.2	W	17.1	NW			13.6	WSW	24.9	WSW	
起日		20		20				26		20				26		20		
上旬平均	4.5				NNW	2.1					WNW	3.2						SW
中旬平均	3.7				NNW	2.0					N	2.8						E
下旬平均	4.2				S	2.1					WSW	2.7						W
月平均	4.1				NNE	2.1					WNW	2.9						E
10m/s以上日数		7						0						4				
15m/s以上日数		0						0						0				
20m/s以上日数		0						0						0				
30m/s以上日数		0						0						0				

# 地域気象観測気温月報

長崎県 (84)

2024年3月

単位：℃ 1/3頁

観測所名	鱒浦			厳原			美津島			芦辺			石田			平戸			松浦			
	平均	最高	最低	平均	最高	最低	平均	最高	最低	平均	最高	最低	平均	最高	最低	平均	最高	最低	平均	最高	最低	
1	4.9	7.7	1.3	6.1	8.0	2.7	5.6	7.5	2.2	6.5	9.4	3.3	7.0	10.2	3.4	7.3	10.0	3.8	8.0	10.5	4.8	
2	2.0	7.1	-1.2	2.4	7.2	-0.3	1.9	5.9	-1.0	2.4	5.6	-0.1	2.8	6.2	-1.0	3.2	6.3	1.5	3.5	6.7	0.5	
3	8.5	10.8	5.7	8.0	11.5	2.4	8.2	10.9	3.9	7.0	9.7	2.6	7.2	10.4	1.3	7.9	12.5	2.9	7.4	12.4	1.3	
4	10.4	13.1	8.3	10.8	13.9	6.8	10.2	13.7	7.0	10.1	13.2	8.0	9.7	13.5	3.9	10.6	13.9	7.9	10.1	15.0	5.9	
5	9.6	11.2	8.8	10.3	11.1	9.4	9.5	10.1	8.9	9.4	10.4	8.2	10.4	11.5	9.5	10.1	11.4	8.5	10.0	11.3	8.6	
6	9.0	10.6	7.8	10.1	12.8	8.4	9.4	12.3	7.4	9.6	12.0	7.2	10.7	13.0	8.7	10.6	12.7	8.9	10.7	12.5	8.7	
7	8.6	9.5	7.5	8.1	10.8	4.1	8.1	10.8	5.9	8.1	10.1	6.5	8.9	11.2	4.7	9.3	12.3	7.6	9.0	12.4	5.5	
8	6.8	10.2	4.9	7.5	10.8	4.1	7.2	9.9	5.1	7.4	9.8	5.5	7.8	10.4	4.2	8.5	10.5	6.9	8.9	10.8	6.1	
9	5.3	9.7	2.7	5.4	9.7	2.3	5.3	8.8	2.7	5.6	8.9	2.9	6.1	9.7	2.4	6.6	9.3	4.5	7.0	9.7	4.5	
10	8.3	13.0	5.5	6.7	13.8	1.4	7.5	11.9	2.7	7.2	11.5	4.2	7.7	12.1	3.3	7.7	12.7	3.8	7.2	13.0	2.1	
11	10.1	13.8	8.1	9.3	14.7	3.8	9.9	14.2	5.4	9.6	13.6	5.8	10.7	14.0	2.9	9.6	13.6	3.7	9.8	15.4	3.1	
12	9.6	12.9	8.0	9.6	13.9	6.3	9.5	13.4	6.3	9.3	13.5	6.0	10.6	14.8	6.6	10.4	14.5	7.4	10.7	14.9	6.1	
13	9.6	11.7	7.0	9.4	14.0	4.0	9.0	13.1	4.9	9.7	12.9	5.8	10.8	13.4	6.7	10.5	13.8	7.9	9.8	13.8	6.3	
14	11.1	14.5	8.7	12.2	16.0	8.7	11.0	14.8	7.9	10.7	14.6	7.7	10.8	15.2	5.1	11.3	15.0	7.6	10.3	15.5	6.3	
15	12.8	16.4	10.3	13.8	18.1	7.8	13.0	17.3	8.6	12.2	15.7	8.7	11.7	16.2	4.2	11.5	16.8	6.4	11.2	18.1	5.3	
16	14.5	18.0	12.1	14.5	19.8	8.0	14.1	18.3	9.5	13.7	18.3	9.2	14.0	18.5	6.8	13.2	17.8	8.9	13.6	20.1	7.0	
17	13.5	17.5	10.2	14.2	17.5	10.5	13.6	17.6	9.9	12.5	15.1	10.7	13.2	15.5	11.6	12.9	15.0	11.5	12.9	15.1	10.7	
18	9.8	11.9	8.9	10.3	13.3	8.3	10.0	12.9	7.8	10.2	13.2	8.0	11.2	13.8	8.4	11.2	13.9	8.4	11.3	13.6	8.2	
19	12.0	14.5	7.9	11.6	15.0	8.5	11.7	15.5	8.1	10.9	14.7	8.2	11.5	14.9	8.3	11.3	15.3	8.3	11.1	15.5	7.5	
20	7.8	11.9	6.1	8.3	11.2	6.5	8.1	10.6	6.1	8.1	10.7	6.5	8.2	11.5	4.1	8.7	10.7	7.5	9.0	11.2	7.7	
21	7.6	12.9	5.6	7.5	10.9	3.6	7.4	9.9	4.7	7.9	11.0	4.6	8.0	11.7	2.4	8.0	12.0	4.0	8.3	12.1	3.3	
22	11.9	17.4	7.2	11.2	16.1	3.8	11.1	15.0	4.6	10.8	15.9	4.1	11.0	16.0	1.6	11.2	15.9	3.6	11.4	17.7	1.7	
23	16.1	21.5	13.0	17.4	21.4	14.0	16.4	20.6	13.5	15.6	16.8	14.7	16.1	17.4	15.1	16.5	17.6	15.4	17.3	18.9	15.1	
24	12.4	13.2	11.8	13.5	15.7	12.7	12.8	14.8	11.9	13.0	14.9	11.5	13.9	15.2	12.7	13.6	17.4	12.7	14.3	17.1	13.3	
25	12.0	13.0	10.1	13.0	14.6	11.6	12.2	14.4	10.6	12.1	13.6	11.0	13.1	14.3	12.0	12.8	14.0	12.0	13.1	14.4	12.4	
26	9.7	10.7	8.4	10.6	12.7	8.6	9.8	11.9	8.6	10.6	11.7	9.4	11.7	13.6	10.4	11.7	12.6	10.4	11.8	12.8	10.4	
27	10.8	13.1	9.4	10.7	15.2	6.1	10.4	13.9	6.6	11.3	14.3	9.7	12.4	14.3	11.0	12.0	14.4	10.2	12.0	15.5	9.3	
28	12.7	14.9	11.2	13.1	16.2	9.9	12.9	15.5	10.0	12.6	15.4	10.4	13.9	15.9	11.5	13.2	16.2	10.4	14.0	17.0	10.6	
29	14.3	17.6	12.1	15.4	18.9	12.2	14.7	19.1	10.4	14.8	18.1	10.7	15.4	18.5	11.3	15.1	16.9	11.6	15.9	19.9	11.2	
30	15.7	20.6	11.9	16.0	20.1	9.9	15.4	21.4	9.4	16.0	19.9	11.5	16.2	19.1	10.5	16.3	18.5	13.7	17.7	21.6	13.9	
31	13.5	15.7	12.2	14.6	17.0	10.6	13.9	16.3	10.9	14.7	17.3	13.3	15.5	17.5	14.4	15.5	17.3	14.1	16.2	18.3	14.6	
月極値		21.5	-1.2		21.4	-0.3		21.4	-1.0		19.9	-0.1		19.1	-1.0		18.5	1.5		21.6	0.5	
起日		23	2		23	2		30	2		30	2		30	2		30	2		30	2	
上旬平均	7.3	10.3	5.1	7.5	11.0	4.1	7.3	10.2	4.5	7.3	10.1	4.8	7.8	10.8	4.0	8.2	11.2	5.6	8.2	11.4	4.8	
中旬平均	11.1	14.3	8.7	11.3	15.4	7.2	11.0	14.8	7.5	10.7	14.2	7.7	11.3	14.8	6.5	11.1	14.6	7.8	11.0	15.3	6.8	
下旬平均	12.4	15.5	10.3	13.0	16.3	9.4	12.5	15.7	9.2	12.7	15.4	10.1	13.4	15.8	10.3	13.3	15.7	10.7	13.8	16.8	10.5	
月平均	10.4	13.4	8.1	10.7	14.3	7.0	10.3	13.6	7.1	10.3	13.3	7.6	10.9	13.9	7.0	10.9	13.9	8.1	11.1	14.6	7.5	
0°C未満日数	0	0	1	0	0	1	0	0	1	0	0	1	0	0	1	0	0	0	0	0	0	0
25°C以上日数	0	0	0	0	0	0	0	0	0	0	0	0	0	0	0	0	0	0	0	0	0	0
30°C以上日数		0			0			0			0			0			0			0		0
35°C以上日数		0			0			0			0			0			0			0		0
積算気温	204			243			203			212			265			262			256			



# 地域気象観測気温月報

長崎県 (84) 2024年3月

単位：℃ 2/3頁

観測所名	佐世保			西海			有川			大村			長崎			雲仙岳			島原		
	平均	最高	最低	平均	最高	最低	平均	最高	最低	平均	最高	最低	平均	最高	最低	平均	最高	最低	平均	最高	最低
1	8.2	11.2	4.5	8.3	11.3	4.8	7.7	10.2	3.9	8.4	12.3	4.4	8.7	12.3	4.9	3.2	7.3	-1.4	9.1	13.5	4.2
2	4.2	7.3	1.7	4.1	7.4	0.8	4.0	7.7	0.8	4.3	7.3	1.1	4.6	7.5	2.4	-1.2	2.3	-3.8	4.2	7.8	-0.8
3	7.3	13.2	1.0	8.5	13.9	1.7	8.5	12.9	3.1	6.7	11.8	0.9	7.0	12.7	2.0	1.5	6.1	-3.6	6.0	11.3	-1.0
4	10.8	16.8	6.8	11.5	16.1	8.6	10.4	15.4	6.3	11.0	15.5	8.0	11.0	15.3	7.4	6.6	10.3	2.8	10.9	15.2	6.4
5	11.5	13.0	9.4	11.5	14.3	8.8	11.6	12.9	9.7	11.0	12.4	9.5	12.1	15.0	9.4	11.6	13.6	6.1	11.1	13.3	9.2
6	11.0	13.0	9.3	10.7	12.8	8.8	11.7	13.2	10.0	11.1	13.5	8.9	11.0	12.9	8.6	5.4	10.0	3.3	11.0	13.3	9.0
7	10.0	13.2	7.6	9.2	14.5	4.5	10.4	13.0	8.5	9.8	14.2	5.2	10.1	15.2	5.5	5.3	10.0	2.0	10.3	14.8	7.3
8	8.9	12.4	5.6	9.4	12.3	7.8	9.1	11.8	7.6	9.3	12.6	6.8	9.4	11.8	7.5	3.5	7.3	1.4	9.5	13.3	6.2
9	7.6	11.1	4.8	7.4	11.1	3.0	7.0	10.6	2.4	8.0	11.9	3.7	8.1	11.8	5.6	2.6	7.0	-0.2	8.1	11.8	5.4
10	8.3	13.1	3.8	7.9	14.1	2.6	6.8	13.6	1.9	7.5	13.5	1.6	8.2	13.9	4.0	2.9	9.7	-1.5	8.0	13.3	1.5
11	9.7	15.0	3.5	10.2	15.5	4.0	10.2	15.2	3.7	10.0	16.0	4.1	10.2	16.3	4.7	5.9	11.0	-1.4	9.1	15.0	2.2
12	11.2	15.4	7.3	11.4	15.6	6.7	11.8	15.7	8.9	11.3	15.6	6.8	11.3	15.5	7.5	6.8	10.4	3.1	11.3	16.1	7.5
13	10.5	14.4	6.4	10.2	15.4	5.0	11.2	15.5	6.8	10.0	14.7	4.9	10.1	15.2	5.2	5.3	9.9	2.7	9.6	13.9	6.4
14	11.1	15.6	7.1	11.2	16.6	6.2	11.4	15.9	6.7	10.7	16.3	6.2	11.0	16.0	6.8	6.3	11.5	2.4	10.9	15.7	6.4
15	11.4	17.2	5.6	10.7	17.5	5.2	11.5	18.9	6.3	11.0	18.1	5.4	11.5	17.9	6.5	6.6	14.4	1.1	10.4	17.5	4.6
16	13.0	19.5	6.3	12.5	18.5	6.0	13.9	20.0	7.5	12.7	20.3	4.9	12.9	19.8	6.7	8.8	16.3	0.2	11.5	19.5	3.7
17	13.1	16.2	11.3	13.2	15.4	10.4	14.3	16.6	12.5	12.4	14.4	9.6	12.9	15.0	11.3	10.4	13.8	7.3	12.0	14.6	10.6
18	12.5	15.6	10.4	11.8	15.8	8.1	12.2	14.8	8.9	12.6	17.2	9.6	12.7	16.4	9.7	7.7	10.9	4.2	12.8	16.2	9.8
19	12.2	16.4	9.4	11.8	17.1	8.4	11.8	16.0	8.8	11.7	15.4	8.5	12.4	16.6	9.7	7.4	11.4	5.3	11.9	14.8	9.2
20	9.3	11.7	6.9	9.7	12.0	8.6	9.6	12.1	8.5	9.1	12.6	5.6	9.6	12.0	8.3	3.4	7.3	1.4	9.4	12.7	4.8
21	9.1	12.2	5.1	9.2	13.5	3.3	8.7	13.1	4.2	9.0	13.7	3.5	9.3	12.6	5.8	3.4	8.2	-0.8	9.8	13.5	6.2
22	11.7	18.4	3.9	11.8	16.8	2.7	12.2	17.5	3.9	12.0	18.2	4.1	12.2	17.8	5.1	7.0	13.3	-0.3	12.2	19.9	3.3
23	18.2	19.4	16.2	18.0	18.8	16.5	18.0	19.6	16.3	18.8	21.3	15.7	18.8	20.5	16.2	13.5	15.8	9.8	17.4	19.0	15.1
24	16.3	18.1	14.4	16.4	18.5	14.7	15.1	16.7	14.4	16.5	19.2	14.3	17.9	20.8	15.3	15.9	17.6	15.2	17.5	19.5	15.3
25	14.4	16.0	13.4	14.9	17.0	13.9	14.3	15.9	13.3	14.2	15.5	13.1	16.0	20.6	14.2	15.7	18.0	14.4	14.9	15.9	13.9
26	12.9	15.9	10.9	13.0	15.8	9.6	12.8	15.3	11.6	13.4	16.7	10.3	14.0	17.5	10.9	9.6	16.3	4.8	14.4	19.4	9.9
27	13.7	18.5	10.1	12.9	18.8	8.3	13.1	16.2	11.2	13.6	18.4	9.4	13.4	19.2	9.8	8.6	15.1	3.7	13.3	18.9	9.3
28	14.0	17.2	12.3	14.5	17.0	12.5	15.0	17.4	11.9	14.1	18.0	12.7	14.3	17.8	12.7	9.5	13.4	7.5	14.4	16.9	11.7
29	16.2	19.9	12.3	16.0	19.6	11.6	16.4	22.1	10.6	16.1	20.1	11.5	16.2	19.3	12.6	11.5	16.6	6.4	17.0	22.4	11.4
30	17.7	21.3	14.2	17.0	20.7	13.0	17.1	20.1	13.0	17.5	22.3	12.5	17.8	21.6	13.5	13.2	17.3	8.7	17.3	22.7	11.3
31	17.6	18.8	16.8	18.0	20.0	16.8	17.3	19.6	15.7	17.6	19.6	14.8	18.3	19.7	16.5	14.0	16.7	12.3	18.2	22.3	13.7
月極値		21.3	1.0		20.7	0.8		22.1	0.8		22.3	0.9		21.6	2.0		18.0	-3.8		22.7	-1.0
起日		30	3		30	2		29	2		30	3		30	3		25	2		30	3
上旬平均	8.8	12.4	5.5	8.9	12.8	5.1	8.7	12.1	5.4	8.7	12.5	5.0	9.0	12.8	5.7	4.1	8.4	0.5	8.8	12.8	4.7
中旬平均	11.4	15.7	7.4	11.3	15.9	6.9	11.8	16.1	7.9	11.2	16.1	6.6	11.5	16.1	7.6	6.9	11.7	2.6	10.9	15.6	6.5
下旬平均	14.7	17.8	11.8	14.7	17.9	11.2	14.5	17.6	11.5	14.8	18.5	11.1	15.3	18.9	12.1	11.1	15.3	7.4	15.1	19.1	11.0
月平均	11.7	15.4	8.3	11.7	15.6	7.8	11.8	15.3	8.4	11.7	15.8	7.7	12.0	16.0	8.6	7.5	11.9	3.6	11.7	15.9	7.5
0°C未満日数	0	0	0	0	0	0	0	0	0	0	0	0	0	0	0	1	0	8	0	0	2
25°C以上日数	0	0	0	0	0	0	0	0	0	0	0	0	0	0	0	0	0	0	0	0	0
30°C以上日数		0			0			0			0			0			0			0	
35°C以上日数		0			0			0			0			0			0			0	
積算気温	291			289			304			289			308			106			281		

# 地域気象観測気温月報

長崎県 (84) 2024年3月

単位：℃ 3/3頁

観測所名	福江			上大津			口之津			脇岬		
	平均	最高	最低	平均	最高	最低	平均	最高	最低	平均	最高	最低
日付												
1	7.4	9.7	3.4	6.7	9.1	2.8	9.1	14.0	5.1	9.1	11.6	5.8
2	3.7	7.7	1.1	3.1	6.9	-0.2	4.7	9.1	2.1	5.3	7.7	2.8
3	7.2	12.6	2.5	6.9	12.9	2.3	6.7	13.4	-0.2	7.9	12.3	4.0
4	10.5	15.1	4.7	10.0	14.6	4.8	11.3	16.3	7.9	11.5	14.8	7.2
5	12.7	15.2	11.1	12.5	15.8	10.6	13.0	15.8	9.6	13.2	16.0	10.1
6	11.8	14.7	10.2	11.5	14.4	9.6	10.7	12.8	7.0	11.4	13.6	8.8
7	9.8	12.1	8.0	9.3	11.7	6.9	10.0	15.5	5.0	10.1	14.0	4.7
8	8.9	12.0	7.2	8.1	10.9	6.0	9.5	13.0	7.1	9.9	11.5	8.5
9	6.7	9.9	1.9	6.3	10.0	2.1	8.2	11.8	5.6	8.5	10.6	6.2
10	6.5	12.8	-0.1	6.0	13.6	-0.1	7.9	13.5	1.7	8.4	12.9	2.8
11	9.6	15.0	1.6	9.5	14.5	2.1	10.1	16.2	3.3	11.3	15.8	4.7
12	12.0	15.5	10.4	11.3	14.6	9.5	11.8	16.6	7.1	11.9	15.3	8.1
13	10.3	15.4	6.3	9.5	14.4	5.0	10.2	14.5	5.6	10.4	15.0	5.0
14	10.6	16.3	5.6	10.1	15.5	5.1	11.0	16.5	5.9	11.6	15.5	7.5
15	11.0	17.9	5.1	10.7	16.8	5.3	11.3	18.1	5.6	11.3	16.6	5.8
16	12.8	18.4	5.2	12.8	17.5	5.9	12.3	20.5	5.1	12.3	17.5	5.4
17	14.3	17.5	12.8	14.0	17.3	12.4	12.9	14.4	10.9	14.1	16.5	12.6
18	12.5	16.7	8.9	11.8	15.3	8.9	12.1	17.9	7.2	12.8	15.9	9.8
19	12.6	16.8	9.5	11.8	16.3	8.8	12.2	15.5	9.8	12.7	15.9	9.8
20	9.6	12.3	8.5	8.8	11.1	7.1	9.2	12.7	4.1	10.0	11.6	9.0
21	8.2	12.1	3.2	7.5	11.9	2.5	8.9	14.4	4.2	9.5	13.3	5.3
22	11.8	17.3	2.4	11.6	16.7	2.2	12.2	19.3	4.0	12.5	17.4	4.2
23	18.1	19.1	17.0	17.3	18.2	16.5	18.8	22.1	15.5	17.8	18.9	16.5
24	16.4	17.7	15.0	16.2	18.0	14.5	18.6	21.3	16.4	17.9	19.8	16.6
25	15.1	16.4	14.5	14.8	15.5	14.1	17.3	21.3	15.5	16.8	19.2	15.5
26	13.1	16.1	11.3	12.8	15.6	11.0	14.4	18.9	8.4	14.3	17.6	9.4
27	13.2	17.2	11.1	12.9	16.4	10.8	12.5	17.8	6.7	12.9	16.6	8.2
28	15.3	17.6	13.7	14.7	16.9	13.1	14.0	17.3	12.1	15.2	17.5	13.7
29	15.6	19.6	11.3	14.8	18.2	9.3	15.5	19.0	12.0	16.0	18.1	12.4
30	16.6	19.9	12.2	16.0	19.2	12.6	16.5	21.3	11.9	17.0	19.3	12.2
31	17.2	18.1	16.0	16.8	19.0	15.1	17.1	21.3	13.3	17.7	18.8	16.3
月極値		19.9	-0.1		19.2	-0.2		22.1	-0.2		19.8	2.8
起日		30	10		30	2		23	3		24	10
上旬平均	8.5	12.2	5.0	8.0	12.0	4.5	9.1	13.5	5.1	9.5	12.5	6.1
中旬平均	11.5	16.2	7.4	11.0	15.3	7.0	11.3	16.3	6.5	11.8	15.6	7.8
下旬平均	14.6	17.4	11.6	14.1	16.9	11.1	15.1	19.5	10.9	15.2	17.9	11.8
月平均	11.6	15.3	8.1	11.2	14.8	7.6	11.9	16.5	7.6	12.3	15.4	8.7
0°C未満日数	0	0	1	0	0	2	0	0	1	0	0	0
25°C以上日数	0	0	0	0	0	0	0	0	0	0	0	0
30°C以上日数		0			0			0			0	
35°C以上日数		0			0			0			0	
積算気温	284			264			306			323		

# 地域気象観測日照時間月報

長崎県 (84)

2024年3月

単位：h 1/1頁

観測所名	鱒浦	厳原	芦辺	平戸	松浦	佐世保	西海	有川	長崎	雲仙岳	島原	福江	口之津	脇岬
日付														
1	7.8	8.8	8.8	7.7	8.5	9.1	9.4	10.3	7.6	4.2	8.4	8.8	8.9	8.6
2	10.8	9.9	10.4	6.6	8.6	8.8	6.4	4.9	8.4	5.6	9.2	3.6	10.7	6.8
3	10.1	4.5	0.6	2.4	2.7	3.8	4.7	4.0	2.6	2.2	2.1	3.0	4.3	3.9
4	6.3	5.5	2.2	4.4	4.2	4.7	3.6	3.6	3.8	2.2	5.4	2.5	5.0	3.6
5	0.0	0.0	0.0	0.0	0.0	0.0	0.0	0.0	0.0	0.0	0.0	0.0	0.0	0.0
6	0.0	0.9	1.3	1.4	1.5	1.6	1.6	1.3	1.3	0.4	5.2	3.3	0.4	1.6
7	1.1	0.1	0.9	2.2	2.3	4.4	3.5	1.0	6.6	5.7	6.6	0.3	9.3	7.7
8	11.0	10.2	10.5	8.9	9.9	9.0	9.2	7.6	8.2	8.7	10.3	7.4	10.7	10.5
9	10.3	7.1	10.5	8.0	9.5	9.7	9.6	7.1	9.7	8.8	10.2	5.9	10.7	8.0
10	10.9	7.7	5.8	10.4	10.8	11.3	10.5	6.3	10.3	9.1	10.6	7.7	11.0	11.1
11	4.7	4.7	6.1	5.3	6.0	6.2	5.2	4.3	5.3	4.0	5.3	4.0	6.0	6.0
12	6.0	6.8	4.7	2.5	4.2	4.2	6.8	6.9	5.4	2.6	5.7	5.7	6.1	9.9
13	11.0	10.1	11.0	8.7	9.2	9.8	10.1	8.8	8.8	7.4	10.2	5.3	10.7	11.0
14	10.4	8.7	8.9	9.4	9.7	9.9	9.5	9.7	9.3	7.5	7.2	9.1	10.1	9.8
15	11.3	10.4	11.3	11.0	11.0	11.2	10.9	11.2	10.3	9.3	10.5	11.2	11.1	11.3
16	11.0	10.4	10.6	10.1	10.2	10.1	9.8	9.4	8.9	9.0	10.5	8.5	9.9	9.4
17	5.0	3.1	1.2	0.9	0.3	0.9	0.1	1.0	0.9	0.2	0.0	2.1	0.0	0.3
18	9.9	9.4	10.0	7.6	10.0	10.7	11.2	10.1	9.5	9.2	10.7	9.1	10.6	10.6
19	7.8	4.8	5.5	4.1	3.7	4.5	5.1	4.4	3.8	2.0	2.7	5.0	3.6	3.8
20	11.4	9.6	9.6	7.7	8.2	8.7	8.8	9.5	6.8	4.7	9.9	9.3	10.1	8.9
21	11.3	10.6	10.4	8.7	7.9	9.0	9.8	11.0	9.8	5.2	6.7	11.3	11.2	10.9
22	8.4	7.0	9.8	10.0	10.8	10.3	9.8	10.2	9.8	9.5	10.6	8.7	10.0	10.5
23	5.7	4.6	0.0	0.0	0.0	0.0	0.0	0.0	0.0	0.0	0.0	0.0	0.0	0.0
24	0.0	0.0	0.0	0.0	0.0	0.0	0.0	0.0	0.1	0.0	0.0	0.0	0.0	0.0
25	0.0	0.0	0.0	0.0	0.0	0.0	0.1	0.0	0.0	0.0	0.0	0.0	0.0	0.0
26	0.0	0.6	0.1	0.1	0.0	1.5	1.8	0.0	2.9	0.3	0.6	0.0	1.1	2.4
27	6.5	6.4	7.6	8.8	9.8	9.9	9.9	8.7	9.6	9.3	9.8	8.7	10.5	10.0
28	0.0	0.0	0.0	0.0	0.0	0.0	0.0	0.0	0.0	0.0	0.0	0.0	0.0	0.0
29	10.7	9.6	11.0	11.1	11.2	9.9	11.0	11.5	9.7	9.6	11.0	11.2	11.3	11.3
30	10.1	8.9	9.9	6.1	5.7	3.9	3.4	4.0	4.8	4.8	5.9	4.4	5.9	5.0
31	0.9	0.8	0.0	0.0	0.0	0.0	0.0	0.0	0.0	0.3	2.4	0.0	0.4	0.0
旬合計 上旬	68.3	54.7	51.0	52.0	58.0	62.4	58.5	46.1	58.5	46.9	68.0	42.5	71.0	61.8
旬合計 中旬	88.5	78.0	78.9	67.3	72.5	76.2	77.5	75.3	69.0	55.9	72.7	69.3	78.2	81.0
旬合計 下旬	53.6	48.5	48.8	44.8	45.4	44.5	45.8	45.4	46.7	39.0	47.0	44.3	50.4	50.1
月合計	210.4	181.2	178.7	164.1	175.9	183.1	181.8	166.8	174.2	141.8	187.7	156.1	199.6	192.9
0.1時間未満日数	6	4	6	6	7	6	5	7	5	5	6	7	6	6

# 地域気象観測相対湿度月報

長崎県 (84) 2024年3月

蒸気圧単位：hPa 相対湿度単位：% 1/3頁

観測所名	鱒浦			厳原			美津島			芦辺			石田			平戸			松浦		
	平均 蒸気圧	平均 湿度	最小 湿度	平均 蒸気圧	平均 湿度	最小 湿度	平均 蒸気圧	平均 湿度	最小 湿度	平均 蒸気圧	平均 湿度	最小 湿度	平均 蒸気圧	平均 湿度	最小 湿度	平均 蒸気圧	平均 湿度	最小 湿度	平均 蒸気圧	平均 湿度	最小 湿度
1	4.4	49	28	5.1	53	33				6.0	61	45				6.2	60	44	6.3	57	43
2	3.0	43	30	3.6	50	20				3.7	51	30				4.1	53	37	3.9	51	31
3	6.1	54	43	6.8	63	47				7.1	72	47				7.1	67	43	6.4	63	40
4	7.0	56	47	8.0	62	44				8.1	65	55				9.3	73	54	9.0	74	49
5	10.3	86	64	11.2	89	80				11.2	95	85				11.7	95	82	11.4	93	82
6	8.7	76	64	8.7	70	53				8.9	75	57				9.5	75	57	9.4	73	52
7	7.6	68	49	8.7	81	63				8.4	78	61				8.4	72	55	8.5	75	52
8	4.0	41	26	4.3	42	29				4.7	46	34				5.3	48	33	5.2	46	27
9	4.4	50	38	5.0	57	40				5.0	55	44				5.4	55	43	5.3	54	44
10	5.7	52	42	6.4	67	36				6.2	61	42				6.3	62	34	6.1	62	37
11	8.1	67	46	8.9	77	45				9.1	76	54				9.6	80	61	8.7	72	39
12	8.7	73	54	9.2	79	50				9.6	83	50				9.9	79	53	9.8	77	48
13	6.8	57	44	7.5	66	42				7.1	59	45				7.8	61	49	8.0	67	47
14	6.3	47	36	6.7	47	30				6.6	52	32				7.5	57	40	7.5	62	34
15	8.4	57	22	7.2	48	17				8.1	58	36				8.7	66	35	7.7	61	25
16	9.0	54	33	8.7	54	22				10.0	65	26				11.4	76	38	9.6	63	33
17	11.8	76	52	12.4	77	47				12.7	87	61				12.9	87	66	13.1	88	71
18	6.7	55	47	7.3	59	44				7.3	59	47				8.1	62	48	7.7	58	43
19	7.2	51	36	7.8	58	38				8.3	64	44				8.8	66	45	8.0	61	44
20	4.5	43	21	4.3	39	26				4.4	41	28				5.0	44	30	4.9	43	27
21	4.5	44	27	4.6	46	20				5.2	50	31				5.9	55	40	5.7	53	39
22	7.9	55	34	9.1	66	34				8.0	60	36				9.2	68	51	7.6	56	31
23	14.9	82	49	16.3	82	63				16.5	93	69				17.7	94	74	17.6	88	61
24	11.7	81	75	12.7	82	73				14.2	95	87				15.5	99	96	15.8	97	94
25	11.8	84	75	12.3	83	71				12.9	91	81				14.3	97	88	14.2	95	86
26	9.9	82	62	10.5	82	64				10.8	85	67				11.7	85	67	11.6	84	64
27	8.2	64	57	9.1	72	51				8.4	63	49				9.2	66	53	9.2	67	50
28	12.5	85	64	13.3	88	72				12.5	85	66				12.9	84	61	12.5	78	48
29	11.8	73	46	12.1	70	42				12.9	77	53				13.4	78	62	12.7	71	37
30	11.3	63	32	13.3	73	51				14.2	78	41				15.9	86	73	14.2	71	42
31	12.6	81	68	14.0	84	71				15.5	93	79				17.2	98	88	16.9	92	79
月極値			21			17						26						30			25
起日			20			15						16						20			15
上旬平均	6.1	58		6.8	63					6.9	66					7.3	66		7.2	65	
中旬平均	7.8	58		8.0	60					8.3	64					9.0	68		8.5	65	
下旬平均	10.6	72		11.6	75					11.9	79					13.0	83		12.5	77	
月平均	8.3	63		8.9	67					9.1	70					9.9	73		9.5	69	

# 地域気象観測相対湿度月報

長崎県 (84) 2024年3月

蒸気圧単位：hPa 相対湿度単位：% 2/3頁

観測所名	佐世保			西海			有川			大村			長崎			雲仙岳			島原		
	平均 蒸気圧	平均 湿度	最小 湿度	平均 蒸気圧	平均 湿度	最小 湿度	平均 蒸気圧	平均 湿度	最小 湿度	平均 蒸気圧	平均 湿度	最小 湿度	平均 蒸気圧	平均 湿度	最小 湿度	平均 蒸気圧	平均 湿度	最小 湿度	平均 蒸気圧	平均 湿度	最小 湿度
1	6.6	60	41	6.6	59	43	6.1	56	39				6.5	57	33	6.3	80	59	6.8	58	34
2	4.0	49	30	4.3	53	35	4.3	54	33				3.9	47	30	3.9	71	49	3.8	48	23
3	6.5	64	41	6.8	62	39	6.4	60	27				6.4	64	36	5.5	81	58	5.9	63	48
4	8.9	70	45	9.5	71	48	9.6	77	46				8.9	68	48	7.5	77	55	8.8	68	42
5	12.5	92	82	12.7	93	88	13.2	97	83				12.6	89	71	13.7	99	82	13.1	99	82
6	9.3	71	51	9.2	72	49	10.3	75	60				8.8	67	50	8.4	92	74	9.5	72	55
7	8.4	69	50	8.2	71	47	8.4	67	49				7.4	61	39	6.5	73	47	7.0	57	38
8	5.5	49	28	5.5	47	30	5.1	45	32				5.3	45	28	5.0	64	38	4.8	41	24
9	5.3	51	33	5.4	54	38	5.3	54	35				5.1	47	29	4.7	65	45	4.7	45	29
10	6.5	60	41	6.2	61	36	6.8	71	45				5.8	55	29	5.0	69	42	5.6	54	25
11	9.1	76	45	9.4	75	48	9.6	78	47				9.1	73	43	7.4	78	20	9.0	78	44
12	10.1	77	44	10.0	75	45	10.3	75	48				9.7	74	43	8.7	88	62	10.4	79	42
13	8.3	67	42	8.2	69	43	8.3	63	41				8.0	67	41	7.0	79	52	8.0	69	44
14	8.3	64	44	8.0	62	36	7.0	54	34				7.6	60	33	6.6	71	24	7.8	62	21
15	8.4	65	26	8.8	71	40	8.2	65	27				8.2	62	35	6.0	64	29	7.9	66	20
16	9.7	67	29	10.8	75	52	10.8	70	32				9.2	63	34	6.4	58	16	8.2	63	19
17	13.2	88	75	13.4	88	72	14.1	86	47				12.8	86	72	12.1	95	62	13.6	97	60
18	7.5	53	27	7.6	57	29	8.2	58	45				7.9	55	36	6.0	59	15	7.6	52	27
19	8.6	61	43	8.8	64	48	9.1	66	39				7.9	55	34	6.6	64	23	7.5	54	37
20	5.0	43	25	5.1	43	28	4.6	38	27				4.6	39	20	4.3	56	31	4.1	35	17
21	6.0	52	42	6.3	55	41	5.9	54	37				6.0	51	38	5.4	71	42	5.8	48	37
22	8.2	58	31	8.6	61	37	9.1	64	45				8.2	58	28	6.6	68	33	7.5	56	23
23	18.4	88	65	18.2	88	65	18.8	91	67				17.4	80	61	15.2	97	82	17.8	89	59
24	18.5	100	98	18.0	97	95	17.2	100	97				19.4	94	88	18.0	100	100	20.1	100	100
25	16.1	98	91	16.1	95	88	16.1	99	92				17.2	94	88	×	×	100	16.9	100	97
26	12.4	83	68	12.5	82	65	13.0	87	69				12.8	78	62	8.5	94	88	13.9	83	66
27	9.6	62	43	9.8	67	45	9.7	65	52				9.2	60	34	7.4	69	21	8.6	58	32
28	13.3	82	57	13.3	80	55	14.8	87	66				12.9	78	52	8.9	80	62	12.6	77	49
29	13.9	76	41	13.9	77	52	12.9	70	45				13.3	73	50	×	×	100	12.0	64	17
30	14.9	75	40	15.8	82	61	15.8	82	64				14.2	71	41	×	×	×	13.8	71	27
31	18.9	94	86	18.3	89	80	19.0	96	75				17.3	82	74	×	×	×	17.7	86	68
月極値			25			28			27						20			15			17
起日			20			20			20						20			18			29
上旬平均	7.4	64		7.4	64		7.6	66					7.1	60		6.7	77		7.0	61	
中旬平均	8.8	66		9.0	68		9.0	65					8.5	63		7.1	71		8.4	66	
下旬平均	13.7	79		13.7	79		13.8	81					13.4	74		8.7	76		13.3	76	
月平均	10.1	70		10.2	71		10.3	71					9.8	66		7.2	75		9.7	67	

## 地域気象観測相対湿度月報

長崎県 (84)      2024年3月

蒸気圧単位：hPa   相対湿度単位：％      3/3頁

観測所名	福江			上大津			口之津			脇岬		
	平均 蒸気圧	平均 湿度	最小 湿度	平均 蒸気圧	平均 湿度	最小 湿度	平均 蒸気圧	平均 湿度	最小 湿度	平均 蒸気圧	平均 湿度	最小 湿度
1	6.5	62	47				7.0	59	32	7.3	62	47
2	4.8	61	43				4.3	50	34	4.5	51	38
3	7.1	72	39				7.1	71	51	7.1	67	39
4	9.6	77	47				9.9	75	46	9.8	72	57
5	14.4	98	87				14.8	98	89	14.6	96	88
6	10.1	73	55				10.5	81	55	9.9	73	53
7	9.0	74	61				7.8	65	42	8.2	68	47
8	5.9	52	37				5.3	46	24	5.6	46	35
9	5.8	60	44				5.4	50	37	5.6	51	42
10	7.1	74	54				6.2	60	35	6.1	56	36
11	10.1	84	57				9.8	80	40	10.2	76	45
12	10.4	74	55				11.0	81	36	10.9	79	50
13	8.9	72	53				8.8	72	47	8.6	69	45
14	7.6	62	35				8.6	68	35	8.2	62	36
15	9.2	72	45				8.8	68	15	9.9	74	48
16	11.5	78	54				8.9	64	23	10.3	73	31
17	14.6	89	62				14.1	94	67	13.7	86	57
18	8.7	61	46				8.2	61	29	8.3	57	35
19	9.3	64	47				9.3	66	47	7.4	51	24
20	5.4	45	26				4.6	40	20	4.8	39	30
21	6.5	61	44				6.3	57	39	6.1	52	39
22	10.0	72	54				8.4	62	33	9.4	65	44
23	19.6	94	79				18.5	85	71	19.0	93	69
24	18.6	100	100				21.4	100	98	20.5	100	100
25	17.3	100	95				19.8	100	100	19.2	100	100
26	13.5	88	77				14.9	89	66	14.1	85	69
27	10.7	70	53				9.8	69	39	10.3	70	51
28	15.4	88	68				14.2	88	59	14.3	83	60
29	13.9	79	60				15.1	86	67	15.1	83	69
30	16.6	88	70				15.6	85	43	17.3	89	74
31	19.2	98	83				18.2	94	77	19.3	95	88
月極値			26)						15			24
起日			20						15			19
上旬平均	8.0	70					7.8	66		7.9	64	
中旬平均	9.6	70					9.2	69		9.2	67	
下旬平均	14.4)	84)					14.7	83		15.0	83	
月平均	10.7)	75)					10.7	73		10.8	72	

# 解 説

## 気象月表

日 界	24時（日本標準時）	
平均気圧 (hPa)	現 地	観測地点の高さにおける気圧 毎正時24回の平均値
	海 面	東京湾平均海面の高さに換算した気圧 毎正時24回の平均値
気 温 (°C)	平 均	毎正時24回の平均値
	最 高	00時から24時までの最高値
	最 低	00時から24時までの最低値
平均蒸気圧 (hPa)		毎正時24回の平均値
相対湿度 (%)	平 均	毎正時24回の平均値
	最 小	00時から24時までの最小値
平 均 雲 量		令和2年2月3日から、目視観測通報の自動化に伴い雲量の観測は終了
日 照 時 間 (hr)		1日の合計値 0.0は不照
全天日射量 (MJ/m <sup>2</sup> )		全天電気式日射計による1日の合計値
		毎正時01時～24時の合計値。0.0は0.5mm未満のとき -は降水なし 最小単位は0.5mm
降 水 量 (mm)	最大1時間	00時01分から24時00分までの任意の前1時間降水量の最大値
	最大10分	00時01分から24時00分までの任意の前10分間降水量の最大値
最 深 積 雪 (cm)		24時を日界として、毎正時の積雪の深さの最大値 0は1cm未満 -は積雪なし
降雪深さ合計 (cm)		24時を日界として、毎正時の観測値の合計値
風 速 (m/s)	平 均	毎正10分の10分間平均風速（6×24=144回）の平均値
	最 大	1日の各10分間平均風速の最大値とその時の風向（風の吹いて来る方向） 最小単位は0.1m/s
	最大瞬間	1日の瞬間風速の最大値とその時の風向（風の吹いて来る方向） 最小単位は0.1m/s
天 気 概 況		昼間（06時～18時）と夜間（18時～翌日06時）の天気を総合して平文で表したもの
大 気 現 象		観測した大気現象を記号で表したもの。記号の名称は別表を参照 空欄は現象なし
上・中・下旬, 月		各旬および月の平均値または合計値
平 年		1991年から2020年までの30年間の平均値
風 向 別 頻 度 (%)		毎正時の風向から風向別の観測回数を合計して月間の風向別百分率を表したもの 右下の（）内は静穏率
月最大24時間降水量 (mm)		前月末日の13時の前1時間降水量から翌月1日の12時までの前1時間降水量を対象とした連続する任意の24時間降水量の最大値
最低海面気圧 (hPa)		海面気圧の月最低値
日 照 率 (%)		月間日照時間を月の可照時間で割り百分率で表したもの
記号の説明		D : 正常値 D) : 準正常値。統計を求める資料が80%以上ある場合 D] : 資料不足値。統計を求める資料が80%未満の場合 × : 欠測。統計を求める資料が全て欠測または資料不足値の場合 — : 現象なし

地域気象観測月報

日 界	24時（日本標準時）	
降 水 量 (mm)	毎正時（01時から24時）の合計値 0.0は降水なしまたは0.5mm未満の降水、最小単位は0.5mm	
	最大日降水量	月間の日降水量の最大値
	最大1時間	00時01分から24時00分までの任意の前1時間降水量の月間の最大値
	最大10分間	00時01分から24時00分までの任意の前10分間降水量の月間の最大値
気 温 (°C)	平 均	毎正時（01時から24時）24回の平均値
	最高・最低	00時から24時までの最高値および最低値
	積算気温	日平均気温が10°C以上の日の観測値を積算し、少数第1位を四捨五入した値
平均蒸気圧 (hPa)		毎正時24回の平均値
相対湿度 (%)	平 均	毎正時24回の平均値
	最 小	00時から24時までの最小値
風向 (16方位) 風速 (m/s)	平 均	毎正10分の10分間平均風速（6×24=144回）の平均値
	最大風速・風向	1日の各10分間平均風速の最大値とその時の風向（風の吹いて来る方向） 最小単位は0.1m/s
	最大瞬間・風向	1日の瞬間風速の最大値とその時の風向（風の吹いて来る方向） 最小単位は0.1m/s
	最多風向	01時から24時までの毎正時の24回の風向の中で最も多い風向
日 照 時 間 (h)		推計気象分布（日照時間）から得る推計値（厳原，平戸，佐世保，長崎，雲仙岳，福江を除く）0.0は不照
記号の説明		D : 正常値 D) : 準正常値 統計を求める資料が80%以上ある場合 D] : 資料不足値 統計を求める資料が80%未満の場合 × : 欠測 統計を求める資料が全て欠測または資料不足値の場合

大気現象の記号一覧表

記号	名称	記号	名称	記号	名称	記号	名称
●	雨	☉	霧雨	✖	雪	⚡	みぞれ
△	氷あられ	▲	ひょう	＝	もや	≡	霧
≡	低い霧	＝	地霧	⌒	露	⌒	霜
⌒	霜柱	⊖	結氷	⊖	積雪	∞	煙霧
↘	降灰	⊖	黄砂	∥	たつ巻	⊖	じん旋風
⚡	雷電	⊖	雷鳴	く	雷光		

※令和2年2月3日から、目視観測通報の自動化により、自動観測となった天気記号は以下のとおり

[http://www.data.jma.go.jp/obd/stats/data/mdrr/man/tenki\\_kigou.html](http://www.data.jma.go.jp/obd/stats/data/mdrr/man/tenki_kigou.html)