

愛知県気象旬報

令和6年4月下旬

名古屋地方気象台

令和6年5月1日発行

【天気概況】

この期間の天気は、前線を伴った低気圧の影響により曇りや雨の日が多くなりましたが、高気圧に覆われて晴れた日もありました。

名古屋の旬平均気温はかなり高く、旬間日照時間はかなり少なく、旬降水量は平年並となりました。

【旬の値】

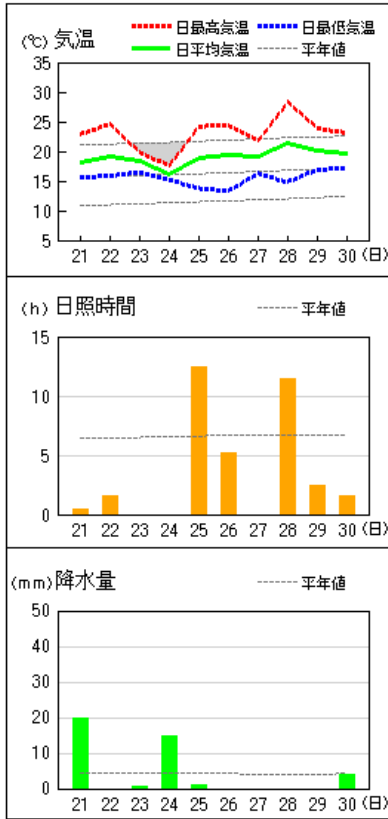
	平均気温 (°C)			日照時間 (h)			降水量 (mm)		
	実況値	平年値	階級	実況値	平年値	階級	実況値	平年値	階級
名古屋	19.0	16.2	かなり高い	35.1	66.8	かなり少ない	40.5	43.2	平年並
伊良湖	18.4	15.9	かなり高い	35.6	69.2	かなり少ない	83.0	45.8	多い

【日毎の概況】

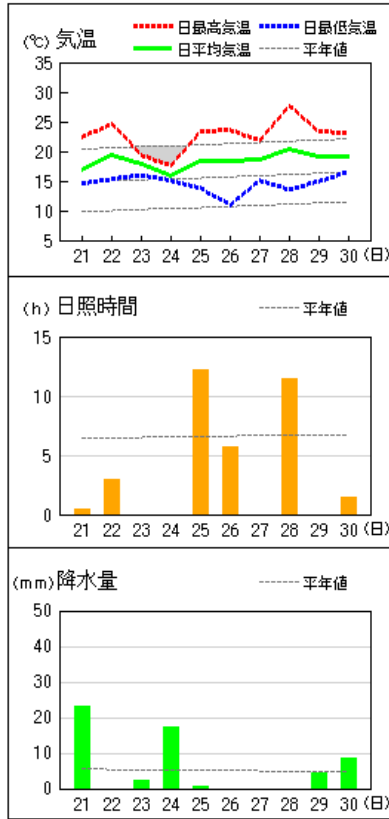
	昼 (06h00m~18h00m)	夜 (18h00m~翌06h00m)
21日	雨時々曇	雨後時々曇
22日	曇	曇後一時雨
23日	曇時々雨	雨時々曇
24日	雨	雨後時々晴
25日	晴一時雨	晴時々曇
26日	曇時々晴	曇後時々雨
27日	曇時々雨	晴一時曇
28日	晴後時々曇	曇一時晴
29日	曇後一時雨	雨時々曇
30日	曇時々雨	曇時々雨

アメダス 気象経過図：2024年04月21日-2024年04月30日

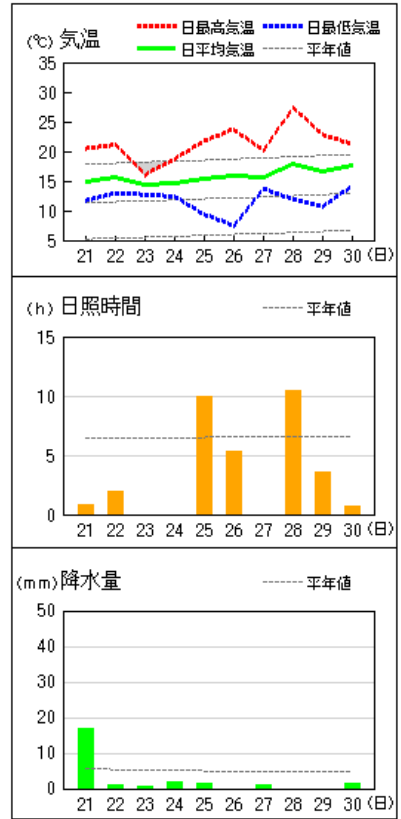
名古屋



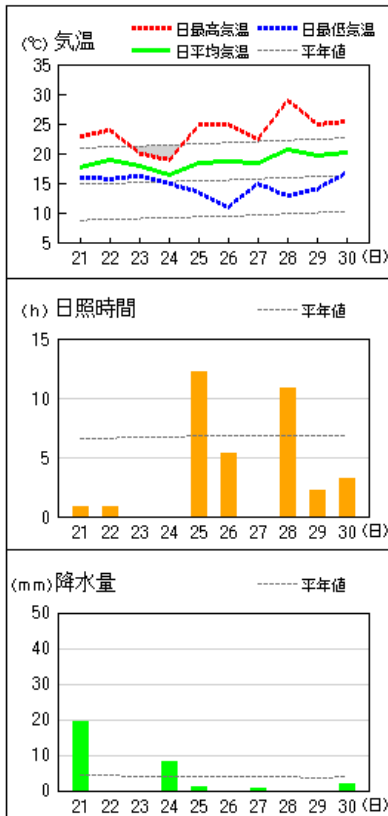
愛西



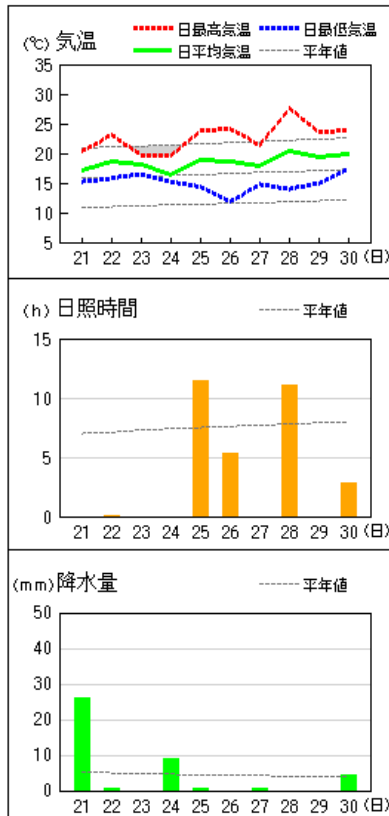
稲武



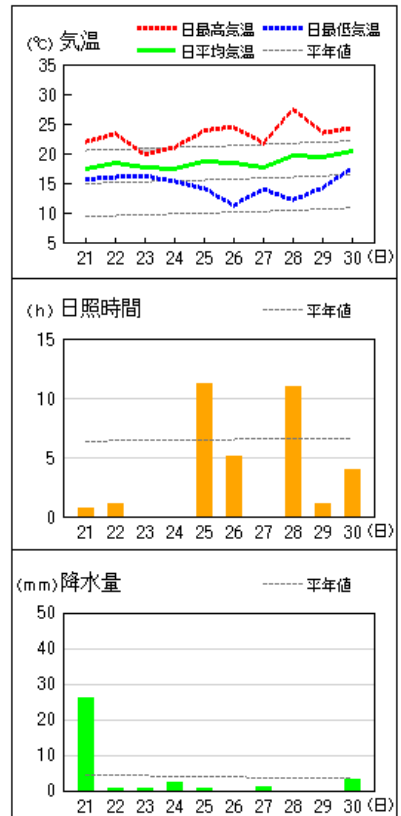
豊田



大府



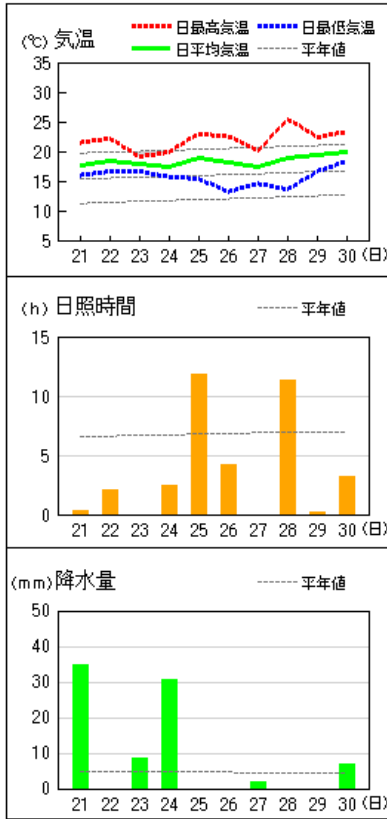
岡崎



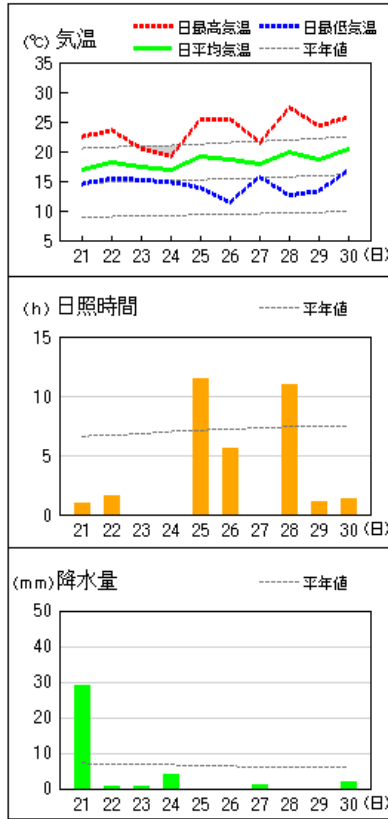
(注) 名古屋、伊良湖以外の地点の日照時間の値は推計気象分布（日照時間）の推計値、平年値は推計値へ補正した値を使用しています。また、セントレアでは日照時間は観測していません。

アメダス 気象経過図：2024年04月21日-2024年04月30日

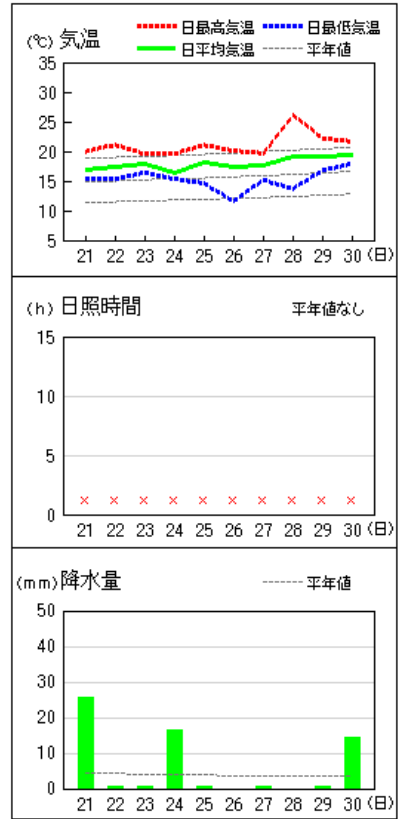
伊良湖



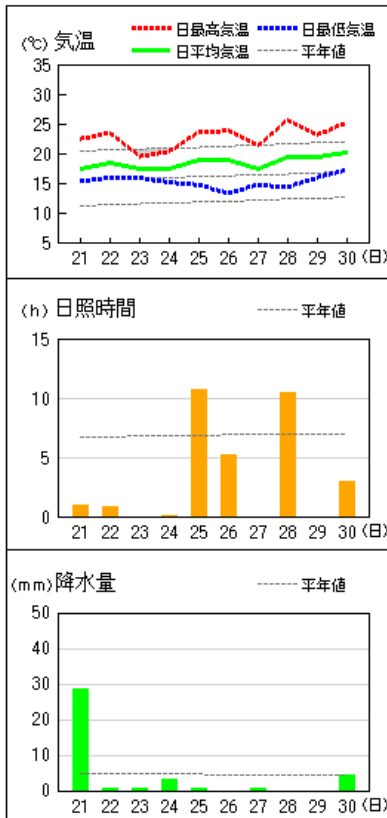
新城



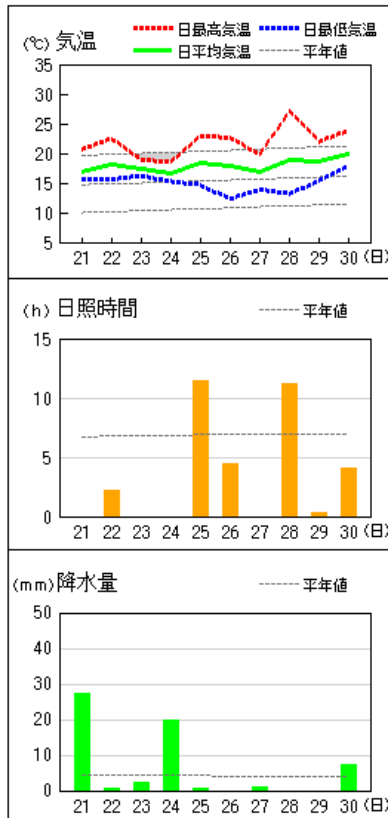
セントレア



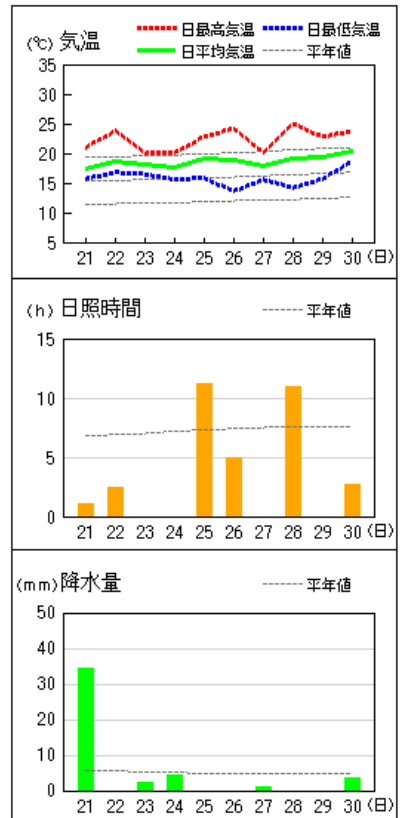
蒲郡



南知多

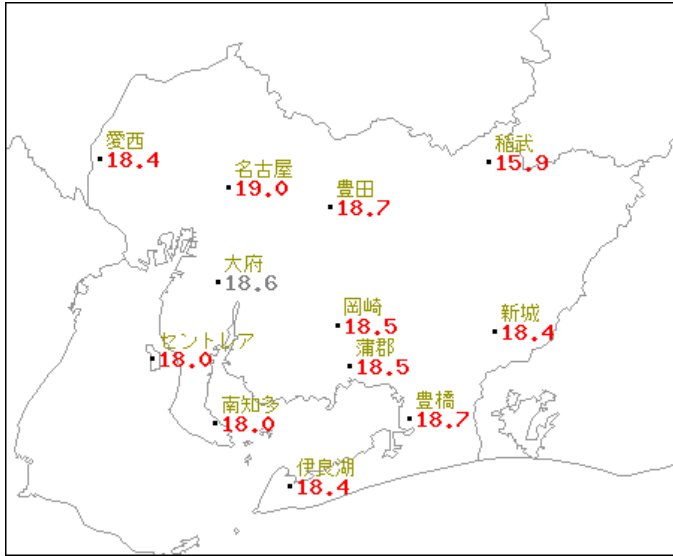


豊橋



(注) 名古屋、伊良湖以外の地点の日照時間の値は推計気象分布（日照時間）の推計値、年平均値は推計値へ補正した値を使用しています。また、セントレアでは日照時間は観測していません。

■ 平均気温 (°C)



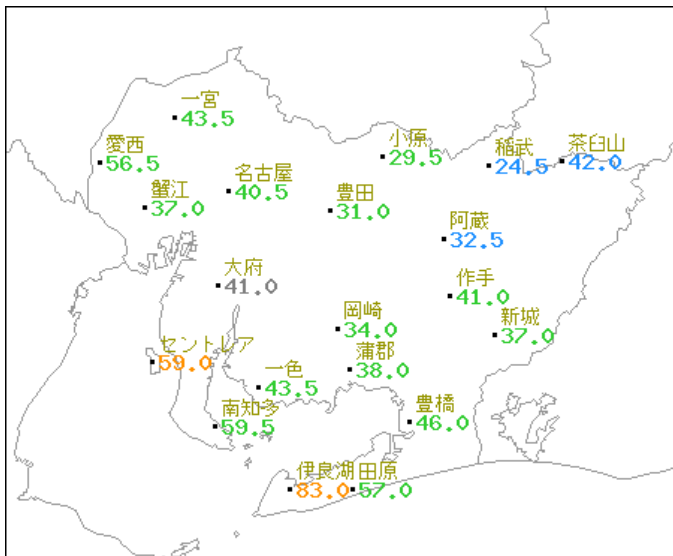
地点名	実況値	平年値	平年差
愛西	18.4	15.5	+2.9
稲武	15.9	11.9	+4.0
名古屋	19.0	16.2	+2.8
豊田	18.7	15.3	+3.4
大府	18.6	16.4	+2.2
岡崎	18.5	15.5	+3.0
新城	18.4	15.2	+3.2
セントレア	18.0	15.5	+2.5
蒲郡	18.5	16.0	+2.5
南知多	18.0	15.4	+2.6
豊橋	18.7	15.8	+2.9
伊良湖	18.4	15.9	+2.5

階級区分




記号	統計値区分
D	正常値
--	現象なし
D)	準正常値
D]	資料不足値
X	欠測
//	平年値なし

■ 降水量 (mm)



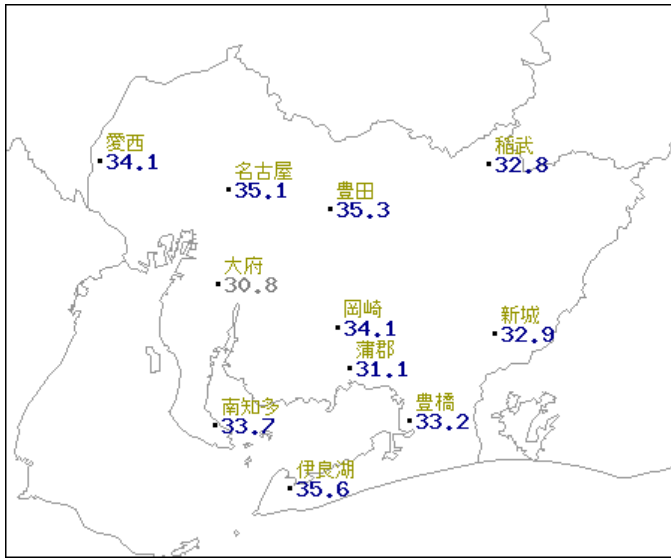
地点名	実況値	平年値	平年比(%)
一宮	43.5	51.0	85
愛西	56.5	52.9	107
小原	29.5	45.0	66
稲武	24.5	47.2	52
茶白山	42.0	88.1	48
蟹江	37.0	47.9	77
名古屋	40.5	43.2	94
豊田	31.0	38.5	81
阿蔵	32.5	60.9	53
大府	41.0	47.9	86
岡崎	34.0	36.9	92
作手	41.0	70.5	58
新城	37.0	63.4	58
セントレア	59.0	39.9	148
一色	43.5	37.9	115
蒲郡	38.0	45.2	84
南知多	59.5	42.4	140
豊橋	46.0	49.2	93
伊良湖	83.0	45.8	181
田原	57.0	42.7	133

階級区分




記号	統計値区分
D	正常値
--	現象なし
D)	準正常値
D]	資料不足値
X	欠測
//	平年値なし

■ 日照時間 (h)



地点名	実況値	平年値	平年比(%)
愛西	34.1	66.7	51
稲武	32.8	66.7	49
名古屋	35.1	66.8	53
豊田	35.3	68.6	51
大府	30.8	75.0	41
岡崎	34.1	65.9	52
新城	32.9	72.7	45
蒲郡	31.1	69.1	45
南知多	33.7	69.9	48
豊橋	33.2	73.5	45
伊良湖	35.6	69.2	51

階級区分



記号	統計値区分
D	正常値
--	現象なし
D)	準正常値
D]	資料不足値
X	欠測
//	平年値なし