

大分県気象月報

令和5年（2023年）10月

大分地方気象台

令和5年10月の気象概況

令和5年10月の気象概況（少雨）

天気は、前半は低気圧や前線、気圧の谷や湿った空気の影響で曇りや雨の日もあったが、後半は高気圧に覆われて晴れる日が多かった。気温は、玖珠で平年よりかなり低く、他は低いか、平年並だった。降水量は、平年より少ないか、かなり少なかった（少雨）。日照時間は、平年より多いか、かなり多かった。

豊後高田で「月降水量の少ない方から」が10月の1位の値を更新した。

主な観測点の月の観測値、平年値及び階級区分

	中津		日田		大分		竹田		佐伯	
	平均気温 (°C)	18.3	18.6	17.1	17.6	19.2	19.1	15.9	16.5	18.4
	平年並		平年並		平年並		低い		低い	
降水量 (mm)	20.5	133.0	24.0	87.4	39.0	144.8	23.5	124.1	26.0	200.6
	かなり少ない		少ない		かなり少ない		かなり少ない		かなり少ない	
日照時間 (h)	218.9	169.7	210.5	163.8	208.9	164.2	202.7	165.6	212.7	170.0
	多い		かなり多い		かなり多い		多い		多い	

※表中の値は地上および地域気象観測統計値（左側が観測値、右側が平年値、下側が階級）。
 ※平年値は1991年-2020年、中津の平年値は2011年-2020年による。

令和5年10月上旬の気象概況

天気は、高気圧に覆われて晴れる日もあったが、低気圧や前線、気圧の谷や湿った空気などの影響で曇りや雨の日が多かった。気温は、中津、玖珠で平年より低く、他は平年並だった。降水量は、武蔵、蒲江で平年より少なく、他は平年並だった。日照時間は、宇目で平年並、他は平年より少ないか、かなり少なかった。

主な観測点の旬の観測値、平年値及び階級区分

	中津		日田		大分		竹田		佐伯	
	平均気温 (°C)	20.2	21.0	19.6	19.8	21.3	21.1	18.0	18.5	20.7
	低い		平年並		平年並		平年並		平年並	
降水量 (mm)	18.0	29.6	23.0	29.9	39.0	43.1	23.5	42.2	26.0	60.1
	平年並		平年並		平年並		平年並		平年並	
日照時間 (h)	35.8	54.6	36.0	50.8	40.3	51.1	39.5	49.7	44.9	52.4
	かなり少ない		かなり少ない		少ない		少ない		少ない	

※表中の値は地上および地域気象観測統計値（左側が旬観測値、右側が旬平年値、下側が階級）。
※平年値は1991年-2020年、中津の平年値は2011年-2020年による。

令和5年10月上旬の気象概況・大分市の昼間の天気

日付	気 象 概 況	昼 間 の 天 気
1日	気圧の谷や湿った空気の影響を受けるが、次第に高気圧に覆われる。	曇後時々晴
2日	高気圧に覆われる。	晴時々曇
3日	気圧の谷の影響を受ける。	曇
4日	気圧の谷の影響を受けるが、次第に高気圧に覆われる。	曇時々晴
5日	気圧の谷の影響を受けるが、次第に高気圧に覆われる。	曇一時雨後晴
6日	高気圧に覆われるが、気圧の谷の影響を受ける。	晴時々曇
7日	気圧の谷や湿った空気の影響を受ける。	曇後時々雨一時晴
8日	低気圧や前線の影響を受ける。	雨
9日	低気圧や気圧の谷の影響を受ける。	雨時々曇
10日	高気圧に覆われるが、気圧の谷や寒気の影響を受ける。	晴時々曇

令和5年10月中旬の気象概況

天気は、前線、気圧の谷や湿った空気の影響で曇りや雨となる日もあったが、高気圧に覆われて晴れる日が多かった。気温は、玖珠、湯布院、佐伯で平年より低く、他は平年並だった。降水量は、湯布院、椿ヶ鼻で平年並、他は平年より少ないか、かなり少なかった。日照時間は、中津で平年よりかなり多く、他は多かった。

主な観測点の旬の観測値、平年値及び階級区分

	中津		日田		大分		竹田		佐伯	
	平均気温 (°C)	18.6	18.3	17.7	17.7	19.5	19.2	16.4	16.6	18.6
	平年並		平年並		平年並		平年並		低い	
降水量 (mm)	1.0	44.7	1.0	31.3	0.0	57.7	0.0	42.1	0.0	73.9
	かなり少ない		少ない		かなり少ない		かなり少ない		かなり少ない	
日照時間 (h)	79.1	52.8	75.6	57.4	72.3	55.3	68.4	56.6	70.8	58.5
	かなり多い		多い		多い		多い		多い	

※表中の値は地上および地域気象観測統計値（左側が旬観測値、右側が旬平年値、下側が階級）。
※平年値は1991年-2020年、中津の平年値は2011年-2020年による。

令和5年10月中旬の気象概況・大分市の昼間の天気

日付	気象概況	昼間の天気
11日	気圧の谷の影響を受けるが、次第に高気圧に覆われる。	曇時々晴
12日	高気圧に覆われる。	晴一時曇
13日	高気圧に覆われるが、気圧の谷や湿った空気の影響を受ける。	晴時々曇
14日	気圧の谷や湿った空気の影響を受ける。	曇時々雨
15日	高気圧に覆われるが、気圧の谷や寒気の影響を受ける。	晴
16日	高気圧に覆われる。	晴
17日	高気圧に覆われる。	晴
18日	高気圧に覆われる。	晴
19日	高気圧に覆われる。	晴後一時曇
20日	前線や気圧の谷の影響を受ける。	曇時々雨

令和5年10月下旬の気象概況（多照）

天気は、高気圧に覆われて晴れる日が多かった。気温は、玖珠、湯布院で平年よりかなり低く、他は低いか、平年並だった。降水量は、武蔵、玖珠、湯布院で平年より少なく、他はかなり少なかった。日照時間は、平年よりかなり多かった（多照）。

主な観測点の旬の観測値、平年値及び階級区分

	中津		日田		大分		竹田		佐伯	
	平均気温 (°C)	16.3	16.8	14.3	15.5	17.1	17.3	13.5	14.5	16.1
	平年並		低い		平年並		低い		低い	
降水量 (mm)	1.5	58.8	0.0	26.3	0.0	44.1	0.0	39.8	0.0	66.6
	かなり少ない		かなり少ない		かなり少ない		かなり少ない		かなり少ない	
日照時間 (h)	104.0	62.4	98.9	55.5	96.3	57.8	94.8	59.3	97.0	59.0
	かなり多い		かなり多い		かなり多い		かなり多い		かなり多い	

※表中の値は地上および地域気象観測統計値（左側が旬観測値、右側が旬平年値、下側が階級）。
※平年値は1991年-2020年、中津の平年値は2011年-2020年による。

令和5年10月下旬の気象概況・大分市の昼間の天気

日付	気 象 概 況	昼 間 の 天 気
21日	高気圧に覆われるが、寒気の影響を受ける。	晴一時曇
22日	高気圧に覆われる。	晴
23日	高気圧に覆われる。	晴
24日	高気圧に覆われるが、次第に気圧の谷や湿った空気の影響を受ける。	晴後一時曇
25日	高気圧に覆われる。	晴
26日	高気圧に覆われる。	晴後時々曇
27日	高気圧に覆われるが、上空の寒気や湿った空気の影響を受ける。	晴一時曇後一時雨、雷を伴う
28日	高気圧に覆われるが、上空の寒気の影響を受ける。	晴
29日	高気圧に覆われる。	晴一時曇
30日	湿った空気の影響を受けるが、次第に高気圧に覆われる。	曇後晴
31日	高気圧に覆われる。	晴

大分市の気象（10月）

旬・月の観測値及び平年値

要素	上旬		中旬		下旬		月	
	本年	平年	本年	平年	本年	平年	本年	平年
平均気温(°C)	21.3	21.1	19.5	19.2	17.1	17.3	19.2	19.1
降水量(mm)	39.0	43.1	0.0	57.7	0.0	44.1	39.0	144.8
日照時間(h)	40.3	51.1	72.3	55.3	96.3	57.8	208.9	164.2

平年値：1991-2020年の30年間の平均値

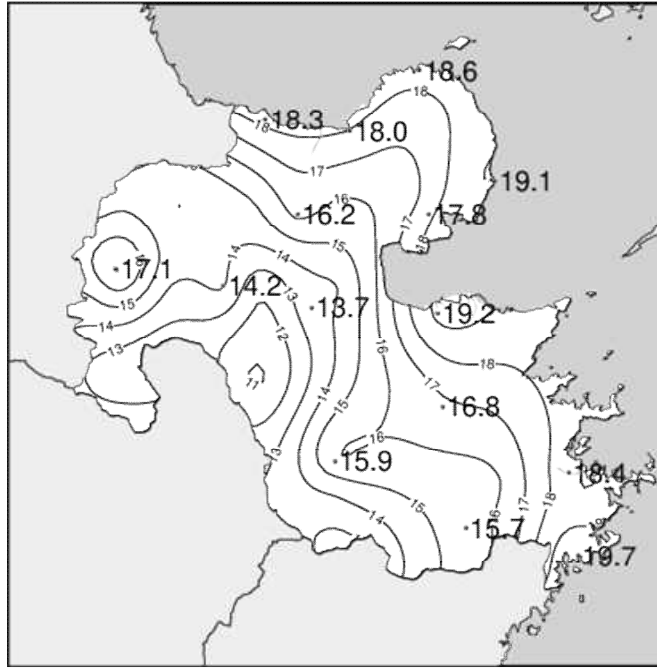
旬・月の階級・平年差（比）

要素	上旬		中旬		下旬		月	
	階級	平年差（比）	階級	平年差（比）	階級	平年差（比）	階級	平年差（比）
平均気温	平年並	+0.2°C	平年並	+0.3°C	平年並	-0.2°C	平年並	+0.1°C
降水量	平年並	90%	かなり少ない	0%	かなり少ない	0%	かなり少ない	27%
日照時間	少ない	79%	多い	131%	かなり多い	167%	かなり多い	127%

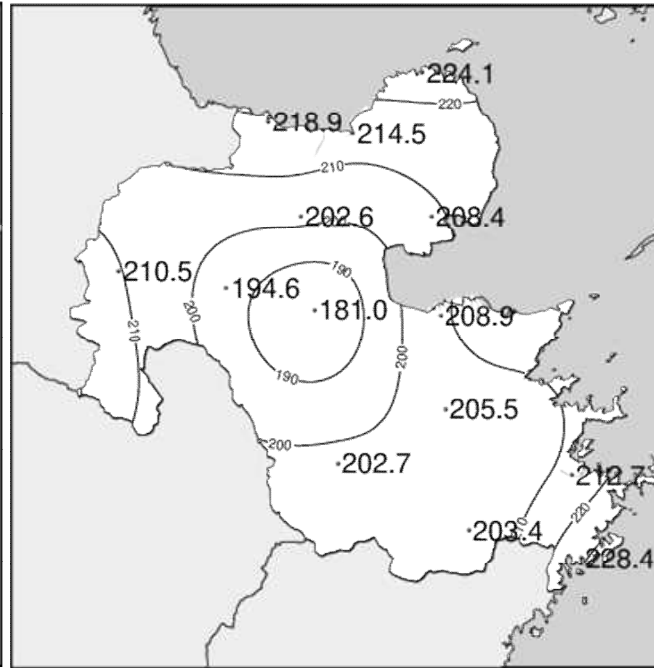
2023年(令和5年)10月に月の1位の値を更新した一覧表

観測種別(単位)	観測所	極値	観測月日	これまでの極値と観測年月日		統計開始年
月降水量の少ない方から(mm)	豊後高田	17.0	2023年10月	18	2006年10月	1976

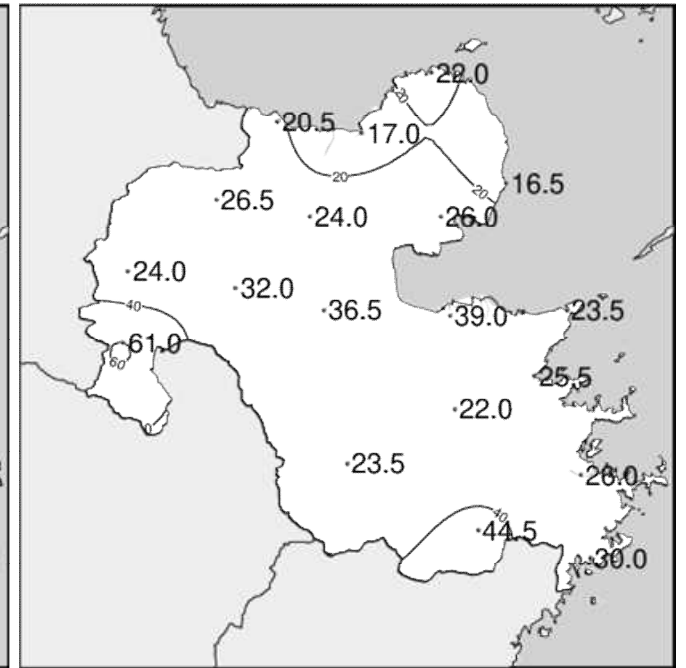
気象分布図(2023年10月)



平均気温
単位 (°C)



日照時間
単位 (h)



降水量
単位 (mm)

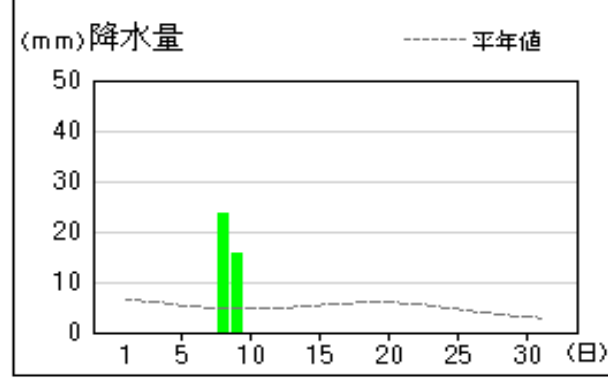
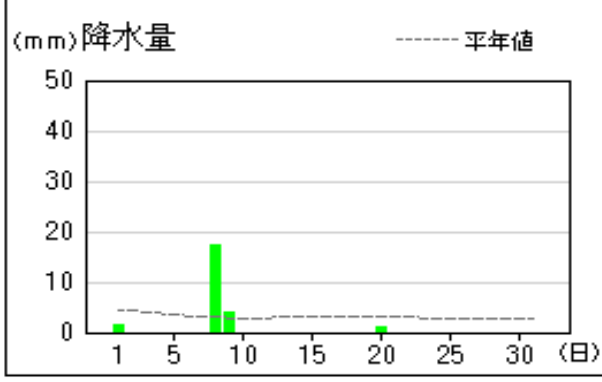
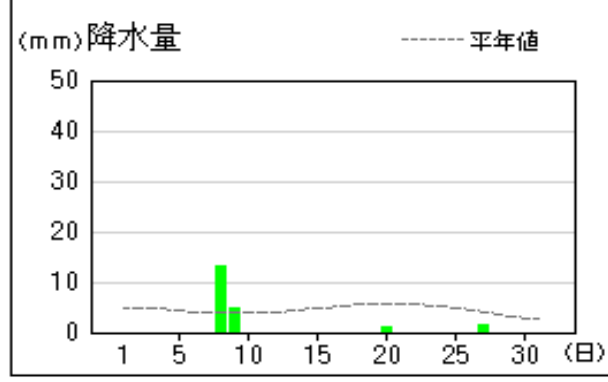
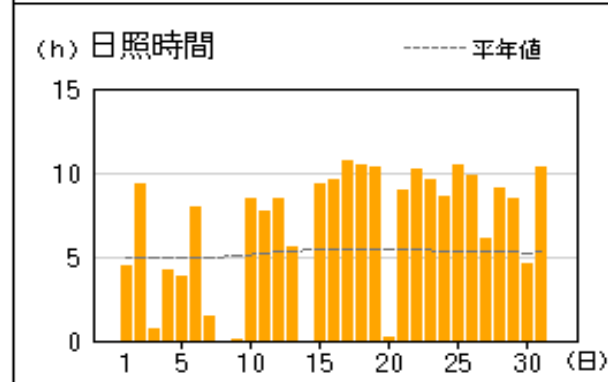
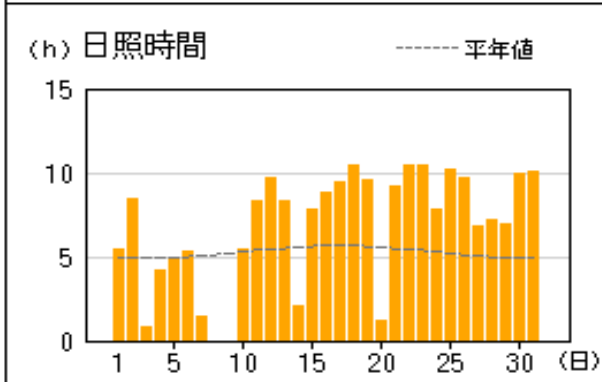
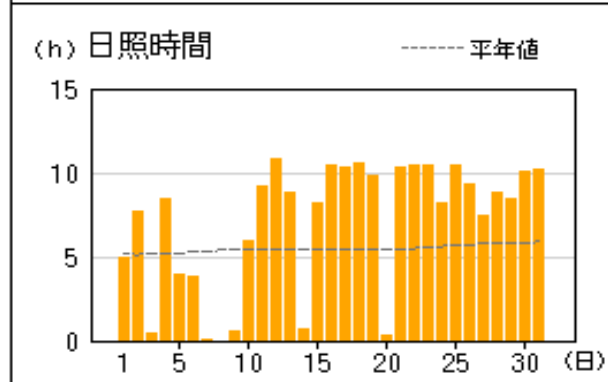
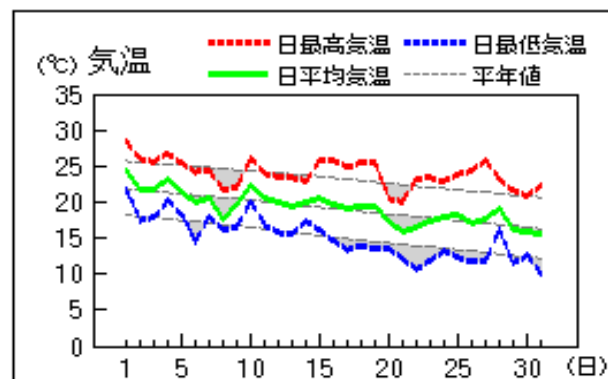
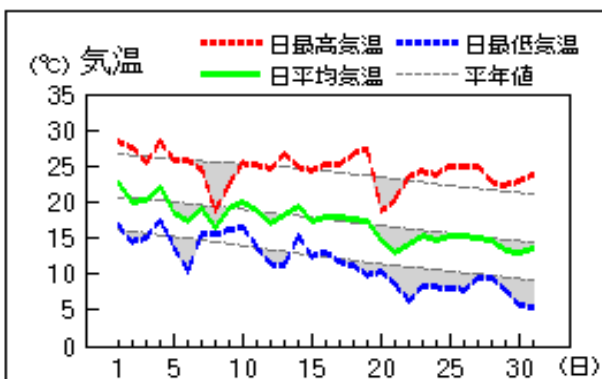
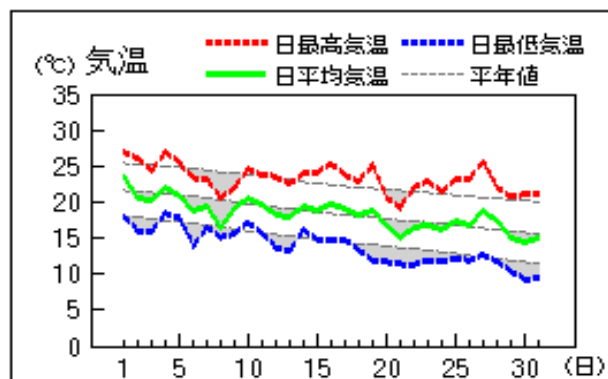
※ “) ” は準正常値、“] ” は資料不足値、“ × ” は欠測。

アメダス 気象経過図：2023年10月01日-2023年10月31日

中津

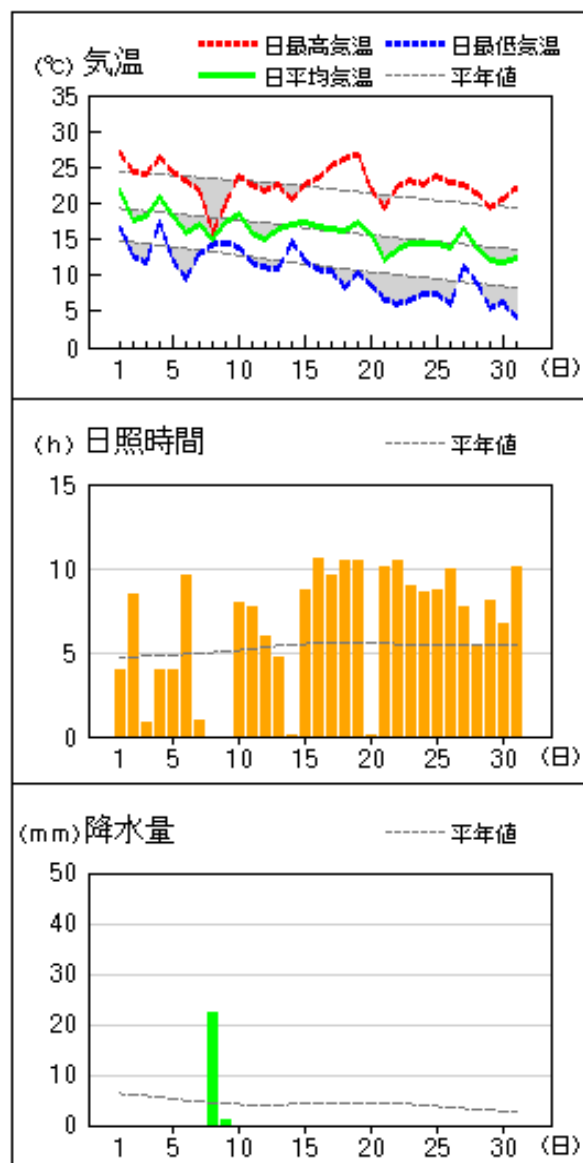
日田

大分

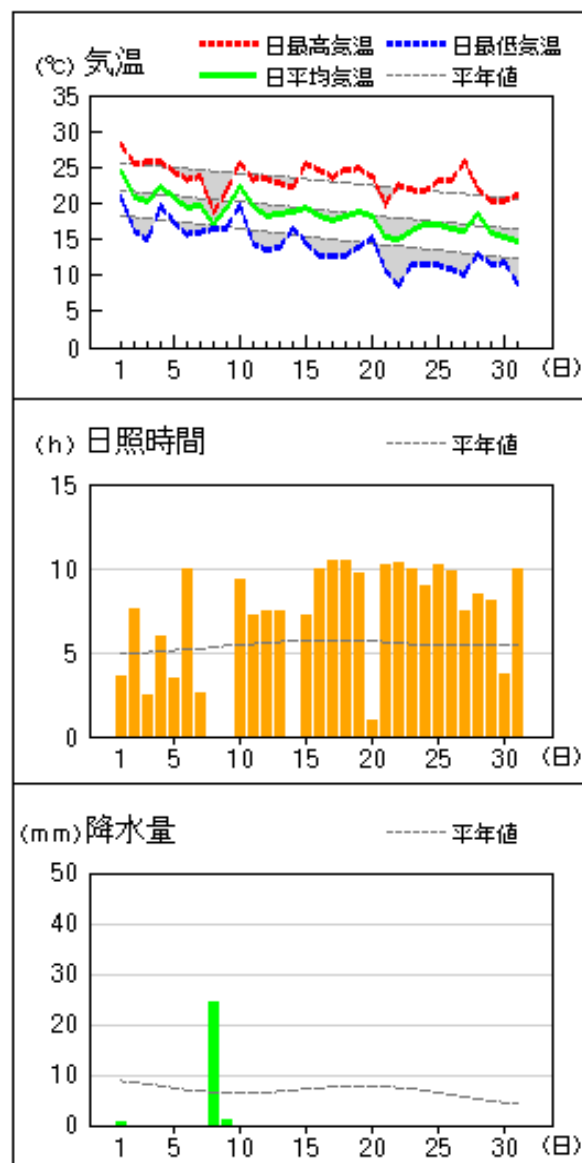


アメダス 気象経過図：2023年10月01日-2023年10月31日

竹田



佐伯



気 象 月 表

地点番号 47815 地点名 大分 (大分県)

気象官署名 大分地方気象台

2023年10月

日付	平均気圧		気 温			平均蒸気圧	相対湿度		平均雲量 10分比	日照時間 h	全天日射量 MJ/m ²	降 水 量			最深積雪 cm	降雪深さ合計 cm	風 速					天 気 概 況		大気現象	日付			
	現地 hPa	海面 hPa	平均 ℃	最高 ℃	最低 ℃	平均 hPa	平均 %	最小 %				mm	最大				平均 m/s	最大		最大瞬間 m/s	風向 16方位	風向 16方位	06:00~18:00			夜 18:00~06:00		
													1時間 mm	10分 mm				m/s	風向 16方位				天 気			天 気		
1	1009.8	1011.4	24.5	28.3	21.6	19.8	65	36		4.5	13.65	0.0	0.0	0.0	—	—	3.6	6.7	NW	10.6	NW	曇後時々晴	晴一時曇	●	1			
2	1014.1	1015.7	21.6	26.1	17.5	15.0	59	36		9.3	18.27	—	—	—	—	—	2.6	5.3	N	8.3	N	晴時々曇	曇時々晴	●	2			
3	1014.8	1016.4	21.7	25.6	17.8	17.5	68	51		0.7	9.55	0.0	0.0	0.0	—	—	2.1	4.0	S	5.8	S	曇	曇一時雨	●	3			
4	1010.7	1012.3	23.2	26.8	20.2	20.4	72	58		4.2	13.74	0.0	0.0	0.0	—	—	2.2	3.9	NNW	7.5	NW	曇時々晴	晴時々曇	●	4			
5	1010.1	1011.7	21.5	25.4	18.3	14.8	58	42		3.8	9.95	0.0	0.0	0.0	—	—	3.4	6.9	NW	12.4	NNW	曇一時雨後晴	晴一時曇	●	5			
6	1015.2	1016.8	20.0	24.1	14.5	12.6	55	36		7.9	18.66	—	—	—	—	—	2.5	5.2	NNE	9.1	NNE	晴時々曇	曇後一時晴	●	6			
7	1018.7	1020.3	20.7	24.5	17.9	14.9	61	47		1.4	10.16	0.0	0.0	0.0	—	—	2.5	6.5	NE	11.4	NE	曇後時々雨一時晴	曇後時々雨	●	7			
8	1019.5	1021.1	17.7	21.7	16.2	17.7	88	53		0.0	2.23	23.5	3.0	1.0	—	—	2.3	6.0	NE	10.4	ENE	雨	雨	●	8			
9	1015.0	1016.6	19.6	22.0	16.5	21.0	92	75		0.1	3.40	15.5	5.5	1.5	—	—	1.7	4.7	NW	11.5	NNW	雨時々曇	曇	● =	9			
10	1015.5	1017.1	22.3	26.1	20.0	16.8	63	40		8.4	17.14	—	—	—	—	—	4.0	6.9	NW	12.0	NW	晴時々曇	曇		10			
11	1019.6	1021.2	20.7	24.1	16.9	13.9	57	42		7.7	16.32	—	—	—	—	—	2.9	5.2	NNE	8.6	NE	曇時々晴	晴後曇一時雨		11			
12	1019.5	1021.1	19.9	23.5	15.8	14.0	61	42		8.4	15.92	0.0	0.0	0.0	—	—	2.7	5.8	N	9.2	N	晴一時曇	晴	●	12			
13	1015.1	1016.7	19.3	23.4	15.6	15.0	68	49		5.6	14.25	—	—	—	—	—	2.1	4.1	N	6.6	N	晴時々曇	曇時々晴一時雨		13			
14	1008.7	1010.3	20.0	22.9	17.4	17.8	76	61		0.0	6.20	0.0	0.0	0.0	—	—	1.7	3.0	SSE	4.3	SSE	曇時々雨	晴時々曇	●	14			
15	1008.2	1009.8	20.6	25.8	16.1	13.6	57	36		9.3	17.30	—	—	—	—	—	3.1	7.2	WSW	11.5	WSW	晴	晴		15			
16	1012.5	1014.1	19.6	25.8	14.6	14.0	64	37		9.6	16.73	—	—	—	—	—	2.8	5.0	NW	8.7	NNW	晴	晴		16			
17	1016.0	1017.6	19.2	24.9	13.4	14.3	66	42		10.7	18.31	—	—	—	—	—	2.5	4.4	ENE	6.5	ENE	晴	晴		17			
18	1019.1	1020.7	19.3	25.4	13.9	15.6	71	41		10.5	17.79	—	—	—	—	—	2.5	3.8	S	5.9	NNW	晴	晴		18			
19	1016.5	1018.1	19.5	25.4	13.6	15.5	69	48		10.3	17.44	—	—	—	—	—	2.6	4.4	ENE	6.9	ENE	晴後一時曇	晴後一時曇		19			
20	1011.8	1013.4	17.3	20.6	13.5	14.5	73	46		0.2	2.67	0.0	0.0	0.0	—	—	3.4	7.1	NW	12.6	NW	曇時々雨	晴	●	20			
21	1017.8	1019.4	16.0	20.0	12.2	9.0	50	29		9.0	16.93	—	—	—	—	—	4.1	7.5	NW	13.9	NW	晴一時曇	晴		21			
22	1021.4	1023.0	16.5	23.2	10.6	11.5	63	41		10.2	17.68	—	—	—	—	—	2.6	4.5	ENE	7.2	E	晴	晴		22			
23	1021.4	1023.0	17.5	23.5	11.8	14.1	71	53		9.6	16.81	—	—	—	—	—	2.5	4.1	ENE	6.9	ENE	晴	晴		23			
24	1019.0	1020.6	17.8	22.8	13.2	14.3	71	50		8.6	15.28	—	—	—	—	—	2.3	4.1	N	5.8	NNE	晴後一時曇	晴一時曇		24			
25	1016.0	1017.6	18.2	23.7	12.3	13.8	68	44		10.5	17.17	—	—	—	—	—	2.5	4.1	N	7.0	N	晴	晴		25			
26	1014.3	1015.9	17.2	24.4	11.7	12.6	66	34		9.8	15.02	—	—	—	—	—	2.4	4.5	SW	6.0	SSW	晴後時々曇	晴		26			
27	1011.0	1012.6	17.7	25.7	11.9	12.6	63	34		6.1	10.96	0.0	0.0	0.0	—	—	2.5	5.1	N	12.3	WNW	晴一時曇後一時雨、雷を伴	晴一時雨	●	27			
28	1014.8	1016.4	19.1	23.2	16.1	13.1	60	42		9.1	15.52	—	—	—	—	—	3.4	5.5	NNW	11.4	NNW	晴	晴		28			
29	1019.0	1020.6	16.3	21.6	11.4	10.8	59	37		8.5	14.29	—	—	—	—	—	2.6	4.7	NW	7.9	WNW	晴一時曇	晴時々曇		29			
30	1020.6	1022.2	15.9	21.0	12.6	11.5	64	46		4.6	10.44	—	—	—	—	—	2.2	3.8	NNE	6.3	NNE	曇後晴	晴		30			
31	1021.5	1023.1	15.7	22.2	10.0	11.0	63	37		10.3	16.95	—	—	—	—	—	2.7	4.4	SSW	6.2	SW	晴	晴		31			
上旬	1014.3	1015.9	21.3	25.1	18.1	17.1	68			40.3	11.7	39.0				—	2.7	11.6	9.4	9.8	6.5	3.4	月最大24時間降水量		最低海面気圧			
中旬	1014.7	1016.3	19.5	24.2	15.1	14.8	66			72.3	14.3	0.0				—	2.6	2.4			3.6		期間					
下旬	1017.9	1019.5	17.1	22.8	12.2	12.2	63			96.3	15.2	0.0				—	2.7	0.9	(西)風向別頻度%(東)		2.6	32.5		8日8時	hPa	起日		
月	1015.7	1017.3	19.2	24.0	15.0	14.6	66			208.9	13.8	39.0				—	2.7	1.7	(南) (0.1)		0.7		起日	8	8日8時~9日8時	1008.0	15	
半年	1015.5	1017.1	19.1	23.3	15.2	15.7	70			6.0@	164.2	11.7	144.8				2.6	5.1	8.2	24.1	8.6	1.3	日照時間	h	日照率	59%		

階級別	気 温 °C								日降水量 mm					日最深積雪 cm					日最大風速 m/s					日平均雲量		日数	不照	大気現象			現象	半年
	最高<0	平均	最低<0	最高≥25	平均≥25	最低≥25	最高≥30	最高≥35	≥0.0	≥0.5	≥1.0	≥10	≥30	≥0	≥10	≥20	≥50	≥100	≥10	≥15	≥30	<1.5	≥8.5	雪	霧			雷	霜	初終		
日数	0	0	0	11	0	0	0	0	11	2	2	2	0	0	0	0	0	0	0	0	0	0	0	0	2	0	0	1	霜	初 12/8		
半年	0.0	0.0	0.0	8.9	0.6	0.0	0.4	0.0	14.2	7.7	6.5	3.1	1.4	0.0@	0.0	0.0	0.0	0.0	0.2	0.0	0.0	0.0	0.0	3.5@	9.4@	雪	初 12/10 終 3/4					

「@」の付いた値は、参考値です。半年差や半年比に利用できません。

天気記号等不明な場合は右URLを参照してください。https://www.data.jma.go.jp/obd/stats/data/mdrr/man/tenki_kigou.html

“) ” は準正常値、“] ” は資料不足値、“ × ” は欠測。

気 象 月 表

地点番号 47814 地点名 日田 (大分県)

気象官署名 大分地方気象台

2023年10月

日付	平均気圧		気 温			平均蒸気圧	相対湿度		平均雲量 10分比	日照時間 h	全天日射量 MJ/m ²	降 水 量			最深積雪 cm	降雪深さ 合計 cm	風 速					天 気 概 況		大気現象	日付		
	現地 hPa	海面 hPa	平均 ℃	最高 ℃	最低 ℃	平均 hPa	平均 %	最小 %				mm	最大				平均 m/s	最大		最大瞬間		06:00~18:00	夜 18:00~06:00				
													1時間 mm	10分 mm				m/s	風向 16方位	m/s	風向 16方位						
1	1002.2	1011.9	22.6	28.4	16.7	20.3	75	39		5.5		1.5	1.0	0.5			2.2	5.2	NW	8.7	NW			● =	1		
2	1006.2	1016.0	20.0	27.5	14.4	15.2	69	35		8.4		—	—	—			2.0	5.6	ENE	9.6	ENE			= ∞	2		
3	1006.3	1016.2	20.4	25.6	15.0	17.8	75	57		0.8		0.0	0.0	0.0			1.7	4.2	ENE	6.1	ENE				3		
4	1002.7	1012.4	22.0	28.3	17.5	19.6	77	44		4.2		—	0.0	0.0			1.8	5.1	W	7.2	WSW				4		
5	1002.8	1012.7	18.6	25.8	13.7	15.1	73	37		5.0		0.0	0.0	0.0			1.8	6.1	NNW	9.9	NW			●	5		
6	1007.4	1017.3	17.4	25.8	10.5	13.2	70	37		5.3		—	—	—			1.7	5.9	ENE	8.5	ENE				6		
7	1010.2	1020.1	19.2	24.7	15.5	15.1	69	44		1.4		0.0	0.0	0.0			1.9	5.6	ENE	8.2	NE			●	7		
8	1010.7	1020.7	16.6	18.7	15.5	16.7	88	69		0.0		17.5	3.0	1.0			1.6	3.9	ENE	6.2	ESE			●	8		
9	1006.8	1016.7	19.2	22.4	16.2	20.2	91	78		0.0		4.0	2.0	0.5			1.5	3.2	E	6.0	E			●	9		
10	1008.0	1017.9	20.0	25.4	16.6	17.3	77	38		5.4		0.0	0.0	0.0			2.1	6.4	N	11.4	NW			●	10		
11	1011.5	1021.4	18.7	25.3	13.6	14.6	71	36		8.3		—	—	—			2.1	6.2	ENE	10.2	NE			= ∞	11		
12	1011.7	1021.7	17.0	24.6	11.4	13.1	72	34		9.7		0.0	0.0	0.0			2.0	6.3	ENE	10.5	NE			●	12		
13	1006.5	1016.4	18.3	26.7	11.2	14.7	73	43		8.3		—	—	—			1.5	4.6	NE	6.9	ENE				13		
14	1000.7	1010.5	19.5	24.8	15.3	16.6	75	44		2.1		0.0	0.0	0.0			1.5	4.1	W	7.0	W			●	14		
15	1000.9	1010.8	17.4	24.4	12.4	14.2	75	41		7.8		0.0	0.0	0.0			2.1	6.0	NW	10.7	WNW			● =	15		
16	1005.0	1014.9	18.0	25.2	13.1	14.3	73	38		8.8		0.0	0.0	0.0			1.7	6.0	W	9.7	W			●	16		
17	1008.2	1018.2	17.8	25.2	11.7	14.6	75	43		9.4		—	—	—			1.4	4.1	W	6.7	W			=	17		
18	1011.0	1021.0	17.6	26.7	11.1	14.0	73	33		10.4		—	—	—			1.6	5.3	WNW	8.7	WNW			=	18		
19	1008.7	1018.7	17.4	27.4	9.9	14.1	74	34		9.6		—	—	—			1.4	5.7	WNW	8.8	W			=	19		
20	1004.4	1014.5	14.8	18.7	10.3	14.9	88	62		1.2		1.0	0.5	0.5			1.6	4.6	WNW	7.1	WNW			● =	20		
21	1010.4	1020.6	13.1	20.3	8.6	9.6	69	29		9.2		—	—	—			1.8	5.8	NNW	10.1	NNW				21		
22	1013.6	1023.7	14.1	23.4	6.4	11.2	73	39		10.5		—	—	—			1.3	5.6	NW	8.5	WNW				22		
23	1013.4	1023.5	15.3	24.3	8.2	12.0	73	34		10.5		—	—	—			1.3	4.1	WNW	6.7	WNW				23		
24	1011.2	1021.3	14.7	23.9	8.2	11.8	74	31		7.8		—	—	—			1.0	3.8	WNW	7.2	WSW				24		
25	1008.4	1018.4	15.3	24.9	8.1	12.6	76	37		10.2		—	—	—			1.2	4.4	WSW	7.3	WNW			=	25		
26	1006.7	1016.8	15.2	24.8	7.8	11.9	74	28		9.7		—	—	—			1.1	4.0	W	6.2	WSW			=	26		
27	1003.7	1013.7	14.9	25.0	9.4	12.6	77	37		6.8		0.0	0.0	0.0			1.5	6.4	WSW	10.8	W			● =	27		
28	1007.3	1017.3	14.7	22.9	9.6	12.4	77	45		7.2		0.0	0.0	0.0			1.3	5.0	NW	9.0	NW			● =	28		
29	1011.2	1021.3	13.4	22.2	7.8	11.0	75	40		6.9		—	—	—			1.6	5.3	ENE	8.1	ENE			=	29		
30	1012.6	1022.8	13.0	23.0	5.6	10.3	73	36		10.0		—	—	—			1.0	4.2	NE	6.3	NE				30		
31	1013.6	1023.8	13.6	23.9	5.5	10.7	73	35		10.1		—	—	—			1.1	3.6	W	6.0	WNW				31		
上旬	1006.3	1016.2	19.6	25.3	15.2	17.1	76			36.0		23.0					1.8	5.4	4.3	5.5	10.3	7.5	月最大24時間降水量		最低海面気圧		
中旬	1006.9	1016.8	17.7	24.9	12.0	14.5	75			75.6		1.0					1.7	8.5			7.5		mm	期間	hPa		
下旬	1010.2	1020.3	14.3	23.5	7.7	11.5	74			98.9		0.0					1.3	10.2	(西)風向別頻度%(東)		6.6		20.0	8日6時	hPa	起日	
月	1007.9	1017.8	17.1	24.5	11.5	14.2	75			210.5		24.0					1.6	8.3	(南)(3.9)		3.5		起日	8	8日6時	1007.7	14
平年	1007.4	1017.4	17.6	24.1	12.5	15.0	75			6.3@	163.8		87.4				-@	1.7	4.4	2.6	1.9	3.8	5.8	日照時間	h	日照率	60%

階級別	気 温 °C								日降水量 mm					日最深積雪 cm					日最大風速 m/s			日平均雲量		日数	不照	大気現象			現象	平年
	最高 <0	平均 <0	最低 <0	最高 ≥25	平均 ≥25	最低 ≥25	最高 ≥30	最高 ≥35	≥0.0	≥0.5	≥1.0	≥10	≥30	≥0	≥10	≥20	≥50	≥100	≥10	≥15	≥30	<1.5	≥8.5			雪	霧	雷		
日数	0	0	0	14	0	0	0	0	14	4	4	1	0						0	0	0			2	0	1	霜	11/27@		
平年	0.0	0.0	0.0	12.6	0.3	0.0	1.1	0.0	14.6	7.9	6.9	2.7	0.9	0.0@	0.0@	0.0@	0.0@	0.0@	0.1	0.0	0.0	4.8@	13.4@	3.6	0.0	3.5	0.3@	雪	12/9	

「@」の付いた値は、参考値です。平年差や平年比に利用できません。

天気記号等不明な場合は右URLを参照してください。https://www.data.jma.go.jp/obd/stats/data/mdrr/man/tenki_kigou.html

“) ” は準正常値、“] ” は資料不足値、“ × ” は欠測。

地域気象観測降水量月報

大分県 (83) 2023年10月

単位: mm 1/2頁

観測所名 日付	国見	中津	豊後高田	耶馬溪	院内	杵築	武蔵	日田	玖珠	湯布院	大分	佐賀関	椿ヶ鼻	臼杵	犬飼	竹田
1	4.0	0.0	1.5	0.0	1.0	0.0	0.0	1.5	1.5	0.5	0.0	0.0	3.5	0.0	0.0	0.0
2	0.0	0.0	0.0	0.0	0.0	0.0	0.0	0.0	0.0	0.0	0.0	0.0	0.0	0.0	0.0	0.0
3	0.0	0.0	0.0	1.0	0.5	0.0	0.0	0.0	0.0	0.0	0.0	0.0	0.0	0.0	0.0	0.0
4	0.0	0.0	0.0	0.0	0.0	0.0	0.0	0.0	0.0	0.0	0.0	0.0	0.0	0.0	0.0	0.0
5	0.0	0.0	0.0	0.0	0.0	0.0	0.0	0.0	0.0	0.0	0.0	0.0	0.0	0.0	0.0	0.0
6	0.0	0.0	0.0	0.0	0.0	0.0	0.0	0.0	0.0	0.0	0.0	0.0	0.0	0.0	0.0	0.0
7	0.0	0.0	0.0	0.0	0.0	0.0	0.0	0.0	0.0	0.0	0.0	0.0	0.0	0.0	0.0	0.0
8	13.5	13.0	10.5	19.0	16.5	17.0	9.5	17.5	19.0	22.5	23.5	20.0	30.5	21.5	18.5	22.5
9	4.5	5.0	4.0	6.0	6.0	7.0	4.0	4.0	4.5	3.5	15.5	3.0	10.0	3.5	3.5	1.0
10	0.0	0.0	0.0	0.5	0.0	0.0	0.0	0.0	2.0	0.0	0.0	0.0	0.0	0.0	0.0	0.0
11	0.0	0.0	0.0	0.0	0.0	0.0	0.0	0.0	0.0	0.0	0.0	0.0	0.0	0.0	0.0	0.0
12	0.0	0.0	0.0	0.0	0.0	0.0	0.0	0.0	0.0	0.0	0.0	0.0	0.0	0.0	0.0	0.0
13	0.0	0.0	0.0	0.0	0.0	0.0	0.0	0.0	0.0	0.0	0.0	0.0	0.0	0.0	0.0	0.0
14	0.0	0.0	0.0	0.0	0.0	0.0	0.0	0.0	0.0	0.0	0.0	0.0	0.0	0.0	0.0	0.0
15	0.0	0.0	0.0	0.0	0.0	0.0	0.0	0.0	0.0	0.0	0.0	0.0	0.0	0.0	0.0	0.0
16	0.0	0.0	0.0	0.0	0.0	0.0	0.0	0.0	0.0	0.0	0.0	0.0	0.0	0.0	0.0	0.0
17	0.0	0.0	0.0	0.0	0.0	0.0	0.0	0.0	0.0	0.0	0.0	0.0	0.0	0.0	0.0	0.0
18	0.0	0.0	0.0	0.0	0.0	0.0	0.0	0.0	0.0	0.0	0.0	0.0	0.0	0.0	0.0	0.0
19	0.0	0.0	0.0	0.0	0.0	0.0	0.0	0.0	0.0	0.0	0.0	0.0	0.0	0.0	0.0	0.0
20	0.0	1.0	0.0	0.0	0.0	2.0	0.0	1.0	3.5	5.0	0.0	0.5	17.0	0.0	0.0	0.0
21	0.0	0.0	0.0	0.0	0.0	0.0	0.0	0.0	0.0	0.0	0.0	0.0	0.0	0.0	0.0	0.0
22	0.0	0.0	0.0	0.0	0.0	0.0	0.0	0.0	0.0	0.0	0.0	0.0	0.0	0.0	0.0	0.0
23	0.0	0.0	0.0	0.0	0.0	0.0	0.0	0.0	0.0	0.0	0.0	0.0	0.0	0.0	0.0	0.0
24	0.0	0.0	0.0	0.0	0.0	0.0	0.0	0.0	0.0	0.0	0.0	0.0	0.0	0.0	0.0	0.0
25	0.0	0.0	0.0	0.0	0.0	0.0	0.0	0.0	0.0	0.0	0.0	0.0	0.0	0.0	0.0	0.0
26	0.0	0.0	0.0	0.0	0.0	0.0	0.0	0.0	0.0	0.0	0.0	0.0	0.0	0.0	0.0	0.0
27	0.0	1.5	1.0	0.0	0.0	0.0	3.0	0.0	1.5	5.0	0.0	0.0	0.0	0.5	0.0	0.0
28	0.0	0.0	0.0	0.0	0.0	0.0	0.0	0.0	0.0	0.0	0.0	0.0	0.0	0.0	0.0	0.0
29	0.0	0.0	0.0	0.0	0.0	0.0	0.0	0.0	0.0	0.0	0.0	0.0	0.0	0.0	0.0	0.0
30	0.0	0.0	0.0	0.0	0.0	0.0	0.0	0.0	0.0	0.0	0.0	0.0	0.0	0.0	0.0	0.0
31	0.0	0.0	0.0	0.0	0.0	0.0	0.0	0.0	0.0	0.0	0.0	0.0	0.0	0.0	0.0	0.0
最大日降水量	13.5	13.0	10.5	19.0	16.5	17.0	9.5	17.5	19.0	22.5	23.5	20.0	30.5	21.5	18.5	22.5
起日	8	8	8	8	8	8	8	8	8	8	8	8	8	8	8	8
最大1時間降水量	2.5	1.5	2.0	3.0	2.5	4.0	3.0	3.0	3.5	4.5	5.5	2.5	11.0	3.5	3.5	4.0
起日 時分	8 21:13	27 22:44	8 11:56	8 11:36	8 08:51	8 08:50	27 14:18	8 08:56	20 09:11	27 15:18	9 07:34	8 14:14	20 08:30	8 14:26	8 07:42	8 07:41
最大10分間降水量	1.0	1.5	1.0	1.0	1.0	1.0	3.0	1.0	2.0	3.5	1.5	0.5	3.5	1.0	1.0	1.5
起日 時分	8 20:29	27 21:54	27 21:47	9 03:40	9 06:48	9 04:40	27 13:28	8 08:35	10 10:16	27 14:30	9 07:29	20 11:56	20 07:51	8 14:01	8 07:30	8 16:01
上旬合計	22.0	18.0	16.0	26.5	24.0	24.0	13.5	23.0	27.0	26.5	39.0	23.0	44.0	25.0	22.0	23.5
中旬合計	0.0	1.0	0.0	0.0	0.0	2.0	0.0	1.0	3.5	5.0	0.0	0.5	17.0	0.0	0.0	0.0
下旬合計	0.0	1.5	1.0	0.0	0.0	0.0	3.0	0.0	1.5	5.0	0.0	0.0	0.0	0.5	0.0	0.0
月合計	22.0	20.5	17.0	26.5	24.0	26.0	16.5	24.0	32.0	36.5	39.0	23.5	61.0	25.5	22.0	23.5
1mm以上日数	3	4	4	3	3	3	3	4	6	4	2	2	4	2	2	2
10mm以上日数	1	1	1	1	1	1	0	1	1	1	2	1	3	1	1	1
30mm以上日数	0	0	0	0	0	0	0	0	0	0	0	0	1	0	0	0
50mm以上日数	0	0	0	0	0	0	0	0	0	0	0	0	0	0	0	0
70mm以上日数	0	0	0	0	0	0	0	0	0	0	0	0	0	0	0	0
100mm以上日数	0	0	0	0	0	0	0	0	0	0	0	0	0	0	0	0

※ “) ” は準正常値、“] ” は資料不足値、“ × ” は欠測。

地域気象観測降水量月報

大分県 (83) 2023年10月
 単位 : mm 2/2頁

観測所名	佐伯	宇目	蒲江
日付			
1	0.5	1.0	0.0
2	0.0	0.0	0.0
3	0.0	0.0	0.0
4	0.0	0.0	0.0
5	0.0	0.0	0.0
6	0.0	0.0	0.0
7	0.0	0.0	0.0
8	24.5	41.5	30.0
9	1.0	2.0	0.0
10	0.0	0.0	0.0
11	0.0	0.0	0.0
12	0.0	0.0	0.0
13	0.0	0.0	0.0
14	0.0	0.0	0.0
15	0.0	0.0	0.0
16	0.0	0.0	0.0
17	0.0	0.0	0.0
18	0.0	0.0	0.0
19	0.0	0.0	0.0
20	0.0	0.0	0.0
21	0.0	0.0	0.0
22	0.0	0.0	0.0
23	0.0	0.0	0.0
24	0.0	0.0	0.0
25	0.0	0.0	0.0
26	0.0	0.0	0.0
27	0.0	0.0	0.0
28	0.0	0.0	0.0
29	0.0	0.0	0.0
30	0.0	0.0	0.0
31	0.0	0.0	0.0
最大日降水量	24.5	41.5	30.0
起日	8	8	8
最大1時間降水量	4.5	9.5	8.0
起日 時分	8 13:46	8 13:50	8 13:32
最大10分間降水量	1.0	3.0	2.0
起日 時分	8 14:08	8 13:11	8 12:48
上旬合計	26.0	44.5	30.0
中旬合計	0.0	0.0	0.0
下旬合計	0.0	0.0	0.0
月合計	26.0	44.5	30.0
1mm以上日数	2	3	1
10mm以上日数	1	1	1
30mm以上日数	0	1	1
50mm以上日数	0	0	0
70mm以上日数	0	0	0
100mm以上日数	0	0	0

※ “) ” は準正常値、“] ” は資料不足値、“ × ” は欠測。

地域気象観測気温月報

大分県 (83) 2023年10月

単位：℃ 1/3頁

観測所名 日付	国見			中津			豊後高田			院内			杵築			武蔵			日田		
	平均	最高	最低	平均	最高	最低	平均	最高	最低	平均	最高	最低	平均	最高	最低	平均	最高	最低	平均	最高	最低
1	22.8	27.6	16.4	23.4	27.0	18.0	23.1	26.5	16.6	22.0	27.5	16.0	23.1	28.3	15.8	23.6	27.8	19.0	22.6	28.4	16.7
2	20.4	25.3	15.6	20.6	26.1	16.0	19.8	26.8	14.9	18.3	25.5	13.4	20.2	26.9	14.5	21.6	25.1	17.6	20.0	27.5	14.4
3	21.3	24.0	18.3	20.3	24.3	15.9	20.2	24.7	15.4	18.9	24.5	13.3	20.2	24.4	15.6	23.0	24.8	21.5	20.4	25.6	15.0
4	22.1	26.3	18.1	21.9	27.1	18.4	22.3	27.2	17.6	20.9	27.2	16.7	21.8	26.4	17.9	22.5	26.2	19.4	22.0	28.3	17.5
5	20.8	24.3	18.5	20.8	25.4	17.8	21.2	24.2	18.6	19.1	24.5	14.0	20.0	25.5	13.5	20.4	25.0	17.0	18.6	25.8	13.7
6	19.6	22.9	15.1	18.9	23.4	14.0	19.2	24.7	13.2	17.0	23.6	11.3	18.4	25.3	11.8	19.8	23.3	15.5	17.4	25.8	10.5
7	19.7	22.4	17.0	19.5	23.1	16.6	19.3	24.4	16.3	18.2	24.1	14.7	19.7	23.9	16.2	21.2	23.6	18.7	19.2	24.7	15.5
8	16.8	19.9	14.7	16.5	20.5	15.1	16.2	18.3	15.0	15.5	17.0	14.6	17.1	20.4	15.7	18.6	21.3	16.5	16.6	18.7	15.5
9	19.2	21.4	17.2	19.0	22.1	15.6	19.4	22.0	15.7	18.1	20.9	15.3	19.6	21.8	16.6	20.1	21.8	18.4	19.2	22.4	16.2
10	21.4	24.3	18.9	20.7	24.6	17.2	21.0	24.5	16.5	19.0	23.8	15.2	20.7	25.6	15.4	21.6	25.6	18.2	20.0	25.4	16.6
11	19.2	23.3	15.5	19.8	23.9	15.7	18.5	24.4	14.2	17.1	23.4	12.1	18.4	24.4	14.1	20.1	23.3	16.2	18.7	25.3	13.6
12	19.0	23.6	15.1	18.1	23.6	13.7	17.6	25.0	12.0	15.8	23.4	10.5	17.9	23.7	12.6	20.2	23.6	16.5	17.0	24.6	11.4
13	18.3	23.3	14.8	17.8	22.5	13.2	17.8	24.9	12.6	16.4	24.0	9.9	17.5	24.0	11.6	19.0	22.2	16.2	18.3	26.7	11.2
14	19.6	23.1	16.7	19.3	24.1	16.2	19.5	23.7	15.8	18.4	24.7	14.6	19.0	23.2	15.1	20.0	23.1	16.2	19.5	24.8	15.3
15	19.3	22.6	16.5	18.9	24.2	14.7	17.9	22.6	13.0	17.4	24.7	12.5	18.9	24.3	14.2	19.1	24.1	14.4	17.4	24.4	12.4
16	19.1	23.6	15.1	19.6	25.3	14.7	17.9	24.4	12.6	16.8	25.2	11.3	18.3	25.1	12.1	19.5	25.0	14.1	18.0	25.2	13.1
17	19.1	23.4	14.7	19.2	23.9	14.8	19.0	25.5	12.4	16.3	24.1	9.0	18.7	25.0	11.5	19.9	24.8	14.9	17.8	25.2	11.7
18	18.1	23.3	14.1	18.1	23.0	13.4	18.0	25.5	12.9	16.6	25.3	9.6	17.8	24.3	12.0	18.8	23.1	13.4	17.6	26.7	11.1
19	18.7	24.9	13.9	18.7	25.1	11.9	18.8	27.1	12.4	16.8	27.0	8.2	17.7	25.1	11.0	19.0	23.1	13.6	17.4	27.4	9.9
20	18.3	21.9	16.3	16.9	20.6	11.8	17.0	21.3	11.1	14.3	20.3	8.2	15.2	19.3	11.6	17.0	21.3	12.4	14.8	18.7	10.3
21	16.1	19.3	12.5	14.9	19.2	11.4	14.6	18.1	9.9	12.8	18.9	6.4	13.2	18.8	8.0	15.4	19.5	11.5	13.1	20.3	8.6
22	16.5	21.2	11.5	16.5	22.0	11.3	15.4	22.7	9.3	13.9	22.9	6.1	15.3	23.0	7.7	16.6	20.8	9.0	14.1	23.4	6.4
23	16.9	22.0	12.8	16.7	22.8	11.9	16.4	23.0	11.3	14.4	24.1	6.5	16.0	23.6	10.3	17.3	21.9	12.0	15.3	24.3	8.2
24	16.5	21.9	12.8	16.3	21.5	11.7	15.8	22.9	10.7	14.3	23.6	6.7	16.1	23.0	11.3	17.4	21.6	12.0	14.7	23.9	8.2
25	17.8	22.9	12.6	17.4	23.3	12.2	17.0	23.9	9.8	14.7	23.8	7.1	17.3	24.0	9.5	17.8	24.1	10.6	15.3	24.9	8.1
26	17.4	22.6	13.1	16.9	23.2	11.9	16.5	24.7	9.3	14.4	24.1	6.0	16.2	24.4	9.8	17.5	21.7	12.1	15.2	24.8	7.8
27	18.9	24.0	14.3	18.7	25.6	12.8	17.5	25.2	11.8	15.2	25.4	7.6	16.6	26.0	9.2	18.2	24.3	13.6	14.9	25.0	9.4
28	18.1	22.0	15.4	17.5	22.0	11.8	18.0	21.9	11.6	15.6	22.1	10.0	16.6	22.8	10.8	17.6	22.3	14.1	14.7	22.9	9.6
29	15.7	20.6	10.8	14.9	20.8	10.4	14.6	21.8	9.4	12.2	20.1	6.1	15.0	21.3	8.5	16.8	21.0	13.3	13.4	22.2	7.8
30	15.0	20.4	11.0	14.3	21.1	9.3	13.6	20.7	9.1	11.3	20.8	3.7	14.5	21.9	9.7	16.7	20.6	13.6	13.0	23.0	5.6
31	15.5	21.0	10.7	15.1	21.1	9.4	14.5	22.5	8.6	11.9	22.1	3.4	14.2	22.6	8.0	16.0	20.4	10.0	13.6	23.9	5.5
月極値		27.6	10.7		27.1	9.3		27.2	8.6		27.5	3.4		28.3	7.7		27.8	9.0		28.4	5.5
起日		1	31		4	30		4	31		1	31		1	22		1	22		1	31
上旬平均	20.4	23.8	17.0	20.2	24.4	16.5	20.2	24.3	16.0	18.7	23.9	14.5	20.1	24.9	15.3	21.2	24.5	18.2	19.6	25.3	15.2
中旬平均	18.9	23.3	15.3	18.6	23.6	14.0	18.2	24.4	12.9	16.6	24.2	10.6	17.9	23.8	12.6	19.3	23.4	14.8	17.7	24.9	12.0
下旬平均	16.8	21.6	12.5	16.3	22.1	11.3	15.8	22.5	10.1	13.7	22.5	6.3	15.5	22.9	9.3	17.0	21.7	12.0	14.3	23.5	7.7
月平均	18.6	22.9	14.8	18.3	23.3	13.8	18.0	23.7	12.9	16.2	23.5	10.3	17.8	23.8	12.3	19.1	23.1	14.9	17.1	24.5	11.5
0℃未満日数	0	0	0	0	0	0	0	0	0	0	0	0	0	0	0	0	0	0	0	0	0
25℃以上日数	0	3	0	0	7	0	0	8	0	0	7	0	0	10	0	0	6	0	0	14	0
30℃以上日数		0			0			0			0			0			0			0	
35℃以上日数		0			0			0			0			0			0			0	
積算気温	577			567			558			504			551			592			530		

※ “)”は準正常値、“]”は資料不足値、“×”は欠測。

地域気象観測気温月報

大分県 (83) 2023年10月

単位：℃ 2/3頁

観測所名 日付	玖珠			湯布院			大分			犬飼			竹田			佐伯			宇目		
	平均	最高	最低	平均	最高	最低	平均	最高	最低	平均	最高	最低	平均	最高	最低	平均	最高	最低	平均	最高	最低
1	20.2	26.3	13.4	19.8	24.0	12.7	24.5	28.3	21.6	23.0	29.1	18.1	21.8	27.1	16.6	24.3	28.2	20.8	21.6	26.8	15.9
2	16.7	24.8	11.1	15.7	22.6	10.1	21.6	26.1	17.5	19.1	26.3	14.0	17.7	24.3	12.6	20.9	25.4	16.2	17.4	24.6	12.6
3	17.6	24.2	11.9	16.5	22.0	10.9	21.7	25.6	17.8	19.0	25.1	13.4	18.1	24.1	11.9	20.4	25.8	14.9	18.3	27.3	11.1
4	19.8	26.7	15.0	18.9	25.8	13.9	23.2	26.8	20.2	21.6	28.1	18.3	20.8	26.4	17.5	22.3	25.7	19.6	21.2	27.7	17.7
5	15.6	23.3	10.3	15.9	21.1	10.7	21.5	25.4	18.3	19.2	24.6	15.6	18.2	24.4	12.1	20.9	24.4	17.5	17.5	22.0	12.0
6	14.7	23.0	7.8	14.2	20.9	8.1	20.0	24.1	14.5	17.3	24.7	11.2	15.9	23.2	9.4	19.4	23.3	15.7	16.3	23.7	10.1
7	16.5	22.8	12.3	15.6	21.4	11.9	20.7	24.5	17.9	18.2	24.4	14.1	17.0	21.8	13.0	19.7	23.7	16.0	17.5	23.8	13.1
8	14.5	17.1	13.3	14.3	16.6	13.5	17.7	21.7	16.2	15.8	17.0	15.0	14.9	16.0	14.2	17.1	18.8	16.5	15.5	16.2	15.0
9	17.0	19.3	14.5	17.0	19.3	14.3	19.6	22.0	16.5	17.8	20.3	15.3	17.3	19.9	14.5	19.4	21.6	16.5	18.1	20.7	15.2
10	16.9	22.6	13.2	17.5	21.3	14.2	22.3	26.1	20.0	20.0	24.9	16.0	18.6	23.9	14.0	22.2	25.6	19.8	19.3	24.8	15.0
11	15.5	22.8	10.5	14.4	20.6	8.6	20.7	24.1	16.9	17.4	23.5	12.9	16.0	22.6	11.7	19.6	23.3	14.3	16.5	22.2	10.5
12	13.8	22.3	8.6	12.4	20.1	7.5	19.9	23.5	15.8	16.5	23.4	12.2	15.1	21.7	11.1	18.1	23.5	13.5	14.7	22.6	9.6
13	15.5	23.8	8.5	14.5	23.0	7.6	19.3	23.4	15.6	17.1	24.6	11.4	16.4	22.5	10.8	18.6	22.8	13.9	16.7	23.7	10.2
14	16.7	22.4	12.5	16.2	21.5	11.5	20.0	22.9	17.4	18.0	22.1	15.6	17.2	20.6	14.7	18.9	22.2	16.6	16.9	20.2	14.9
15	14.5	22.2	9.1	14.2	21.4	8.9	20.6	25.8	16.1	17.9	24.5	12.9	17.3	22.6	12.1	19.5	25.4	14.5	17.3	24.6	11.9
16	14.9	23.2	9.8	14.2	21.8	8.7	19.6	25.8	14.6	16.9	26.0	11.1	16.7	23.6	10.8	18.1	24.6	12.7	15.6	25.2	8.9
17	14.7	23.4	8.0	14.0	22.7	7.6	19.2	24.9	13.4	16.5	25.6	10.2	16.4	25.1	10.6	17.7	23.6	12.8	15.1	24.9	8.1
18	14.6	25.2	7.5	14.2	24.2	7.8	19.3	25.4	13.9	17.1	26.5	10.2	16.1	26.2	8.4	18.2	24.7	12.7	16.0	25.3	9.6
19	14.5	25.1	6.7	14.0	25.1	5.5	19.5	25.4	13.6	17.7	27.7	10.6	17.3	26.8	10.3	18.9	24.8	14.0	16.8	26.6	10.8
20	12.6	18.0	6.6	12.0	18.8	5.8	17.3	20.6	13.5	15.5	22.0	11.3	15.6	21.9	8.6	18.1	23.7	15.3	15.5	22.8	10.3
21	10.1	17.8	5.3	9.3	16.5	4.4	16.0	20.0	12.2	13.4	20.6	8.4	12.0	19.4	6.7	15.2	19.8	10.6	11.9	19.9	6.4
22	11.5	21.6	3.7	11.3	21.6	2.9	16.5	23.2	10.6	13.9	24.0	6.2	13.7	22.4	5.9	15.0	22.6	8.6	11.9	22.4	4.1
23	12.6	22.9	4.9	11.9	21.6	3.6	17.5	23.5	11.8	15.3	24.8	8.5	14.3	23.2	6.6	16.3	21.9	11.5	14.1	24.1	6.7
24	12.2	21.7	5.2	11.8	20.5	5.9	17.8	22.8	13.2	15.9	24.2	9.6	14.5	22.7	7.5	17.0	21.7	11.5	14.8	23.5	8.9
25	12.1	23.2	4.9	11.8	20.9	4.9	18.2	23.7	12.3	15.5	24.6	8.8	14.3	23.8	7.3	17.0	23.1	11.5	14.4	23.4	7.7
26	11.8	23.0	4.5	11.4	22.9	4.3	17.2	24.4	11.7	14.8	24.5	8.0	13.8	22.9	6.1	16.4	23.2	10.8	13.4	24.5	7.2
27	12.0	22.6	6.2	11.7	21.7	5.4	17.7	25.7	11.9	15.5	24.9	7.8	16.4	22.6	11.3	16.3	25.7	10.2	13.0	24.4	4.9
28	12.1	20.5	6.5	13.3	18.2	6.6	19.1	23.2	16.1	16.4	22.9	11.1	13.9	21.4	9.0	18.4	22.1	13.1	14.6	22.5	8.3
29	10.0	18.9	4.2	9.2	16.9	3.7	16.3	21.6	11.4	13.6	21.3	7.7	12.0	19.4	5.5	15.8	20.4	11.4	11.4	20.1	5.3
30	10.0	20.1	2.6	8.8	18.0	2.4	15.9	21.0	12.6	13.0	21.7	9.2	11.8	20.6	6.2	15.2	20.2	11.7	11.9	19.8	6.4
31	10.5	22.3	2.1	9.4	20.9	1.9	15.7	22.2	10.0	13.3	23.0	6.4	12.3	22.1	4.2	14.6	21.1	9.0	12.2	23.2	5.1
月極値		26.7	2.1		25.8	1.9		28.3	10.0		29.1	6.2		27.1	4.2		28.2	8.6		27.7	4.1
起日		4	31		4	31		1	31		1	22		1	31		1	22		4	22
上旬平均	17.0	23.0	12.3	16.5	21.5	12.0	21.3	25.1	18.1	19.1	24.5	15.1	18.0	23.1	13.6	20.7	24.3	17.4	18.3	23.8	13.8
中旬平均	14.7	22.8	8.8	14.0	21.9	8.0	19.5	24.2	15.1	17.1	24.6	11.8	16.4	23.4	10.9	18.6	23.9	14.0	16.1	23.8	10.5
下旬平均	11.4	21.3	4.6	10.9	20.0	4.2	17.1	22.8	12.2	14.6	23.3	8.3	13.5	21.9	6.9	16.1	22.0	10.9	13.1	22.5	6.5
月平均	14.2	22.4	8.4	13.7	21.1	7.9	19.2	24.0	15.0	16.8	24.1	11.6	15.9	22.7	10.4	18.4	23.3	14.0	15.7	23.3	10.1
0℃未満日数	0	0	0	0	0	0	0	0	0	0	0	0	0	0	0	0	0	0	0	0	0
25℃以上日数	0	4	0	0	2	0	0	11	0	0	8	0	0	5	0	0	7	0	0	6	0
30℃以上日数		0			0			0			0			0			0			0	
35℃以上日数		0			0			0			0			0			0			0	
積算気温	442			389			596			522			493			570			487		

※ “)”は準正常値、“]”は資料不足値、“×”は欠測。

地域気象観測気温月報

大分県 (83) 2023年10月
 単位：℃ 3/3頁

観測所名	蒲江		
	平均	最高	最低
1	24.5	28.6	21.1
2	22.2	26.3	19.3
3	22.3	26.9	19.2
4	23.9	28.1	20.5
5	21.5	25.0	18.2
6	20.4	24.3	16.5
7	21.3	25.0	18.8
8	17.6	20.6	16.5
9	20.5	23.0	17.3
10	22.3	25.9	20.1
11	20.6	23.7	18.8
12	20.6	23.7	18.0
13	20.4	24.4	18.6
14	19.3	21.8	18.0
15	21.0	26.3	16.5
16	19.1	25.0	15.0
17	19.4	25.3	15.4
18	19.5	24.8	15.0
19	20.1	25.3	16.3
20	18.9	23.5	15.1
21	15.3	20.4	11.4
22	16.1	22.1	10.6
23	18.6	23.6	14.6
24	19.1	24.7	15.3
25	19.6	25.1	15.5
26	18.3	24.4	14.4
27	19.1	25.3	13.9
28	19.1	23.5	16.5
29	17.4	21.1	14.3
30	16.6	21.3	13.4
31	16.6	23.5	12.0
月極値		28.6	10.6
起日		1	22
上旬平均	21.7	25.4	18.8
中旬平均	19.9	24.4	16.7
下旬平均	17.8	23.2	13.8
月平均	19.7	24.3	16.3
0℃未満日数	0	0	0
25℃以上日数	0	13	0
30℃以上日数		0	
35℃以上日数		0	
積算気温	611		

※ “) ” は準正常値、“] ” は資料不足値、“ × ” は欠測。

地域気象観測風向・風速月報

大分県 (83) 2023年10月
 単位: (m/s) 1/3頁

観測所名	国見						中津						豊後高田						院内						杵築					
	日付	平均	最大	最大風向	最大瞬間	最大瞬間風向	最多	平均	最大	最大風向	最大瞬間	最大瞬間風向	最多	平均	最大	最大風向	最大瞬間	最大瞬間風向	最多	平均	最大	最大風向	最大瞬間	最大瞬間風向	最多					
1	3.4	8.5	NNW	12.0	NNW	NNW	3.0	5.5	NW	9.6	NW	NNW	4.7	10.0	WNW	12.4	WNW	NW	2.3	6.0	NNE	10.5	NNE	S	2.5	5.3	W	10.4	WSW	WNW
2	1.6	4.0	NNW	7.1	N	SE	2.0	3.6	NE	6.3	ENE	SW	2.2	5.6	WNW	8.6	NNW	SE	1.8	5.8	NNE	9.6	NNE	S	1.6	5.1	ENE	9.7	NW	WNW
3	2.0	3.8	ESE	7.1	E	E	1.5	3.2	E	5.3	ENE	SSW	2.0	5.3	E	7.0	E	E	1.4	3.1	NNE	6.1	NE	S	1.6	4.9	ESE	7.2	E	W
4	1.8	5.2	NNW	8.6	NW	NNW	1.8	4.9	NW	8.0	NW	SW	2.5	7.7	NW	10.2	WNW	NNW	2.1	4.9	NNE	7.3	NNE	S	1.6	4.5	ESE	6.4	SE	W
5	4.5	9.0	NNW	14.6	NNW	NNW	3.4	6.5	NNW	11.1	NNW	NNW	5.4	9.5	WNW	13.5	NNW	NNW	2.8	5.8	NNE	12.5	NNE	S	2.5	5.5	WNW	11.6	WNW	W
6	2.4	5.1	NNW	9.1	NNW	NNW	1.9	4.3	NE	7.4	E	SW	2.4	5.3	NNW	8.5	NNE	SE	2.0	5.7	NNE	8.9	NE	S	1.6	4.1	NNE	7.4	NW	WNW
7	1.9	3.9	NE	7.9	NE	ENE	2.0	4.7	NE	7.9	E	SW	2.2	5.0	NE	7.3	NE	ESE	1.4	3.7	N	5.9	NNE	SSE	1.5	4.3	E	7.1	E	W
8	2.2	3.7	NE	7.8	ESE	ESE	1.6	4.1	E	7.2	E	SSW	1.5	5.0	ESE	7.3	ESE	ESE	1.0	2.4	NNE	5.0	NNE	NNE	1.3	3.1	E	6.5	N	NNE
9	1.7	4.5	NNW	7.5	NNW	NE	1.2	3.2	WNW	5.8	N	W	2.0	6.1	NW	8.7	NW	SW	1.2	3.5	SSE	5.1	S	S	1.6	3.7	W	6.6	WNW	WNW
10	4.2	8.2	NNW	11.3	NNW	NNW	3.0	6.2	NW	9.6	NW	N	5.0	9.9	WNW	11.8	WNW	NNW	2.6	4.9	N	10.1	N	S	2.5	4.7	WNW	9.9	N	W
11	1.6	3.6	ENE	7.5	NNW	ENE	1.9	4.3	NE	6.5	NNE	NNE	2.3	5.0	NE	8.0	NE	SE	2.0	5.3	N	9.1	NNW	S	1.5	4.3	NNE	7.6	NNE	NNE
12	1.8	3.6	NE	7.0	NE	ENE	1.7	3.1	NNE	5.8	WNW	SW	2.1	5.4	NNW	8.0	N	SE	1.7	5.4	NNE	9.0	NNE	S	1.7	4.2	NE	8.4	NNE	NNE
13	1.8	3.7	E	6.6	E	E	1.7	3.5	NE	5.7	NE	SW	2.2	5.3	NNW	8.1	NNW	ESE	1.4	4.6	NNE	7.3	NE	S	1.5	4.3	SE	6.3	ESE	SE
14	1.2	2.9	NNW	4.5	N	SSE	1.3	3.2	ENE	4.8	ENE	SW	1.6	4.6	NW	6.1	WNW	SE	1.4	3.8	NNE	5.8	NNE	NNE	1.2	4.3	WNW	6.3	W	SW
15	2.9	4.9	WNW	12.5	SW	WSW	3.4	7.3	WNW	11.7	WNW	SW	4.7	10.5	W	13.6	W	WNW	2.4	5.3	NNW	9.5	NNW	S	2.9	6.1	WSW	10.7	WNW	WNW
16	2.2	5.5	NNW	9.8	NNW	SW	3.0	6.3	WNW	9.9	NW	SW	3.4	7.8	WNW	9.9	NNW	SE	1.8	5.0	NNW	9.4	NNW	S	2.2	4.8	W	9.3	WNW	WNW
17	1.7	4.4	NNW	7.2	NW	SW	2.4	4.3	NW	7.3	WNW	SW	2.8	6.5	NW	7.8	NW	SE	1.6	3.8	NNE	6.9	SSW	S	2.1	4.7	WNW	7.5	NNE	WNW
18	1.4	3.6	ENE	6.3	NE	SSE	2.0	4.5	NNE	7.3	NNE	SW	2.1	5.5	N	8.0	NNE	SE	1.6	5.9	NNE	8.7	N	S	1.6	4.0	SE	6.4	SE	ESE
19	1.5	3.4	E	5.3	SE	SSE	1.8	3.3	NNE	5.2	NNE	SW	2.2	4.3	ESE	6.1	ESE	SE	1.6	4.2	NE	7.4	NE	S	1.4	5.0	ESE	7.1	E	NE
20	3.7	7.8	NNW	13.7	NNW	NNW	3.3	7.4	NW	12.0	NW	SW	5.3	12.7	NW	15.4	W	NW	1.8	6.0	NNE	10.3	NNE	S	1.7	5.4	WNW	10.4	W	WNW
21	4.3	8.4	NNW	14.4	NW	NNW	3.7	7.9	NW	12.2	NW	NW	6.3	12.5	WNW	16.0	WNW	WNW	2.3	6.4	NE	15.1	N	SSE	2.4	5.5	WNW	10.8	WNW	WNW
22	1.5	3.3	NNW	6.0	NW	SSE	1.9	4.0	NE	6.4	NNE	SW	2.4	4.4	N	6.3	NNW	ESE	1.7	4.9	NNE	7.1	N	S	1.9	5.1	E	7.6	WNW	WNW
23	1.3	3.8	NNW	6.4	NW	NNW	1.9	4.4	NNW	6.1	NNW	SW	2.4	5.5	NW	7.3	N	SE	1.7	6.4	NNE	8.5	NNE	S	1.6	4.2	ESE	6.7	E	WSW
24	1.1	2.7	NNW	4.7	NW	SSW	1.9	4.0	NE	6.1	NNE	SW	1.9	4.4	NNW	6.1	NNW	SE	1.5	5.1	N	7.6	NNE	S	1.8	4.4	ESE	7.0	SE	W
25	1.7	4.7	NNW	8.3	NNW	WNW	2.3	4.2	NNW	7.3	NNW	SW	2.7	6.9	NW	9.2	NW	NW	1.9	4.9	NE	7.5	NE	S	2.1	4.7	WSW	8.1	NW	WNW
26	1.2	2.8	NNW	4.5	NW	SSW	1.9	3.0	SW	5.0	SW	SW	1.6	4.0	NW	5.7	WNW	SE	1.4	4.1	S	6.1	NNE	S	1.6	4.0	E	5.9	E	SW
27	2.5	5.8	NNW	11.7	WNW	SW	3.1	8.1	WNW	13.5	WNW	SW	4.5	11.5	WNW	13.9	WNW	SW	2.0	5.2	SSW	10.3	SW	S	1.9	6.3	WSW	9.5	WSW	WNW
28	4.0	7.1	NNW	11.0	NNW	NNW	2.7	5.6	NW	9.3	WNW	NNW	4.1	8.2	NW	12.5	NNW	NW	2.8	6.5	NNE	10.4	NNE	S	1.8	4.2	NNW	9.1	WNW	NNW
29	2.0	4.8	NNW	7.9	NW	NNW	2.2	4.5	NE	8.0	NNE	SW	2.5	6.1	WNW	8.1	WNW	SE	1.9	5.6	NNE	8.8	NNE	S	1.9	4.9	WNW	10.6	WNW	WNW
30	1.1	2.6	NW	4.9	WNW	NW	1.9	3.3	NNW	5.9	NNW	SW	2.2	5.1	NW	6.5	NW	SE	1.5	4.9	NNE	7.9	NNE	S	1.5	4.5	WNW	6.9	W	W
31	1.1	2.8	NW	5.1	NNW	SSW	2.0	3.3	ENE	5.4	NNE	SW	1.9	4.2	NW	5.0	NW	SE	1.6	5.0	NNE	7.4	NE	S	1.5	4.8	ESE	8.9	NNW	WSW
月最大		9.0	NNW	14.6	NNW			8.1	WNW	13.5	WNW			12.7	NW	16.0	WNW			6.5	NNE	15.1	N			6.3	WSW	11.6	WNW	
起日		5		5				27		27				20		21				28		21				27		5		
上旬平均	2.6					NNW	2.1					SW	3.0					SE	1.9				S	1.8						W
中旬平均	2.0					NNW	2.3					SW	2.9					SE	1.7				S	1.8						WNW
下旬平均	2.0					NNW	2.3					SW	3.0					SE	1.8				S	1.8						WNW
月平均	2.2					NNW	2.2					SW	2.9					SE	1.8				S	1.8						WNW
10m/s以上日数		0						0						5								0								
15m/s以上日数		0						0						0								0								
20m/s以上日数		0						0						0								0								
30m/s以上日数		0						0						0								0								

※ “)”は準正常値、“)”は資料不足値、“×”は欠測。

地域気象観測風向・風速月報

大分県 (83) 2023年10月
 単位: (m/s) 2/3頁

観測所名	武蔵						日田						玖珠						湯布院						大分						
	日付	平均	最大	最大風向	最大瞬間	最大瞬間風向	最多	平均	最大	最大風向	最大瞬間	最大瞬間風向	最多	平均	最大	最大風向	最大瞬間	最大瞬間風向	最多	平均	最大	最大風向	最大瞬間	最大瞬間風向	最多						
1	4.4	7.9	NW	10.8	NW	NW	2.2	5.2	NW	8.7	NW	WSW	1.2	3.6	ENE	7.2	NNE	NNE	2.5	5.1	NE	8.6	NNE	NNE	3.6	6.7	NW	10.6	NW	NW	
2	3.9	7.2	NE	10.3	NNE	NNE	2.0	5.6	ENE	9.6	ENE	ENE	1.2	4.1	NE	9.0	NNE	NNE	1.9	5.2	NE	8.8	NNE	SW	2.6	5.3	N	8.3	N	N	
3	4.7	8.3	NE	11.3	NE	NE	1.7	4.2	ENE	6.1	ENE	E	1.0	2.9	NE	6.6	NE	N	1.3	3.7	ENE	6.2	E	SSW	2.1	4.0	S	5.8	S	S	
4	2.6	6.6	NNE	9.3	NE	W	1.8	5.1	W	7.2	WSW	WSW	1.0	3.6	NNE	6.7	NE	NNW	1.5	4.7	NNE	7.7	NNE	SW	2.2	3.9	NNW	7.5	NW	S	
5	3.9	8.5	NNW	11.8	NNW	NW	1.8	6.1	NNW	9.9	NW	NW	1.2	4.3	NNE	8.5	NE	NNE	2.1	5.2	N	9.4	NNE	SW	3.4	6.9	NW	12.4	NNW	NNW	
6	3.4	7.7	NNE	10.3	NNE	NNE	1.7	5.9	ENE	8.5	ENE	E	1.1	4.0	NE	7.3	NE	NE	1.8	4.8	NNE	8.5	NNE	SW	2.5	5.2	NNE	9.1	NNE	N	
7	4.4	9.6	NE	12.3	ENE	NNE	1.9	5.6	ENE	8.2	NE	ENE	1.2	4.0	NE	7.3	NE	NE	1.9	5.6	E	8.6	ENE	SW	2.5	6.5	NE	11.4	NE	S	
8	6.9	10.3	NE	12.3	ENE	ENE	1.6	3.9	ENE	6.2	ESE	SE	1.5	3.7	NNE	6.7	NE	NNE	2.2	6.0	ENE	9.2	E	ENE	2.3	6.0	NE	10.4	ENE	SSW	
9	4.8	10.2	ENE	12.3	ENE	NNW	1.5	3.2	E	6.0	E	SE	1.0	3.2	NNE	6.0	NNE	N	1.4	3.5	N	5.8	NNW	SSW	1.7	4.7	NW	11.5	NNW	NW	
10	4.9	9.1	NNE	12.9	NNW	NNW	2.1	6.4	N	11.4	NW	SSE	1.0	3.8	NE	7.5	NE	NNE	2.2	4.6	NE	10.5	NW	NNE	4.0	6.9	NW	12.0	NW	NW	
11	4.2	8.7	NNE	10.8	NNE	NNW	2.1	6.2	ENE	10.2	NE	NE	1.2	4.1	ENE	8.6	NE	NE	2.3	5.0	ENE	9.1	NNE	SW	2.9	5.2	NNE	8.6	NE	N	
12	4.8	8.5	NNE	10.8	NE	NNE	2.0	6.3	ENE	10.5	NE	ENE	1.2	4.0	NE	8.4	NE	NNE	1.8	5.5	NE	8.3	ENE	SW	2.7	5.8	N	9.2	N	N	
13	2.7	6.6	NNE	8.2	NNE	NE	1.5	4.6	NE	6.9	ENE	NE	1.2	3.5	NNE	6.8	NNE	N	1.2	3.6	S	5.9	SSW	SW	2.1	4.1	N	6.6	N	SSE	
14	1.8	3.3	WNW	4.6	WNW	W	1.5	4.1	W	7.0	W	W	0.6	1.6	NNW	3.6	NNW	W	1.2	3.0	SW	5.7	SSW	SW	1.7	3.0	SSE	4.3	SSE	S	
15	3.9	8.5	WNW	12.3	WNW	WNW	2.1	6.0	NW	10.7	WNW	W	1.0	3.2	W	7.6	SW	SW	2.2	7.2	SW	12.3	SW	SW	3.1	7.2	WSW	11.5	WSW	NW	
16	3.5	7.3	WNW	10.8	WNW	W	1.7	6.0	W	9.7	W	WSW	0.9	3.5	SW	7.5	SSW	NW	1.7	5.3	SW	10.3	SSW	SW	2.8	5.0	NW	8.7	NNW	S	
17	3.0	5.5	NNE	8.2	W	W	1.4	4.1	W	6.7	W	WSW	0.8	2.8	SSW	6.9	SSW	N	1.3	4.4	SW	6.8	SW	SW	2.5	4.4	ENE	6.5	ENE	S	
18	2.2	3.8	SE	7.2	E	WSW	1.6	5.3	WNW	8.7	WNW	WNW	0.7	2.6	WSW	4.9	WSW	NE	1.2	3.8	SW	7.4	SW	SW	2.5	3.8	S	5.9	NNW	S	
19	2.0	3.7	NE	5.7	NE	WSW	1.4	5.7	WNW	8.8	W	WNW	0.8	2.9	WSW	6.2	W	NE	1.3	3.4	WSW	6.7	SSW	SW	2.6	4.4	ENE	6.9	ENE	S	
20	3.1	7.4	NW	11.3	NNW	W	1.6	4.6	WNW	7.1	WNW	WNW	0.8	2.1	WSW	5.3	SW	WSW	1.6	4.2	NNW	8.3	NW	SW	3.4	7.1	NW	12.6	NW	S	
21	3.9	9.2	NNW	14.4	NNW	W	1.8	5.8	NNW	10.1	NNW	NW	1.0	3.4	N	7.2	NNE	NW	1.9	4.9	N	10.2	NW	SW	4.1	7.5	NW	13.9	NW	NW	
22	2.4	4.1	SSE	7.2	E	W	1.3	5.6	NW	8.5	WNW	W	0.8	2.5	SW	5.2	WNW	NE	1.2	3.2	SW	5.4	SW	SW	2.6	4.5	ENE	7.2	E	S	
23	2.3	4.1	NE	5.7	NE	W	1.3	4.1	WNW	6.7	WNW	WNW	0.8	2.3	NW	5.3	N	NNE	1.4	4.4	ENE	7.2	ENE	SW	2.5	4.1	ENE	6.9	ENE	S	
24	2.8	5.0	NNE	6.7	NNE	W	1.0	3.8	WNW	7.2	WSW	WNW	0.7	2.2	WSW	4.1	W	W	1.2	3.9	E	5.8	E	SW	2.3	4.1	N	5.8	NNE	S	
25	3.0	7.3	NNE	8.7	NNE	W	1.2	4.4	WSW	7.3	WNW	W	0.7	3.3	NE	5.6	NNE	ENE	1.6	4.5	NNE	8.1	NNE	SW	2.5	4.1	N	7.0	N	S	
26	2.2	3.7	W	5.7	E	WSW	1.1	4.0	W	6.2	WSW	W	0.6	2.4	WSW	4.7	WNW	NW	1.1	2.8	W	5.3	NNW	SW	2.4	4.5	SW	6.0	SSW	S	
27	3.3	7.3	NNW	12.9	NNW	WNW	1.5	6.4	WSW	10.8	W	NNE	1.0	3.9	SSW	7.9	SSW	NE	1.7	6.6	SW	11.6	SW	SW	2.5	5.1	N	12.3	WNW	S	
28	4.2	7.4	NNE	10.3	N	NNW	1.3	5.0	NW	9.0	NW	W	0.9	3.9	NE	8.8	NNE	NNW	2.5	5.2	NE	10.9	NNE	NNE	3.4	5.5	NNW	11.4	NNW	NW	
29	3.5	7.9	NNE	11.8	N	W	1.6	5.3	ENE	8.1	ENE	ENE	1.0	3.8	NE	7.3	NNE	NE	1.6	5.1	NNE	9.5	NNE	SW	2.6	4.7	NW	7.9	WNW	NNW	
30	3.6	6.7	NNE	8.2	NNE	W	1.0	4.2	NE	6.3	NE	NNE	0.8	3.2	NE	6.4	NNE	NNE	1.1	3.5	NNE	5.7	NE	SW	2.2	3.8	NNE	6.3	NNE	S	
31	2.3	3.6	W	5.7	NE	W	1.1	3.6	W	6.0	WNW	NNE	0.7	2.8	SSW	5.7	SW	ENE	1.2	4.2	NNE	6.3	NNE	SW	2.7	4.4	SSW	6.2	SW	S	
月最大		10.3	NE	14.4	NNW			6.4	WSW	11.4	NW			4.3	NNE	9.0	NNE			7.2	SW	12.3	SW			7.5	NW	13.9	NW		
起日		8		21				27		10				5		2				15		15				21		21			
上旬平均	4.4					NW	1.8					E	1.1				NNE	1.9					SW	2.7						NW	
中旬平均	3.1					W	1.7					W	0.9				NE	1.6					SW	2.6							S
下旬平均	3.0					W	1.3					NNE	0.8				NE	1.5					SW	2.7							S
月平均	3.5					W	1.6					NNE	1.0				NNE	1.6					SW	2.7							S
10m/s以上日数		2						0						0																	
15m/s以上日数		0						0						0																	
20m/s以上日数		0						0						0																	
30m/s以上日数		0						0						0																	

※ “)”は準正常値、“)”は資料不足値、“×”は欠測。

地域気象観測風向・風速月報

大分県 (83) 2023年10月
単位: (m/s) 3/3頁

観測所名	犬飼						竹田						佐伯						宇目						蒲江						
	日付	平均	最大	最大風向	最大瞬間	最大瞬間風向	最多	平均	最大	最大風向	最大瞬間	最大瞬間風向	最多	平均	最大	最大風向	最大瞬間	最大瞬間風向	最多	平均	最大	最大風向	最大瞬間	最大瞬間風向	最多	平均	最大	最大風向	最大瞬間	最大瞬間風向	最多
1	2.5	5.7	N	10.8	NNW	N	1.6	3.3	ENE	6.1	E	ENE	2.4	5.4	N	9.6	N	N	1.3	4.5	NNE	9.2	NW	N	2.9	6.3	N	11.2	NNE	N	
2	1.4	4.6	N	8.0	NNE	S	1.5	3.7	NNE	6.8	NNE	WSW	2.9	5.2	NNE	10.8	NE	N	1.2	4.6	NE	8.9	NNE	NNE	3.5	5.6	NNE	11.2	NE	N	
3	0.9	2.7	NNE	4.3	N	N	1.3	3.4	NE	6.1	ENE	NE	1.7	3.2	SE	5.9	ESE	S	0.8	3.7	S	8.2	S	E	2.0	4.2	NNE	6.4	N	NE	
4	1.2	4.1	N	7.1	N	N	1.3	4.3	ENE	7.5	NE	ENE	2.1	5.5	ENE	8.7	E	S	0.9	3.2	N	5.7	NNE	SSW	1.9	4.6	NNW	7.6	NE	N	
5	2.6	6.8	N	11.2	N	N	1.5	3.4	SW	7.3	S	SW	2.6	5.7	N	11.2	NNW	NNW	0.9	3.0	NNE	7.0	NNE	NE	2.5	5.2	N	8.5	NW	N	
6	1.6	5.2	N	9.7	N	N	1.5	3.8	ENE	6.7	ENE	WSW	2.9	5.0	NNE	9.3	NNW	W	1.2	4.4	NNE	10.4	NE	N	3.3	6.1	NNW	9.9	NW	N	
7	1.3	3.8	N	7.5	NNE	S	1.3	3.4	ENE	6.5	NE	SW	2.2	4.7	NNE	8.6	NNE	S	1.1	3.7	NNE	7.2	NNE	NNE	3.3	5.4	N	9.6	NNE	NNE	
8	1.0	2.2	SSE	3.9	NNW	N	1.5	3.9	NE	6.4	NE	ENE	1.3	2.5	WSW	4.0	W	W	0.6	1.7	NE	3.1	NE	SSW	1.6	3.9	N	6.4	N	NNE	
9	0.8	1.6	NNE	2.9	NNE	S	0.7	1.9	SSW	3.0	ENE	W	1.6	3.7	WNW	6.8	WNW	W	0.5	1.4	S	2.9	NW	SSW	2.9	5.6	NNW	9.9	NW	N	
10	2.5	6.7	N	10.8	N	N	1.5	4.8	NNE	8.7	N	W	3.6	6.8	NW	11.7	NW	NW	1.2	4.3	NNE	9.0	NNE	NNE	3.6	6.4	NNW	13.4	NE	N	
11	1.6	4.3	NNE	8.4	NNE	NNE	1.4	3.5	NNE	7.3	ENE	SW	3.0	5.4	N	10.0	N	NNW	1.1	4.1	NNE	8.7	N	NNE	3.6	5.9	NNW	10.1	NE	N	
12	1.6	4.6	NNE	8.3	NNE	N	1.4	4.0	NNE	6.7	NNE	SW	2.3	5.7	N	9.9	NNE	WSW	1.0	4.7	NNE	8.5	NE	NNE	4.3	6.8	N	11.4	NNW	NNE	
13	1.3	3.5	N	6.2	NNE	NNE	1.2	3.3	NE	5.6	ENE	SSW	2.3	4.3	ENE	8.3	NNE	S	1.0	3.7	NNE	6.7	ENE	NNE	3.4	7.3	NNW	12.2	NW	NNE	
14	0.9	2.1	S	3.3	SSE	S	0.9	2.3	NE	4.1	W	W	1.4	2.7	W	4.9	W	WSW	0.5	1.8	ENE	2.9	ENE	WNW	1.4	2.3	N	3.7	N	N	
15	1.6	4.1	W	8.4	W	WSW	3.0	6.3	WSW	12.3	W	WSW	2.4	5.5	WNW	10.6	WNW	SSW	1.1	3.0	WNW	9.1	NW	SW	2.4	7.0	N	12.5	NNW	NNE	
16	1.2	2.6	NNW	5.0	N	S	2.1	5.7	WSW	10.6	W	WSW	2.1	4.4	ENE	6.9	W	SSW	0.8	2.7	NW	6.3	NNE	WSW	2.1	4.5	NW	8.2	NW	NNE	
17	1.1	2.9	NNE	5.7	NNE	WSW	1.5	4.0	WNW	7.9	SW	SSW	2.2	5.6	E	8.9	E	S	0.7	3.0	NNE	6.1	NNE	NNE	1.8	4.2	SSE	6.7	N	N	
18	1.0	2.8	S	4.9	SSW	S	1.2	3.3	WNW	6.2	W	WSW	1.9	4.4	NE	6.6	ENE	SSW	0.8	3.0	ENE	6.4	SSE	ESE	1.8	3.5	S	5.5	SSE	N	
19	1.3	3.8	NNE	6.8	NNE	SSW	1.6	3.5	WNW	6.8	W	SW	2.0	4.4	NNE	7.3	NNE	S	0.7	3.4	SSE	5.1	SSE	S	1.9	4.0	SSE	5.4	SSE	N	
20	2.1	4.8	N	9.7	NNE	S	1.9	5.1	WSW	11.8	WNW	WSW	2.6	5.5	NNW	9.9	NNW	W	1.1	4.0	NE	7.4	NE	NNE	2.4	9.2	N	14.6	N	N	
21	2.4	5.7	N	10.2	N	SW	2.1	4.9	W	9.6	W	WSW	3.2	6.3	NNW	12.7	NNW	NW	1.1	3.6	NNE	10.3	NNE	NE	2.7	6.3	NNW	14.2	NW	N	
22	1.1	2.5	S	4.7	SSW	S	1.3	3.6	W	6.1	W	SW	1.9	4.2	ENE	6.7	ENE	SW	0.9	3.5	S	7.6	SSE	SSE	2.2	4.9	SSE	6.8	S	N	
23	1.0	2.8	NNE	6.0	NNE	NNE	1.2	2.7	ENE	4.6	NNE	SW	2.2	4.5	NE	6.8	NE	S	0.8	3.3	E	7.1	E	E	1.9	3.5	SSE	5.7	SSE	N	
24	1.1	2.8	N	5.0	N	NNE	1.4	3.3	ENE	5.4	NNE	SW	2.0	4.4	ENE	6.7	ENE	SSW	0.8	2.8	NE	5.3	S	SE	1.8	3.4	N	6.2	NNW	N	
25	1.3	4.2	N	7.9	NNW	N	1.1	3.5	ENE	5.9	NE	W	2.3	5.8	ENE	9.0	NE	S	1.1	4.6	NE	8.2	NE	NNE	2.7	5.0	NNW	10.1	N	NNE	
26	0.9	2.2	S	3.8	NNE	SSW	1.1	2.8	SSW	4.1	S	WSW	1.9	3.3	WSW	4.7	WSW	WSW	0.6	2.1	ENE	4.3	ESE	ESE	2.3	4.9	N	7.8	N	N	
27	1.9	4.6	NNE	10.1	NNE	SW	2.6	6.8	WSW	11.4	W	WSW	1.9	6.2	N	11.6	NW	SSW	0.7	2.2	NNW	5.5	W	SW	2.1	4.7	NNW	9.6	NNW	N	
28	2.5	5.8	N	10.4	NNW	NNW	1.4	3.6	NE	6.7	NE	SSW	2.8	5.0	NNW	9.8	NNW	NNW	1.2	3.4	NNE	7.5	WNW	SW	4.0	6.2	N	11.7	NNW	N	
29	1.6	4.0	NNE	7.9	NNE	S	1.7	5.2	NNE	9.7	NNE	WSW	2.6	5.2	NNE	10.0	N	W	1.1	4.4	NNE	8.7	NNE	NNE	3.2	6.9	NNW	11.0	NNW	NNW	
30	1.1	3.3	N	5.9	NNE	S	1.3	3.5	ENE	6.0	NNE	SW	1.8	3.5	NE	6.1	NE	S	0.7	3.3	NE	6.6	NNE	SW	2.3	4.9	NNW	8.4	NNW	N	
31	1.1	3.4	NNE	6.3	N	S	1.2	3.1	E	5.1	ENE	WSW	2.2	4.4	ENE	6.5	E	SSW	0.7	2.9	NNE	5.0	NNE	ENE	1.9	3.9	N	6.8	NE	N	
月最大		6.8	N	11.2	N			6.8	WSW	12.3	W			6.8	NW	12.7	NNW			4.7	NNE	10.4	NE			9.2	N	14.6	N		
起日		5		5				27		15				10		21					12		6				20		20		
上旬平均	1.6					N	1.4					ENE	2.3					W	1.0					NNE	2.8					N)	
中旬平均	1.4					S	1.6					WSW	2.2					SSW	0.9					NNE	2.5					N	
下旬平均	1.5					S	1.5					WSW	2.3					S	0.9					NE	2.5					N	
月平均	1.5					N	1.5					WSW	2.3					S	0.9					NNE	2.6					N)	
10m/s以上日数		0						0						0														0			
15m/s以上日数		0						0						0														0			
20m/s以上日数		0						0						0														0			
30m/s以上日数		0						0						0														0			

※ “) ” は準正常値、“] ” は資料不足値、“ × ” は欠測。

地域気象観測日照時間月報

大分県 (83)

2023年10月

単位：h 1/1頁

観測所名 日付	国見	中津	豊後高田	院内	杵築	日田	玖珠	湯布院	大分	犬飼	竹田	佐伯	宇目	蒲江
1	6.1	4.9	2.8	3.8	4.9	5.5	3.7	3.0	4.5	3.3	3.9	3.6	2.4	2.8
2	7.6	7.7	7.2	7.9	8.2	8.4	8.5	8.6	9.3	9.1	8.4	7.6	7.6	8.5
3	0.5	0.4	0.7	0.9	1.0	0.8	0.9	0.0	0.7	0.7	0.8	2.4	1.8	4.3
4	8.1	8.4	6.9	4.7	3.9	4.2	5.0	1.8	4.2	4.3	4.0	6.0	4.1	6.8
5	4.8	3.9	4.3	4.9	4.4	5.0	4.3	4.1	3.8	3.3	3.9	3.5	2.7	3.5
6	6.6	3.8	5.8	5.1	7.5	5.3	6.2	8.2	7.9	9.1	9.6	9.9	10.4	10.5
7	0.1	0.1	0.2	0.4	1.1	1.4	0.7	0.5	1.4	1.8	1.0	2.6	3.4	3.8
8	0.0	0.0	0.0	0.0	0.0	0.0	0.0	0.0	0.0	0.0	0.0	0.0	0.0	0.0
9	0.2	0.6	0.3	0.1	0.3	0.0	0.0	0.0	0.1	0.0	0.0	0.0	0.0	0.0
10	8.5	6.0	6.1	5.7	6.8	5.4	4.2	3.7	8.4	8.2	7.9	9.3	8.2	10.0
11	9.1	9.2	9.7	9.6	8.2	8.3	8.9	9.0	7.7	7.9	7.7	7.2	7.0	7.1
12	9.8	10.8	10.4	8.6	9.3	9.7	8.6	7.5	8.4	7.3	5.9	7.5	5.6	10.7
13	9.5	8.8	8.7	9.4	9.0	8.3	9.0	7.0	5.6	7.2	4.7	7.5	5.9	7.5
14	0.8	0.7	0.6	0.0	0.0	2.1	0.0	0.0	0.0	0.0	0.1	0.0	0.0	0.0
15	7.8	8.2	7.5	7.7	8.9	7.8	6.9	8.8	9.3	6.5	8.7	7.2	10.4	10.7
16	9.1	10.4	9.8	7.8	9.6	8.8	9.6	6.9	9.6	7.3	10.6	9.9	10.4	9.6
17	10.6	10.3	10.6	8.0	9.8	9.4	9.4	10.0	10.7	10.6	9.6	10.4	10.3	10.6
18	10.6	10.6	10.6	10.5	10.5	10.4	10.3	10.3	10.5	10.6	10.5	10.5	10.5	10.4
19	9.6	9.8	10.2	9.7	8.6	9.6	9.4	9.7	10.3	10.5	10.5	9.7	10.4	10.2
20	0.7	0.3	0.3	0.0	0.0	1.2	0.0	0.1	0.2	0.0	0.1	0.9	0.5	0.9
21	9.4	10.3	7.5	8.0	7.5	9.2	7.6	6.5	9.0	8.4	10.1	10.2	10.2	10.3
22	10.5	10.4	10.4	10.2	10.2	10.5	10.1	9.9	10.2	10.3	10.4	10.3	10.1	10.4
23	10.3	10.4	10.4	10.2	10.1	10.5	10.0	9.1	9.6	10.0	9.0	10.0	9.5	10.0
24	8.7	8.2	8.7	7.8	8.3	7.8	7.8	6.3	8.6	8.2	8.6	8.9	5.9	8.5
25	10.0	10.4	10.2	10.0	10.3	10.2	6.8	7.8	10.5	10.1	8.7	10.2	10.1	10.3
26	9.7	9.3	9.5	9.4	9.6	9.7	9.3	9.6	9.8	9.9	9.9	9.8	9.8	10.1
27	8.4	7.5	8.1	8.4	8.5	6.8	6.8	6.5	6.1	8.5	7.7	7.5	7.0	7.8
28	9.3	8.8	7.8	7.9	9.0	7.2	4.5	4.9	9.1	9.3	5.5	8.4	8.2	9.9
29	10.1	8.4	9.8	6.9	8.9	6.9	6.4	6.2	8.5	9.1	8.1	8.1	7.3	9.4
30	7.5	10.1	9.4	9.0	3.9	10.0	9.8	5.3	4.6	4.0	6.7	3.7	3.7	3.8
31	10.1	10.2	10.0	10.0	10.1	10.1	9.9	9.7	10.3	10.0	10.1	9.9	10.0	10.0
旬合計 上旬	42.5	35.8	34.3	33.5	38.1	36.0	33.5	29.9	40.3	39.8	39.5	44.9	40.6	50.2
旬合計 中旬	77.6	79.1	78.4	71.3	73.9	75.6	72.1	69.3	72.3	67.9	68.4	70.8	71.0	77.7
旬合計 下旬	104.0	104.0	101.8	97.8	96.4	98.9	89.0	81.8	96.3	97.8	94.8	97.0	91.8	100.5
月合計	224.1	218.9	214.5	202.6	208.4	210.5	194.6	181.0	208.9	205.5	202.7	212.7	203.4	228.4
0.1時間未満日数	1	1	1	3	3	2	4	4	2	4	2	3	3	3

※ “) ” は準正常値、“] ” は資料不足値、“ × ” は欠測。

地域気象観測相対湿度月報

大分県 (83) 2023年10月

蒸気圧単位：hPa 相対湿度単位：% 1/3頁

観測所名	国見			中津			豊後高田			院内			杵築			武蔵			日田		
	平均 蒸気圧	平均 湿度	最小 湿度	平均 蒸気圧	平均 湿度	最小 湿度	平均 蒸気圧	平均 湿度	最小 湿度	平均 蒸気圧	平均 湿度	最小 湿度	平均 蒸気圧	平均 湿度	最小 湿度	平均 蒸気圧	平均 湿度	最小 湿度	平均 蒸気圧	平均 湿度	最小 湿度
1	19.1	69	49	18.9	66	47	19.7	70	44	19.9	76	42	19.4	70	39				20.3	75	39
2	14.9	64	41	14.7	63	37	15.3	69	37	15.0	74	35	14.9	66	35				15.2	69	35
3	16.9	67	54	17.1	72	54	17.3	74	56	17.3	81	56	17.5	75	52				17.8	75	57
4	19.9	75	44	19.5	75	48	19.9	75	44	19.5	81	53	20.4	79	57				19.6	77	44
5	14.4	59	43	14.1	58	41	14.6	58	40	14.4	67	41	14.7	64	40				15.1	73	37
6	12.4	55	39	12.5	58	39	13.1	60	36	13.1	70	39	12.6	62	30				13.2	70	37
7	13.8	60	49	14.7	65	47	15.3	69	45	15.3	75	48	15.0	67	47				15.1	69	44
8	16.1	85	53	16.4	88	52	17.1	93	72	16.6	94	84	16.8	87	53				16.7	88	69
9	20.1	90	77	19.9	91	77	20.1	90	72	19.6	94	84	20.5	90	81				20.2	91	78
10	16.1	63	48	16.1	67	45	16.7	68	49	16.6	77	42	16.5	69	42				17.3	77	38
11	14.0	63	49	14.2	63	42	14.6	71	42	14.4	76	37	14.4	70	41				14.6	71	36
12	13.1	61	40	13.4	67	35	13.4	70	33	13.1	76	37	13.4	68	37				13.1	72	34
13	12.7)	61)	42)	13.8	70	41	13.8	70	39	14.2	78	50	14.7	75	49				14.7	73	43
14	16.7	73	60	16.6	75	55	16.6	74	53	17.0	82	57	17.3	79	62				16.6	75	44
15	14.4	65	50	13.5	63	38	14.8	73	51	13.6	71	41	13.7	64	44				14.2	75	41
16	14.4	66	46	13.1	60	34	14.4	73	42	13.6	75	39	13.7	68	39				14.3	73	38
17	14.7	68	44	14.6	67	42	14.8	69	40	13.8	77	42	14.0	68	39				14.6	75	43
18	16.4	80	61	15.8	77	57	16.0)	79)	52)	14.9	81	44	15.6	78	51				14.0	73	33
19	16.2	77	49	14.7	69	43	15.8	75	37	14.2	77	36	16.1	81	47				14.1	74	34
20	13.2	62	36	14.2	73	45	14.5	74	42	14.1	85	59	14.8	84	60				14.9	88	62
21	9.0	49	38	8.7	53	36	10.0	61	42	8.9	63	31	9.3	64	36				9.6	69	29
22	11.6	63	45	11.4	62	42	11.4	68	42	11.0	73	34	11.3	68	41				11.2	73	39
23	13.5	71	54	12.6	68	40	13.1	72	43	12.3	77	38	13.5	76	47				12.0	73	34
24	13.3	72	48	12.8	71	47	13.0	75	40	12.4	78	42	13.7	76	48				11.8	74	31
25	13.9	69	51	13.4	68	49	13.8	73	47	12.7	78	45	13.0	68	38				12.6	76	37
26	14.2	73	45	12.9	68	43	13.1	73	30	12.0	77	37	14.1	78	43				11.9	74	28
27	14.0	65	45	13.1	63	24	14.5	74	46	12.3	74	36	12.7	70	35				12.6	77	37
28	12.6	61	45	12.5	63	45	13.4	66	47	12.3	72	44	12.6	69	42				12.4	77	45
29	10.9	63	37	10.7	65	40	11.1	70	35	10.2	75	41	10.5	64	34				11.0	75	40
30	11.9	70	42	10.4	65	32	11.3	74	33	10.0	77	43	10.9)	68)	30)				10.3	73	36
31	11.5	67	33	10.6	64	34	11.0	69	26	9.7	74	34	10.7	69	30				10.7	73	35
月極値			33			24			26			31			30						28
起日			31			27			31			21			31						26
上旬平均	16.4	69		16.4	70		16.9	73		16.7	79		16.8	73					17.1	76	
中旬平均	14.6	68		14.4	68		14.9	73		14.3	78		14.8	74					14.5	75	
下旬平均	12.4	66		11.7	65		12.3	70		11.3	74		12.0	70					11.5	74	
月平均	14.4	67		14.1	68		14.6	72		14.0	77		14.5	72					14.2	75	

※ “) ” は準正常値、“] ” は資料不足値、“ × ” は欠測。

地域気象観測相対湿度月報

大分県 (83) 2023年10月

蒸気圧単位：hPa 相対湿度単位：% 2/3頁

観測所名 日付	玖珠			湯布院			大分			犬飼			竹田			佐伯			宇目		
	平均 蒸気圧	平均 湿度	最小 湿度	平均 蒸気圧	平均 湿度	最小 湿度	平均 蒸気圧	平均 湿度	最小 湿度	平均 蒸気圧	平均 湿度	最小 湿度	平均 蒸気圧	平均 湿度	最小 湿度	平均 蒸気圧	平均 湿度	最小 湿度	平均 蒸気圧	平均 湿度	最小 湿度
1	19.0	81	48	18.0	78	54	19.8	65	36	21.1	76	40	21.5	83	50	20.4	68	34	20.4	80	44
2	13.6	75	37	13.0	77	40	15.0	59	36	16.2	77	40	15.2	79	43	15.3	63	31	14.9	78	38
3	16.3	82	59	15.8	85	62	17.5	68	51	19.3	88	63	18.2	88	65	18.2	77	52	17.5	84	54
4	18.4	82	53	18.0	84	57	20.4	72	58	22.2	87	61	21.7	89	61	21.1	79	65	21.4	86	58
5	13.8	80	42	13.1	74	45	14.8	58	42	15.9	73	43	15.7	77	36	15.6	64	41	15.9	81	54
6	12.0	75	38	11.5	74	37	12.6	55	36	13.5	72	35	12.9	75	39	12.5	56	34	12.7	72	41
7	14.0	76	47	13.7	79	50	14.9	61	47	15.9	78	46	15.5	81	55	14.9	66	44	14.7	75	42
8	15.1	91	64	14.6	90	66	17.7	88	53	17.8	99	91	16.9	100	94	17.6	90	72	16.8	96	86
9	18.3	94	87	17.9	93	79	21.0	92	75	20.5	100	100	19.9	100	97	20.3	90	80	19.5	94	85
10	15.9	84	46	14.6	74	45	16.8	63	40	17.6	77	45	16.7	80	42	16.2	61	39	16.1	74	44
11	13.1	78	41	12.3	78	43	13.9	57	42	15.4	80	43	14.6	83	49	14.0	63	37	13.4	74	44
12	11.7	78	40	11.2	81	45	14.0	61	42	14.6	81	43	13.8	83	47	14.5	72	41	13.1	81	44
13	13.4	78	47	13.7	84	55	15.0	68	49	15.5	82	46	15.6	85	59	15.2	72	51	14.9	80	51
14	16.0	85	60	15.5	85	56	17.8	76	61	19.4	94	73	18.8	96	82	18.5	85	69	17.8	92	72
15	12.5	79	45	11.9	77	45	13.6	57	36	14.4	73	40	13.4	70	42	14.3	66	36	13.0	70	37
16	12.7	78	39	12.1	78	38	14.0	64	37	14.5	79	38	13.4	74	38	14.6	73	44	12.8	77	35
17	12.7	79	44	12.1	79	44	14.3	66	42	14.6	81	40	14.0	79	38	14.5	74	40	13.4	81	41
18	12.2	78	34	12.6	81	35	15.6	71	41	15.6	83	40	13.0	76	31	16.5	80	55	14.7	84	49
19	12.7	80	41	12.3	80	35	15.5	69	48	15.9	81	35	13.6	74	26	16.8	79	49	14.9	82	40
20	13.9	94	81	12.7	89	56	14.5	73	46	15.2	85	55	14.9	83	63	14.7	71	46	14.5	82	59
21	8.8	76	31	8.1	73	28	9.0	50	29	9.1	63	24	8.3	64	25	8.7	53	25	8.9	69	29
22	10.0	77	35	9.7	77	29	11.5	63	41	11.7	77	35	10.3	71	33	11.3	69	39	10.2	77	40
23	10.7	77	33	10.8	80	45	14.1	71	53	14.4	84	48	12.8	81	41	14.3	77	55	12.3	80	41
24	11.2	81	40	11.4	84	45	14.3	71	50	14.9	84	51	13.1	81	45	15.5	81	61	14.2	86	51
25	11.3	82	43	10.9	82	46	13.8	68	44	14.1	83	44	12.6	81	42	14.7	77	50	12.5	80	45
26	9.9	76	27	8.8	74	22	12.6	66	34	12.6	79	36	10.6	72	26	14.0	77	48	11.1	79	24
27	11.5	84	40	11.3	85	36	12.6	63	34	12.9	77	32	12.5	69	37	13.0	73	31	11.0	77	33
28	11.5	83	49	11.2	75	50	13.1	60	42	12.3	69	38	12.1	80	37	12.5	60	43	11.9	74	40
29	9.6	81	44	9.2	82	47	10.8	59	37	11.1	75	37	9.9	75	35	11.1	64	42	10.0	78	42
30	9.2	78	41	9.3	84	47	11.5	64	46	11.9	81	47	11.0	82	48	12.1	71	47	11.5	85	48
31	9.4	78	32	8.5	78	25	11.0	63	37	11.1	77	33	9.9	76	29	11.5	73	38	10.3	79	30
月極値			27			22			29			24			25			25			24
起日			26			26			21			21			21			21			26
上旬平均	15.6	82		15.0	81		17.1	68		18.0	83		17.4	85		17.2	71		17.0	82	
中旬平均	13.1	81		12.6	81		14.8	66		15.5	82		14.5	80		15.4	74		14.3	80	
下旬平均	10.3	79		9.9	79		12.2	63		12.4	77		11.2	76		12.6	70		11.3	79	
月平均	12.9	81		12.4	80		14.6	66		15.2	80		14.3	80		15.0	72		14.1	80	

※ “) ” は準正常値、“] ” は資料不足値、“ × ” は欠測。

地域気象観測相対湿度月報

大分県 (83) 2023年10月
 蒸気圧単位：hPa 相対湿度単位：% 3/3頁

観測所名	蒲江		
	平均 蒸気圧	平均 湿度	最小 湿度
1	20.2	66	37
2	14.4	54	32
3	18.1)	67)	54)
4	21.0	71	57
5	15.1	59	47
6	12.0	51	37
7	13.9	55	40
8	17.3	87	57
9	20.1	83	76
10	15.9	60	38
11	13.3	55	38
12	14.2	59	43
13	15.3	64	50
14	18.6	83	67
15	12.9	53	34
16	15.0	69	45
17	14.6	66	45
18	16.8	76	49
19	17.7	76	50
20	15.6	70	43
21	8.8	53	27
22	11.4	64	41
23	14.4	68	51
24	16.0	73	54
25	13.5	60	46
26	14.3	69	36
27	12.8	59	29
28	12.1	55	36
29	10.6	54	40
30	12.0	64	48
31	11.1	61	31
月極値			27
起日			21
上旬平均	16.8	65	
中旬平均	15.4	67	
下旬平均	12.5	62	
月平均	14.8	65	

※ “) ” は準正常値、“] ” は資料不足値、“ × ” は欠測。