

大分県気象月報

令和元年（2019年）8月

大分地方気象台

令和元年8月の気象概況

8月は、期間の前半は台風第8号や台風第10号の影響を受け、大雨となった日もあったが、高気圧に覆われ晴れる日が多かった。後半は前線や湿った空気の影響を受けて曇りや雨の日が続き、多雨の傾向が顕著であった。県内7メダスの月降水量は284.5～665.0ミリ(平年比149～295%)で、広い範囲でかなり多かった。月間日照時間は103.8～168.6時間(平年比63～80%)で、南部から中部にかけてかなり少なかった。月平均気温は24.1～27.3℃(平年差-0.7～+0.2℃)で、南部では低くなったがほぼ平年並だった。

上旬：天気は、台風第8号により大雨となった日もあったが、晴れる日が多かった。

上旬の天気は、台風第8号の影響を受け、大雨となった日もあったが、高気圧に覆われ晴れる日が多かった。降水量は、5～6日は、台風第8号の影響を受け27.0～267.5ミリを、7日と8日はともに湿った空気の影響を受けそれぞれ0.0～50.5ミリと0.0～0.5ミリを観測した。県内7メダスの旬降水量は、27.0～288.0ミリ(平年比58～368%)で、佐賀関・佐伯でかなり多く他は多いか平年並だった。旬間日照時間は、62.0～93.9時間(平年比102～140%)で豊後高田・大分・佐伯・蒲江で平年並の他は多かった。旬平均気温は、25.2～29.2℃(平年差+0.3～+1.6℃)で日田でかなり高い他は高いか平年並だった。6日は台風第8号の影響で湯布院で日最大風速、竹田で日最大風速と日最大瞬間風速の極値が、佐伯では日降水量の多い方からの8月の極値を更新し、佐賀関では、日最大10分間降水量の多い方からの年間の極値(タイ記録)を更新した。

※大分市の旬降水量は107.5ミリで多かった。旬間日照時間は84.5時間で平年並、旬平均気温は28.7℃で高かった。

令和元年8月上旬の気象概況・大分市の昼間の天気

日付	気象概況	昼間の天気
1日	高気圧に覆われる。	晴
2日	高気圧に覆われる。	晴
3日	高気圧に覆われる。	晴
4日	高気圧に覆われる。	晴
5日	高気圧に覆われるが、次第に台風第8号の影響を受ける。	薄曇
6日	台風第8号の影響を受ける。	大雨時々曇
7日	湿った空気の影響を受ける。	晴時々曇一時雨
8日	高気圧に覆われるが、湿った空気の影響を受ける。	晴時々曇
9日	高気圧に覆われる。	薄曇
10日	高気圧に覆われる。	薄曇

中旬：天気は晴れる日もあったが、曇りや雨の日が多かった。

中旬の天気は、高気圧に覆われ晴れる日もあったが、台風第 10 号や気圧の谷、前線や湿った空気の影響を受け、曇りや雨の日が多かった。降水量は、11～13 日と 16 日及び 19 日は湿った空気の影響を受け 0.0～6.5 ミリと 0.0～9.0 ミリ及び 4.0～17.0 ミリを、14～15 日は台風第 10 号の影響を受け 40.5～177.5 ミリを、20 日は停滞前線の影響を受け 0.5～37.0 ミリを観測した。

県内7メダスの旬降水量は 58.0～201.0 ミリ（平年比 104～306%）で、耶馬溪・玖珠・湯布院・大分でかなり多い他は、多かった。旬間日照時間は 25.0～53.0 時間（平年比 46～76%）で、竹田・佐伯・蒲江でかなり少ない他は少なかった。旬平均気温は 25.0～28.0℃（平年差 -0.2～+1.0℃）で、国見・杵築・湯布院・大分・竹田・宇目で高い他は平年並だった。

※大分市の旬降水量は 146.0 ミリでかなり多かった。旬間日照時間は 36.7 時間で少なく、旬平均気温は 28.0℃で高かった。

令和元年8月中旬の気象概況・大分市の昼間の天気

日付	気 象 概 況	昼 間 の 天 気
11日	高気圧に覆われるが、湿った空気の影響を受ける。	薄曇
12日	高気圧に覆われるが、湿った空気の影響を受ける。	曇時々晴
13日	高気圧に覆われるが、湿った空気の影響を受ける。	曇後一時晴
14日	湿った空気の影響を受ける。次第に台風第 10 号の影響を受ける。	曇後雨
15日	台風第 10 号の影響を受ける。	雨一時曇
16日	湿った空気の影響を受けるが、次第に高気圧に覆われる。	晴時々曇
17日	高気圧に覆われる。	晴
18日	気圧の谷の影響を受ける。	曇
19日	気圧の谷や湿った空気の影響を受ける。	曇時々雨
20日	停滞前線の影響を受ける。	曇時々雨

下旬：天気は、晴れる日もあったが、雨や曇りの日が多かった。低温・寡照

下旬の天気は、期間の初めは高気圧に覆われ、晴れる日もあったが、前線や湿った空気の影響を受け、曇りや雨の日が続き低温、寡照で経過した。降水量は、22日は湿った空気の影響を受け0.0～4.5ミリを、23～31日は気圧の谷や前線、湿った空気の影響を受け104.5～411.5ミリを観測した。特に、27～28日に降った雨で日田では、日降水量と24時間降水量の8月の極値を更新し、椿ヶ鼻では、8月の月降水量の極値を更新した（別紙参照）。

県内7ヶ所の旬降水量は104.5～415.5ミリ（平年比121～591%）で、北部や日田・玖珠中心にかなり多かった。旬間日照時間は15.9～27.0時間（平年比26～37%）で、かなり少なかった。旬平均気温は22.3～25.1℃（平年差-2.3～-1.2℃）で、宇目で低い他は、かなり低かった。

※大分市の旬降水量は128.5ミリで多かった。旬間日照時間は23.8時間でかなり少なく、旬平均気温は25.0℃でかなり低かった。

令和元年8月下旬の気象概況・大分市の昼間の天気

日付	気 象 概 況	昼 間 の 天 気
21日	高気圧に覆われる。	薄曇一時晴
22日	高気圧に覆われるが、湿った空気の影響を受ける。	薄曇時々晴
23日	前線や湿った空気の影響を受ける。	曇時々雨
24日	前線や湿った空気の影響を受ける。	雨時々曇
25日	前線や湿った空気の影響を受ける。	曇
26日	前線や湿った空気の影響を受ける。	曇時々雨
27日	前線や湿った空気の影響を受ける。	雨一時曇
28日	前線や湿った空気の影響を受ける。	曇時々雨
29日	前線や湿った空気の影響を受ける。	曇
30日	前線や湿った空気の影響を受ける。	曇一時雨
31日	気圧の谷や前線の影響を受ける。	曇時々雨

大分市の気象（8月）

旬・月の観測値及び平年値

要素	上旬		中旬		下旬		月	
	本年	平年	本年	平年	本年	平年	本年	平年
平均気温（℃）	28.7	27.7	28.0	27.4	25.0	26.8	27.2	27.3
降水量（mm）	107.5	58.7	146.0	56.6	128.5	57.0	382.0	172.2
日照時間（h）	84.5	73.3	36.7	63.9	23.8	70.1	145.0	207.3

平年値：1981-2010年の30年間の平均値

旬・月の階級・平年差（比）

要素	上旬		中旬		下旬		月	
	階級	平年差（比）	階級	平年差（比）	階級	平年差（比）	階級	平年差（比）
平均気温	高い	1.0℃	高い	0.6℃	かなり低い	-1.8℃	平年並	-0.1℃
降水量	多い	183%	かなり多い	258%	多い	225%	かなり多い	222%
日照時間	平年並	115%	少ない	57%	かなり少ない	34%	かなり少ない	70%

2019年（令和元年）8月に通年の極値を更新した一覧表

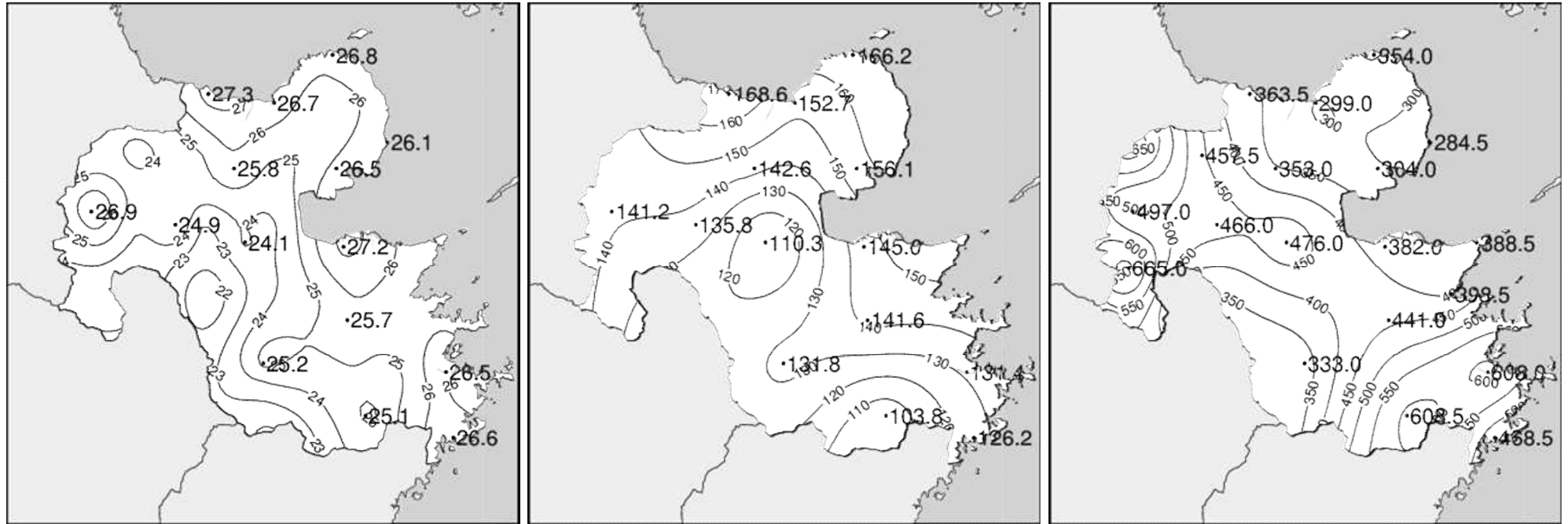
観測種別（単位）	観測所	極値	観測月日	これまでの極値と観測年月日		統計開始年
日最大10分間降水量（mm）	佐賀関	17.0*	8月6日	17.0	2014年9月6日	2009年

2019年（令和元年）8月に月の極値を更新した一覧表

観測種別（単位）	観測所	極値	観測月日	これまでの極値と観測年月日		統計開始年
日降水量（mm）	日田	129.0	8月28日	127.5	2012年8月8日	1942年
	佐伯	259.0	8月6日	192.0	1980年8月4日	1976年
月最大24時間降水量（mm）	日田	182.0	8月27日	168.3	1963年8月16日	1942年
月降水量の多い方から（mm）	椿ヶ鼻	665.0	2019年	664.0	2013年	2005年
日最大風速・風向（m/s）	湯布院	14.5 北東	8月6日	14 西南西	2004年8月30日	1977年
	竹田	10.4 北東	8月6日	10 東	2004年8月30日	1977年
日最大瞬間風速・風向（m/s）	竹田	20.0 北東	8月6日	19.1 西南西	2015年8月25日	2009年

- ※ 1位の値の更新はタイ記録も含んでいる。タイ記録は「*」で表す。
- ※ 観測史上1位の値は、統計開始から10年目以降の観測所のみ対象とする。
- ※ アメダス観測所の雨量及び風速の観測値は2008年3月以前は整数値で表す。

気象分布図（2019年8月）



平均気温

単位 (°C)
2019年8月

日照時間

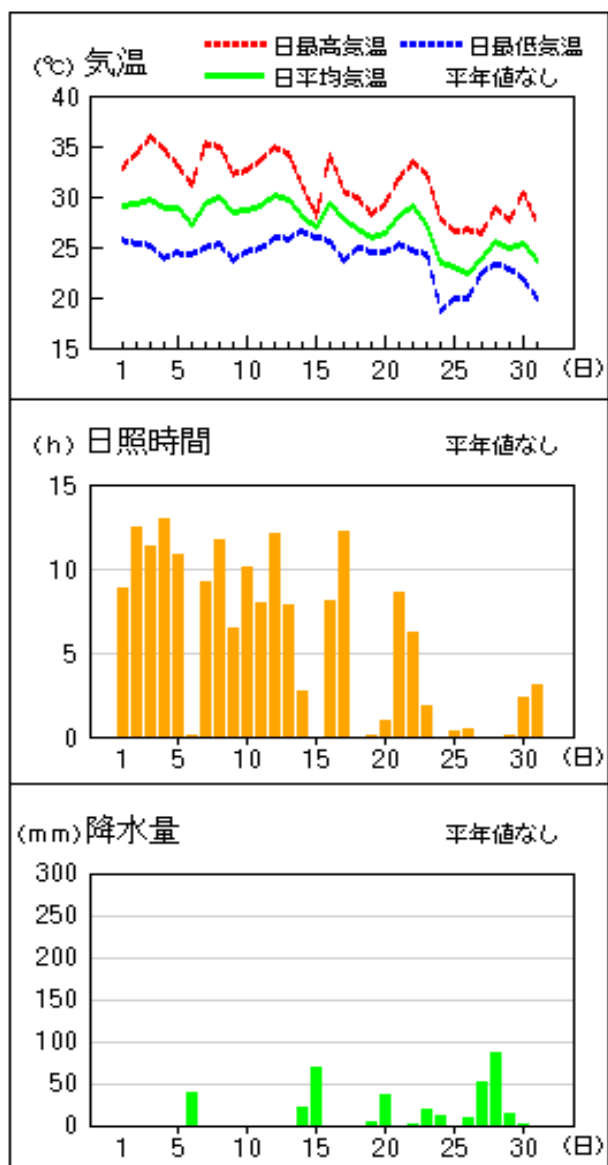
単位 (h)
2019年8月

降水量

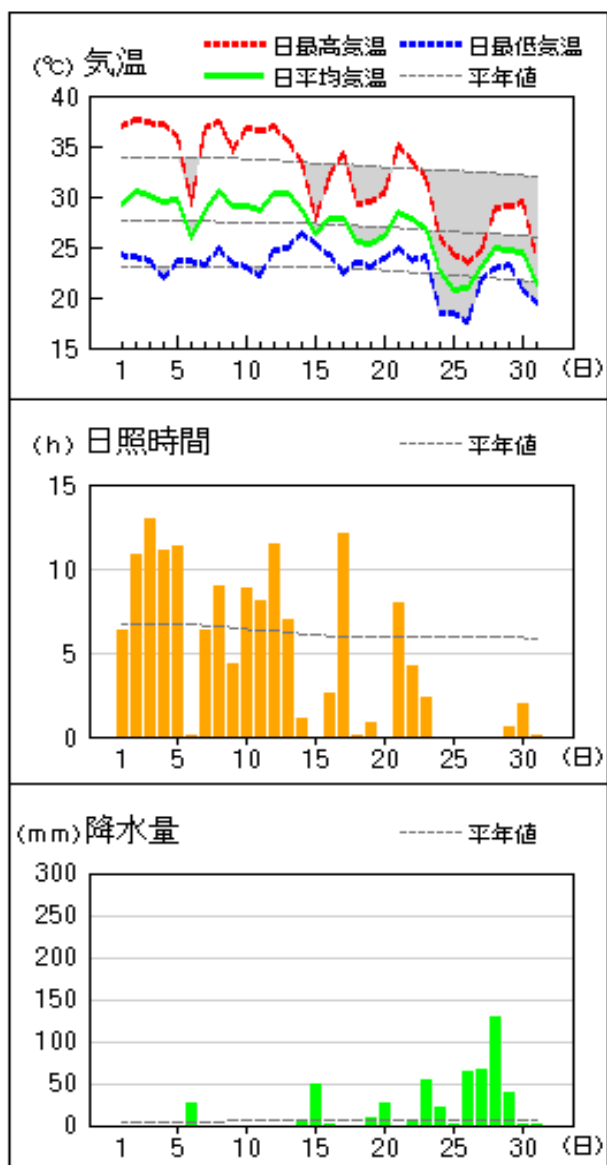
単位 (mm)
2019年8月

アメダス 気象経過図：2019年08月01日-2019年08月31日

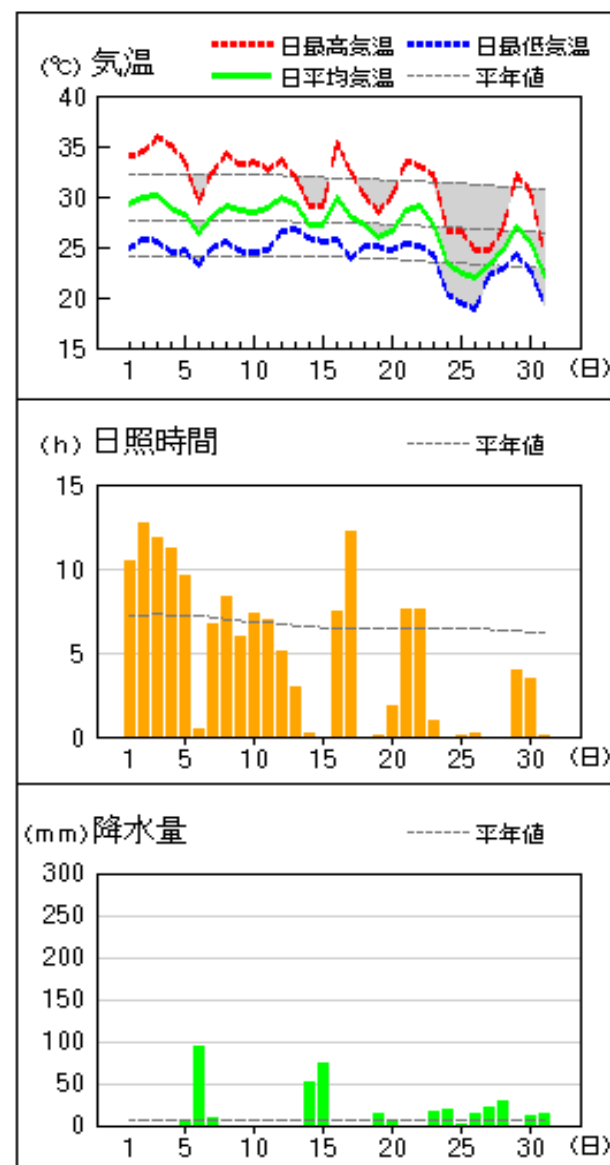
中津



日田

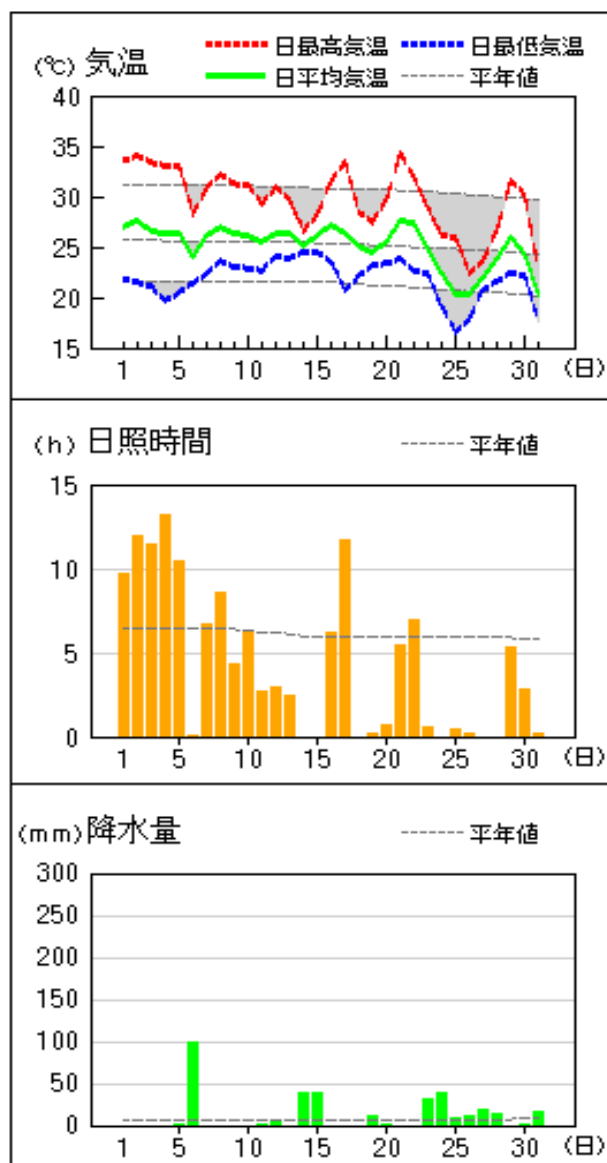


大分

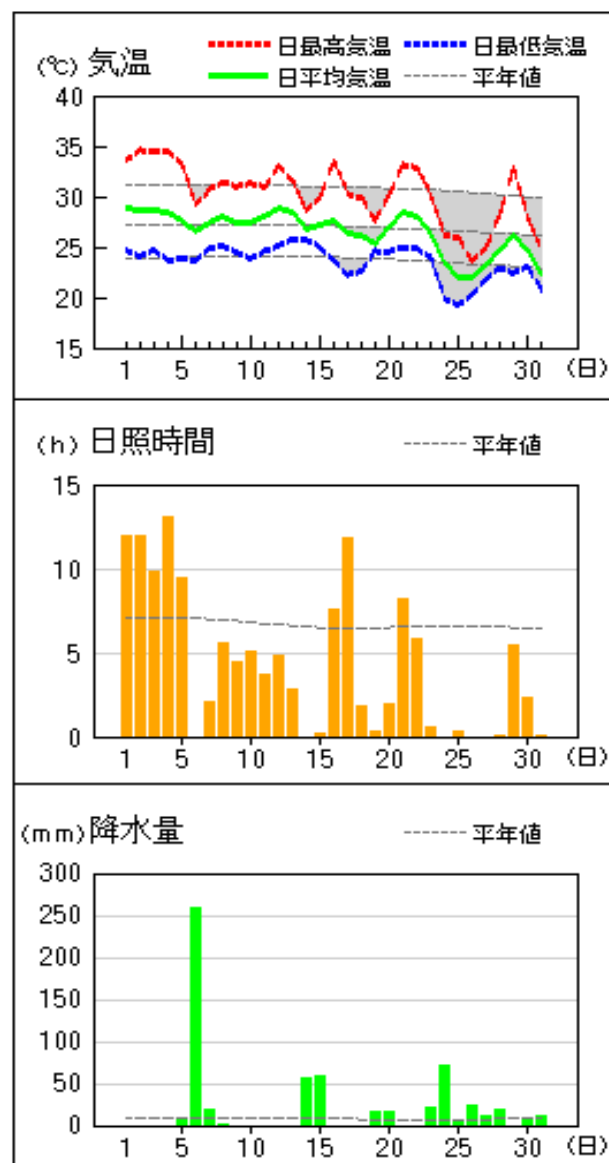


アメダス 気象経過図：2019年08月01日-2019年08月31日

竹田



佐伯



気 象 月 表

地点番号 47815 地点名 大分 (大分県)

気象官署名 大分地方気象台 2019年8月

日付	平均気圧		気温			平均蒸気圧 hPa	相対湿度		平均雲量 10分比	日照時間 h	全天日射量 MJ/m ²	降水量			最深積雪 cm	降雪深さ 合計 cm	風速				天気概況		大気現象	日付			
	現地 hPa	海面 hPa	平均 ℃	最高 ℃	最低 ℃		平均 %	最小 %				mm	最大				平均 m/s	最大瞬間		昼 06:00~18:00	夜 18:00~06:00						
													1時間 mm	10分 mm				m/s	風向 16方位			m/s			風向 16方位		
1	1011.0	1012.5	29.3	34.0	24.8	30.1	75	57	1.8	10.4	24.78	—	—	—	—	—	2.2	4.1	NNE	6.5	NNE	晴	晴	∞	1		
2	1010.0	1011.5	29.9	34.4	25.8	29.3	70	52	2.0	12.7	26.17	—	—	—	—	—	2.5	4.8	NNW	6.5	NW	晴	晴後一時曇	∞	2		
3	1009.7	1011.2	30.2	35.9	25.6	27.2	65	37	2.8	11.8	25.01	—	—	—	—	—	2.6	4.8	SSE	10.2	S	晴	快晴	= ∞	3		
4	1008.9	1010.4	28.8	35.1	24.4	27.9	71	43	2.0	11.2	23.50	—	—	—	—	—	2.7	5.2	NW	7.4	WNW	晴	晴後一時薄曇	∞	4		
5	1006.7	1008.2	28.3	33.4	24.6	28.2	74	49	8.8	9.6	22.68	6.5	3.5	3.0	—	—	2.8	6.7	ENE	11.1	SE	薄曇	雨時々曇	●	5		
6	1002.8	1004.3	26.4	29.4	23.2	29.7	86	73	8.8	0.5	5.40	93.0	20.5	5.0	—	—	5.1	12.9	ENE	23.0	E	大雨時々曇	雨時々晴一時曇、雷を伴う	●	6		
7	1007.4	1008.9	28.1	32.5	25.0	32.2	85	68	8.0	6.7	17.84	8.0	5.0	2.5	—	—	2.7	6.4	S	9.7	SSE	晴時々曇一時雨	晴後一時曇	● = K	7		
8	1008.0	1009.5	29.1	34.2	25.5	30.2	76	55	3.8	8.3	22.92	—	—	—	—	—	2.9	7.1	SSE	10.4	SE	晴時々曇	晴後一時薄曇	=	8		
9	1006.9	1008.4	28.6	33.2	24.6	29.6	76	56	8.5	6.0	17.81	—	—	—	—	—	3.1	5.5	SE	8.5	E	薄曇	薄曇後晴		9		
10	1005.8	1007.3	28.5	33.4	24.5	28.9	75	52	7.8	7.3	19.07	—	—	—	—	—	2.9	6.4	SE	10.2	S	薄曇	晴時々薄曇		10		
11	1004.1	1005.6	28.8	32.7	24.7	29.7	76	62	8.0	6.9	20.74	0.0	0.0	0.0	—	—	3.3	7.2	SSE	11.4	SSE	薄曇	曇時々晴	●	11		
12	1002.4	1003.9	29.8	33.6	26.5	30.5	73	58	9.0	5.1	18.58	0.0	0.0	0.0	—	—	2.5	6.7	ESE	10.0	E	曇時々晴	曇一時晴	●	12		
13	999.4	1000.9	29.2	31.9	26.8	30.3	75	64	8.8	2.9	13.35	0.0	0.0	0.0	—	—	2.4	5.4	NE	9.0	NNW	曇後一時晴	曇	●	13		
14	991.8	993.3	27.2	29.0	25.9	31.6	87	76	10.0	0.2	3.91	52.5	11.0	5.0	—	—	4.7	8.9	NE	16.0	NNE	曇後雨	大雨一時曇	● =	14		
15	982.0	983.5	27.2	29.0	25.5	32.4	90	74	10.0	0.0	3.78	73.0	26.5	8.0	—	—	4.5	11.1	NE	20.0	NE	雨一時曇	薄曇一時雨	● =	15		
16	996.5	998.0	29.8	35.3	25.8	26.7	65	44	6.5	7.5	21.58	0.0	0.0	0.0	—	—	3.7	6.6	SSW	11.7	SSW	晴時々曇	晴	●	16		
17	1002.6	1004.1	28.0	32.3	23.8	26.8	72	52	1.5	12.2	25.19	—	—	—	—	—	2.5	4.7	ENE	7.3	ENE	晴	晴後曇	=	17		
18	1005.6	1007.1	27.2	30.1	25.2	29.0	80	69	10.0	0.0	8.56	0.0	0.0	0.0	—	—	1.7	3.5	N	4.9	N	曇	曇後一時雨	● =	18		
19	1007.5	1009.0	26.0	28.4	25.1	30.3	90	76	10.0	0.1	7.08	14.5	8.0	5.0	—	—	1.7	4.0	E	6.2	ENE	曇時々雨	曇一時雨	● =	19		
20	1008.2	1009.7	26.5	30.1	24.6	32.1	93	76	10.0	1.8	10.81	6.0	2.5	2.5	—	—	1.6	4.2	N	6.5	N	曇時々雨	曇一時雨	● =	20		
21	1008.6	1010.1	28.6	33.5	25.3	32.1	83	56	8.0	7.6	21.70	—	—	—	—	—	2.1	4.9	N	6.8	N	薄曇一時晴	晴時々曇	=	21		
22	1007.6	1009.1	29.0	33.1	25.1	30.3	76	58	5.3	7.6	19.22	0.0	0.0	0.0	—	—	2.4	5.1	SSW	9.4	SW	薄曇時々晴	雨時々曇一時晴	●	22		
23	1007.8	1009.3	27.1	32.1	24.2	30.0	84	61	9.8	0.9	9.77	17.0	4.0	1.5	—	—	1.9	4.2	SSW	7.1	SW	曇時々雨	雨時々曇	●	23		
24	1010.1	1011.6	23.5	26.5	20.3	27.2	94	69	10.0	0.0	3.16	18.0	4.0	1.5	—	—	1.9	4.6	NNW	8.8	NNW	雨時々曇	曇時々雨	● =	24		
25	1012.2	1013.8	22.5	26.5	19.5	22.9	84	64	10.0	0.1	7.65	0.5	0.5	0.5	—	—	2.0	3.7	S	5.5	S	曇	曇後時々雨	● =	25		
26	1012.6	1014.2	22.0	24.7	18.8	24.3	92	80	10.0	0.2	6.63	15.0	3.5	1.5	—	—	2.2	4.7	WSW	8.7	WSW	曇時々雨	曇	● T°	26		
27	1009.8	1011.4	23.3	24.7	22.2	27.6	97	89	10.0	0.0	2.48	22.5	4.0	2.0	—	—	2.2	5.7	SSE	9.1	SE	雨一時曇	雨一時曇	●	27		
28	1007.4	1008.9	24.6	26.7	22.9	29.6	96	85	8.3	0.0	2.42	30.0	6.5	1.5	—	—	1.9	5.1	SSE	7.7	SSW	曇時々雨	晴時々曇	● =	28		
29	1006.8	1008.3	27.0	32.2	24.2	27.9	79	57	9.8	3.9	13.17	0.0	0.0	0.0	—	—	3.0	6.2	SW	10.5	S	曇	曇後時々雨	● =	29		
30	1007.9	1009.5	25.6	30.6	22.7	26.7	82	60	8.0	3.4	16.97	11.5	9.0	6.5	—	—	1.9	5.0	E	7.4	E	曇一時雨	晴時々曇	● = T°	30		
31	1013.2	1014.8	22.1	24.3	19.3	23.2	87	74	8.3	0.1	4.53	14.0	7.5	3.0	—	—	2.0	3.7	SSE	5.5	SSE	曇時々雨	曇一時雨	●	31		
上旬	1007.7	1009.2	28.7	33.6	24.8	29.3	75		5.4	84.5	20.5	107.5					—	3.0	3.2	3.2	9.4	6.9	3.0	月最大24時間降水量			
中旬	1000.0	1001.5	28.0	31.2	25.4	29.9	80		8.4	36.7	13.4	146.0					—	2.9	1.6	(北)		3.2	mm		期間	最低海面気圧	
下旬	1009.5	1011.0	25.0	28.6	22.2	27.4	87		8.9	23.8	9.8	128.5					—	2.1	0.8	(西)風向別頻度%(東)		2.3	106.0		14日11時	hPa	起日
月	1005.8	1007.4	27.2	31.1	24.1	28.9	81		7.6	145.0	14.4	382.0					—	2.6	1.5	(南) (0.0)		3.1	起日	14	~15日11時	979.8	15
年	1007.2	1008.7	27.3	31.8	23.8	27.1	75		6.3	207.3	17.2	172.2					—	2.5	5.9	14.9	20.2	15.5	5.4	可照時間	h	日照率	35%

階級別	気温 °C								日降水量 mm					日最深積雪 cm					日最大風速 m/s					日平均雲量		日数	不照	大気現象			現象	平年
	最高<0	平均<0	最低<0	最高≥25	平均≥25	最低≥25	最高≥30	最高≥35	≥0.0	≥0.5	≥1.0	≥10	≥30	≥0	≥10	≥20	≥50	≥100	≥10	≥15	≥30	<1.5	≥8.5	雪	霧			雷	霜	初終		
日数	0	0	0	28	25	13	21	3	22	15	14	11	4	0	0	0	0	0	2	0	0	0	16	5	0	0	1	霜	初	12/21		
平年	0.0	0.0	0.0	30.7	28.6	7.3	24.0	2.1	17.4	10.3	9.0	4.2	1.7	0.0	0.0	0.0	0.0	0.0	0.6	0.2	0.0	1.7	9.2	平年	2.0	0.0	0.0	5.2	雪	終	2/27	

天気記号等不明な場合は右 URL を参照してください。 http://www.data.jma.go.jp/obd/stats/data/mdrr/man/tenki_kigou.html

気 象 月 表

地点番号 47814 地点名 日田 (大分県)

気象官署名 大分地方気象台 2019年8月

日付	平均気圧		気 温			平均蒸気圧 hPa	相対湿度		平均日照時間 h	全天日射量 MJ/m ²	降 水 量			最深積雪 cm	降雪深さ合計 cm	風 速				天 気 概 況		大気現象	日付	
	現地 hPa	海面 hPa	平均 ℃	最高 ℃	最低 ℃		平均 %	最小 %			mm	1時間 mm	10分 mm			平均 m/s	最大		最大瞬間		昼 06:00~18:00			夜 18:00~06:00
			最大		最大瞬間						風向 16方位		風向 16方位											
1	1002.9	1012.4	29.3	36.9	24.2	30.4	76	47	6.3		—	—	—			1.5	4.3	NE	6.8	NE			☉☽	1
2	1001.5	1010.9	30.5	37.7	24.1	28.6	68	39	10.8		—	—	—			2.2	5.1	E	8.3	E			☉☽	2
3	1001.0	1010.5	30.2	37.3	23.6	25.9	63	41	12.9		—	—	—			2.7	6.3	ENE	11.5	SE			☉☽	3
4	1000.3	1009.8	29.5	37.2	21.9	25.6	64	38	11.1		—	—	—			2.2	6.1	NE	9.0	NE				4
5	998.2	1007.7	29.7	35.9	23.7	26.8	66	39	11.3		—	—	—			2.9	6.1	ENE	9.5	NE				5
6	993.4	1002.9	26.0	29.3	23.6	28.9	86	70	0.1	27.0	7.0	2.5			3.7	12.1	ENE	22.1	NE			☉☽	6	
7	998.3	1007.8	28.6	36.7	23.3	30.4	79	49	6.3	0.0	0.0	0.0			2.0	6.1	ENE	9.5	ENE			☉☽	7	
8	998.8	1008.2	30.5	37.5	24.8	28.5	67	44	9.0	0.0	0.0	0.0			2.5	5.3	SE	8.7	SE			☉☽	8	
9	998.0	1007.4	29.0	34.5	23.5	28.3	71	49	4.3		—	—	—			2.6	4.6	ENE	8.6	SE				9
10	996.6	1006.1	29.1	36.8	23.0	26.6	68	43	8.8		—	—	—			2.6	5.7	E	8.6	E				10
11	994.9	1004.3	28.7	36.5	22.1	27.9	72	44	8.1		—	—	—			2.5	6.2	ENE	9.9	SE				11
12	993.4	1002.8	30.4	36.9	24.6	29.0	68	46	11.5		—	—	—			3.0	7.6	E	11.7	E				12
13	991.1	1000.4	30.3	35.5	25.0	29.4	69	50	6.9		—	—	—			2.8	6.6	E	10.1	E				13
14	983.7	993.0	28.6	33.2	26.4	30.6	79	59	1.1	6.0	2.0	1.0			4.2	7.8	ENE	14.9	ENE			☉☽	14	
15	975.7	985.0	26.4	27.8	25.3	32.6	94	83	0.0	48.0	9.5	3.5			4.6	8.2	WSW	15.8	W			☉☽	15	
16	989.3	998.7	27.8	32.0	24.2	28.3	77	56	2.6	1.0	0.5	0.5			2.9	6.7	WSW	11.9	WSW			☉☽	16	
17	994.7	1004.2	27.8	34.2	22.4	27.1	74	50	12.1		—	—	—			1.9	4.4	W	7.2	NW			☉☽	17
18	997.8	1007.3	25.5	29.2	23.5	26.5	82	57	0.1	0.0	0.0	0.0			1.3	3.5	W	4.8	WNW			☉☽	18	
19	999.0	1008.6	25.3	29.5	23.1	29.1	90	70	0.8	8.0	3.0	1.0			1.3	3.8	ENE	5.5	E			☉☽	19	
20	999.9	1009.5	26.2	30.3	23.9	31.6	93	74	0.0	27.0	15.0	11.0			1.3	4.8	WSW	9.5	W			☉☽	20	
21	1000.7	1010.2	28.5	35.1	24.8	30.8	81	50	8.0	0.0	0.0	0.0			1.8	5.5	W	8.5	W			☉☽	21	
22	999.9	1009.5	27.8	33.5	23.7	29.6	81	57	4.2	3.5	3.5	1.0			2.1	6.9	W	9.8	WSW			☉☽	22	
23	1000.2	1009.7	26.7	31.7	24.0	29.9	86	64	2.3	53.5	27.0	6.5			1.9	5.1	WSW	8.3	SW			☉☽	23	
24	1002.5	1012.2	22.6	25.9	18.5	26.2	95	81	0.0	20.5	7.5	3.0			1.2	4.7	N	6.9	N			☉☽	24	
25	1004.7	1014.5	20.8	24.3	18.5	22.3	91	75	0.0	1.5	0.5	0.5			1.2	2.8	WSW	4.0	WSW			☉☽	25	
26	1004.6	1014.4	21.0	23.5	17.6	24.2	97	84	0.0	64.0	21.0	9.5			0.9	2.5	WSW	3.8	N			☉☽	26	
27	1001.4	1011.1	23.0	24.7	21.8	27.8	99	92	0.0	67.0	14.5	8.5			1.2	3.2	E	4.9	ESE			☉☽	27	
28	999.4	1009.0	25.0	28.9	22.9	30.1	95	75	0.0	129.0	37.0	9.5			1.6	3.5	ENE	6.5	SSW			☉☽	28	
29	998.7	1008.3	24.7	29.0	23.2	29.8	96	74	0.6	39.0	15.5	7.5			1.6	8.2	W	12.9	WSW			☉☽	29	
30	1000.4	1010.0	24.5	29.4	20.7	26.1	86	57	1.9	1.0	0.5	0.5			1.6	4.4	WNW	6.0	WNW			☉☽	30	
31	1005.3	1015.1	21.3	23.7	19.4	22.8	90	70	0.1	1.0	1.0	0.5			1.1	2.8	S	4.0	SSW			☉☽	31	
上旬	998.9	1008.4	29.2	36.0	23.6	28.0	71		80.9						2.5	3.2	2.7	2.2	4.7	9.7	月最大24時間降水量		最低海面気圧	
中旬	992.0	1001.4	27.7	32.5	24.1	29.2	80		43.2	90.0					2.6	3.0		(北)	12.1	mm	期間			
下旬	1001.6	1011.3	24.2	28.2	21.4	27.2	91		17.1	380.0					1.5	6.5		(西)風向別頻度%(東)	12.6	182.0	27日8時	hPa	起日	
月	997.6	1007.1	26.9	32.1	22.9	28.1	81		141.2	497.0					2.2	9.3		(南)(0.8)	6.9	起日	27	~28日8時		
平年	999.0	1008.5	27.1	33.2	22.7	26.1	74		192.3	168.2					1.9	5.5	4.4	2.4	5.6	8.5	可照時間	h	日照率	34%

階級別	気 温 °C								日降水量 mm					日最深積雪 cm					日最大風速 m/s					日平均雲量		日数	不照	大気現象			現象	平年
	最高 <0	平均 <0	最低 <0	最高 ≥25	平均 ≥25	最低 ≥25	最高 ≥30	最高 ≥35	≥0.0	≥0.5	≥1.0	≥10	≥30	≥0	≥10	≥20	≥50	≥100	≥10	≥15	≥30	<1.5	≥8.5	雪	霧			雷	霜	初終		
日数	0	0	0	27	24	3	19	12	20	16	16	9	6																			
平年	0.0	0.0	0.0	30.8	27.6	1.8	27.5	9.0	18.0	11.7	10.2	4.9	1.9																			

天気記号等不明な場合は右 URL を参照してください。 http://www.data.jma.go.jp/obd/stats/data/mdrr/man/tenki_kigou.html

地域気象観測降水量月報

大分県(83) 2019年8月

単位:mm 1/2頁

観測所名 日付	国見	中津	豊後高田	耶馬溪	院内	杵築	武蔵	日田	玖珠	湯布院	大分	佐賀関	椿ヶ鼻	臼杵	犬飼	竹田
1	0.0	0.0	0.0	0.0	0.0	0.0	0.0	0.0	0.0	0.0	0.0	0.0	0.0	0.0	0.0	0.0
2	0.0	0.0	0.0	0.0	0.0	0.0	0.0	0.0	0.0	0.0	0.0	0.0	0.0	0.0	0.0	0.0
3	0.0	0.0	0.0	0.0	0.0	0.0	0.0	0.0	0.0	0.0	0.0	0.0	0.0	0.0	0.0	0.0
4	0.0	0.0	0.0	0.0	0.0	0.0	0.0	0.0	0.0	0.0	0.0	0.0	0.0	0.0	0.0	0.0
5	0.0	0.0	0.0	0.0	0.5	1.0	6.5	0.0	0.0	3.0	6.5	3.5	0.0	3.5	2.5	2.0
6	112.5	38.0	45.0	56.5	94.0	82.0	88.0	27.0	47.5	136.0	93.0	158.5	73.5	145.0	123.0	98.5
7	0.0	0.0	0.0	10.5	0.0	1.5	8.5	0.0	0.0	0.0	8.0	49.0	0.0	20.0	41.5	0.0
8	0.0	0.0	0.0	0.0	0.0	0.0	0.0	0.0	0.0	0.0	0.0	0.0	0.0	0.0	0.0	0.0
9	0.0	0.0	0.0	0.0	0.0	0.0	0.0	0.0	0.0	0.0	0.0	0.0	0.0	0.0	0.0	0.0
10	0.0	0.0	0.0	0.0	0.0	0.0	0.0	0.0	0.0	0.0	0.0	0.0	0.0	0.0	0.0	0.0
11	0.0	0.0	0.0	0.0	0.0	0.0	0.0	0.0	0.0	0.0	0.0	0.0	0.0	0.0	0.0	0.5
12	0.0	0.0	0.0	0.0	0.0	0.0	0.0	0.0	0.0	0.5	0.0	0.0	0.0	0.0	0.0	4.0
13	0.0	0.0	0.0	0.0	0.0	0.0	0.0	0.0	0.0	0.0	0.0	0.0	0.0	0.0	0.0	0.0
14	8.5	20.5	13.0	34.5	19.0	16.5	15.0	6.0	57.0	76.0	52.5	16.5	32.0	25.0	49.0	39.5
15	37.5	68.0	43.0	84.5	60.0	42.5	25.5	48.0	106.5	99.5	73.0	37.5	99.5	43.0	54.0	38.0
16	0.0	0.0	0.0	0.0	0.0	0.0	0.0	1.0	0.0	0.0	0.0	0.0	9.0	0.0	0.0	0.0
17	0.0	0.0	0.0	0.0	0.0	0.0	0.0	0.0	0.0	0.0	0.0	0.0	0.0	0.0	0.0	0.0
18	0.0	0.0	0.0	0.0	0.0	0.0	0.0	0.0	0.0	0.0	0.0	0.0	0.0	0.0	0.0	0.0
19	8.0	4.0	5.5	7.0	8.5	13.5	8.5	8.0	9.5	17.0	14.5	10.0	11.5	11.0	14.0	11.0
20	7.5	37.0	9.0	22.5	6.0	2.5	9.0	27.0	3.5	6.0	6.0	9.0	24.0	6.0	1.5	0.5
21	0.0	0.0	0.0	0.0	0.0	0.0	0.0	0.0	0.0	0.0	0.0	0.0	0.0	0.0	0.0	0.0
22	4.5	1.0	0.0	4.0	0.0	0.0	0.5	3.5	1.0	0.0	0.0	0.0	4.0	0.0	0.5	0.0
23	42.0	19.0	17.5	25.0	14.0	16.0	14.5	53.5	19.0	16.5	17.0	9.0	38.0	13.0	22.0	30.5
24	6.5	12.5	19.5	21.5	16.0	8.0	14.5	20.5	17.5	14.5	18.0	13.5	33.0	29.5	39.0	38.0
25	0.0	0.0	0.0	0.5	0.5	0.0	0.0	1.5	1.0	1.0	0.5	0.5	4.0	1.5	2.5	8.0
26	10.0	9.5	10.5	8.0	11.0	6.5	3.5	64.0	38.0	31.0	15.0	12.0	39.5	25.0	38.0	11.0
27	41.0	51.5	34.0	54.0	32.5	33.0	20.5	67.0	58.0	32.0	22.5	20.0	91.0	20.0	18.0	19.5
28	65.0	87.0	86.5	108.0	65.0	68.0	58.0	129.0	83.0	30.5	30.0	33.5	154.5	27.0	18.5	14.0
29	10.5	15.0	15.0	20.0	24.5	8.5	5.5	39.0	22.0	7.5	0.0	0.0	49.0	6.0	0.0	0.0
30	0.5	0.5	0.5	0.5	0.0	2.5	5.0	1.0	0.5	2.0	11.5	3.0	0.5	3.5	1.5	2.5
31	0.0	0.0	0.0	0.5	1.5	2.0	1.5	1.0	2.0	3.0	14.0	13.0	2.0	19.5	15.5	15.5
最大日降水量	112.5	87.0	86.5	108.0	94.0	82.0	88.0	129.0	106.5	136.0	93.0	158.5	154.5	145.0	123.0	98.5
起日	6	28	28	28	6	6	6	28	15	6	6	6	28	6	6	6
最大1時間降水量	34.0	28.0	23.5	27.0	34.0	23.5	22.0	37.0	32.5	41.5	26.5	41.0	36.5	28.5	30.5	33.0
起日 時分	6 12:12	28 05:38	28 05:57	28 05:12	6 10:08	6 10:55	6 10:10	28 06:27	28 06:39	6 08:44	15 04:52	6 09:42	28 06:09	6 07:33	6 09:26	6 07:43
最大10分間降水量	12.0	14.0	5.5	10.5	8.5	8.5	9.0	11.0	10.0	9.5	8.0	17.0	11.0	7.5	12.0	10.0
起日 時分	23 16:48	20 07:56	28 07:36	20 07:33	6 09:49	28 08:00	6 09:43	20 07:04	27 21:55	6 08:20	15 04:13	6 09:29	27 21:29	15 04:44	26 07:32	6 07:31
上旬合計	112.5	38.0	45.0	67.0	94.5	84.5	103.0	27.0	47.5	139.0	107.5	211.0	73.5	168.5	167.0	100.5
中旬合計	61.5	129.5	70.5	148.5	93.5	75.0	58.0	90.0	176.5	199.0	146.0	73.0	176.0	85.0	118.5	93.5
下旬合計	180.0	196.0	183.5	242.0	165.0	144.5	123.5	380.0	242.0	138.0	128.5	104.5	415.5	145.0	155.5	139.0
月合計	354.0	363.5	299.0	457.5	353.0	304.0	284.5	497.0	466.0	476.0	382.0	388.5	665.0	398.5	441.0	333.0
1mm以上日数	12	12	11	13	12	15	15	16	14	15	14	14	15	16	15	14
10mm以上日数	7	9	9	10	9	7	7	9	9	9	11	10	11	11	11	10
30mm以上日数	5	5	4	5	4	4	2	6	6	6	4	4	9	2	6	5
50mm以上日数	2	3	1	4	3	2	2	4	4	3	3	1	4	1	2	1
70mm以上日数	1	1	1	2	1	1	1	1	2	3	2	1	4	1	1	1
100mm以上日数	1	0	0	1	0	0	0	1	1	1	0	1	1	1	1	0

地域気象観測降水量月報

大分県(83) 2019年8月
 単位:mm 2/2頁

観測所名	佐伯	宇目	蒲江
日付			
1	0.0	0.0	0.0
2	0.0	0.0	0.0
3	0.0	0.0	0.0
4	0.0	0.0	0.0
5	8.5	5.0	8.0
6	259.0	210.0	162.5
7	20.0	50.5	1.0
8	0.5	0.0	0.0
9	0.0	0.0	0.0
10	0.0	0.0	0.0
11	0.0	2.5	1.0
12	0.0	3.5	0.0
13	0.0	0.5	0.0
14	57.0	122.0	77.5
15	58.5	55.5	79.5
16	0.0	0.0	0.0
17	0.0	0.0	0.0
18	0.0	0.0	0.0
19	17.0	15.5	12.0
20	16.0	1.5	22.5
21	0.0	0.0	0.0
22	0.0	3.0	0.0
23	20.5	19.5	16.0
24	72.0	21.0	16.5
25	4.5	5.0	5.5
26	23.0	50.5	44.0
27	12.5	13.0	6.0
28	18.5	4.5	7.0
29	0.0	0.0	0.0
30	8.5	4.5	1.5
31	12.0	21.0	8.0
最大日降水量	259.0	210.0	162.5
起日	6	6	6
最大1時間降水量	37.5	41.5	41.5
起日 時分	6 08:15	6 05:38	6 05:35
最大10分間降水量	12.0	10.0	14.0
起日 時分	6 12:31	6 05:33	6 05:23
上旬合計	288.0	265.5	171.5
中旬合計	148.5	201.0	192.5
下旬合計	171.5	142.0	104.5
月合計	608.0	608.5	468.5
1mm以上日数	15	18	16
10mm以上日数	12	10	8
30mm以上日数	4	5	4
50mm以上日数	4	5	3
70mm以上日数	2	2	3
100mm以上日数	1	2	1

地域気象観測気温月報

大分県(83) 2019年8月

単位:℃ 1/3頁

観測所名 日付	国見			中津			豊後高田			院内			杵築			武蔵			日田		
	平均	最高	最低	平均	最高	最低	平均	最高	最低	平均	最高	最低	平均	最高	最低	平均	最高	最低	平均	最高	最低
1	28.9	35.1	24.8	29.0	32.9	25.7	28.7	34.6	24.4	27.5	32.6	23.1	28.4	34.2	23.9	27.3	31.4	24.1	29.3	36.9	24.2
2	29.5	35.6	24.7	29.2	34.3	25.3	28.8	35.2	24.5	28.2	34.8	23.3	28.5	33.4	24.3	26.8	29.6	24.2	30.5	37.7	24.1
3	28.9	34.3	24.5	29.7	35.9	25.2	29.1	34.5	25.1	28.0	34.0	23.1	27.8	32.3	23.8	27.0	29.2	24.7	30.2	37.3	23.6
4	28.6	34.2	23.6	28.8	34.7	23.9	28.9	34.0	25.0	27.3	33.3	21.4	27.6	32.2	23.0	26.9	29.3	23.9	29.5	37.2	21.9
5	28.8	35.7	24.0	28.8	33.1	24.4	28.4	35.4	24.3	27.1	32.4	22.5	28.1	34.6	23.7	27.5	32.7	24.5	29.7	35.9	23.7
6	26.3	28.3	24.5	27.1	31.2	24.3	26.0	29.3	23.5	25.3	30.6	22.2	25.7	28.4	22.5	25.3	26.7	23.0	26.0	29.3	23.6
7	28.6	32.5	26.4	29.3	35.3	25.0	28.4	32.1	26.1	27.3	32.8	23.0	28.0	31.6	25.4	26.9	29.8	25.0	28.6	36.7	23.3
8	28.7	32.7	25.4	30.0	34.9	25.3	28.8	32.1	25.6	27.9	33.0	23.6	28.1	31.6	24.9	27.3	30.1	24.9	30.5	37.5	24.8
9	27.7	30.5	25.6	28.5	32.2	23.7	28.0	31.1	25.5	26.8	32.2	22.1	27.1	29.9	24.0	26.8	29.1	25.0	29.0	34.5	23.5
10	27.6	32.4	25.3	28.7	32.6	24.5	28.1	31.6	25.1	26.4	31.7	22.0	27.3	30.9	24.3	26.8	30.0	25.0	29.1	36.8	23.0
11	28.2	32.1	24.9	29.0	33.7	24.8	28.0	31.5	24.8	27.0	31.7	21.7	27.9	31.2	25.2	27.3	31.8	24.5	28.7	36.5	22.1
12	29.1	33.9	26.1	30.1	35.0	26.0	28.9	33.7	25.3	27.8	32.8	24.3	28.7	31.9	25.8	27.9	29.9	25.4	30.4	36.9	24.6
13	29.8	35.2	25.1	29.6	34.3	25.8	29.0	33.7	24.8	27.7	33.2	23.4	28.9	33.4	24.8	28.9	31.7	25.5	30.3	35.5	25.0
14	28.3	32.1	26.6	28.1	30.9	26.6	27.8	31.6	25.8	26.3	30.0	24.6	28.2	31.8	26.5	27.4	30.3	25.8	28.6	33.2	26.4
15	26.7	28.2	25.8	26.9	28.1	26.0	26.3	27.8	25.4	26.5	27.7	25.4	27.2	28.7	26.2	27.0	28.9	25.7	26.4	27.8	25.3
16	28.5	33.9	24.2	29.3	34.1	25.6	28.9	33.6	24.4	28.1	33.8	22.9	28.2	33.5	23.7	27.5	30.9	25.1	27.8	32.0	24.2
17	27.8	32.7	23.0	27.8	30.5	23.6	27.3	33.1	22.4	26.5	31.9	21.5	26.6	31.2	22.5	26.5	29.1	23.0	27.8	34.2	22.4
18	26.7	30.2	24.3	26.8	29.9	25.0	26.4	29.4	24.2	25.7	29.3	22.8	26.4	29.8	23.9	26.3	28.1	24.3	25.5	29.2	23.5
19	25.6	27.9	24.3	25.9	28.2	24.4	25.7	27.9	24.4	25.0	27.1	23.8	25.6	27.3	24.3	25.5	26.9	24.7	25.3	29.5	23.1
20	26.0	30.0	24.4	26.3	29.3	24.4	26.3	30.6	24.3	26.0	30.5	23.7	26.4	30.0	24.6	25.7	27.5	24.1	26.2	30.3	23.9
21	27.8	33.2	24.9	28.1	31.7	25.3	28.2	33.4	24.8	27.8	34.8	24.3	27.7	31.3	25.1	26.6	29.1	25.3	28.5	35.1	24.8
22	27.7	32.5	25.0	29.0	33.5	24.6	28.7	33.0	25.0	27.7	33.2	23.0	27.6	31.0	24.7	27.0	28.9	25.2	27.8	33.5	23.7
23	26.4	32.2	23.8	27.1	32.2	24.3	26.8	31.8	24.0	26.4	32.1	23.6	26.5	30.6	24.4	25.9	28.2	24.5	26.7	31.7	24.0
24	23.3	28.8	19.0	23.4	27.8	18.7	23.0	27.6	18.4	22.4	25.5	18.4	23.4	28.1	19.0	23.3	26.6	19.2	22.6	25.9	18.5
25	23.0	26.8	19.7	23.0	26.6	20.0	22.5	25.8	19.2	21.4	25.7	18.6	22.7	26.4	20.1	23.0	26.0	19.9	20.8	24.3	18.5
26	23.1	26.6	21.6	22.4	26.7	19.9	22.1	26.2	20.0	21.0	24.4	18.4	22.0	24.0	19.9	22.7	24.4	21.2	21.0	23.5	17.6
27	23.7	25.1	22.5	23.8	26.4	22.5	23.1	24.2	22.4	22.6	24.9	21.5	23.5	25.3	22.4	24.0	25.3	22.8	23.0	24.7	21.8
28	24.8	27.6	23.3	25.5	28.8	23.3	24.8	28.4	23.0	24.0	27.1	22.3	24.3	26.5	23.2	24.6	26.0	23.3	25.0	28.9	22.9
29	24.7	30.5	22.8	24.8	27.6	22.9	24.8	30.1	23.1	24.1	28.7	22.0	25.3	31.1	22.4	25.4	29.9	23.3	24.7	29.0	23.2
30	24.5	29.0	21.7	25.3	30.4	21.8	24.5	28.5	21.6	24.1	29.6	20.6	25.1	30.5	21.3	25.0	29.0	22.3	24.5	29.4	20.7
31	22.6	26.4	19.9	23.6	27.2	20.0	22.5	25.8	19.6	21.3	25.0	19.0	22.4	25.6	20.6	22.6	25.2	21.1	21.3	23.7	19.4
月極値		35.7	19.0		35.9	18.7		35.4	18.4		34.8	18.4		34.6	19.0		32.7	19.2		37.7	17.6
起日		5	24		3	24		5	24		21	26		5	24		5	24		2	26
上旬平均	28.4	33.1	24.9	28.9	33.7	24.7	28.3	33.0	24.9	27.2	32.7	22.6	27.7	31.9	24.0	26.9	29.8	24.4	29.2	36.0	23.6
中旬平均	27.7	31.6	24.9	28.0	31.4	25.2	27.5	31.3	24.6	26.7	30.8	23.4	27.4	30.9	24.8	27.0	29.5	24.8	27.7	32.5	24.1
下旬平均	24.7	29.0	22.2	25.1	29.0	22.1	24.6	28.6	21.9	23.9	28.3	21.1	24.6	28.2	22.1	24.6	27.1	22.6	24.2	28.2	21.4
月平均	26.8	31.2	23.9	27.3	31.3	24.0	26.7	30.9	23.7	25.8	30.5	22.3	26.5	30.3	23.6	26.1	28.8	23.9	26.9	32.1	22.9
0℃未満日数	0	0	0	0	0	0	0	0	0	0	0	0	0	0	0	0	0	0	0	0	0
25℃以上日数	23	31	9	25	31	12	23	30	10	23	29	1	25	30	6	25	30	10	24	27	3
30℃以上日数		21			20			20			20			20			8			19	
35℃以上日数		4			3			2			0			0			0			12	
積算気温	832			845			829			801			821			809			835		

地域気象観測気温月報

大分県(83) 2019年8月

単位:℃ 2/3頁

観測所名 日付	玖珠			湯布院			大分			犬飼			竹田			佐伯			宇目		
	平均	最高	最低	平均	最高	最低	平均	最高	最低	平均	最高	最低	平均	最高	最低	平均	最高	最低	平均	最高	最低
1	26.2	33.7	20.9	25.5	31.6	20.0	29.3	34.0	24.8	28.0	35.7	22.4	27.0	33.6	21.8	28.8	33.6	24.7	27.3	33.7	22.8
2	27.3	34.5	21.0	26.2	32.1	19.9	29.9	34.4	25.8	28.8	35.7	23.1	27.7	34.0	21.5	28.7	34.6	24.1	27.6	33.9	22.8
3	26.8	34.0	20.7	25.2	31.4	19.8	30.2	35.9	25.6	27.8	34.8	22.8	26.6	33.4	21.1	28.6	34.4	24.7	26.2	32.9	22.1
4	26.4	35.0	18.7	24.8	31.8	18.0	28.8	35.1	24.4	27.3	35.0	21.6	26.4	33.1	19.6	28.4	34.5	23.6	26.1	32.9	21.1
5	26.4	32.7	20.2	25.3	32.2	19.4	28.3	33.4	24.6	27.3	34.6	22.1	26.4	33.1	20.5	27.7	33.3	23.9	26.1	33.5	20.7
6	24.8	30.3	21.6	23.9	28.0	21.0	26.4	29.4	23.2	24.8	28.0	21.7	24.1	28.2	21.4	26.6	29.2	23.6	24.6	27.0	21.6
7	26.5	33.3	21.2	25.2	29.8	21.2	28.1	32.5	25.0	26.4	31.4	23.7	26.1	30.9	22.3	27.3	30.7	24.8	25.8	29.5	24.0
8	27.7	34.4	22.2	26.0	32.2	21.3	29.1	34.2	25.5	27.3	32.5	23.5	27.0	32.2	23.6	28.0	31.4	25.2	26.3	30.6	23.1
9	25.7	32.1	20.2	24.9	29.2	20.4	28.6	33.2	24.6	26.6	32.8	22.5	26.3	31.3	23.0	27.3	31.0	24.4	25.9	30.7	22.2
10	26.2	32.7	19.6	25.4	30.3	20.3	28.5	33.4	24.5	26.4	32.1	22.2	26.2	31.1	22.9	27.3	31.3	23.8	25.7	30.1	22.3
11	26.4	32.8	20.1	25.7	29.1	23.0	28.8	32.7	24.7	26.6	31.4	22.7	25.5	29.2	22.7	28.1	31.0	24.6	25.0	27.4	22.6
12	27.9	33.1	24.3	26.3	30.0	23.9	29.8	33.6	26.5	27.7	33.6	24.0	26.4	31.0	24.0	28.8	33.0	25.1	26.6	30.6	24.1
13	27.1	31.4	22.3	26.2	29.9	22.2	29.2	31.9	26.8	27.3	31.5	24.2	26.3	29.6	23.9	28.4	31.6	25.8	26.6	31.5	24.1
14	25.7	29.8	24.5	25.3	27.2	24.0	27.2	29.0	25.9	25.5	27.6	24.5	25.2	26.6	24.4	26.7	28.6	25.8	25.0	26.1	24.3
15	24.9	25.8	24.3	24.9	26.3	23.8	27.2	29.0	25.5	26.2	28.8	24.3	26.2	28.2	24.5	27.1	29.9	25.0	26.7	29.5	24.1
16	26.0	31.2	21.4	25.3	29.7	21.2	29.8	35.3	25.8	28.4	33.2	24.7	27.1	31.6	23.5	27.6	33.5	23.7	27.9	33.5	21.8
17	25.4	32.4	19.8	24.9	31.7	20.3	28.0	32.3	23.8	26.9	33.5	21.8	26.4	33.4	20.7	26.4	30.4	22.2	25.2	32.7	19.6
18	23.8	28.1	21.2	23.7	27.6	20.5	27.2	30.1	25.2	25.5	29.2	22.7	25.2	28.5	22.1	26.1	29.8	22.6	25.2	29.2	21.4
19	23.9	26.8	22.3	23.4	25.9	22.1	26.0	28.4	25.1	24.8	27.9	23.6	24.4	27.4	23.2	25.4	27.6	24.6	24.4	27.1	23.2
20	25.2	29.8	22.4	24.7	29.7	22.5	26.5	30.1	24.6	25.8	31.6	23.7	25.6	29.7	23.4	26.9	30.1	24.4	25.9	30.8	23.4
21	26.8	33.3	22.8	26.2	31.3	22.2	28.6	33.5	25.3	27.8	34.0	24.3	27.7	34.2	23.8	28.4	33.2	25.0	27.0	33.3	23.6
22	26.0	30.2	21.4	25.1	29.4	20.3	29.0	33.1	25.1	27.8	33.3	23.2	27.3	31.8	22.7	28.1	32.9	24.8	26.5	31.5	23.1
23	24.6	28.6	22.3	24.0	28.0	22.0	27.1	32.1	24.2	25.8	31.4	23.2	24.6	28.8	22.3	26.3	30.2	24.0	24.9	29.3	22.7
24	21.2	24.1	17.5	20.8	24.3	17.3	23.5	26.5	20.3	22.5	26.4	19.1	22.4	26.1	19.0	23.4	26.2	20.0	22.8	26.3	20.0
25	19.3	24.1	15.9	19.0	24.6	15.7	22.5	26.5	19.5	20.9	26.3	17.8	20.4	26.0	16.5	21.9	25.9	19.2	20.9	24.9	17.7
26	20.4	23.8	16.5	19.8	24.0	16.1	22.0	24.7	18.8	21.0	23.2	18.6	20.3	22.4	17.8	21.9	23.6	20.3	20.6	22.3	18.5
27	22.0	24.9	20.5	21.2	23.8	20.0	23.3	24.7	22.2	22.3	23.8	21.1	21.9	23.6	20.8	23.3	24.9	21.8	21.9	23.4	20.7
28	23.6	26.8	21.8	23.0	25.3	20.9	24.6	26.7	22.9	23.5	25.6	22.0	23.8	26.7	21.5	24.7	28.2	22.9	23.3	26.3	21.5
29	24.4	27.6	22.1	24.0	27.3	21.0	27.0	32.2	24.2	24.8	32.2	21.1	25.9	31.5	22.4	26.2	32.8	22.5	25.0	32.1	21.2
30	22.7	28.7	18.8	22.5	27.3	18.6	25.6	30.6	22.7	24.5	30.7	21.0	24.3	30.2	22.1	24.7	28.0	23.0	24.2	29.7	21.5
31	19.3	22.0	17.1	19.3	23.4	16.3	22.1	24.3	19.3	21.1	23.6	18.9	20.3	22.7	17.7	22.4	24.7	20.8	21.3	23.8	19.6
月極値		35.0	15.9		32.2	15.7		35.9	18.8		35.7	17.8		34.2	16.5		34.6	19.2		33.9	17.7
起日		4	25		8	25		3	26		2	25		21	25		2	25		2	25
上旬平均	26.4	33.3	20.6	25.2	30.9	20.1	28.7	33.6	24.8	27.1	33.3	22.6	26.4	32.1	21.8	27.9	32.4	24.3	26.2	31.5	22.3
中旬平均	25.6	30.1	22.3	25.0	28.7	22.4	28.0	31.2	25.4	26.5	30.8	23.6	25.8	29.5	23.2	27.2	30.6	24.4	25.9	29.8	22.9
下旬平均	22.8	26.7	19.7	22.3	26.2	19.1	25.0	28.6	22.2	23.8	28.2	20.9	23.5	27.6	20.6	24.7	28.2	22.2	23.5	27.5	20.9
月平均	24.9	29.9	20.8	24.1	28.5	20.5	27.2	31.1	24.1	25.7	30.7	22.3	25.2	29.7	21.8	26.5	30.3	23.6	25.1	29.6	22.0
0℃未満日数	0	0	0	0	0	0	0	0	0	0	0	0	0	0	0	0	0	0	0	0	0
25℃以上日数	18	26	0	14	26	0	25	28	13	21	28	0	21	28	0	24	28	6	21	27	0
30℃以上日数		17			10			21			20			16			19			16	
35℃以上日数		1			0			3			3			0			0			0	
積算気温	771			748			842			797			781			822			779		

地域気象観測気温月報

大分県(83) 2019年8月
 単位:℃ 3/3頁

観測所名	蒲江		
	平均	最高	最低
日付			
1	27.8	31.2	24.8
2	27.5	31.3	24.2
3	27.7	32.0	24.8
4	28.1	32.2	25.1
5	28.8	35.2	23.7
6	26.4	28.3	24.2
7	27.7	31.0	26.3
8	28.0	30.7	26.4
9	27.8	30.2	26.4
10	27.7	30.3	26.0
11	27.5	28.8	25.8
12	28.6	32.2	25.8
13	29.3	33.6	26.6
14	27.5	30.0	26.1
15	27.0	30.0	25.3
16	27.3	31.0	24.2
17	26.3	30.8	22.7
18	26.5	30.9	23.3
19	25.4	26.9	24.5
20	27.2	30.3	24.8
21	27.8	30.6	25.1
22	28.0	30.9	25.8
23	26.1	29.3	23.9
24	24.1	27.1	21.2
25	22.3	25.8	19.4
26	21.7	22.7	20.5
27	23.8	25.4	22.0
28	25.5	29.5	23.3
29	26.8	30.1	22.8
30	25.5	29.4	23.1
31	22.5	25.4	20.9
月極値		35.2	19.4
起日		5	25
上旬平均	27.8	31.2	25.2
中旬平均	27.3	30.5	24.9
下旬平均	24.9	27.8	22.5
月平均	26.6	29.8	24.2
0℃未満日数	0	0	0
25℃以上日数	26	30	12
30℃以上日数		20	
35℃以上日数		1	
積算気温	824		

地域気象観測風向・風速月報

大分県 (83) 2019年8月

単位:(m/s) 1/3頁

観測所名	国見						中津						豊後高田						院内						杵築						
	日付	平均	最大	最大風向	最大瞬間	最大瞬間風向	最多	平均	最大	最大風向	最大瞬間	最大瞬間風向	最多	平均	最大	最大風向	最大瞬間	最大瞬間風向	最多	平均	最大	最大風向	最大瞬間	最大瞬間風向	最多	平均	最大	最大風向	最大瞬間	最大瞬間風向	最多
1	0.9	2.2	N	4.6	NNE	SSW	1.7	3.7	NE	5.5	NNE	WSW	1.5	3.9	WNW	5.9	NW	ESE	1.8	4.6	NNE	7.1	N	NNE	1.4	4.7	ESE	6.4	E	SE	
2	0.9	2.5	N	5.0	SE	NNE	2.2	4.7	E	7.7	E	SW	1.9	4.4	NW	6.6	ESE	ESE	1.6	3.9	NE	7.4	S	S	1.7	5.0	ESE	7.2	ESE	ESE	
3	1.0	2.6	NNE	5.8	SE	NE	2.4	5.0	NE	7.6	NNE	SE	2.5	4.5	ESE	8.7	ESE	E	2.0	4.4	NE	8.6	NE	SSE	1.8	6.5	ESE	8.9	ESE	ESE	
4	1.1	3.4	SSE	6.1	S	NE	2.4	6.0	NE	9.0	NNE	NE	2.3	4.6	ESE	8.2	ESE	ESE	2.2	4.7	NE	9.2	NE	S	1.9	5.7	ESE	7.8	ESE	ESE	
5	0.9	2.6	S	5.4	SE	S	1.6	3.8	E	6.1	E	SW	1.8	5.1	NW	11.4	ESE	ESE	1.9	4.8	N	7.6	S	N	1.6	6.9	ESE	13.0	ESE	WSW	
6	3.1	7.8	NNE	19.1	NNE	SSE	4.8	12.3	E	22.0	E	SE	4.3	9.5	ENE	19.2	E	ESE	2.7	8.5	NE	18.1	NE	NNE	4.1	9.9	ENE	19.2	E	ESE	
7	1.9	3.9	SSE	9.5	S	SSE	2.6	6.6	SE	11.2	ESE	SE	3.0	7.2	ESE	12.2	ESE	ESE	1.8	4.5	ENE	9.0	NE	S	2.8	5.8	E	9.7	E	ESE	
8	2.1	5.7	SSE	10.4	S	SSE	2.9	5.5	SE	9.3	SE	ESE	3.2	6.5	ESE	11.0	ESE	ESE	2.1	4.4	NE	10.4	SSE	S	2.8	6.3	E	9.3	ESE	ESE	
9	1.4	3.3	NNE	6.9	SSE	SE	2.2	4.3	SE	7.5	E	E	2.7	5.4	ESE	9.5	ESE	ESE	1.9	4.4	NE	7.3	ESE	S	2.4	6.3	E	9.0	E	E	
10	1.3	3.6	S	8.2	SE	E	3.1	6.1	E	10.6	E	ESE	2.6	5.1	SE	11.0	ESE	ESE	2.0	4.7	NE	10.0	ENE	S	3.1	6.8	E	9.6	E	E	
11	1.5	4.4	SSE	7.9	SSE	SSE	3.7	7.3	SE	12.9	SE	ESE	3.0	5.9	SE	10.5	SE	E	2.1	4.9	S	10.0	S	S	3.3	6.0	ESE	9.2	E	SE	
12	1.3	3.1	NNE	6.2	SSW	NE	3.6	7.7	SE	13.2	SE	ESE	1.9	5.5	ESE	9.9	ESE	ESE	1.4	3.7	ENE	8.2	ENE	S	2.1	5.3	ESE	7.7	E	ESE	
13	1.1	2.7	NNE	6.4	NE	SW	2.0	4.6	NE	8.2	ENE	NE	1.7	3.8	ENE	8.6	E	E	1.5	4.2	NNE	6.6	NNE	S	1.6	4.7	ENE	8.4	ENE	ENE	
14	2.1	4.9	NNE	10.9	NNE	NE	3.1	6.7	NE	12.3	NE	NE	2.2	5.0	ENE	9.1	E	NE	3.7	8.1	N	12.4	N	NNE	3.4	6.3	NE	12.9	NNE	NNE	
15	2.3	5.7	NNE	10.7	NNE	NNE	4.1	7.5	W	11.8	WNW	W	5.0	11.2	WNW	14.1	WNW	W	3.4	9.7	N	17.1	N	N	3.3	7.8	NE	15.5	NE	W	
16	1.2	4.5	S	9.1	S	SSW	3.0	6.1	WSW	11.7	WSW	SW	3.4	8.1	SW	13.2	SW	SW	1.9	5.7	SSW	11.1	SSW	SSW	1.8	5.1	WNW	8.5	WNW	ESE	
17	1.2	3.1	S	7.1	S	SW	1.9	3.5	NE	5.6	NE	NE	1.5	3.4	NW	5.6	N	ESE	2.0	4.6	SSW	6.7	NNW	S	1.5	4.7	SE	6.6	SE	SE	
18	0.8	1.9	WSW	3.9	WSW	SW	1.2	3.0	E	4.8	E	WSW	1.1	3.2	NW	5.1	N	ESE	0.9	2.4	NNW	3.9	NNW	S	0.8	2.7	SE	3.4	ESE	SW	
19	0.6	2.3	SSE	5.8	SE	SW	1.7	3.5	E	6.7	E	SW	1.5	4.6	ESE	7.8	ESE	ESE	1.2	2.9	N	4.5	NNE	NNE	1.1	3.4	ESE	5.3	ESE	E	
20	0.5	2.0	NNE	4.3	SE	ENE	1.5	5.7	WNW	9.8	W	NE	1.4	5.3	WSW	10.6	W	ESE	1.0	3.0	NE	6.3	NE	NE	1.0	3.4	ESE	5.2	SE	SSE	
21	0.9	2.4	SSE	5.0	SE	SW	1.9	4.0	NE	6.1	NE	WSW	1.3	3.4	ESE	5.1	ESE	ESE	1.2	3.9	S	6.2	NE	SSE	1.6	5.0	E	6.6	E	ESE	
22	0.7	2.4	SSE	5.5	SE	SSW	2.1	5.4	SSW	9.8	SSW	SSW	1.6	4.9	SW	8.1	SSW	SE	1.4	4.7	S	8.5	S	S	1.3	4.2	E	6.2	ESE	ESE	
23	0.9	2.7	SSE	5.8	N	SSW	1.7	4.6	SSW	7.0	SSW	SSW	1.7	5.5	NW	7.2	W	SW	1.3	3.8	NW	7.5	WNW	SSW	1.1	4.0	ESE	4.9	ESE	ESE	
24	1.1	3.4	SSW	8.9	SSE	SW	2.2	5.5	S	9.1	SSW	SSW	2.1	5.7	S	8.5	SSW	ESE	1.5	4.5	SSW	8.9	S	S	1.4	5.7	WNW	9.2	WNW	WNW	
25	0.8	1.9	SW	3.8	SW	SW	1.2	2.9	SW	5.3	SW	SSW	1.2	2.5	ESE	4.0	E	ESE	1.0	3.2	S	5.3	S	S	0.9	2.7	SW	5.0	NW	WNW	
26	0.9	2.9	S	4.3	SSE	SW	1.4	4.0	SSW	7.0	SW	SSW	1.1	2.5	SSW	4.5	SW	ESE	1.1	3.6	S	5.3	S	N	0.9	2.7	SW	3.9	WNW	NW	
27	0.5	2.5	SSE	4.5	SE	WSW	1.7	5.0	SSE	8.8	SSE	SSE	1.7	4.0	ESE	6.6	ESE	ESE	0.7	2.4	NE	4.1	NE	S	1.0	2.7	N	4.0	SE	NNE	
28	1.0	4.5	S	10.3	S	SW	1.9	4.7	SSW	8.3	SW	SSE	1.8	5.3	SW	9.6	SW	ESE	0.7	2.8	S	4.4	SSW	S	0.9	2.3	NNE	4.0	ESE	NNE	
29	0.8	3.1	NNE	6.7	N	SSW	1.5	4.4	NNW	7.8	NW	ESE	1.7	6.3	NW	9.3	SW	ESE	1.1	7.4	N	10.3	NE	NNW	1.1	4.0	WSW	7.7	SW	W	
30	0.8	2.3	WNW	4.9	NNW	SW	1.8	4.6	WNW	7.5	WNW	SW	1.9	5.5	NW	6.6	WNW	SE	1.1	3.6	WNW	7.2	NW	S	1.2	3.6	WNW	6.7	WNW	WNW	
31	0.9	2.6	SSE	5.0	SSW	SSW	1.8	4.0	S	6.1	S	SSW	1.4	3.6	ESE	5.6	ESE	ESE	1.4	3.4	S	6.9	SSE	S	1.0	3.1	W	4.8	W	S	
月最大		7.8	NNE	19.1	NNE			12.3	E	22.0	E			11.2	WNW	19.2	E			9.7	N	18.1	NE			9.9	ENE	19.2	E		
起日		6		6				6		6				15		6				15		6				6		6			
上旬平均	1.5					NE	2.6				SE	2.6					ESE	2.0					S	2.4						ESE	
中旬平均	1.3					NE	2.6				SW	2.3					ESE	1.9					S	2.0						ESE	
下旬平均	0.8					SW	1.7				SSW	1.6					ESE	1.1					S	1.1						W	
月平均	1.2					SW	2.3				SW	2.1					ESE	1.7					S	1.8						ESE	
10m/s以上日数		0						1						1												0					
15m/s以上日数		0						0						0												0					
20m/s以上日数		0						0						0												0					
30m/s以上日数		0						0						0												0					

地域気象観測風向・風速月報

大分県(83) 2019年8月

単位:(m/s) 2/3頁

観測所名	武蔵						日田						玖珠						湯布院						大分						
	日付	平均	最大	最大風向	最大瞬間	最大瞬間風向	最多	平均	最大	最大風向	最大瞬間	最大瞬間風向	最多	平均	最大	最大風向	最大瞬間	最大瞬間風向	最多	平均	最大	最大風向	最大瞬間	最大瞬間風向	最多	平均	最大	最大風向	最大瞬間	最大瞬間風向	最多
1	1.5	3.6	ENE	4.6	E	WSW	1.5	4.3	NE	6.8	NE	ENE	0.9	3.7	NNE	6.5	NNE	NE	1.0	3.4	ENE	6.2	E	SW	2.2	4.1	NNE	6.5	NNE	S	
2	1.8	5.2	SE	6.7	ESE	ESE	2.2	5.1	E	8.3	E	E	1.2	3.9	SE	7.6	SSE	NNE	1.2	4.2	ENE	7.8	ENE	SW	2.5	4.8	NNW	6.5	NW	N	
3	2.2	6.2	ESE	7.7	ESE	SW	2.7	6.3	ENE	11.5	SE	E	1.3	3.8	E	9.2	ESE	SE	1.3	3.6	NE	7.8	NE	SW	2.6	4.8	SSE	10.2	S	S	
4	1.9	5.0	S	7.7	S	WSW	2.2	6.1	NE	9.0	NE	NE	1.2	4.1	NE	7.8	NE	NE	1.5	5.0	ENE	9.0	ENE	SW	2.7	5.2	NW	7.4	WNW	SSW	
5	2.0	7.2	ESE	10.3	ESE	NE	2.9	6.1	ENE	9.5	NE	NE	1.7	4.5	NNE	10.6	NNE	NNE	2.0	6.0	ENE	11.0	ENE	SW	2.8	6.7	ENE	11.1	SE	N	
6	8.7	16.9	ESE	23.1	SE	SE	3.7	12.1	ENE	22.1	NE	ENE	3.5	10.5	NE	22.5	NNE	NNE	4.1	14.5	NE	24.2	E	ENE	5.1	12.9	ENE	23.0	E	SSE	
7	4.9	8.0	SSE	10.3	SE	SSE	2.0	6.1	ENE	9.5	ENE	NE	1.3	4.0	E	9.2	SE	ESE	1.2	3.5	ENE	7.2	SSW	SW	2.7	6.4	S	9.7	SSE	S	
8	4.4	8.3	SE	10.3	SE	SE	2.5	5.3	SE	8.7	SE	ENE	1.3	3.8	SSE	7.6	ESE	SSE	1.4	4.1	ENE	7.2	ENE	SW	2.9	7.1	SSE	10.4	SE	S	
9	4.2	6.5	SE	8.2	SE	SE	2.6	4.6	ENE	8.6	SE	E	1.0	2.9	NNE	5.7	N	NNE	1.7	4.4	ENE	7.8	WSW	SW	3.1	5.5	SE	8.5	E	S	
10	3.9	6.6	SE	8.2	SE	ESE	2.6	5.7	E	8.6	E	E	1.7	4.5	ESE	9.2	E	ESE	1.5	3.6	SW	7.8	SSW	SSW	2.9	6.4	SE	10.2	S	SSE	
11	2.6	6.2	S	7.7	S	SSE	2.5	6.2	ENE	9.9	SE	E	2.2	4.4	ESE	11.3	ESE	ESE	1.6	3.4	SSE	10.1	S	NNE	3.3	7.2	SSE	11.4	SSE	SSE	
12	2.0	3.5	SE	7.2	E	SE	3.0	7.6	E	11.7	E	E	2.3	5.8	ESE	11.8	E	SE	1.6	4.7	ENE	8.7	ENE	WSW	2.5	6.7	ESE	10.0	E	S	
13	3.2	7.0	NNE	8.7	NNE	NNE	2.8	6.6	E	10.1	E	ENE	1.9	5.1	NE	9.4	NNE	ENE	2.3	5.3	E	8.6	E	E	2.4	5.4	NE	9.0	NNW	N	
14	7.9	13.6	NNE	17.5	NE	NNE	4.2	7.8	ENE	14.9	ENE	ENE	3.2	5.3	NE	14.0	ENE	NE	5.1	8.7	NNE	15.2	NNE	NNE	4.7	8.9	NE	16.0	NNE	NNE	
15	6.8	15.3	NNE	19.5	NNE	WSW	4.6	8.2	WSW	15.8	W	W	1.9	5.6	NNE	13.0	NE	SSW	4.2	8.1	NNE	17.3	NNE	WSW	4.5	11.1	NE	20.0	NE	NNE	
16	2.1	5.1	W	7.7	ENE	W	2.9	6.7	WSW	11.9	WSW	WSW	2.0	5.7	SW	11.6	SSW	SW	2.8	7.6	SW	14.7	SW	SW	3.7	6.6	SSW	11.7	SSW	SW	
17	1.8	3.2	ENE	6.7	E	WSW	1.9	4.4	W	7.2	NW	WNW	0.7	2.6	SW	4.9	SW	NNW	1.1	3.4	SW	6.0	SW	SW	2.5	4.7	ENE	7.3	ENE	SSW	
18	1.2	2.5	NE	4.1	NNE	WSW	1.3	3.5	W	4.8	WNW	NNE	0.4	1.7	N	3.4	N	NNE	0.8	2.8	SW	4.3	SSW	SW	1.7	3.5	N	4.9	N	S	
19	1.3	4.3	E	6.7	E	NNE	1.3	3.8	ENE	5.5	E	E	0.8	2.7	NNW	5.2	ESE	N	1.0	3.8	SW	6.7	SSW	SW	1.7	4.0	E	6.2	ENE	ENE	
20	1.8	3.7	ENE	5.7	NE	N	1.3	4.8	WSW	9.5	W	ENE	0.6	2.1	W	4.6	SSW	W	1.0	3.5	SW	5.5	SSW	SSW	1.6	4.2	N	6.5	N	N	
21	1.8	5.6	SE	8.2	SE	SSE	1.8	5.5	W	8.5	W	WNW	1.0	3.2	SW	6.6	SW	SW	1.2	3.8	SW	7.1	SW	SW	2.1	4.9	N	6.8	N	N	
22	2.1	5.5	SSE	8.2	SE	SE	2.1	6.9	W	9.8	WSW	WSW	1.5	4.0	SW	8.3	WSW	SW	1.3	5.4	SW	9.7	SW	SW	2.4	5.1	SSW	9.4	SW	S	
23	2.1	6.3	SE	7.7	SE	SSE	1.9	5.1	WSW	8.3	SW	WSW	0.9	2.9	SSW	5.6	SSW	SW	1.3	5.8	SW	9.0	SW	SW	1.9	4.2	SSW	7.1	SW	SSW	
24	2.6	6.8	SSW	9.8	SSW	W	1.2	4.7	N	6.9	N	ESE	0.5	3.2	NNE	5.0	NE	WNW	0.7	3.8	SW	5.5	SW	SW	1.9	4.6	NNW	8.8	NNW	S	
25	1.8	5.2	N	6.2	N	WSW	1.2	2.8	WSW	4.0	WSW	SW	0.6	1.6	SSW	2.9	W	W	0.7	2.0	SW	3.3	ENE	SW	2.0	3.7	S	5.5	S	SSW	
26	2.4	5.4	SE	6.7	SSE	SW	0.9	2.5	WSW	3.8	N	SSW	0.4	1.6	WSW	3.0	SW	W	0.6	2.5	SW	3.7	SSW	SW	2.2	4.7	WSW	8.7	WSW	SSW	
27	3.5	9.7	S	12.9	S	S	1.2	3.2	E	4.9	ESE	NE	0.7	3.6	SSW	10.5	SSW	NNW	0.6	4.1	SW	7.7	SW	ENE	2.2	5.7	SSE	9.1	SE	SSE	
28	2.2	10.1	S	13.4	S	SSE	1.6	3.5	ENE	6.5	SSW	NE	0.9	3.9	SW	9.7	SW	NE	0.9	3.9	WSW	8.2	W	WSW	1.9	5.1	SSE	7.7	SSW	SSE	
29	2.8	7.3	SSW	8.7	SW	SSW	1.6	8.2	W	12.9	WSW	E	1.7	5.2	SW	11.4	WSW	SW	1.5	4.9	SW	9.7	SW	SW	3.0	6.2	SW	10.5	S	S	
30	1.7	4.9	WNW	7.2	WNW	WNW	1.6	4.4	WNW	6.0	WNW	WSW	0.6	2.6	SSW	5.0	W	SW	1.0	3.9	SW	6.2	SW	SW	1.9	5.0	E	7.4	E	ENE	
31	2.2	6.3	SSE	7.7	SSW	WSW	1.1	2.8	S	4.0	SSW	SSE	0.4	1.9	SSE	4.3	S	NNE	0.6	3.0	SW	4.5	SW	WSW	2.0	3.7	SSE	5.5	SSE	SSW	
月最大		16.9	ESE	23.1	SE			12.1	ENE	22.1	NE			10.5	NE	22.5	NNE			14.5	NE	24.2	E			12.9	ENE	23.0	E		
起日		6		6				6		6				6		6				6		6				6		6			
上旬平均		3.6				SE	2.5					E	1.5				NNE	1.7					SW	3.0						S	
中旬平均		3.1				NNE	2.6					ENE	1.6				NNE	2.2					SW	2.9						N	
下旬平均		2.3				WSW	1.5					WSW	0.8				SW	0.9					SW	2.1						SSW	
月平均		2.9				SSE	2.2					E	1.3				NNE	1.6					SW	2.6						S	
10m/s以上日数		4						1						1													2				
15m/s以上日数		2						0						0													0				
20m/s以上日数		0						0						0													0				
30m/s以上日数		0						0						0													0				

地域気象観測風向・風速月報

大分県 (83) 2019年8月

単位:(m/s) 3/3頁

観測所名	犬飼						竹田						佐伯						宇目						蒲江						
	日付	平均	最大	最大風向	最大瞬間	最大瞬間風向	最多	平均	最大	最大風向	最大瞬間	最大瞬間風向	最多	平均	最大	最大風向	最大瞬間	最大瞬間風向	最多	平均	最大	最大風向	最大瞬間	最大瞬間風向	最多	平均	最大	最大風向	最大瞬間	最大瞬間風向	最多
1	1.3	3.0	NNE	5.6	NNE	NNE	1.7	3.9	ENE	7.5	NE	ENE	2.1	4.9	ENE	7.4	E	ENE	0.9	3.4	E	5.5	N	E	2.2	4.2	SSE	5.6	SSW	N	
2	0.8	2.4	NNE	5.0	NNE	ENE	2.0	4.1	ENE	8.5	NE	ENE	2.0	4.4	N	6.5	NE	SW	1.0	3.2	E	6.8	SSW	NE	2.0	4.4	S	5.3	S	N	
3	1.0	2.7	SSW	4.8	SW	ESE	2.0	4.9	ENE	8.8	E	ENE	1.9	4.4	SSW	7.3	ESE	SSW	0.9	3.5	ENE	7.3	E	S	2.0	4.3	SSE	5.5	SSE	N	
4	0.9	1.8	NE	5.4	E	E	2.0	5.0	ENE	8.3	E	ENE	1.9	3.6	SE	6.0	SE	SE	1.0	3.0	SE	6.5	E	SSE	1.8	4.0	SSE	5.6	SSE	N	
5	1.6	4.1	E	12.9	E	NNE	2.0	7.3	ENE	16.9	E	ENE	2.6	9.2	ESE	17.6	SE	W	1.0	4.4	NE	10.2	ENE	NE	2.4	8.2	NNE	18.6	NE	N	
6	2.3	6.4	NE	15.2	E	NNE	3.3	10.4	NE	20.0	NE	NE	5.7	13.4	ENE	24.7	ESE	SSE	3.3	7.7	E	18.7	E	S	8.7	16.3	SSE	31.7	SSE	SSE	
7	0.9	2.7	SSW	5.0	NE	E	2.1	5.4	ENE	10.9	ENE	ENE	1.5	4.5	SE	8.0	SSE	ESE	0.8	2.5	S	7.0	S	ENE	3.6	6.5	SSE	14.3	SSE	SSE	
8	1.0	1.9	W	5.5	E	E	2.2	5.0	E	8.7	E	ENE	1.8	4.2	SE	8.2	SSE	SE	1.2	3.7	S	7.5	SSE	ESE	2.3	4.6	S	13.4	SSE	SSE	
9	0.8	1.9	ESE	6.2	S	ESE	1.6	4.0	ENE	6.4	ENE	NE	1.9	4.0	SE	7.0	SE	SE	1.2	3.4	SSE	7.5	SE	SSE	2.0	4.3	SSE	6.7	S	SSE	
10	0.8	2.5	SSW	6.0	SE	W	2.3	5.2	ENE	9.4	E	ENE	1.7	4.3	SSE	8.9	SE	SE	1.2	3.7	S	7.8	SSE	SSE	2.0	5.0	SSE	8.9	SSE	SSE	
11	0.9	2.3	SSW	6.6	E	ENE	2.8	6.0	ENE	10.4	E	ENE	2.1	4.5	SSE	9.3	S	SE	0.8	2.8	SSE	7.0	ENE	ENE	1.8	4.9	SSW	10.6	SSW	NE	
12	1.0	2.0	E	5.3	ESE	E	2.1	4.0	ENE	7.5	E	NE	1.5	4.1	ESE	8.1	SE	ESE	0.8	3.3	SE	7.1	SSW	ESE	1.5	3.5	N	6.8	NNE	N	
13	1.5	4.0	NNE	7.6	NNE	NNE	1.3	4.7	E	8.6	E	ENE	1.6	3.9	E	7.8	E	SSE	0.7	2.5	NNE	5.2	NE	SSW	2.1	4.8	NNW	7.9	NNW	N	
14	3.7	7.2	N	17.0	NNE	NNE	3.1	6.9	NNE	14.3	NE	NE	3.0	8.0	N	15.2	N	NNE	1.1	3.7	NNE	9.1	NNE	NNE	3.9	6.9	N	13.9	N	NNE	
15	3.2	8.8	N	15.7	NNE	SW	3.6	7.2	WSW	13.0	W	WSW	3.0	8.2	N	16.0	N	N	1.1	3.8	NE	9.5	NNE	SSW	2.5	8.7	NNE	15.6	NNE	NNE	
16	2.3	3.8	WSW	8.1	W	SSW	2.9	5.5	WSW	11.1	WSW	WSW	1.7	3.7	NE	6.7	SSW	SSW	1.2	3.4	S	9.7	SSW	S	2.4	6.2	S	10.4	S	N	
17	1.4	3.2	SSW	5.4	NNE	NNE	1.7	4.2	ENE	7.2	ENE	W	2.1	4.3	NE	7.1	NE	NE	0.8	3.1	E	5.4	S	ESE	2.1	4.6	S	6.1	S	N	
18	0.8	1.9	NNE	3.2	NNE	NE	1.1	2.2	ENE	3.6	ENE	E	1.6	3.3	ENE	6.0	E	S	0.5	2.3	NE	3.6	E	E	1.7	3.9	SW	5.4	SW	N	
19	0.6	1.8	NNE	3.0	NNE	ENE	1.3	3.3	ENE	6.0	ENE	NE	1.1	3.5	ENE	5.4	E	S	0.5	2.3	N	4.2	NE	E	1.1	2.8	NE	4.7	NE	N	
20	0.9	2.7	NNE	5.4	NE	NNE	1.0	2.6	NE	4.5	ENE	ENE	1.5	3.7	ENE	7.5	SW	SW	0.7	2.4	SSE	5.2	SE	S	3.1	8.4	S	13.3	SSW	S	
21	0.9	2.7	NNE	4.3	NNE	S	1.5	3.1	W	5.5	W	SSW	2.0	4.1	SSW	7.2	SSW	WSW	0.8	2.9	SSE	5.7	S	S	3.2	8.0	SSW	11.7	SW	S	
22	1.3	2.9	SSW	7.1	SSW	SSW	2.2	4.9	WSW	8.6	W	WSW	1.6	3.6	SSW	6.3	SSW	S	0.6	2.8	SSE	6.3	SSE	S	2.4	5.4	S	8.7	SSE	S	
23	1.6	3.4	SSW	6.9	SW	SSW	1.8	4.8	WNW	8.0	W	W	1.2	3.1	SSW	4.6	SSW	WSW	0.5	1.6	NE	3.8	WNW	NNE	1.5	2.9	SSE	4.2	SSE	N	
24	0.9	3.1	N	6.0	N	SW	1.2	2.8	W	5.2	WNW	WSW	1.2	3.6	NNE	7.7	NNE	S	0.4	1.7	NE	3.6	N	NNE	1.3	3.2	NNE	6.5	NNE	N	
25	1.4	4.1	SSW	6.6	S	SSW	1.8	5.7	WSW	10.3	W	W	1.6	3.5	WSW	7.0	WSW	SW	0.5	1.6	NNE	5.4	NNE	NNE	1.6	4.7	N	6.4	N	N	
26	0.8	2.0	WSW	5.3	WSW	NNE	0.9	2.1	SE	3.7	S	W	1.2	3.0	W	5.7	WNW	W	0.3	1.9	SSW	3.8	S	S	1.1	4.8	N	8.9	NNW	NNE	
27	0.9	2.8	SSW	4.4	SSW	SSW	0.9	3.1	WNW	5.3	WNW	SSW	1.3	3.3	WNW	5.6	WNW	W	0.5	2.1	SSE	4.3	SSE	N	1.1	3.7	S	5.7	S	N	
28	0.9	2.7	SSW	5.1	S	S	1.4	3.6	WSW	7.2	WSW	WSW	1.3	2.8	W	4.8	WNW	WNW	0.4	2.0	NNW	3.9	N	NNE	1.2	3.8	SSE	6.1	S	NNE	
29	1.0	3.6	N	7.1	N	ESE	2.2	5.9	W	10.6	NW	WNW	1.8	4.4	N	9.0	N	WSW	0.9	3.1	S	5.2	SSE	SSW	2.5	6.5	S	9.6	S	S	
30	1.1	3.0	NNE	5.4	NNE	NNE	1.8	4.5	WNW	9.1	SW	W	1.5	4.8	ENE	6.9	ENE	S	0.7	2.6	ENE	4.6	E	SW	1.2	3.1	SSE	5.3	ENE	N	
31	0.8	2.1	SSW	3.4	SW	SSW	1.2	2.9	W	5.4	WSW	W	1.3	2.9	NE	5.0	NE	WSW	0.5	1.9	N	3.2	N	SSW	1.3	3.9	SSW	5.4	SSW	N	
月最大		8.8	N	17.0	NNE			10.4	NE	20.0	NE			13.4	ENE	24.7	ESE			7.7	E	18.7	E			16.3	SSE	31.7	SSE		
起日		15		14				6		6				6		6				6		6				6		6			
上旬平均	1.1					NNE	2.1					ENE	2.3					SE	1.3					S	2.9					SSE	
中旬平均	1.6					NNE	2.1					NE	1.9					S	0.8					NNE	2.2					N	
下旬平均	1.1					SSW	1.5					WSW	1.5					WSW	0.6					NNE	1.7					N	
月平均	1.3					NNE	1.9					ENE	1.9					WSW	0.9					NE	2.2					N	
10m/s以上日数		0						1						1							0						1				
15m/s以上日数		0						0						0							0						1				
20m/s以上日数		0						0						0							0						0				
30m/s以上日数		0						0						0							0						0				

地域気象観測日照時間月報

大分県(83) 2019年8月

単位:h 1/1頁

観測所名 日付	国見	中津	豊後高田	院内	杵築	日田	玖珠	湯布院	大分	犬飼	竹田	佐伯	宇目	蒲江
1	9.1	8.8	8.5	9.3	9.3	6.3	4.6	5.7	10.4	9.9	9.7	12.0	8.0	11.7
2	11.6	12.4	11.2	11.5	12.1	10.8	9.3	10.2	12.7	12.4	12.0	11.9	9.6	11.4
3	11.9	11.3	12.1	12.4	12.7	12.9	11.5	7.0	11.8	10.9	11.4	9.8	7.6	8.5
4	12.0	12.9	12.3	12.4	11.7	11.1	11.6	11.4	11.2	11.5	13.2	13.1	9.8	11.6
5	11.9	10.8	10.1	9.3	9.2	11.3	10.6	10.1	9.6	10.7	10.5	9.5	7.9	8.7
6	0.8	0.1	0.7	0.2	0.0	0.1	1.5	0.6	0.5	0.0	0.1	0.0	0.0	0.2
7	6.9	9.2	5.6	7.0	8.6	6.3	7.3	2.4	6.7	5.0	6.7	2.1	1.5	0.7
8	9.3	11.7	11.3	10.8	10.9	9.0	10.3	5.8	8.3	8.6	8.6	5.6	5.5	3.9
9	5.6	6.5	5.2	6.8	9.1	4.3	5.5	5.3	6.0	7.3	4.3	4.4	6.3	5.6
10	7.1	10.1	9.5	9.3	10.3	8.8	8.6	8.6	7.3	6.7	6.3	5.1	5.8	6.4
11	9.2	7.9	7.4	5.7	6.0	8.1	6.7	2.0	6.9	3.5	2.7	3.7	0.2	0.0
12	10.4	12.1	8.2	5.2	9.0	11.5	6.2	2.7	5.1	4.5	3.0	4.8	3.5	3.5
13	10.5	7.8	7.3	4.0	4.7	6.9	4.8	2.3	2.9	3.9	2.4	2.8	2.5	2.7
14	3.4	2.7	1.8	0.9	1.1	1.1	0.7	0.0	0.2	0.0	0.0	0.0	0.0	0.0
15	0.0	0.0	0.0	0.0	0.0	0.0	0.0	0.0	0.0	0.0	0.0	0.2	0.1	0.0
16	7.1	8.1	8.2	8.5	5.8	2.6	8.4	6.9	7.5	8.6	6.2	7.6	7.7	9.8
17	11.7	12.2	11.6	11.3	12.3	12.1	11.2	9.6	12.2	12.1	11.7	11.8	10.0	11.3
18	0.1	0.0	0.0	0.0	0.0	0.1	0.0	0.2	0.0	0.1	0.0	1.8	0.7	3.0
19	0.0	0.1	0.0	0.0	0.0	0.8	0.1	0.1	0.1	0.2	0.2	0.3	0.1	0.0
20	0.6	1.0	1.0	0.6	0.3	0.0	0.4	1.2	1.8	1.7	0.7	2.0	1.1	2.2
21	8.6	8.6	7.6	5.6	9.7	8.0	7.9	7.2	7.6	7.0	5.5	8.2	5.4	8.0
22	7.4	6.2	6.2	6.0	6.4	4.2	4.2	5.3	7.6	7.1	7.0	5.8	4.2	6.6
23	3.6	1.8	1.2	1.6	1.5	2.3	1.3	1.6	0.9	1.4	0.6	0.6	0.3	1.5
24	0.2	0.0	0.1	0.0	0.2	0.0	0.0	0.0	0.0	0.0	0.0	0.0	0.0	0.0
25	0.4	0.3	0.2	0.0	0.0	0.0	0.0	0.0	0.1	0.6	0.5	0.3	0.0	0.3
26	0.0	0.5	0.1	0.2	0.0	0.0	0.1	0.1	0.2	0.0	0.2	0.0	0.0	0.0
27	0.0	0.0	0.0	0.0	0.0	0.0	0.0	0.0	0.0	0.0	0.0	0.0	0.0	0.0
28	0.0	0.0	0.0	0.0	0.0	0.0	0.0	0.0	0.0	0.0	0.0	0.1	0.0	0.7
29	1.9	0.1	1.7	1.1	2.7	0.6	0.6	1.4	3.9	4.4	5.3	5.5	4.0	6.5
30	2.2	2.3	2.0	2.0	2.1	1.9	1.8	2.4	3.4	3.3	2.8	2.3	1.8	1.3
31	2.7	3.1	1.6	0.9	0.4	0.1	0.6	0.2	0.1	0.2	0.2	0.1	0.2	0.1
旬合計 上旬	86.2	93.8	86.5	89.0	93.9	80.9	80.8	67.1	84.5	83.0	82.8	73.5	62.0	68.7
旬合計 中旬	53.0	51.9	45.5	36.2	39.2	43.2	38.5	25.0	36.7	34.6	26.9	35.0	25.9	32.5
旬合計 下旬	27.0	22.9	20.7	17.4	23.0	17.1	16.5	18.2	23.8	24.0	22.1	22.9	15.9	25.0
月合計	166.2	168.6	152.7	142.6	156.1	141.2	135.8	110.3	145.0	141.6	131.8	131.4	103.8	126.2
0.1時間未満日数	5	5	5	7	8	7	6	6	5	7	6	5	7	7