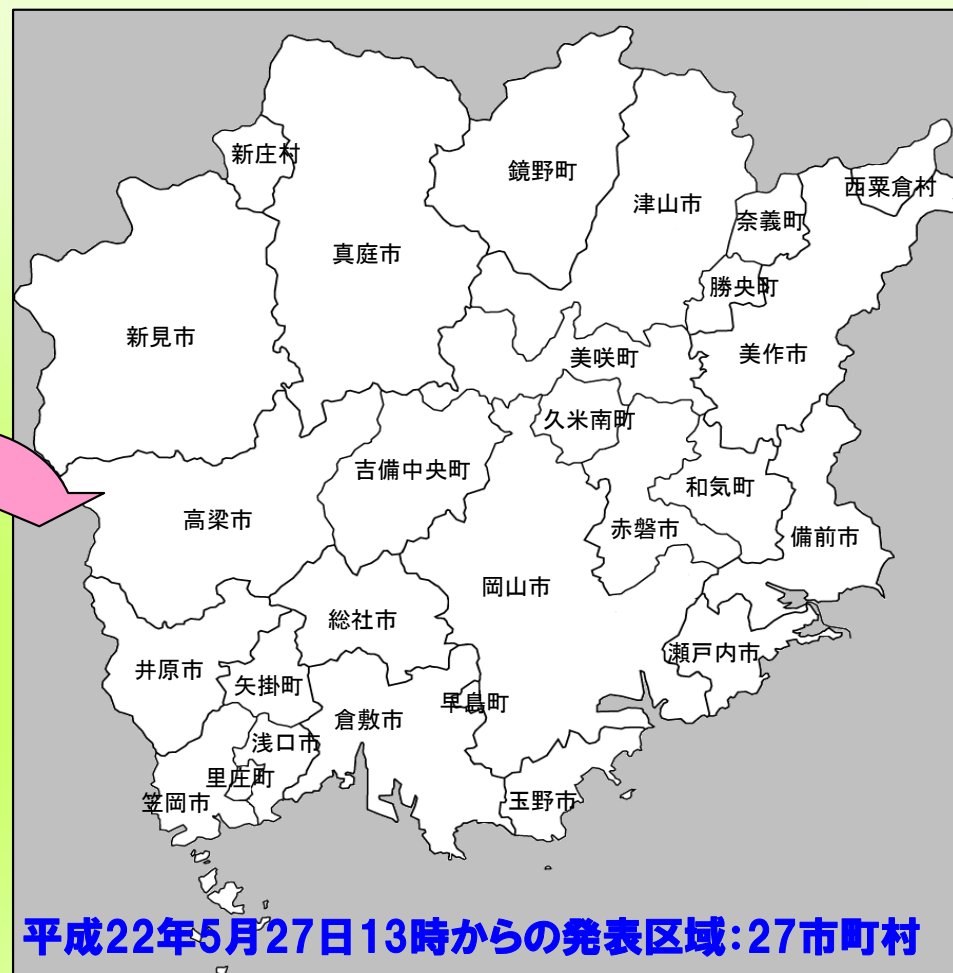


平成22年5月27日13時から気象警報・注意報を市町村ごとに発表します！！



◆ テレビやラジオなどでは、市町村をまとめた地域の名称でお知らせする場合があります。


放送等に用いられる市町村をまとめた地域の名称

| | | | |
|-----|----|------|---------------------|
| 岡山県 | 南部 | 岡山地域 | 岡山市、玉野市、瀬戸内市、吉備中央町 |
| | | 倉敷地域 | 倉敷市、総社市、早島町 |
| | | 井笠地域 | 笠岡市、井原市、浅口市、里庄町、矢掛町 |
| | | 東備地域 | 備前市、赤磐市、和気町 |
| | | 高梁地域 | 高梁市 |
| | 北部 | 津山地域 | 津山市、鏡野町、美咲町、久米南町 |
| | | 真庭地域 | 真庭市、新庄村 |
| | | 新見地域 | 新見市 |
| | | 勝英地域 | 美作市、勝央町、奈義町、西粟倉村 |

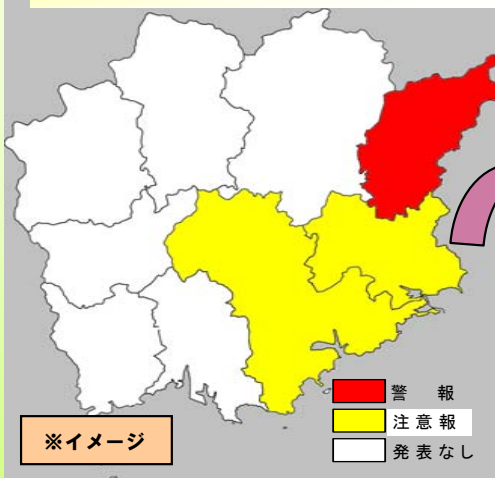
177天気予報電話サービスでも市町村をまとめた地域の名称でお知らせします！



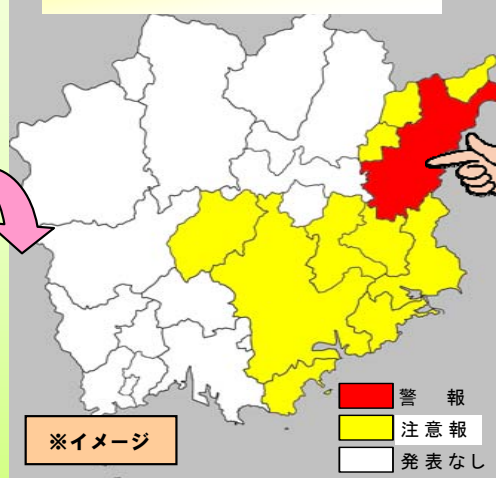
例えば、この様な大雨の場合・・・



従来の地域ごとに発表すると



市町村ごとに発表すると



更に、ホームページでは詳細な内容も表示



Who's New

発表単位を細かくして、注意警戒が必要な地域を、絞り込んで発表します!



前日

当日

警報・注意報

平成21年8月9日14時00分 岡山地方気象台発表

岡山県の注意警戒事項

※イメージ

北部では、10日未明まで浸水害、河川のはん濫に、10日明け方まで土砂災害に警戒して下さい。

美作市 [発表]大雨(土砂災害、浸水害)、洪水警報 [継続]雷注意報

特記事項 土砂災害警戒 浸水警戒

土砂災害 警戒期間10日明け方まで
注意期間10日昼過ぎにかけて

浸水 警戒期間10日未明まで
注意期間10日朝まで
3時間最大降水量 120ミリ

洪水 警戒期間10日未明まで
注意期間10日朝まで

雷 注意期間10日朝まで

付加事項 はん濫 竜巻

いろいろな情報を見て、市町村ごとの警報・注意報で早めに対応できそうね!



早めの行動!



気象庁ホームページでも、平成22年5月(予定)から市町村ごとの気象警報・注意報の内容を見ることができます。このページから自分の市町村のページをお気に入り登録すると便利です。

気象庁ホームページ
気象警報・注意報 市町村ページURL一覧
<http://www.jma.go.jp/jma/kishou/knownow/bosai/keiho.html>