

平成30年5月3日に 岡山県岡山市で発生した突風について (岡山県の気象速報)

この資料は速報として取り急ぎまとめたものです。そのため、後日内容の一部訂正や追加をすることがあります。

概要


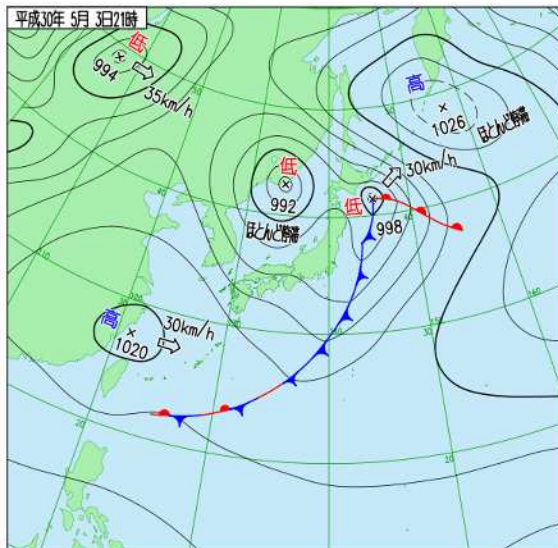
中国地方には3日夕方から上空約5500メートルに氷点下24度以下の強い寒気が入っています。このため大気の状態は非常に不安定となり、岡山市北区東古松および富原で突風と思われる現象が発生し、集合住宅の屋根が飛散、民家のトタン屋根がめくれる等の被害が発生しました。【4日08時現在:岡山市消防調べ】

地上天気図および気象衛星赤外画像

地上天気図

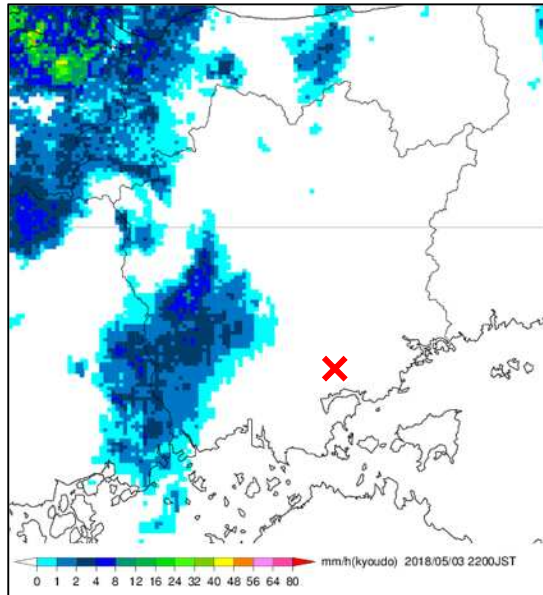
5月3日21時

気象衛星赤外画像

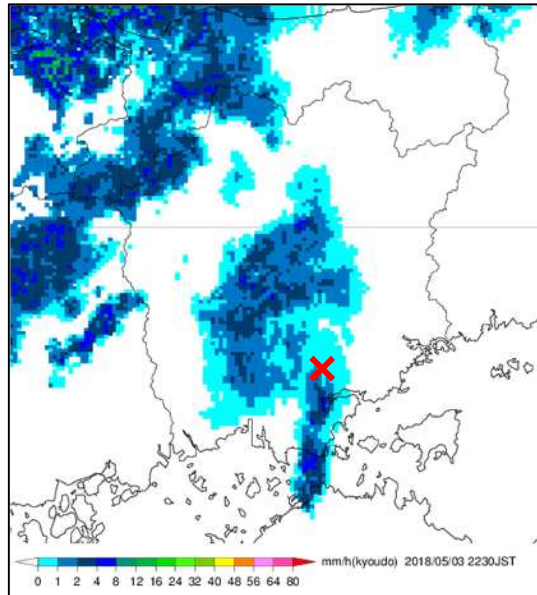


レーダー画像

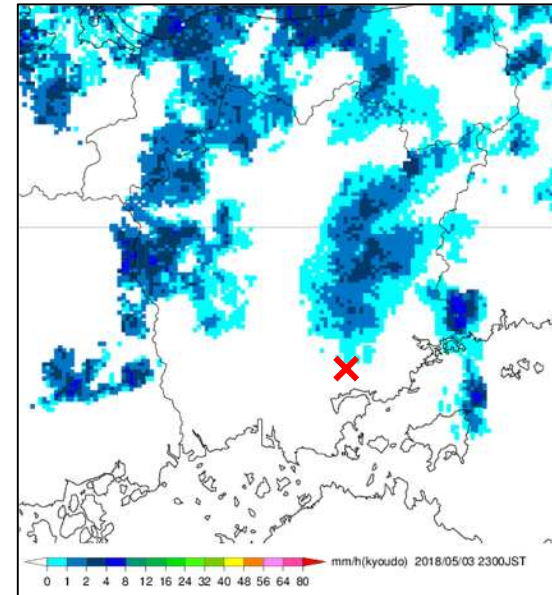
22時00分



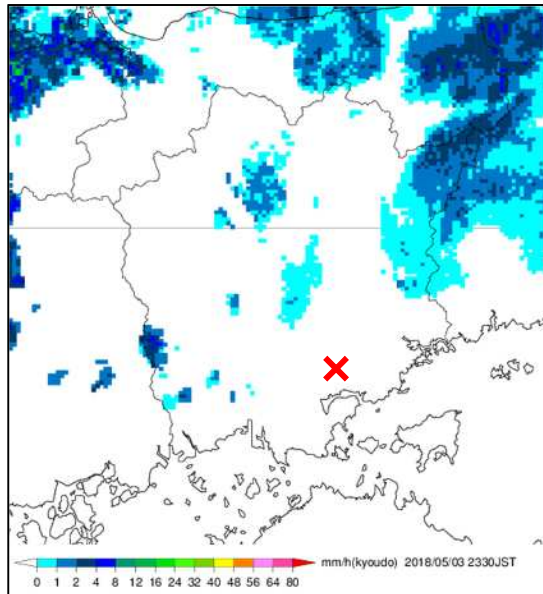
22時30分



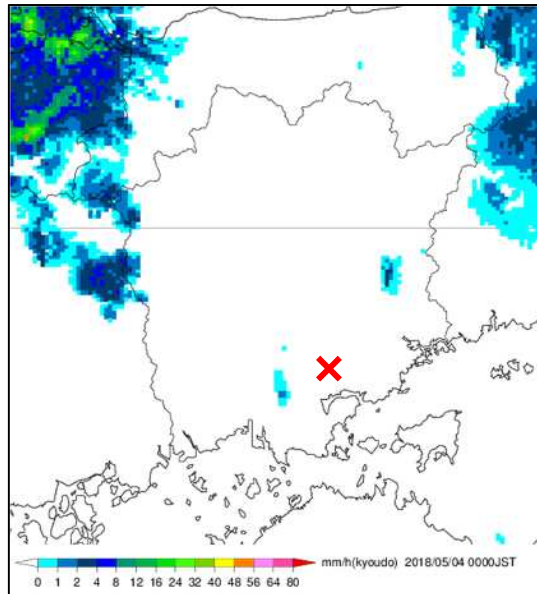
23時00分



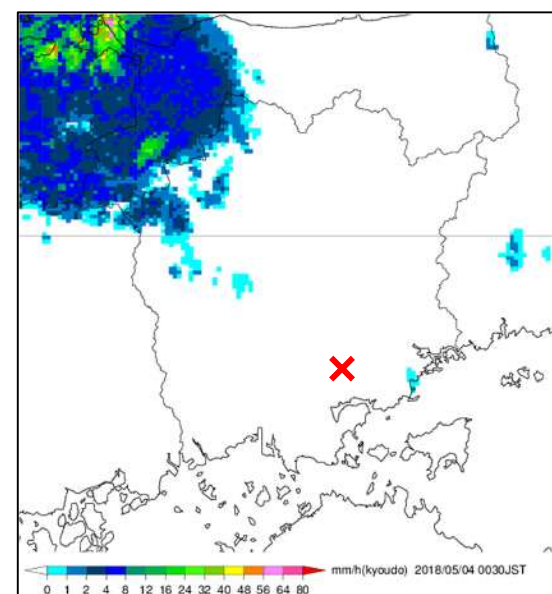
23時30分



4日00時00分



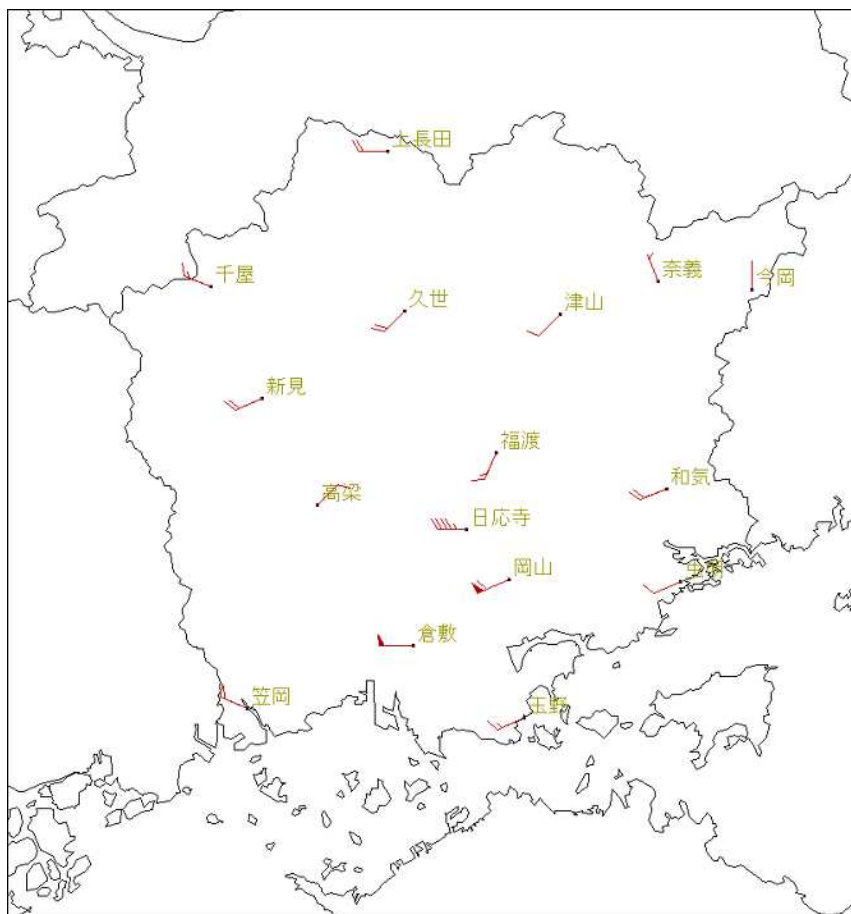
4日00時30分



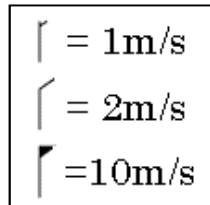
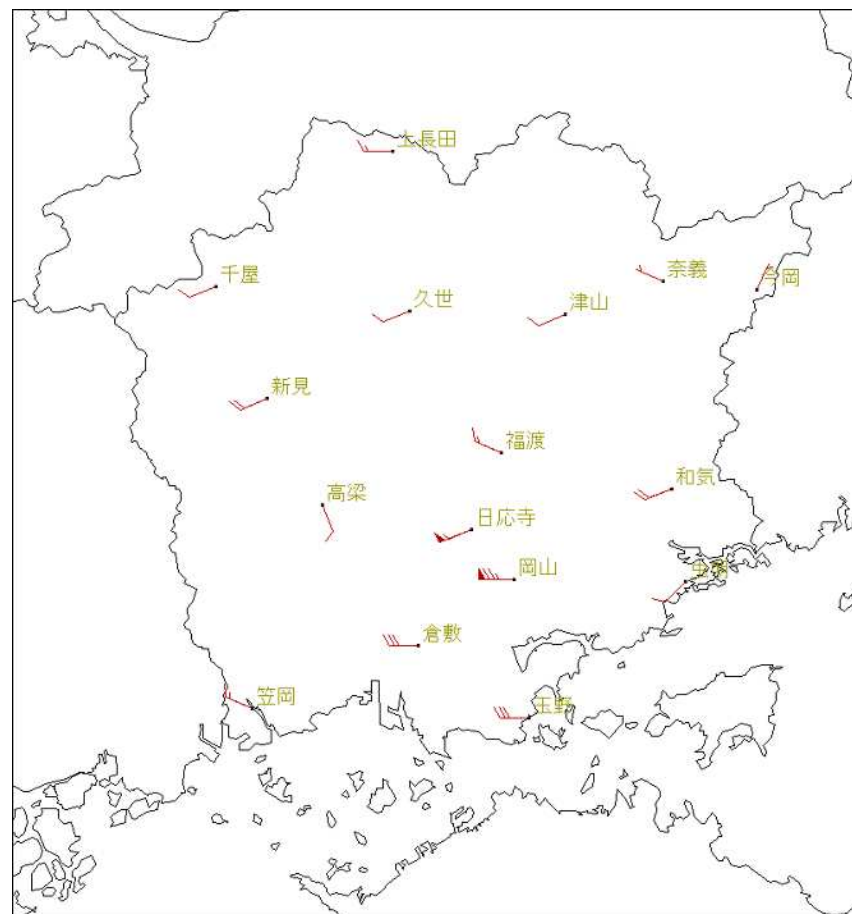
風の状況

アメダス前10分間平均風向風速分布図

22時30分

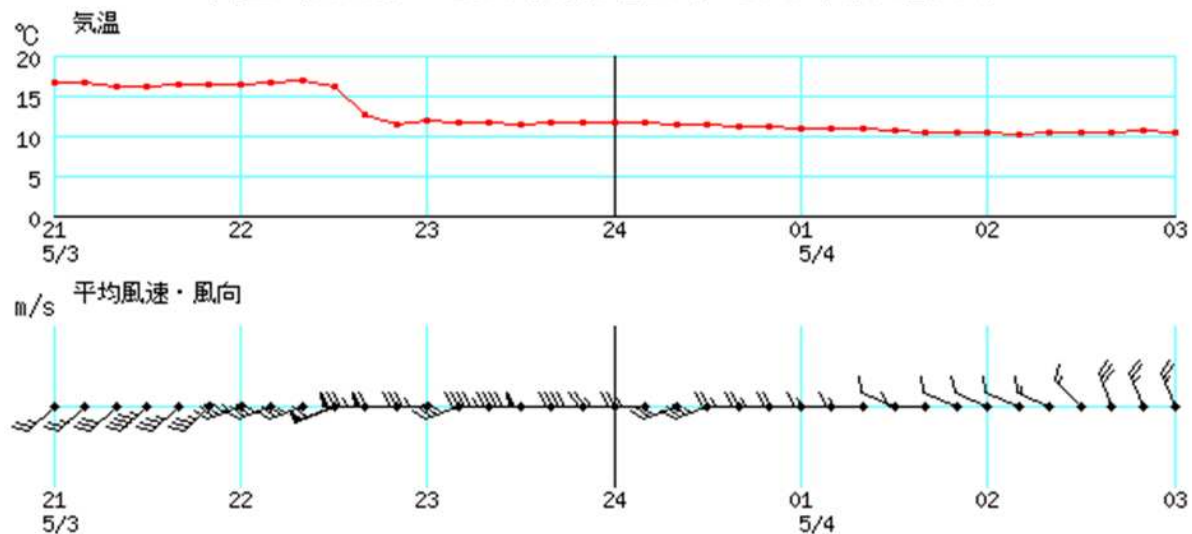


22時40分

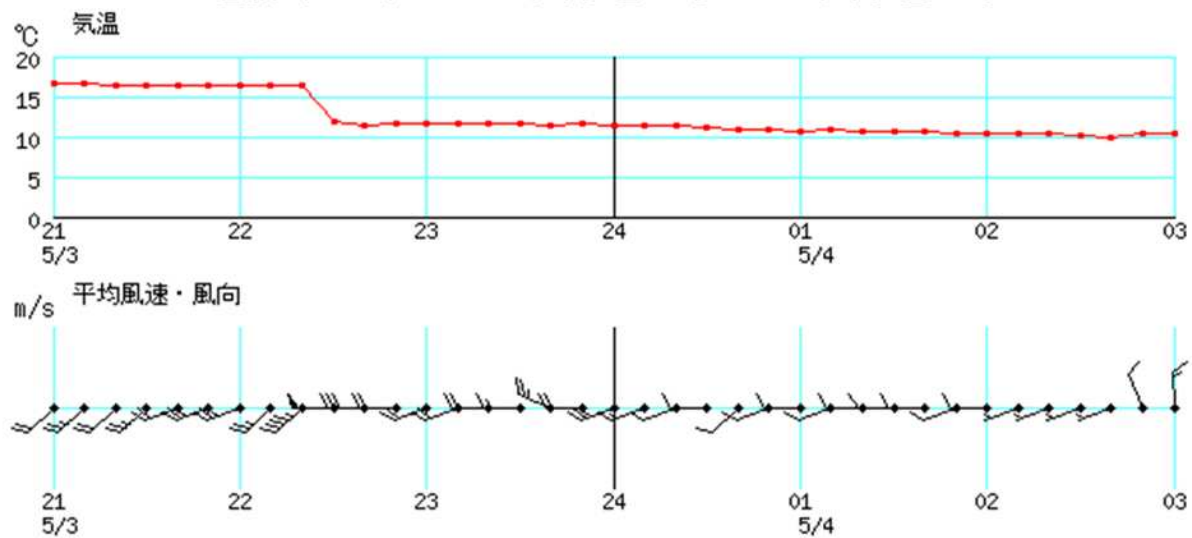


アメダス時系列グラフ

岡山 (66408) 2018年5月3日21時～2018年5月4日03時

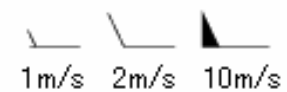


倉敷 (66446) 2018年5月3日21時～2018年5月4日03時



横軸は時刻を示す。

平均・風向風速は前10分間の平均値で、
風速の表し方は下の例のとおり。



岡山地方気象台が発表した情報(5月2日～4日11時)

注意報警報発表状況 5月3日発表分 岡山市のみ抜粋

発表日時		種類
5月3日	04時03分	強風注意報、波浪注意報
	15時50分	雷注意報、強風注意報、波浪注意報

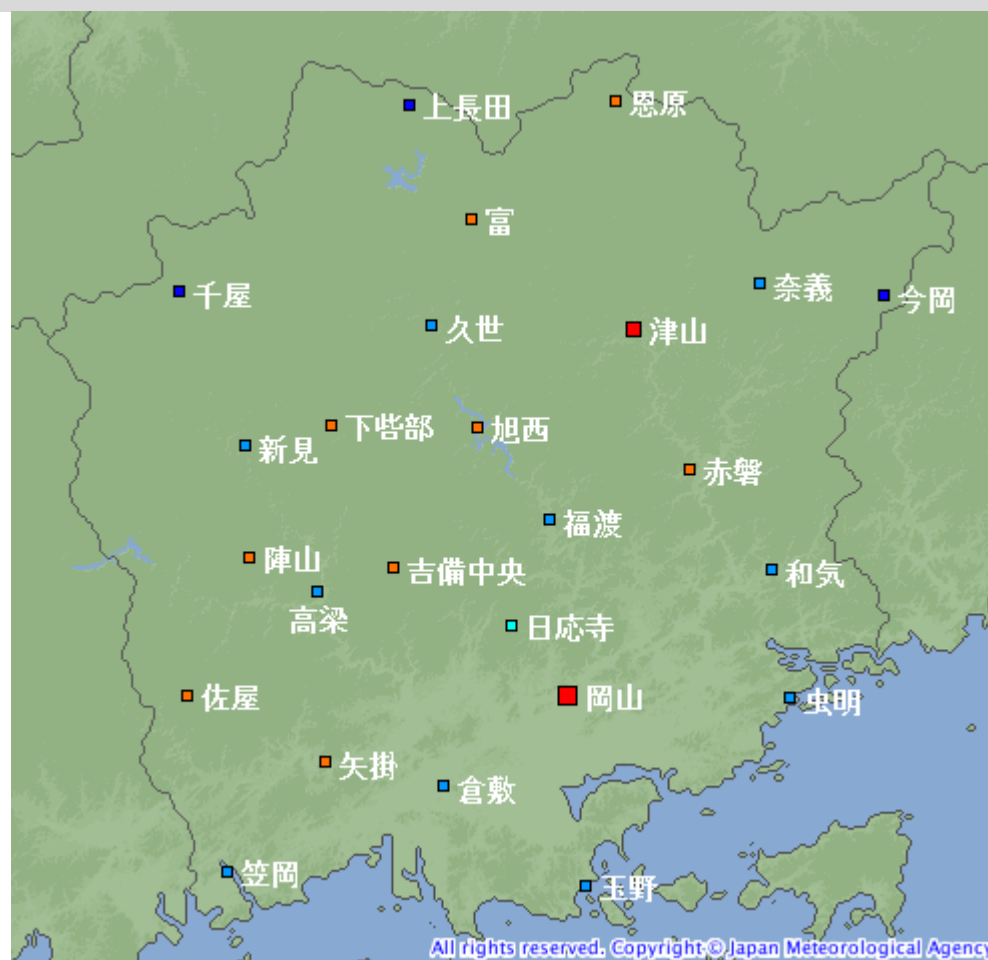
* 4日11時現在、注意報は継続中

気象情報発表状況 5月2日～4日11時発表分

発表日時		情報名及び番号
5月2日	16時00分	降ひょうと落雷に関する岡山県気象情報 第1号
5月3日	05時42分	降ひょうと落雷に関する岡山県気象情報 第2号
	16時00分	降ひょうと落雷に関する岡山県気象情報 第3号
5月4日	05時35分	降ひょうと落雷に関する岡山県気象情報 第4号

岡山地方気象台では、気象庁機動調査班(JMA-MOT)を派遣して現地調査を実施中です。調査結果については、まとまり次第、改めてお知らせします。

アメダス配置図



シンボル	観測所の種類	観測要素
■	気象台	気温・降水量・風向風速・日照時間・積雪深・湿度・気圧
■	測候所・特別地域気象観測所	気温・降水量・風向風速・日照時間・積雪深・湿度・気圧
■	地域気象観測所(アメダス)	降水量
■	地域気象観測所(アメダス)	気温・降水量・風向風速
■	地域気象観測所(アメダス)	気温・降水量・風向風速・日照時間
■	地域気象観測所(アメダス)	気温・降水量・風向風速・日照時間・積雪深