

2023年第11号

沖縄県農業気象旬報

令和5年4月中旬
(2023年)

沖縄気象台

本旬報は次のアドレスでご覧いただけます。
<https://www.data.jma.go.jp/okinawa/data/nougyo/nougyo.html>



4月21日時点の資料で作成したものです

[天候経過(旬別)]

沖縄地方では、前線や高気圧のへりを回る湿った空気の影響で雨の日もあったが、高気圧に覆われて晴れた日が多く、日照時間はかなり多かった。

平均気温は、暖かい空気に覆われた日が多く、かなり高かった。降水量は、15日は八重山地方、19日から20日にかけては沖縄本島地方を中心に大雨となった所があり、多かった。20日は安次嶺で日最大1時間降水量の4月としての極値を更新した。

[平均気温・降水量・日照時間] (那覇 名護 久米島 南大東島 宮古島 石垣島 西表島 与那国島)

平均気温: 「かなり高い」 那覇、名護、久米島、宮古島、石垣島、西表島、与那国島
「高い」 南大東島

降水量: 「かなり多い」 那覇、名護、久米島
「平年並」 南大東島、宮古島、石垣島、与那国島
「少ない」 西表島

日照時間: 「かなり多い」 石垣島、西表島、与那国島
「多い」 那覇、名護、久米島、宮古島
「少ない」 南大東島

天 気 概 況

令和5年(2023年)4月中旬

那覇

日付	天 気 概 況	
	昼(06時-18時)	夜(18時-翌日06時)
11	晴一時曇	晴後一時曇
12	晴	晴後時々曇
13	晴後時々曇	曇後時々雨
14	曇時々雨	曇一時雨
15	雨時々曇、霧を伴う	曇時々雨一時晴
16	晴	快晴
17	快晴	快晴
18	晴後一時薄曇	晴後時々曇
19	曇時々雨	大雨時々曇、雷を伴う
20	曇後大雨、雷を伴う	曇一時雨

南大東島

日付	天 気 概 況	
	昼(06時-18時)	夜(18時-翌日06時)
11	雨時々曇	雨時々曇
12	雨時々晴後曇	曇一時雨後時々晴
13	曇後一時雨一時晴	曇時々晴後雨
14	雨時々曇	雨時々曇一時晴、霧を伴う
15	曇時々雨、霧を伴う	曇時々雨
16	晴一時曇	晴時々曇、霧を伴う
17	晴	晴
18	晴	晴
19	曇時々晴一時雨	曇後時々雨
20	曇時々雨	雨時々晴後曇

宮古島

日付	天 気 概 況	
	昼(06時-18時)	夜(18時-翌日06時)
11	晴後曇一時雨	晴一時雨
12	晴	晴後一時雨
13	晴後曇時々雨	雨時々曇一時晴
14	雨時々曇一時晴	雨後晴時々曇
15	雨時々曇、雷を伴う	雨後曇時々晴
16	晴	晴
17	晴	晴一時雨
18	晴	曇一時晴後時々雨
19	曇一時雨	曇後時々晴一時雨
20	曇時々大雨、雷を伴う	曇時々雨、雷を伴う

石垣島

日付	天 気 概 況	
	昼(06時-18時)	夜(18時-翌日06時)
11	晴一時曇	晴
12	晴	晴
13	晴後一時雨	雨時々曇一時晴
14	曇後晴一時雨	雨後晴一時曇
15	曇時々大雨、雷を伴う	雨後曇時々晴
16	晴一時曇	晴
17	晴	晴後時々曇
18	曇時々晴	曇一時雨
19	曇	曇時々雨一時晴
20	曇時々雨一時晴、雷を伴う	曇時々雨、雷を伴う

令和5年(2023年)4月中旬の平均気温・降水量・日照時間の平年差(比)と階級

	平均気温 (°C)	平年差 (°C)	階級	降水量 (mm)	平年比 (%)	階級	日照時間 (h)	平年比 (%)	階級
那覇	23.3	+1.9	++	189.0	318	++	57.5	139	+
名護	22.9	+2.0	++	156.5	266	++	57.5	134	+
久米島	23.1	+1.6	++	147.5	194	++	56.9	138	+
南大東島	22.7	+1.2	+	39.5	81	0	42.5	79	-
宮古島	24.0	+1.5	++	58.5	100	0	58.6	139	+
石垣島	24.9	+1.5	++	74.5	142	0	65.6	148	++
西表島	24.4	+1.6	++	10.5	18	-	68.1	156	++
与那国島	24.4	+1.4	++	58.5	96	0	65.0	175	++
沖縄地方		+1.6	++		162	+		147	++

- (注) 1. 表中のデータは気象官署(気象台、特別地域気象観測所)におけるデータです。
2. 階級欄の記号の意味は以下のとおりです。

++ : かなり高い(多い) + : 高い(多い) 0 : 平年並み
-- : かなり低い(少ない) - : 低い(少ない)

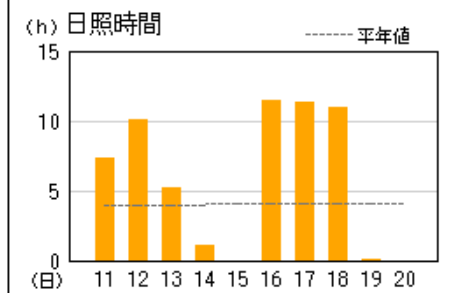
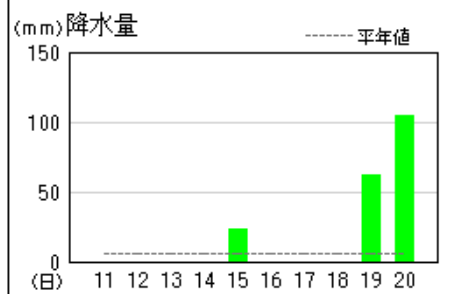
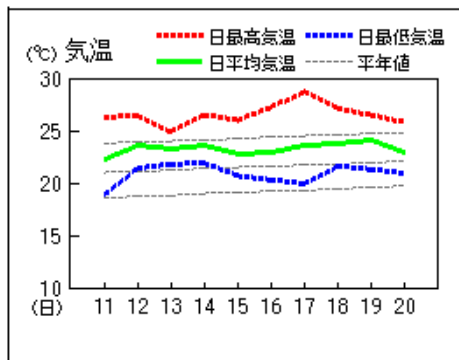
この階級の出現率は「高い(多い)」、「平年並」、「低い(少ない)」をそれぞれ33.3%になるように過去の資料から算出しています。
また、「低い(少ない)」方または「高い(多い)」方から出現率10%の範囲を、それぞれ「かなり低い(少ない)」、「かなり高い(多い)」と表して補足的に用いています。

なお、階級区分値を算出するための統計期間において、資料の分布に偏りがある場合は平年値が「平年並」に属さないことがあります。

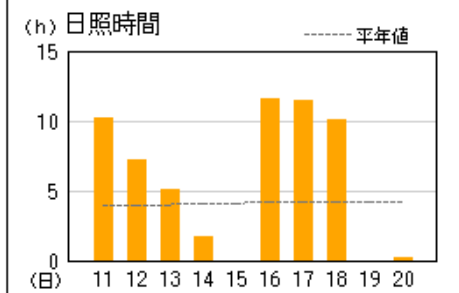
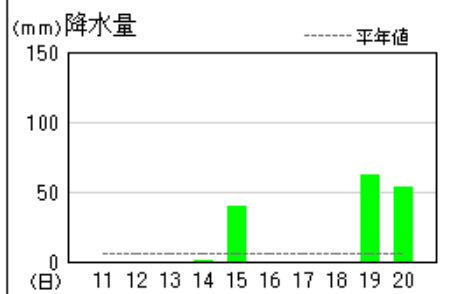
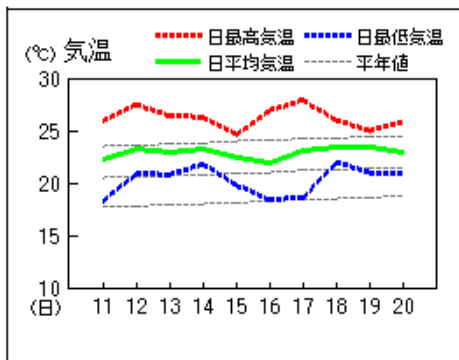
3. 降水量欄の「-」は期間中降水のなかったことを表します。
4. 「×」は欠測であることを示します。
5. 括弧付の値は欠測を含む値であることを示し、その階級についても同様の品質となります。
) : 準正常値] : 資料不足値
6. 沖縄地方の平年差(比)とは、那覇、名護、久米島、宮古島、石垣島、西表島及び与那国島の7地点の平年差(比)の平均値を示す。

地上気象 気象経過図：2023年04月11日-2023年04月20日

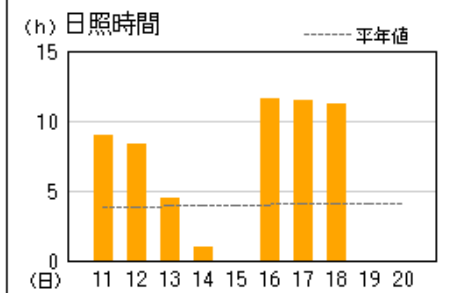
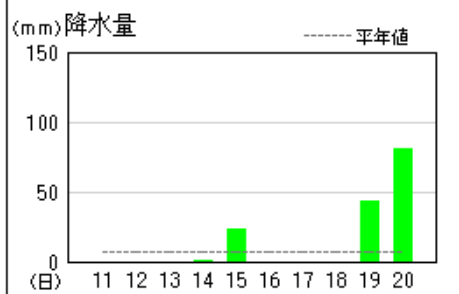
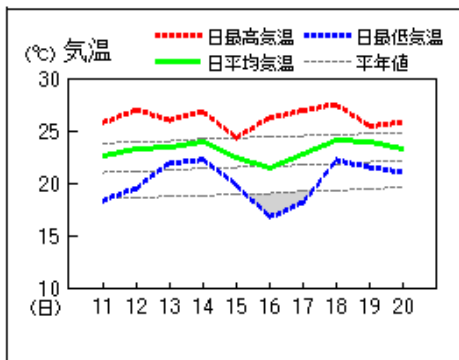
那覇



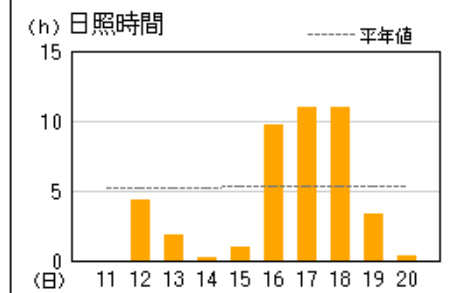
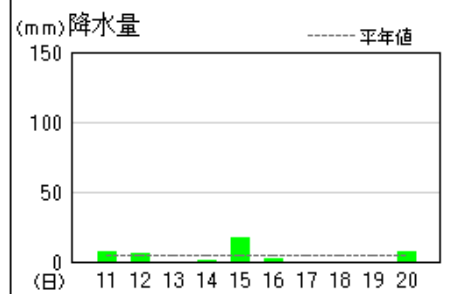
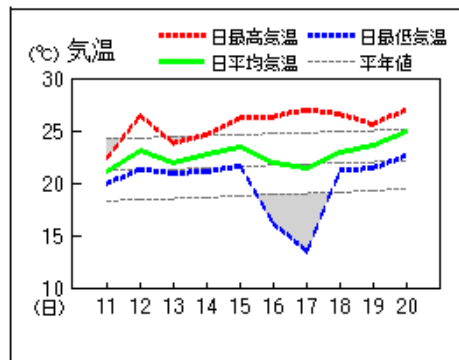
名護



久米島

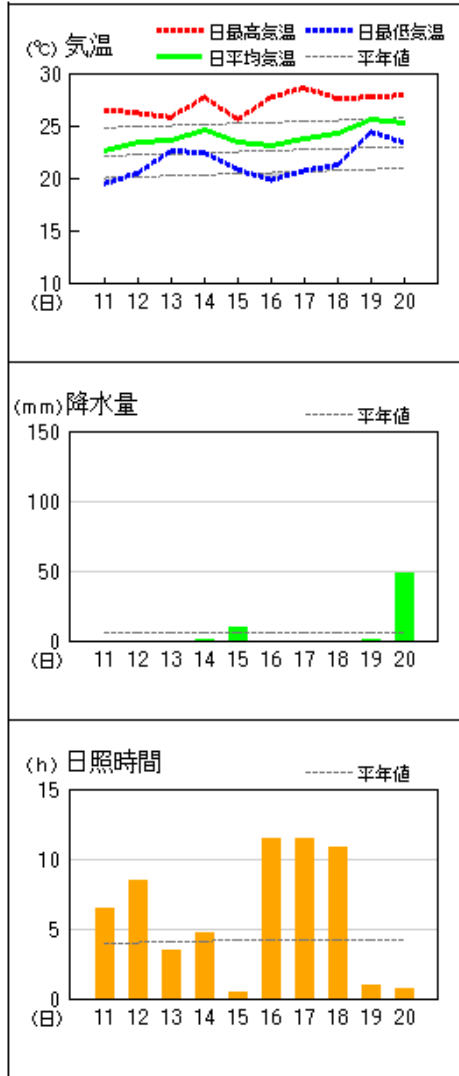


南大東（南大東島）

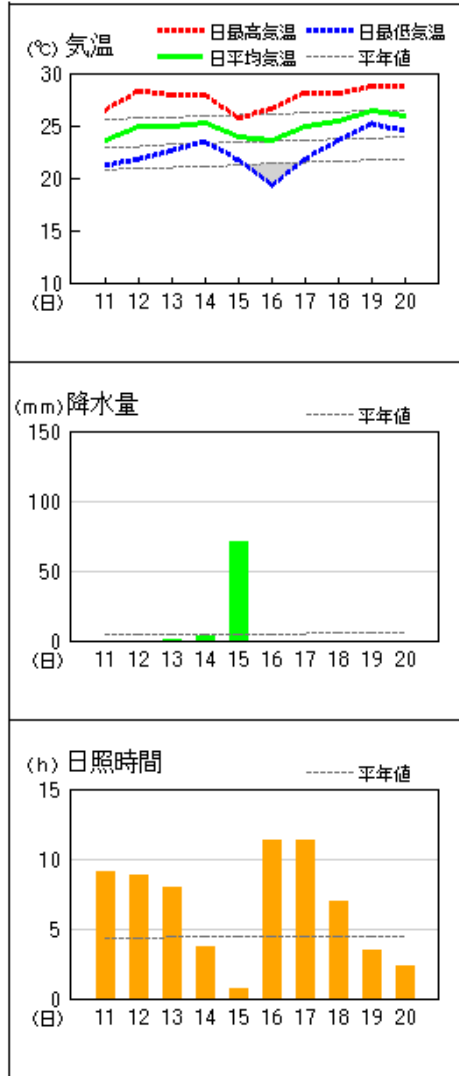


地上気象 気象経過図：2023年04月11日-2023年04月20日

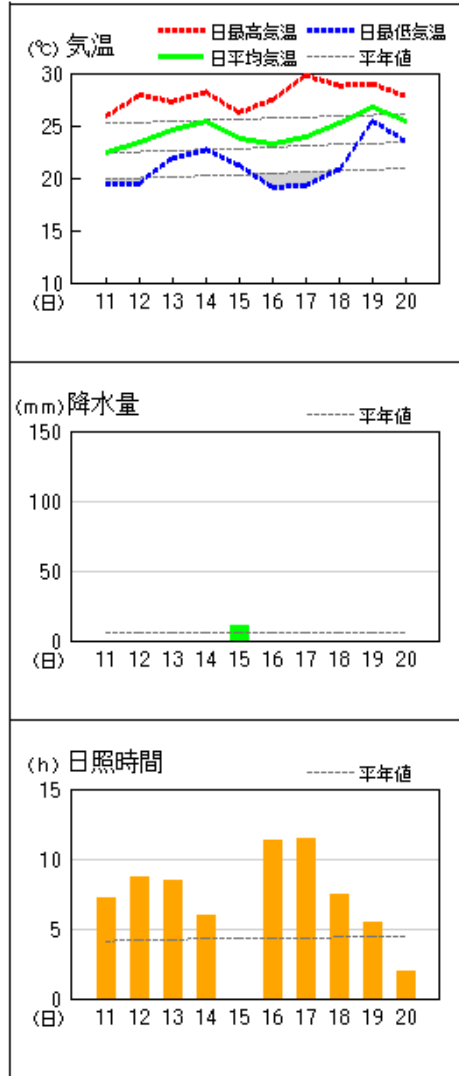
宮古島



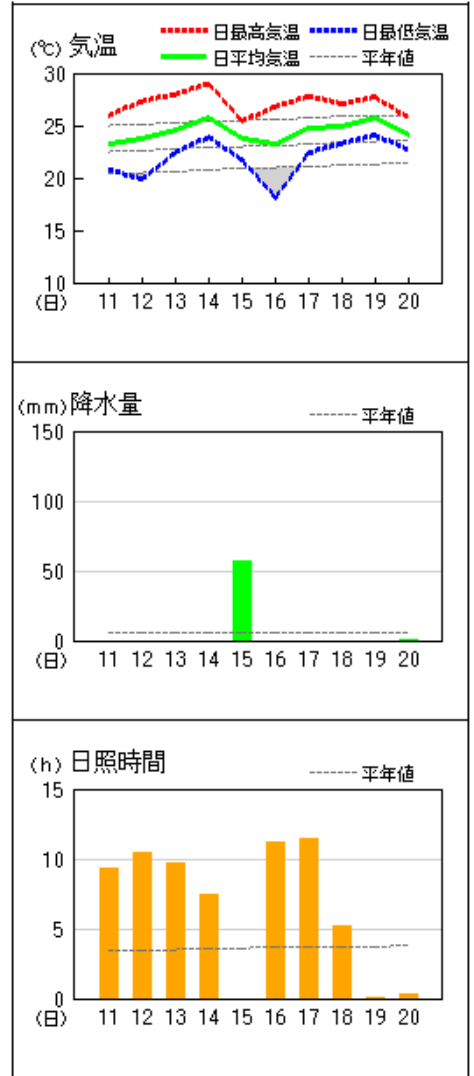
石垣島



西表島



与那国島



地域気象観測旬報

2023年4月11日～20日
沖縄本島地方 1 (1/7)

観測所名	伊是名													10℃以上積算気温			225
	気温(℃)			蒸気圧(hPa)	相対湿度(%)			風向・風速(m/s)					降水量(mm)			日照(h)	
	平均	最高	最低	平均	平均	最小	平均	最多	最大	風向	瞬間	風向	日計	1時間	10分		
11	21.8	25.3	19.2	18.6	71	59	3.3	SE	5.3	SE	9.1	SE	0.0	0.0	0.0	9.8	
12	22.5	26.3	19.2	22.8	84	62	3.1	N	7.9	NE	10.9	NE	0.0	0.0	0.0	10.1	
13	22.4	24.1	21.4	21.6	80	70	5.0	E	8.1	ESE	11.7	E	0.0	0.0	0.0	3.9	
14	23.2	26.2	21.5	25.4	89	78	3.3	SSE	5.6	SSE	8.3	SE	1.0	0.5	0.5	2.7	
15	22.0	23.7	20.2	24.3	91	78	4.5	NNW	7.2	NNW	12.0	SW	44.5	21.0	8.0	0.0	
16	21.2	24.5	19.0	18.3	73	43	2.4	NNW	5.9	NNW	8.9	NNW	0.0	0.0	0.0	11.9	
17	22.6	27.0	19.5	21.4	79	58	2.0	SSE	3.2	ENE	5.0	SE	0.0	0.0	0.0	12.2	
18	23.5	27.2	21.3	22.0	77	56	4.7	SE	8.1	SSE	12.0	SSE	0.0	0.0	0.0	11.9	
19	23.0	25.3	21.5	25.3	90	84	5.4	SSE	8.3	SSE	15.2	SSE	39.0	28.5	11.5	0.0	
20	22.5	24.5	21.2	25.8	95	91	3.5	SSW	7.8	WSW	12.2	SW	41.0	26.0	13.0	0.0	
前半旬	22.4	25.1	20.3	22.5	83	59	3.8	SE					45.5			26.5	
後半旬	22.6	25.7	20.5	22.6	83	43	3.6	SSE					80.0			36.0	
旬	22.5	25.4	20.4	22.6	83	43	3.7	SE					125.5			62.5	
平年差/比	+1.9	+1.8	+2.3	//	//	//							240			125	

観測所名	奥													10℃以上積算気温			208
	気温(℃)			蒸気圧(hPa)	相対湿度(%)			風向・風速(m/s)					降水量(mm)			日照(h)	
	平均	最高	最低	平均	平均	最小	平均	最多	最大	風向	瞬間	風向	日計	1時間	10分		
11	20.0	25.2	16.4	18.4	78	57	2.7	SE	5.1	ESE	9.9	SE	0.0	0.0	0.0	5.3	
12	21.1	25.6	19.1	22.2	89	64	2.3	N	4.3	NE	7.5	E	0.0	0.0	0.0	9.3	
13	20.3	22.3	19.1	20.9	88	78	5.0	E	7.5	ESE	12.7	E	0.0	0.0	0.0	1.1	
14	21.0	23.1	19.9	24.1	97	90	2.6	SE	4.7	ESE	9.2	E	7.5	2.0	0.5	1.2	
15	20.4	22.4	17.2	23.3	97	93	4.1	NW	7.3	SW	12.8	WSW	51.0	14.5	6.0	0.0	
16	19.8	24.0	16.6	17.6	77	34	2.5	WNW	5.1	NW	8.7	NW	0.0	0.0	0.0	11.9	
17	21.4	26.6	17.8	19.0	76	53	2.3	SE	4.7	ESE	8.7	ESE	0.0	0.0	0.0	12.1	
18	21.5	25.8	19.3	21.0	83	59	3.7	SE	6.2	SE	12.2	SE	0.0	0.0	0.0	12.1	
19	21.1	23.3	19.3	24.0	95	91	4.5	SSE	7.8	SSW	14.9	S	37.5	29.5	9.5	0.0	
20	21.3	24.0	19.7	24.2	96	89	4.8	SW	8.8	SW	15.0	WSW	42.5	23.5	8.5	0.0	
前半旬	20.6	23.7	18.3	21.8	90	57	3.3	SE					58.5			16.9	
後半旬	21.0	24.7	18.5	21.2	85	34	3.6	SE					80.0			36.1	
旬	20.8	24.2	18.4	21.5	88	34	3.5	SE					138.5			53.0	
平年差/比	+1.9	+1.9	+2.0	//	//	//							218			116	

観測所名	名護													10℃以上積算気温			229
	気温(℃)			蒸気圧(hPa)	相対湿度(%)			風向・風速(m/s)					降水量(mm)			日照(h)	
	平均	最高	最低	平均	平均	最小	平均	最多	最大	風向	瞬間	風向	日計	1時間	10分		
11	22.2	26.0	18.3	19.8	74	55	2.3	SE	4.4	ESE	8.0	ESE	0.0	0.0	0.0	10.2	
12	23.3	27.5	20.9	23.7	83	60	2.8	NNE	6.8	NNE	10.3	NNE	0.0	0.0	0.0	7.2	
13	22.9	26.4	20.8	22.7	81	63	3.7	E	6.4	ESE	11.8	ESE	0.0	0.0	0.0	5.1	
14	23.3	26.3	21.8	26.7	93	77	3.0	SSE	5.4	S	8.1	S	1.0	1.0	0.5	1.7	
15	22.4	24.6	19.8	26.1	96	86	3.6	SW	6.8	S	8.6	SSW	40.0	20.0	4.5	0.0	
16	21.9	26.9	18.4	20.1	77	45	1.8	S	5.3	NW	9.0	ENE	0.0	0.0	0.0	11.6	
17	23.1	27.9	18.6	21.4	77	49	1.5	SSE	3.9	SE	5.8	SE	0.0	0.0	0.0	11.4	
18	23.5	26.0	22.0	23.3	81	67	3.3	SSE	6.3	S	11.3	S	0.0	0.0	0.0	10.1	
19	23.4	25.0	21.0	27.0	93	86	5.6	SSE	11.4	WNW	20.4	W	62.0	51.0	16.5	0.0	
20	22.9	25.8	20.9	27.2	97	90	4.0	SW	7.9	S	11.8	SW	53.5	20.0	11.0	0.2	
前半旬	22.8	26.2	20.3	23.8	85	55	3.1	SE					41.0			24.2	
後半旬	23.0	26.3	20.2	23.8	85	45	3.2	SSE					115.5			33.3	
旬	22.9	26.2	20.3	23.8	85	45	3.2	SSE					156.5			57.5	
平年差/比	+2.0	+2.2	+2.3	//	//	//							266			134	

観測所名	北原													10℃以上積算気温			231
	気温(℃)			蒸気圧(hPa)	相対湿度(%)			風向・風速(m/s)					降水量(mm)			日照(h)	
	平均	最高	最低	平均	平均	最小	平均	最多	最大	風向	瞬間	風向	日計	1時間	10分		
11	22.0	25.0	18.6				6.8	SE	9.7	SE	11.3	SE	0.0	0.0	0.0		
12	23.1	26.1	20.1				4.1	NE	8.8	NNE	10.8	NNE	0.0	0.0	0.0		
13	23.1	25.5	21.2				5.4	E	10.2	SE	13.4	SE	0.0	0.0	0.0		
14	23.8	26.2	22.1				7.8	SE	9.7	SE	11.8	SE	0.0	0.0	0.0		
15	22.3	24.1	20.3				6.6	NNW	10.2	NNW	12.9	NNW	14.5	7.0	2.5		
16	22.2	25.7	17.8				3.6	SSW	7.1	N	9.3	NNW	0.0	0.0	0.0		
17	22.9	26.4	19.2				4.7	SE	8.1	SE	9.3	SE	0.0	0.0	0.0		
18	23.8	26.7	21.3				10.0	SE	11.8	SE	13.9	SSE	0.0	0.0	0.0		
19	24.0	25.9	21.6				10.2	SSE	14.4	SSE	16.5	SE	70.5	43.0	11.0		
20	23.5	25.6	21.0				5.9	SSW	12.3	WNW	16.5	WNW	84.0	40.5	17.0		
前半旬	22.9	25.4	20.5				6.1	SE					14.5				
後半旬	23.3	26.1	20.2				6.9	SE					154.5				
旬	23.1	25.7	20.3				6.5	SE					169.0				
平年差/比	+1.6	+1.4	+1.3	//	//	//							225				

* 日最大1時間降水量が日降水量より多くなることがあります。
 * 下線付きの値は旬の気温の最高・最低値及び風速、降水量の最大値を示します。
 * 伊是名、奥の日照時間は「推計気象分布(日照時間)」から得られる推計値です。平年値については推計値相当の値に補正しています。

* “)”は準正常値、“)”は資料不足値、“×”は欠測を表します。
 * 平年差/比が“//”の地点には平年値がありません。

地域気象観測旬報

2023年4月11日～20日
沖繩本島地方 2 (2/7)

観測所名	久米島												10℃以上積算気温			231	
	気温(℃)			蒸気圧(hPa)	相対湿度(%)			風向・風速(m/s)					降水量(mm)				日照(h)
	平均	最高	最低	平均	平均	最小	平均	最多	最大	風向	瞬間	風向	日計	1時間	10分		
11	22.6	25.7	18.3	21.1	77	65	5.0	SE	7.0	SE	9.2	SE	0.0	0.0	0.0	8.9	
12	23.3	27.0	19.5	24.0	84	68	3.0	NE	5.8	N	10.7	NNE	0.0	0.0	0.0	8.3	
13	23.4	26.0	21.9	23.5	82	71	4.4	ENE	6.6	ENE	9.9	ENE	0.0	0.0	0.0	4.5	
14	23.9	26.8	22.2	27.6	93	82	4.9	SSE	6.9	SE	9.9	SSE	0.5	0.5	0.5	1.0	
15	22.4	24.3	19.8	25.5	93	82	3.8	NNW	6.7	NNW	11.1	WSW	23.0	13.0	3.5	0.0	
16	21.5	26.2	16.7	20.3	80	64	2.2	NW	4.7	SE	6.8	SSW	0.0	0.0	0.0	11.6	
17	22.8	26.9	18.1	22.8	83	67	3.1	SE	5.4	SSE	7.5	SSE	0.0	0.0	0.0	11.4	
18	24.1	27.5	22.2	23.5	79	65	6.5	SSE	8.7	SSE	11.6	SSE	0.0	0.0	0.0	11.2	
19	23.9	25.4	21.5	28.0	94	85	6.6	SSE	8.8	S	15.8	SSW	43.0	20.5	8.0	0.0	
20	23.3	25.8	21.0	27.6	96	92	3.9	SW	8.5	SSW	14.8	SSW	81.0	32.0	11.5	0.0	
前半旬	23.1	26.0	20.3	24.3	86	65	4.2	SE					23.5			22.7	
後半旬	23.1	26.4	19.9	24.4	86	64	4.5	SSE					124.0			34.2	
旬	23.1	26.2	20.1	24.4	86	64	4.3	SE					147.5			56.9	
平年差/比	+1.6	+1.9	+1.3	//	//	//							194			138	

観測所名	宮城島												10℃以上積算気温			200	
	気温(℃)			蒸気圧(hPa)	相対湿度(%)			風向・風速(m/s)					降水量(mm)				日照(h)
	平均	最高	最低	平均	平均	最小	平均	最多	最大	風向	瞬間	風向	日計	1時間	10分		
11	21.5	24.6	19.0	19.2	75	63	4.3	ESE	8.9	ESE	13.8	E	0.0	0.0	0.0	10.8	
12	22.1	25.6	21.2	23.0	87	64	4.0	NNE	7.4	NNE	10.3	NE	0.0	0.0	0.0	10.5	
13	22.1	24.0	21.3	21.7	82	72	7.2	E	9.4	E	12.9	ENE	0.0	0.0	0.0	8.2	
14	22.3	25.3	21.2	25.1	93	79	4.5	SSE	5.9	ESE	9.3	SE	0.5	0.5	0.5	2.6	
15	21.8	24.6	19.5	24.8	95	84	5.4	NNW	9.2	NNW	12.6	NNW	23.0	7.0	3.5	0.0	
16	21.6	25.9	18.9	18.7	73	43	2.9	S	7.1	NNW	9.2	NNW	0.0	0.5	0.5	12.0	
17	22.5	26.7	18.4	20.5	76	50	2.8	SE	5.4	ESE	7.1	ESE	0.0	0.0	0.0	12.1	
18	22.7	25.6	21.3	22.3	81	71	5.8	SE	7.8	SE	11.1	SE	0.0	0.0	0.0	11.1	
19	22.7	24.3	20.5	25.7	93	87	7.1	SSE	10.4	S	17.4	S	27.5	21.0	5.5	0.0	
20	22.4	24.9	20.2	25.9	95	91	6.1	SW	10.1	SSW	18.1	S	72.0	24.5	8.0	0.0	
前半旬	21.9	24.6	20.3	22.7	86	63	5.4	ESE					23.5			32.1	
後半旬	22.4	25.5	19.9	22.6	84	43	4.9	SE					99.5			35.2	
旬	22.2	25.1	20.0	22.7	85	43	5.1	SE					123.0			67.3	
平年差/比	+1.5	+1.8	+1.3	//	//	//							249			143	

観測所名	渡嘉敷												10℃以上積算気温			212	
	気温(℃)			蒸気圧(hPa)	相対湿度(%)			風向・風速(m/s)					降水量(mm)				日照(h)
	平均	最高	最低	平均	平均	最小	平均	最多	最大	風向	瞬間	風向	日計	1時間	10分		
11	20.3	23.2	18.5	19.1	80	67	5.3	SE	9.4	SE	14.2	SE	0.0	0.0	0.0	10.1	
12	21.2	23.5	20.0	23.0	92	78	3.5	NNE	6.1	NE	10.6	NE	0.0	0.0	0.0	9.6	
13	21.0	23.4	19.8	21.6	87	75	4.5	ESE	7.9	SE	11.8	ESE	0.0	0.0	0.0	4.1	
14	21.4	22.1	20.5	25.0	98	93	5.7	SSE	7.5	SE	11.4	SSE	2.0	1.5	0.5	1.3	
15	20.8	23.0	17.9	24.2	98	90	4.9	NNW	7.0	S	11.7	W	29.5	11.5	3.5	0.0	
16	20.3	24.0	17.4	18.5	78	46	2.8	NNW	6.4	NNW	9.4	NW	0.0	0.0	0.0	12.0	
17	21.4	24.6	18.9	20.1	80	49	3.6	SE	6.7	SE	9.0	SE	0.0	0.0	0.0	12.1	
18	21.6	23.9	20.1	21.8	85	75	7.6	SE	9.1	SE	13.0	SE	0.0	0.0	0.0	11.4	
19	22.0	23.4	20.0	25.8	98	91	8.0	SSE	11.9	S	18.4	S	37.0	31.0	12.5	0.0	
20	21.5	23.3	19.4	25.5	99	96	5.5	SSW	9.4	SW	18.8	SW	105.0	30.0	10.5	0.0	
前半旬	20.9	23.0	19.3	22.6	91	67	4.8	SE					31.5			25.1	
後半旬	21.4	23.8	19.2	22.3	88	46	5.5	SE					142.0			35.5	
旬	21.2	23.4	19.3	22.5	90	46	5.1	SE					173.5			60.6	
平年差/比	+1.7	+1.5	+1.8	//	//	//							234			129	

観測所名	那覇												10℃以上積算気温			233	
	気温(℃)			蒸気圧(hPa)	相対湿度(%)			風向・風速(m/s)					降水量(mm)				日照(h)
	平均	最高	最低	平均	平均	最小	平均	最多	最大	風向	瞬間	風向	日計	1時間	10分		
11	22.3	26.3	18.9	20.0	74	54	4.2	ESE	6.5	ENE	10.5	SE	0.0	0.0	0.0	7.3	
12	23.6	26.4	21.4	23.7	82	65	3.8	NNE	7.7	N	11.6	NNE	0.0	0.0	0.0	10.1	
13	23.2	24.9	21.8	22.8	81	69	6.2	E	9.3	E	14.1	E	0.0	0.0	0.0	5.2	
14	23.6	26.5	21.9	26.5	91	77	4.7	SE	6.6	SE	9.5	SE	0.0	0.0	0.0	1.1	
15	22.8	26.0	20.7	26.3	94	81	5.3	NNW	7.5	SW	11.9	SSW	23.5	9.0	2.5	0.0	
16	22.9	27.2	20.3	18.3	66	40	2.8	N	6.9	NNW	9.7	NNW	0.0	0.0	0.0	11.5	
17	23.6	28.7	19.9	20.8	72	46	2.8	SE	5.4	ESE	8.3	SE	0.0	0.0	0.0	11.3	
18	23.7	27.1	21.6	22.6	78	58	6.0	SE	9.8	SE	14.1	SE	0.0	0.0	0.0	10.9	
19	24.1	26.5	21.3	27.6	92	85	7.6	SE	12.4	SSE	18.5	SSE	61.5	52.0	17.0	0.1	
20	22.9	25.8	20.9	27.4	98	89	5.5	SSW	9.5	SSW	14.9	SSW	104.0	53.0	11.0	0.0	
前半旬	23.1	26.0	20.9	23.9	84	54	4.8	SE					23.5			23.7	
後半旬	23.4	27.1	20.8	23.3	81	40	4.9	SE					165.5			33.8	
旬	23.3	26.5	20.9	23.6	83	40	4.9	SE					189.0			57.5	
平年差/比	+1.9	+2.3	+1.9	//	//	//							318			139	

* 日最大1時間降水量が日降水量より多くなることがあります。
 * 下線付きの値は旬の気温の最高・最低値及び風速、降水量の最大値を示します。
 * 宮城島、渡嘉敷の日照時間は「推計気象分布(日照時間)」から得られる推計値です。平年値については推計値相当の値に補正しています。

* “)”は準正常値、“)”は資料不足値、“×”は欠測を表します。
 * 平年差/比が“//”の地点には平年値がありません。

地域気象観測旬報

2023年4月11日～20日
大東島地方 (4/7)

観測所名	北大東											10℃以上積算気温			227			
	気温(℃)			蒸気圧(hPa)	相対湿度(%)			風向・風速(m/s)					降水量(mm)			日照(h)		
	平均	最高	最低	平均	平均	最小	平均	最多	最大	風向	瞬間	風向	日計	1時間			10分	
11	21.3	22.8	20.3				9.0	ESE	10.8	ESE	12.9	ESE	3.0	1.5	1.0			
12	22.9	26.2	21.3				5.4	SE	9.8	NNE	12.9	N	9.0	6.5	3.0			
13	21.9	24.0	20.7				8.1	ENE	11.0	ENE	12.9	E	0.0	0.0	0.0			
14	22.7	24.4	21.2				5.8	ESE	7.9	E	9.3	SE	1.0	0.5	0.5			
15	23.8	27.0	21.6				5.7	SW	8.9	SW	11.3	NW	25.5	24.5	9.0			
16	21.8	25.6	17.3				3.5	NW	7.1	NW	9.8	NNW	0.5	2.0	0.5			
17	21.7	26.4	16.3				3.0	NE	7.1	E	8.2	E	0.0	0.0	0.0			
18	22.9	25.9	21.4				6.7	SE	8.7	SE	10.3	ESE	0.0	0.0	0.0			
19	23.5	25.9	21.6				8.3	SE	10.6	SE	12.9	SSE	0.0	0.0	0.0			
20	24.9	27.8	22.7				7.9	SSW	10.4	SSW	13.9	SW	1.5	0.5	0.5			
前半旬	22.5	24.9	21.0				6.8	ESE					38.5					
後半旬	23.0	26.3	19.9				5.9	SE					2.0					
旬	22.7	25.6	20.4				6.3	ESE					40.5					
平年差/比	+0.9	+1.2	+0.8		//	//	//						91					

観測所名	南大東											10℃以上積算気温			227			
	気温(℃)			蒸気圧(hPa)	相対湿度(%)			風向・風速(m/s)					降水量(mm)			日照(h)		
	平均	最高	最低	平均	平均	最小	平均	最多	最大	風向	瞬間	風向	日計	1時間			10分	
11	21.1	22.4	19.9	21.3	85	68	5.6	E	7.6	E	10.9	ESE	7.5	7.0	2.5	0.0		
12	23.1	26.4	21.3	26.2	93	81	4.5	NE	7.5	NNE	11.6	NNE	5.5	7.0	1.5	4.3		
13	22.0	23.8	20.9	22.6	85	73	5.8	ENE	9.2	ENE	13.3	ENE	0.0	0.0	0.0	1.8		
14	22.7	24.6	21.1	25.9	94	84	4.2	E	6.4	E	8.9	E	0.5	0.5	0.5	0.2		
15	23.5	26.2	21.6	27.5	95	83	4.5	SW	6.9	NW	12.6	WNW	17.0	15.5	10.0	1.0		
16	21.9	26.3	16.1	21.0	80	62	3.0	NW	5.9	NNW	9.0	N	1.5	3.0	0.5	9.7		
17	21.5	27.0	13.5	19.8	79	55	1.9	NE	4.0	ENE	6.2	ENE	0.0	0.0	0.0	10.9		
18	23.0	26.6	21.2	21.4	76	62	4.4	ESE	7.6	SE	10.2	SE	0.0	0.0	0.0	11.0		
19	23.6	25.6	21.4	25.3	87	78	6.2	SE	9.4	SSE	12.7	SSE	0.0	0.0	0.0	3.3		
20	24.9	27.0	22.6	28.9	92	84	7.3	SSW	10.2	SSW	16.2	SSW	7.5	7.0	3.5	0.3		
前半旬	22.5	24.7	21.0	24.7	90	68	4.9	E					30.5			7.3		
後半旬	23.0	26.5	19.0	23.3	83	55	4.6	SE					9.0			35.2		
旬	22.7	25.6	20.0	24.0	87	55	4.7	E					39.5			42.5		
平年差/比	+1.2	+1.0	+1.3	//	//	//							81			79		

観測所名	旧東											10℃以上積算気温			226			
	気温(℃)			蒸気圧(hPa)	相対湿度(%)			風向・風速(m/s)					降水量(mm)			日照(h)		
	平均	最高	最低	平均	平均	最小	平均	最多	最大	風向	瞬間	風向	日計	1時間			10分	
11	21.0	21.7	20.0				3.3	E	4.8	E	9.3	ESE	6.5	6.0	2.5			
12	22.8	25.6	21.1				4.1	SSE	9.0	N	11.3	NNE	4.5	6.5	0.5			
13	21.7	23.5	20.6				4.8	NE	7.3	NE	10.3	NE	0.0	0.0	0.0			
14	22.3	23.6	20.9				2.7	E	4.4	S	7.2	S	1.0	0.5	0.5			
15	23.5	26.3	21.4				5.7	SW	8.5	SW	11.3	SW	14.5	14.0	9.0			
16	22.1	25.6	18.4				2.9	WNW	6.2	N	8.7	NNW	1.5	2.5	0.5			
17	22.1	26.0	17.9				2.2	ENE	4.3	NNE	6.7	NE	0.0	0.0	0.0			
18	22.7	25.7	21.1				3.2	SE	5.9	SE	8.2	SSE	0.0	0.0	0.0			
19	23.3	25.1	21.4				5.1	SE	6.9	S	10.3	SSE	0.0	0.0	0.0			
20	24.9	27.5	22.3				8.3	SSW	10.2	SW	14.4	SW	7.5	7.5	4.5			
前半旬	22.3	24.1	20.8				4.1	E					26.5					
後半旬	23.0	26.0	20.2				4.3	SE					9.0					
旬	22.6	25.1	20.5				4.2	E					35.5					
平年差/比	+0.9	+0.7	+0.9		//	//	//						94					

観測所名	[空欄]											10℃以上積算気温			[空欄]			
	気温(℃)			蒸気圧(hPa)	相対湿度(%)			風向・風速(m/s)					降水量(mm)			日照(h)		
	平均	最高	最低	平均	平均	最小	平均	最多	最大	風向	瞬間	風向	日計	1時間			10分	
11																		
12																		
13																		
14																		
15																		
16																		
17																		
18																		
19																		
20																		
前半旬																		
後半旬																		
旬																		
平年差/比																		

* 日最大1時間降水量が日降水量より多くなることがあります。
* 下線付きの値は旬の気温の最高・最低値及び風速、降水量の最大値を示します。

* “)”は準正常値、“)”は資料不足値、“×”は欠測を表します。
* 平年差/比が“//”の地点には平年値がありません。

地域気象観測旬報

2023年4月11日～20日
宮古島地方 (5/7)

観測所名	下地島											10℃以上積算気温			239	
	気温(℃)			蒸気圧(hPa)	相対湿度(%)		風向・風速(m/s)					降水量(mm)				日照(h)
	平均	最高	最低	平均	平均	最小	平均	最多	最大	風向	瞬間	風向	日計	1時間		
11	22.3	26.2	16.0				2.9	ESE	6.5	SE	8.7	S	0.0	0.0	0.0	
12	23.3	26.9	18.8				4.0	NE	6.9	NNE	8.7	ENE	0.0	0.0	0.0	
13	24.0	27.0	22.1				5.5	E	8.0	E	10.8	E	0.0	0.0	0.0	
14	24.8	27.6	22.7				4.4	S	7.1	SSE	8.7	SSE	4.0	3.5	2.5	
15	23.3	25.5	21.1				5.1	SSW	10.3	N	13.4	N	9.0	4.0	1.5	
16	23.0	26.5	20.2				4.0	S	6.8	N	8.2	N	0.0	0.0	0.0	
17	23.1	28.7	17.5				3.6	SE	7.8	SSE	9.8	SSE	0.0	0.0	0.0	
18	24.5	27.7	20.7				6.9	SE	9.3	SSE	11.3	SE	0.0	0.0	0.0	
19	25.6	27.5	24.5				6.0	S	8.3	S	12.3	S	0.0	0.0	0.0	
20	25.1	27.7	23.7				4.7	S	8.1	SSW	12.9	SSW	12.0	11.5	9.0	
前半旬	23.5	26.6	20.1				4.4	ESE					13.0			
後半旬	24.3	27.6	21.3				5.0	S					12.0			
旬	23.9	27.1	20.7				4.7	S					25.0			
平年差/比	+1.3	+1.5	+0.6	//	//	//							54			

観測所名	宮古島											10℃以上積算気温			240				
	気温(℃)			蒸気圧(hPa)	相対湿度(%)		風向・風速(m/s)					降水量(mm)				日照(h)			
	平均	最高	最低	平均	平均	最小	平均	最多	最大	風向	瞬間	風向	日計	1時間			10分		
11	22.6	26.5	19.4				21.0	77	64	3.2	SE	5.3	NE	8.4	SE	0.0	0.0	0.0	6.4
12	23.4	26.2	20.5				23.6	83	68	4.1	NE	7.3	NE	10.5	NNE	0.0	0.0	0.0	8.4
13	23.6	25.8	22.6				24.7	85	74	5.4	ENE	8.0	ENE	11.1	ENE	0.0	0.0	0.0	3.4
14	24.6	27.7	22.4				28.6	93	80	4.2	S	6.2	SSE	9.5	S	1.0	0.5	0.5	4.7
15	23.5	25.6	20.8				27.3	94	86	4.7	SSW	9.1	N	13.6	N	9.0	3.5	1.0	0.5
16	23.1	27.7	19.8				21.0	75	40	3.4	S	5.7	NNE	8.0	NNE	0.0	0.0	0.0	11.4
17	23.7	28.6	20.7				22.1	76	46	3.4	ESE	6.6	ENE	9.1	ESE	0.0	0.0	0.0	11.4
18	24.2	27.6	21.2				24.9	83	68	5.0	SE	7.5	SSE	12.0	S	0.0	0.0	0.0	10.8
19	25.6	27.7	24.4				30.5	93	85	6.9	S	10.3	S	17.4	S	0.5	0.5	0.5	0.9
20	25.2	27.9	23.4				29.8	93	83	5.3	SSW	10.7	SSW	16.7	S	48.0	43.0	12.5	0.7
前半旬	23.5	26.4	21.1				25.0	86	64	4.3	ENE					10.0			23.4
後半旬	24.4	27.9	21.9				25.7	84	40	4.8	S					48.5			35.2
旬	24.0	27.1	21.5				25.4	85	40	4.6	S					58.5			58.6
平年差/比	+1.5	+1.9	+1.1	//	//	//										100			139

観測所名	鏡原											10℃以上積算気温			236	
	気温(℃)			蒸気圧(hPa)	相対湿度(%)		風向・風速(m/s)					降水量(mm)				日照(h)
	平均	最高	最低	平均	平均	最小	平均	最多	最大	風向	瞬間	風向	日計	1時間		
11	21.9	26.6	17.5				3.2	ESE	5.5	SE	9.3	SE	0.0	0.0	0.0	
12	22.9	26.5	18.5				4.1	NE	7.4	NNE	10.3	NNE	0.0	0.0	0.0	
13	23.2	26.1	22.0				5.6	E	8.0	ENE	11.3	E	0.5	0.5	0.5	
14	24.5	27.5	22.2				4.6	S	6.2	SSE	8.7	SSW	0.5	0.5	0.5	
15	23.2	25.6	20.3				4.9	SSW	8.4	SSW	11.8	SSW	9.5	3.0	1.0	
16	22.5	27.1	18.1				3.1	SSE	4.5	NE	6.7	SSE	0.0	0.0	0.0	
17	22.9	28.1	18.5				3.5	ESE	6.6	SE	12.3	ESE	0.0	0.0	0.0	
18	23.9	27.1	20.8				5.7	SE	8.2	SE	11.8	SE	0.0	0.0	0.0	
19	25.6	27.4	24.4				8.0	S	11.7	S	15.4	SSW	0.0	0.0	0.0	
20	25.1	28.6	23.2				6.4	SSW	13.7	SW	17.0	SSW	41.0	34.5	11.0	
前半旬	23.1	26.5	20.1				4.5	ENE					10.5			
後半旬	24.0	27.7	21.0				5.3	SE					41.0			
旬	23.6	27.1	20.6				4.9	SE					51.5			
平年差/比	+1.3	+1.7	+0.9	//	//	//							97			

観測所名	仲筋											10℃以上積算気温			242	
	気温(℃)			蒸気圧(hPa)	相対湿度(%)		風向・風速(m/s)					降水量(mm)				日照(h)
	平均	最高	最低	平均	平均	最小	平均	最多	最大	風向	瞬間	風向	日計	1時間		
11	22.5	26.0	18.3				2.4	SE	4.6	N	8.7	ESE	0.0	0.0	0.0	
12	23.6	26.7	18.5				2.7	NE	5.5	NE	8.2	NNE	0.0	0.0	0.0	
13	24.1	27.6	22.4				3.2	E	4.9	ESE	8.7	SE	0.0	0.0	0.0	
14	24.6	27.7	22.9				3.4	SSE	5.4	S	7.2	S	1.5	1.0	0.5	
15	23.5	25.6	21.2				4.6	S	8.6	N	11.8	N	48.5	25.0	6.5	
16	23.1	26.7	17.4				3.0	SSE	5.0	N	7.2	N	0.0	0.0	0.0	
17	23.8	27.5	19.3				3.2	SE	5.6	SE	8.2	ESE	0.0	0.0	0.0	
18	24.8	27.8	22.6				4.5	SE	6.0	SSE	9.8	SE	0.0	0.0	0.0	
19	26.2	28.4	24.7				7.1	S	9.9	S	12.9	S	0.0	0.0	0.0	
20	25.7	27.5	24.3				6.4	NW	12.0	SSW	15.4	SW	0.5	0.5	0.5	
前半旬	23.7	26.7	20.7				3.3	SE					50.0			
後半旬	24.7	27.6	21.7				4.8	SSE					0.5			
旬	24.2	27.2	21.2				4.1	SE					50.5			
平年差/比	+1.2	+1.2	+0.7	//	//	//							105			

* 日最大1時間降水量が日降水量より多くなる場合があります。
* 下線付きの値は旬の気温の最高・最低値及び風速、降水量の最大値を示します。

* “)”は準正常値、“)”は資料不足値、“×”は欠測を表します。
* 平年差/比が“//”の地点には平年値がありません。

地域気象観測旬報

2023年4月11日～20日
八重山地方 1 (6/7)

観測所名	伊原間											10℃以上積算気温			244		
	気温(℃)			蒸気圧(hPa)	相対湿度(%)			風向・風速(m/s)					降水量(mm)			日照(h)	
	平均	最高	最低	平均	平均	最小	平均	最多	最大	風向	瞬間	風向	日計	1時間			10分
11	23.4	26.2	21.4	19.7	69	52	3.4	SE	6.4	SE	9.5	ESE	0.0	0.0	0.0	11.3	
12	24.1	26.4	20.6	24.2	81	70	3.6	ENE	6.0	E	8.7	E	0.0	0.0	0.0	10.9	
13	24.2	26.5	23.1	25.1	83	72	4.9	E	6.2	E	9.3	E	0.0	0.0	0.0	6.7	
14	24.7	27.8	23.2	28.8	92	82	4.1	S	6.0	SE	8.3	S	2.0	0.5	0.5	0.8	
15	23.3	25.4	20.9	26.2	91	82	4.4	S	7.2	N	12.0	NNW	69.5	55.0	22.5	0.0	
16	23.1	27.0	18.1	21.7	77	61	2.7	SSE	4.4	SSE	6.7	S	0.0	0.0	0.0	11.9	
17	24.1	27.3	20.7	23.2	77	66	3.8	SE	6.4	SE	9.3	ESE	0.0	0.0	0.0	11.9	
18	25.2	27.5	23.6	26.4	82	72	6.4	SSE	8.5	SSE	12.5	SSE	0.0	0.0	0.0	6.7	
19	26.2	27.4	25.2	30.1	89	83	6.6	S	8.8	SSW	13.8	SSW	0.0	0.0	0.0	0.0	
20	25.6	29.1	24.0	28.3	86	76	5.3	NW	8.9	SSW	15.2	SSW	0.0	0.0	0.0	0.1	
前半旬	23.9	26.5	21.8	24.8	83	52	4.1	E					71.5			29.7	
後半旬	24.8	27.7	22.3	25.9	82	61	5.0	SSE					0.0			30.6	
旬	24.4	27.1	22.1	25.4	83	52	4.5	SSE					71.5			60.3	
平年差/比	+1.5	+1.6	+1.5	//	//	//							100			149	

観測所名	所野											10℃以上積算気温			244		
	気温(℃)			蒸気圧(hPa)	相対湿度(%)			風向・風速(m/s)					降水量(mm)			日照(h)	
	平均	最高	最低	平均	平均	最小	平均	最多	最大	風向	瞬間	風向	日計	1時間			10分
11	23.1	26.0	20.7				3.7	SSE	5.4	SSE	9.8	SSE	0.0	0.0	0.0		
12	23.7	27.2	19.3				4.1	NE	8.6	ENE	10.8	ENE	0.0	0.0	0.0		
13	24.4	27.4	21.9				3.5	ESE	6.4	E	8.2	SE	0.0	0.0	0.0		
14	25.6	28.5	24.1				4.9	S	6.9	SSE	9.3	S	0.0	0.0	0.0		
15	23.9	25.4	21.3				7.2	S	12.5	N	14.4	N	58.5	47.0	14.0		
16	23.3	26.8	18.0				3.3	S	6.3	S	8.7	S	0.0	0.0	0.0		
17	24.8	27.8	22.5				5.4	SSE	8.4	SSE	10.8	SSE	0.0	0.0	0.0		
18	25.0	27.0	23.2				7.4	SSE	9.6	SSE	12.3	SSE	0.0	0.0	0.0		
19	25.8	27.4	24.3				6.8	S	11.2	S	15.9	S	0.0	0.0	0.0		
20	24.2	25.9	22.9				5.8	N	9.9	N	11.8	N	1.5	1.0	0.5		
前半旬	24.1	26.9	21.5				4.7	SSE					58.5				
後半旬	24.6	27.0	22.2				5.7	SSE					1.5				
旬	24.4	26.9	21.8				5.2	SSE					60.0				
平年差/比	+1.2	+1.0	+0.9	//	//	//							104				

観測所名	与那国島											10℃以上積算気温			244		
	気温(℃)			蒸気圧(hPa)	相対湿度(%)			風向・風速(m/s)					降水量(mm)			日照(h)	
	平均	最高	最低	平均	平均	最小	平均	最多	最大	風向	瞬間	風向	日計	1時間			10分
11	23.3	26.0	20.8	22.6	79	70	4.1	SSE	5.9	SSE	9.7	S	0.0	0.0	0.0	9.3	
12	23.7	27.3	19.9	25.6	87	75	3.8	NE	7.0	NE	10.8	NE	0.0	0.0	0.0	10.4	
13	24.6	28.0	22.4	26.9	87	72	4.2	SE	6.5	E	9.2	E	0.0	0.0	0.0	9.7	
14	25.8	29.0	23.9	30.8	93	80	5.1	S	7.2	SE	9.8	SE	0.0	0.0	0.0	7.4	
15	23.8	25.4	21.7	28.2	95	84	6.2	S	10.1	N	13.9	N	57.5	46.5	14.5	0.0	
16	23.3	26.8	18.1	23.6	83	65	3.5	S	6.2	S	8.5	S	0.0	0.0	0.0	11.2	
17	24.8	27.8	22.4	24.9	80	66	5.7	SSE	7.5	SSE	10.7	SE	0.0	0.0	0.0	11.4	
18	24.9	27.1	23.3	28.7	91	80	6.7	SSE	8.7	SSE	12.5	SSE	0.0	0.0	0.0	5.2	
19	25.8	27.7	24.1	32.1	97	90	7.1	S	10.9	SSE	16.9	S	0.0	0.0	0.0	0.1	
20	24.1	25.8	22.7	28.7	95	91	4.8	NNW	8.5	N	12.3	N	1.0	0.5	0.5	0.3	
前半旬	24.2	27.1	21.7	26.8	88	70	4.7	SE					57.5			36.8	
後半旬	24.6	27.0	22.1	27.6	89	65	5.6	SSE					1.0			28.2	
旬	24.4	27.1	21.9	27.2	89	65	5.1	SSE					58.5			65.0	
平年差/比	+1.4	+1.6	+1.0	//	//	//							96			175	

観測所名	西表島											10℃以上積算気温			244		
	気温(℃)			蒸気圧(hPa)	相対湿度(%)			風向・風速(m/s)					降水量(mm)			日照(h)	
	平均	最高	最低	平均	平均	最小	平均	最多	最大	風向	瞬間	風向	日計	1時間			10分
11	22.4	25.9	19.4	21.4	80	63	2.3	SE	5.2	ENE	7.3	ENE	0.0	0.0	0.0	7.2	
12	23.5	27.9	19.5	25.3	88	74	2.7	ENE	5.4	ENE	8.3	ENE	0.0	0.0	0.0	8.7	
13	24.6	27.3	21.9	26.1	85	68	3.7	ENE	7.2	ENE	9.6	ENE	0.0	0.0	0.0	8.5	
14	25.4	28.2	22.7	29.5	91	81	2.2	S	6.4	SW	8.8	SW	0.0	0.0	0.0	6.0	
15	23.8	26.2	21.2	27.9	94	89	2.9	S	4.6	NW	10.1	NNE	10.5	6.5	3.0	0.0	
16	23.2	27.5	19.1	22.9	81	61	2.1	SSE	3.5	ENE	5.6	NE	0.0	0.0	0.0	11.3	
17	24.0	29.8	19.3	23.1	79	41	2.0	ESE	7.1	ENE	9.8	ENE	0.0	0.0	0.0	11.5	
18	25.2	28.8	20.8	27.1	85	70	3.1	SSE	6.5	SSE	10.1	SSE	0.0	0.0	0.0	7.5	
19	26.8	29.0	25.5	30.6	87	78	6.6	S	10.8	SSW	17.5	SSW	0.0	0.0	0.0	5.4	
20	25.4	27.8	23.5	29.4	90	82	3.4	NW	7.7	SW	12.3	SSW	0.0	0.0	0.0	2.0	
前半旬	23.9	27.1	20.9	26.0	88	63	2.8	ENE					10.5			30.4	
後半旬	24.9	28.6	21.6	26.6	84	41	3.4	SSE					0.0			37.7	
旬	24.4	27.8	21.3	26.3	86	41	3.1	ENE					10.5			68.1	
平年差/比	+1.6	+2.1	+1.0	//	//	//							18			156	

* 日最大1時間降水量が日降水量より多くなることがあります。
 * 下線付きの値は旬の気温の最高・最低値及び風速、降水量の最大値を示します。
 * 伊原間の日照時間は「推計気象分布(日照時間)」から得られる推計値です。平年値については推計値相当の値に補正しています。
 * 伊原間アメダス、9月26日に気象計更新。

* “)”は準正常値、“)”は資料不足値、“×”は欠測を表します。
 * 平年差/比が“//”の地点には平年値がありません。

地域気象観測旬報

2023年4月11日～20日
八重山地方 2 (7/7)

観測所名	石垣島												10℃以上積算気温			249	
	気温(℃)			蒸気圧(hPa)	相対湿度(%)			風向・風速(m/s)					降水量(mm)				日照(h)
	平均	最高	最低	平均	平均	最小	平均	最多	最大	風向	瞬間	風向	日計	1時間	10分		
11	23.6	26.5	21.2	19.4	67	51	3.6	ESE	6.4	SE	9.2	SE	0.0	0.0	0.0	9.1	
12	24.9	28.3	21.8	23.6	75	62	4.0	ENE	6.9	NE	10.1	NNE	0.0	0.0	0.0	8.8	
13	24.9	27.9	22.6	24.6	79	63	4.8	E	7.3	E	10.3	E	1.0	0.5	0.5	8.0	
14	25.2	27.9	23.5	28.5	89	78	4.1	SSW	6.1	SSW	8.5	S	3.0	2.0	1.0	3.7	
15	24.0	25.7	21.7	26.5	88	80	4.6	S	7.9	SSW	12.2	N	<u>70.5</u>	<u>46.5</u>	<u>12.5</u>	0.7	
16	23.6	26.6	<u>19.3</u>	21.1	73	57	2.7	SSE	4.0	SSE	6.1	SE	0.0	0.0	0.0	11.3	
17	25.0	28.1	21.8	22.7	72	62	4.3	ESE	6.5	ESE	9.2	SE	0.0	0.0	0.0	11.3	
18	25.5	28.1	23.6	26.0	80	70	6.0	SE	7.8	SE	10.5	SE	0.0	0.0	0.0	7.0	
19	26.5	28.7	25.2	30.2	87	79	7.5	S	10.1	SSW	14.1	SSW	0.0	0.0	0.0	3.4	
20	26.0	<u>28.8</u>	24.5	28.4	84	71	6.4	SSW	<u>10.4</u>	SW	<u>15.8</u>	SW	0.0	0.0	0.0	2.3	
前半旬	24.5	27.3	22.2	24.5	80	51	4.2	ESE					74.5			30.3	
後半旬	25.3	28.1	22.9	25.7	79	57	5.4	SE					0.0			35.3	
旬	24.9	27.7	22.5	25.1	79	51	4.8	SE					74.5			65.6	
平年差/比	+1.5	+1.7	+1.3	//	//	//							142			148	

観測所名	盛山												10℃以上積算気温			241	
	気温(℃)			蒸気圧(hPa)	相対湿度(%)			風向・風速(m/s)					降水量(mm)				日照(h)
	平均	最高	最低	平均	平均	最小	平均	最多	最大	風向	瞬間	風向	日計	1時間	10分		
11	22.8	26.2	17.4				2.9	SE	6.0	SE	8.2	ESE	0.0	0.0	0.0		
12	23.7	26.8	18.9				4.4	ENE	7.1	NE	9.3	NE	0.0	0.0	0.0		
13	24.3	27.4	22.5				5.4	E	6.9	E	8.7	E	0.0	0.0	0.0		
14	25.0	28.8	23.1				3.8	SSW	5.9	SSW	10.3	SE	1.0	0.5	0.5		
15	23.3	25.6	20.5				3.9	SSW	6.3	N	10.3	NNE	<u>71.5</u>	<u>41.0</u>	<u>11.5</u>		
16	22.3	26.5	<u>17.4</u>				2.5	N	5.2	NNE	7.7	N	0.0	0.0	0.0		
17	23.2	27.8	17.6				3.2	SE	5.4	SE	8.7	ESE	0.0	0.0	0.0		
18	25.0	27.8	22.9				5.3	SE	7.2	SE	11.3	SE	0.0	0.0	0.0		
19	26.1	<u>29.1</u>	24.6				6.8	S	10.1	SSW	14.4	SSW	0.0	0.0	0.0		
20	25.4	29.0	23.4				5.4	SSW	<u>11.6</u>	SW	<u>15.9</u>	SW	2.0	2.0	1.5		
前半旬	23.8	27.0	20.5				4.1	E					72.5				
後半旬	24.4	28.0	21.2				4.6	SE					2.0				
旬	24.1	27.5	20.8				4.4	SE					74.5				
平年差/比	+1.3	+1.6	+0.6	//	//	//							145				

観測所名	大原												10℃以上積算気温			243	
	気温(℃)			蒸気圧(hPa)	相対湿度(%)			風向・風速(m/s)					降水量(mm)				日照(h)
	平均	最高	最低	平均	平均	最小	平均	最多	最大	風向	瞬間	風向	日計	1時間	10分		
11	23.0	26.7	20.3	19.5	70	56	3.2	SE	4.9	SE	7.1	SE	0.0	0.0	0.0	9.3	
12	23.8	27.9	19.7	23.5	81	59	3.4	NE	5.9	ENE	9.7	NNE	0.0	0.0	0.0	11.7	
13	24.2	27.6	21.2	24.9	83	65	4.3	E	6.8	ENE	9.2	E	0.0	0.0	0.0	7.6	
14	25.0	27.9	23.1	28.6	90	78	3.5	S	4.8	S	6.7	SE	1.0	1.0	1.0	2.5	
15	24.0	26.1	21.0	27.1	90	82	4.3	SSW	9.2	NNW	12.2	NNW	<u>13.0</u>	<u>10.5</u>	<u>6.0</u>	0.0	
16	22.3	27.0	<u>17.5</u>	21.2	80	58	2.1	NW	5.3	N	7.4	NNW	0.0	0.0	0.0	11.9	
17	23.7	28.0	17.9	22.9	79	62	3.0	SE	5.3	SE	7.8	ESE	0.0	0.0	0.0	12.0	
18	25.1	27.8	22.9	26.4	83	73	5.4	SE	6.9	SE	9.5	SSE	0.0	0.0	0.0	5.4	
19	26.1	28.1	25.1	30.3	90	83	6.2	S	8.7	S	13.2	SSW	0.0	0.0	0.0	1.0	
20	25.6	<u>28.9</u>	23.3	28.6	87	70	4.7	NNW	9.5	SSW	14.0	SW	0.5	0.5	0.5	3.4	
前半旬	24.0	27.2	21.1	24.7	83	56	3.7	NE					14.0			31.1	
後半旬	24.6	28.0	21.3	25.9	84	58	4.3	SE					0.5			33.7	
旬	24.3	27.6	21.2	25.3	83	56	4.0	SE					14.5			64.8	
平年差/比	+1.4	+1.5	+1.0	//	//	//							30			157	

観測所名	波照間												10℃以上積算気温			248	
	気温(℃)			蒸気圧(hPa)	相対湿度(%)			風向・風速(m/s)					降水量(mm)				日照(h)
	平均	最高	最低	平均	平均	最小	平均	最多	最大	風向	瞬間	風向	日計	1時間	10分		
11	23.4	26.6	21.3	19.7	69	49	3.5	SE	5.1	SE	7.7	SE	0.0	0.0	0.0	10.9	
12	24.4	28.1	21.2	23.7	78	59	3.6	ENE	6.6	ENE	9.5	NE	0.0	0.0	0.0	10.5	
13	24.6	27.9	22.8	24.5	79	64	4.9	E	7.5	E	10.5	E	0.0	0.0	0.0	9.6	
14	25.2	28.9	23.3	28.9	90	77	3.8	S	4.9	SSE	7.9	SSE	1.0	1.0	0.5	6.6	
15	24.5	28.4	21.8	27.5	89	82	5.3	S	6.9	NNW	10.6	NNW	<u>3.0</u>	<u>2.0</u>	<u>1.0</u>	1.9	
16	23.6	27.2	<u>19.7</u>	21.2	73	56	2.7	SE	4.8	NNE	6.7	NNE	0.0	0.0	0.0	11.9	
17	25.0	28.6	22.7	22.2	70	58	4.0	SE	6.2	ESE	8.4	ESE	0.0	0.0	0.0	12.1	
18	25.7	28.1	23.4	26.5	80	71	5.5	SE	7.3	SE	10.2	SE	0.0	0.0	0.0	6.4	
19	26.2	28.9	24.8	30.5	90	80	6.5	S	9.0	S	14.0	SSW	0.0	0.0	0.0	6.1	
20	25.6	<u>29.2</u>	23.9	28.9	88	74	5.2	N	10.1	SW	15.0	SSW	0.0	0.0	0.0	2.3	
前半旬	24.4	28.0	22.1	24.9	81	49	4.2	E					4.0			39.5	
後半旬	25.2	28.4	22.9	25.9	80	56	4.8	SE					0.0			38.8	
旬	24.8	28.2	22.5	25.4	81	49	4.5	SE					4.0			78.3	
平年差/比	+1.6	+2.1	+1.5	//	//	//							10			159	

* 日最大1時間降水量が日降水量より多くなることがあります。
 * 下線付きの値は旬の気温の最高・最低値及び風速、降水量の最大値を示します。
 * 大原、波照間の日照時間は「推計気象分布(日照時間)」から得られる推計値です。平年値については推計値相当の値に補正しています。
 * 大原アメダス、9月27日に気象計更新。
 * 波照間アメダス、9月29日に気象計更新。29日から湿度データが障害のため欠測。10月3日現在、障害中。

* “)”は準正常値、“J”は資料不足値、“×”は欠測を表します。
 * 平年差/比が“//”の地点には平年値がありません。

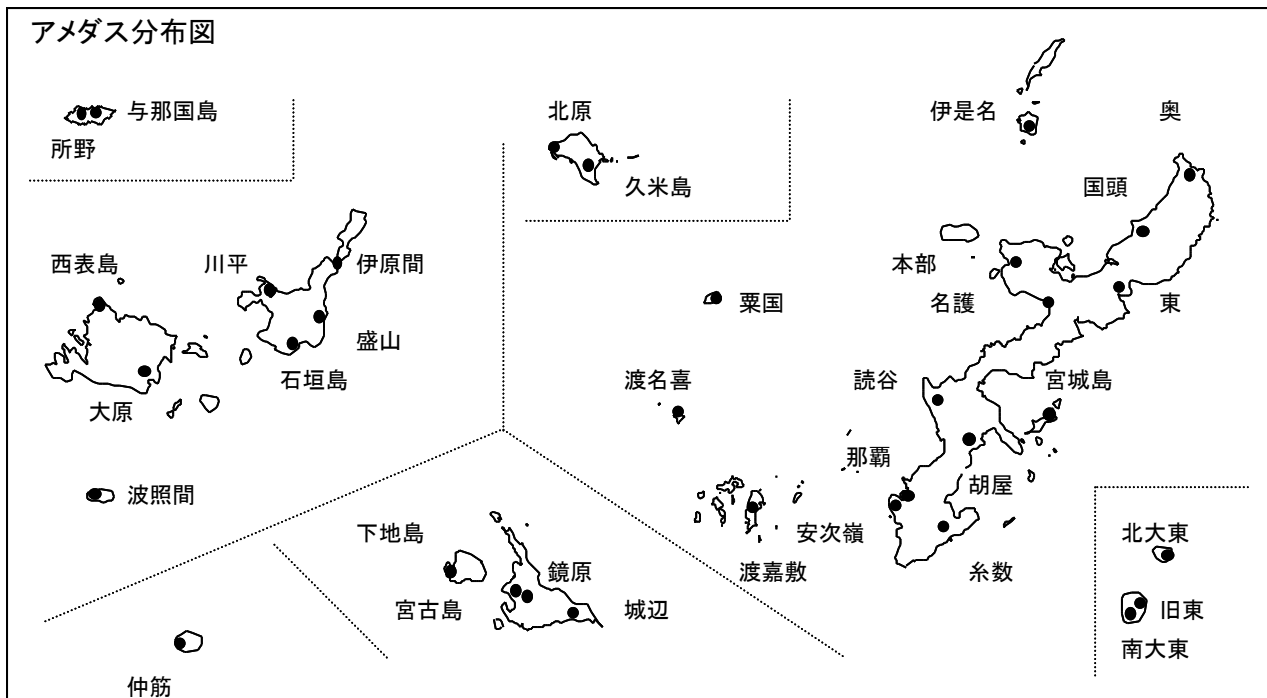
地域雨量観測旬報

2023年4月11日～20日

観測所名	国頭				本部				東				粟国				読谷			
	降水量(mm)				降水量(mm)				降水量(mm)				降水量(mm)				降水量(mm)			
	日計	平年比	最大1時間	最大10分間	日計	平年比	最大1時間	最大10分間	日計	平年比	最大1時間	最大10分間	日計	平年比	最大1時間	最大10分間	日計	平年比	最大1時間	最大10分間
11	0.0		0.0	0.0	0.0		0.0	0.0	0.0		0.0	0.0	0.0		0.0	0.0	0.0		0.0	0.0
12	0.0		0.0	0.0	0.0		0.0	0.0	0.0		0.0	0.0	0.0		0.0	0.0	0.0		0.0	0.0
13	0.0		0.0	0.0	0.0		0.0	0.0	0.0		0.0	0.0	0.0		0.0	0.0	0.0		0.0	0.0
14	1.5		0.5	0.5	0.0		0.0	0.0	4.5		1.0	0.5	0.5		0.5	0.5	0.0		0.0	0.0
15	41.0		12.0	7.5	31.5		11.5	3.0	29.5		13.0	3.0	18.0		8.0	2.0	28.0		9.5	3.0
半旬計/最大	42.5	142	12.0	7.5	31.5	109	11.5	3.0	34.0	108	13.0	3.0	18.5	67	8.0	2.0	28.0	94	9.5	3.0
16	0.0		0.0	0.0	0.0		0.0	0.0	0.0		0.0	0.0	0.0		0.0	0.0	0.0		0.0	0.0
17	0.0		0.0	0.0	0.0		0.0	0.0	0.0		0.0	0.0	0.0		0.0	0.0	0.0		0.0	0.0
18	0.0		0.0	0.0	0.0		0.0	0.0	0.0		0.0	0.0	0.0		0.0	0.0	0.0		0.0	0.0
19	38.5		30.0	19.5	28.0		19.5	13.0	33.0		23.0	6.0	21.5		15.0	6.0	51.0		36.5	12.0
20	52.5		28.5	12.5	36.0		15.0	9.0	40.5		18.5	8.5	67.0		44.5	16.0	79.5		25.5	8.5
半旬計/最大	91.0	278	30.0	19.5	64.0	225	19.5	13.0	73.5	241	23.0	8.5	88.5	319	44.5	16.0	130.5	471	36.5	12.0
旬計	133.5	200			95.5	167			107.5	172			107.0	171			158.5	272		
旬最大	52.5		30.0	19.5	36.0		19.5	13.0	40.5		23.0	8.5	67.0		44.5	16.0	79.5		36.5	12.0
起日	20		19	19	20		19	19	20		19	20	20		20	20	20		19	19

観測所名	渡名喜				胡屋				城辺				川平							
	降水量(mm)				降水量(mm)				降水量(mm)				降水量(mm)							
	日計	平年比	最大1時間	最大10分間	日計	平年比	最大1時間	最大10分間	日計	平年比	最大1時間	最大10分間	日計	平年比	最大1時間	最大10分間				
11	0.0		0.0	0.0	0.0		0.0	0.0	0.0		0.0	0.0	0.0		0.0	0.0				
12	0.0		0.0	0.0	0.0		0.0	0.0	0.0		0.0	0.0	0.0		0.0	0.0				
13	0.0		0.0	0.0	0.0		0.0	0.0	0.0		0.0	0.0	0.0		0.0	0.0				
14	0.0		0.0	0.0	3.5		1.0	0.5	0.5		0.5	0.5	1.5		0.5	0.5				
15	27.5		10.0	3.0	26.0		9.0	2.5	10.0		6.0	2.5	84.5		64.0	16.5				
半旬計/最大	27.5	//	10.0	3.0	29.5	89	9.0	2.5	10.5	41	6.0	2.5	86.0	290	64.0	16.5				
16	0.0		0.0	0.0	0.0		0.0	0.0	0.0		0.0	0.0	0.0		0.5	0.0				
17	0.0		0.0	0.0	0.0		0.0	0.0	0.0		0.0	0.0	0.0		0.0	0.0				
18	0.0		0.0	0.0	0.0		0.0	0.0	0.0		0.0	0.0	0.0		0.0	0.0				
19	37.0		22.0	7.0	37.5		29.5	8.5	0.0		0.0	0.0	0.0		0.0	0.0				
20	95.0		32.0	13.0	100.5		32.5	10.0	17.5		16.5	5.5	1.0		1.0	1.0				
半旬計/最大	132.0	//	32.0	13.0	138.0	465	32.5	10.0	17.5	67	16.5	5.5	1.0	3	1.0	1.0				
旬計	159.5	//			167.5	267			28.0	51			87.0	128						
旬最大	95.0		32.0	13.0	100.5		32.5	10.0	17.5		16.5	5.5	84.5		64.0	16.5				
起日	20		20	20	20		20	20	20		20	20	15		15	15				

* 日最大1時間降水量が日降水量より多くなることがあります。
 * “)”は準正常値、“]”は資料不足値、“×”は欠測を表します。
 * 平年比が“//”の地点には平年値がありません。



○気象データ等のリンク集

【病害虫発生予察予報】

沖縄県病害虫防除技術センター発表の病害虫発生予報については次のアドレスでご覧いただけます。

<http://www.pref.okinawa.jp/site/norin/byogaichubojio/index.html>



【季節予報】（気象庁HP）

気象庁発表の最新の季節予報（1か月予報、3か月予報、暖・寒候期予報）については次のアドレスでご覧いただけます。

<https://www.jma.go.jp/bosai/map.html#7/26/128/&elem=temperature&pattern=P1M&term=0&contents=season>



【農業気象】（気象庁HP）

気象庁が提供する農業分野に役立つ様々な気象情報は次のアドレスでご覧いただけます。

<https://www.jma.go.jp/jma/kishou/nougyou/nougyou.html>



○気象データ等のリンク集

【過去の天気図】（気象庁HP）

過去数か月分の天気図は次のアドレスでご覧いただけます。

<https://www.data.jma.go.jp/fcd/yoho/wxchart/quickmonthly.html>



【推計気象分布】（気象庁HP）

観測データから推計した天気、気温、日照時間の分布は次のアドレスでご覧いただけます。

<https://www.data.jma.go.jp/obd/bunpu/index.html>



【過去の気象データ検索】（気象庁HP）

次のアドレスから、地点と年月日を選択して任意の期間の観測データをご覧いただけます。

<https://www.data.jma.go.jp/obd/stats/etrn/index.php>



【過去の気象データ・ダウンロード】（気象庁HP）

次のアドレスから、地点、項目、期間を選んでデータのダウンロードができます。

<https://www.data.jma.go.jp/gmd/risk/obsdl/index.php>



【最新の気象データ】（気象庁HP）

気象状況に関する最新の統計データは次のアドレスでご覧いただけます。

<https://www.data.jma.go.jp/obd/stats/data/mdrr/index.html>



【アメダス分布図】（気象庁HP）

降水量、気温、日照時間などの観測値は次のアドレスでご覧いただけます。
地点をクリックすると地点ごとの一覧表を確認できます。

<https://www.jma.go.jp/bosai/map.html#8/25.078/127.134/&elem=temp&contents=amedas&interval=60>



【顕著気象現象速報・現地災害調査報告】（沖縄気象台HP）

沖縄県に影響した台風に関する資料や、県内で発生した突風の現地調査報告などは次のアドレスでご覧いただけます。

<https://www.data.jma.go.jp/okinawa/data/kencho/typntoppu.html>



【台風情報】（沖縄気象台HP）

沖縄気象台が発表している台風情報などは次のアドレスでご覧いただけます（沖縄本島地方）。

<https://www.data.jma.go.jp/okinawa/typhoon/information/index.html>

