

2023年第28号

沖縄県農業気象旬報

令和5年10月上旬
(2023年)

沖縄気象台

本旬報は次のアドレスでご覧いただけます。
<https://www.data.jma.go.jp/okinawa/data/nougyo/nougyo.html>



10月12日時点の資料で作成したものです

[天候経過(旬別)]

沖縄地方は、晴れた日もあったが、台風第14号や湿った空気、前線などの影響で曇りや雨の日もあり、10日は与那国島地方で大雨となった。

沖縄地方の平均気温は、暖かい空気に覆われやすかったことからかなり高く、10月の日最高气温の高い方からの極値を更新した所があった。沖縄地方の降水量は平年並だったが宮古島では平年の1割程度と少なかった。沖縄地方の日照時間は平年並だった。

[平均気温・降水量・日照時間] (那覇 名護 久米島 南大東島 宮古島 石垣島 西表島 与那国島)

平均気温: 「かなり高い」 全地点

降水量: 「多い」 那覇、西表島、与那国島
「平年並」 名護、久米島、南大東島、石垣島
「少ない」 宮古島

日照時間: 「少ない」 久米島、与那国島
「平年並」 那覇、名護、南大東島、宮古島、石垣島、西表島

天 気 概 況

令和5年(2023年)10月上旬

那覇

日付	天 気 概 況	
	昼(06時-18時)	夜(18時-翌日06時)
1	晴時々雨	晴
2	晴一時曇	雨時々曇、雷を伴う
3	曇	晴時々曇一時雨
4	曇時々晴一時雨	薄曇後晴
5	晴後時々雨一時曇	晴一時雨
6	曇時々晴	曇時々晴
7	曇時々晴一時雨、雷を伴う	曇時々雨一時晴、雷を伴う
8	晴時々曇	曇後晴
9	晴時々曇	曇時々晴
10	曇時々晴	晴時々曇

南大東島

日付	天 気 概 況	
	昼(06時-18時)	夜(18時-翌日06時)
1	曇一時晴後一時雨	雨時々曇後晴
2	晴後雨時々曇	曇時々雨、雷を伴う
3	曇時々雨一時晴	曇時々雨、雷を伴う
4	曇時々雨一時晴	晴一時雨後曇
5	晴後曇一時雨、雷を伴う	曇時々雨、雷を伴う
6	曇時々晴	晴
7	晴	晴後曇一時雨
8	曇一時雨後晴	晴
9	晴	雨時々晴後曇、雷を伴う
10	晴時々曇一時雨	曇後晴時々雨

宮古島

日付	天 気 概 況	
	昼(06時-18時)	夜(18時-翌日06時)
1	晴後一時雨	晴時々雨一時曇
2	晴時々曇	曇一時晴後時々雨
3	曇時々雨一時晴	曇時々雨
4	曇時々雨一時晴	曇後一時晴一時雨
5	晴時々曇	晴後時々雨
6	晴時々雨	晴一時曇
7	晴	晴時々曇
8	晴	晴
9	曇時々晴一時雨	曇一時雨後晴
10	曇時々雨一時晴	曇時々晴一時雨

石垣島

日付	天 気 概 況	
	昼(06時-18時)	夜(18時-翌日06時)
1	晴時々雨一時曇	晴時々雨一時曇
2	曇時々晴一時雨	曇時々晴後雨
3	曇後時々雨	雨時々曇
4	曇時々雨	曇時々雨
5	曇後時々晴	晴
6	晴後一時曇	晴
7	晴後一時曇	晴一時曇
8	晴一時曇	曇時々晴
9	晴時々雨一時曇	晴一時雨後曇
10	雨時々曇	曇時々雨

令和5年(2023年)10月上旬の平均気温・降水量・日照時間の平年差(比)と階級

	平均気温 (°C)	平年差 (°C)	階級	降水量 (mm)	平年比 (%)	階級	日照時間 (h)	平年比 (%)	階級
那覇	28.4	+1.9	++	68.0	108	+	51.5	91	0
名護	28.1	+2.1	++	31.5	43	0	54.4	94	0
久米島	28.1	+1.9	++	24.0	36	0	44.8	77	-
南大東島	28.5	+1.8	++	44.5	82	0	63.0	100	0
宮古島	28.6	+2.2	++	5.0	9	-	59.5	114	0
石垣島	28.6	+1.8	++	41.0	56	0	54.7	98	0
西表島	28.0	+1.8	++	79.0	93	+	45.6	90	0
与那国島	27.6	+1.3	++	140.5	145	+	30.1	60	-
沖縄地方		+1.9	++		70	0		89	0

- (注) 1. 表中のデータは気象官署(気象台、特別地域気象観測所)におけるデータです。
2. 階級欄の記号の意味は以下のとおりです。

++ : かなり高い(多い) + : 高い(多い) 0 : 平年並み
-- : かなり低い(少ない) - : 低い(少ない)

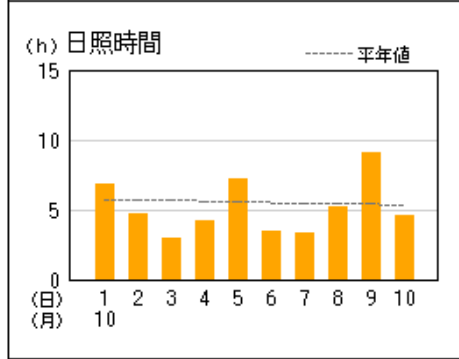
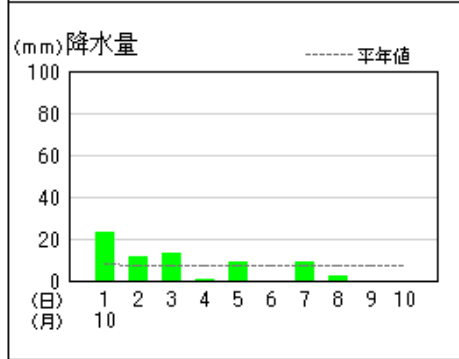
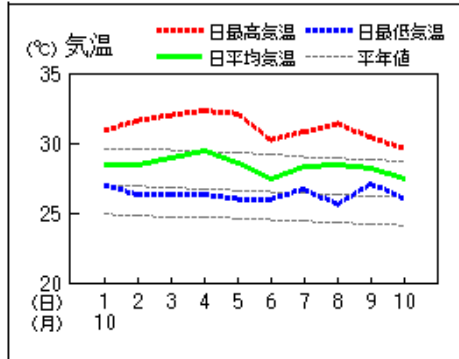
この階級の出現率は「高い(多い)」、「平年並」、「低い(少ない)」をそれぞれ33.3%になるように過去の資料から算出しています。
また、「低い(少ない)」方または「高い(多い)」方から出現率10%の範囲を、それぞれ「かなり低い(少ない)」、「かなり高い(多い)」と表して補足的に用いています。

なお、階級区分値を算出するための統計期間において、資料の分布に偏りがある場合は平年値が「平年並」に属さないことがあります。

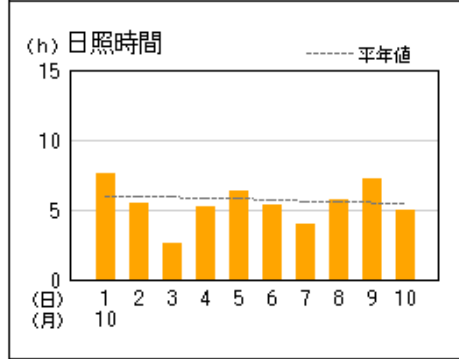
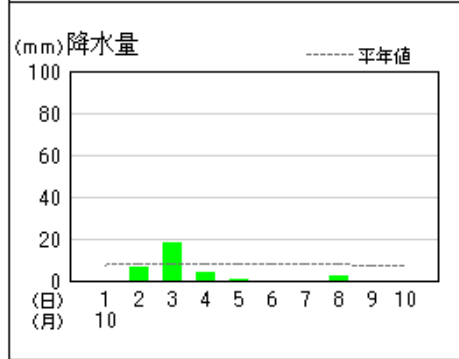
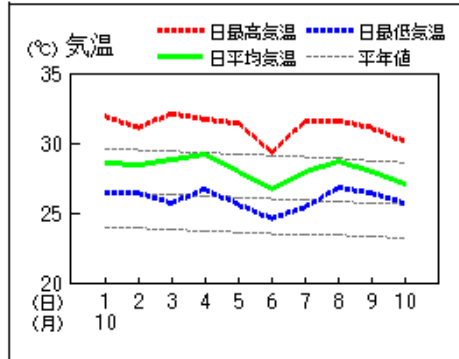
3. 降水量欄の「-」は期間中降水のなかったことを表します。
4. 「×」は欠測であることを示します。
5. 括弧付の値は欠測を含む値であることを示し、その階級についても同様の品質となります。
) : 準正常値] : 資料不足値
6. 沖縄地方の平年差(比)とは、那覇、名護、久米島、宮古島、石垣島、西表島及び与那国島の7地点の平年差(比)の平均値を示す。

地上気象 気象経過図：2023年10月01日-2023年10月10日

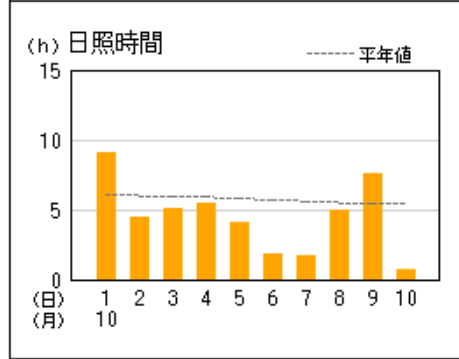
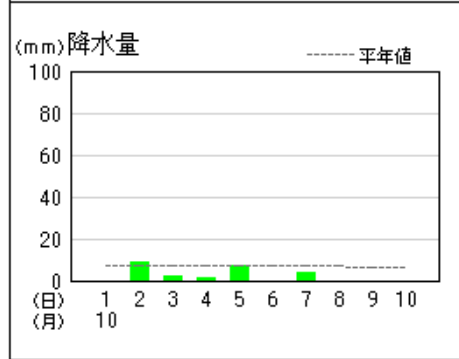
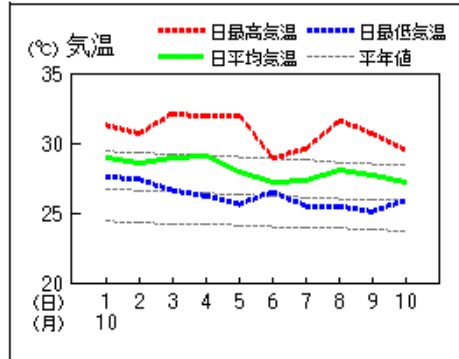
那覇



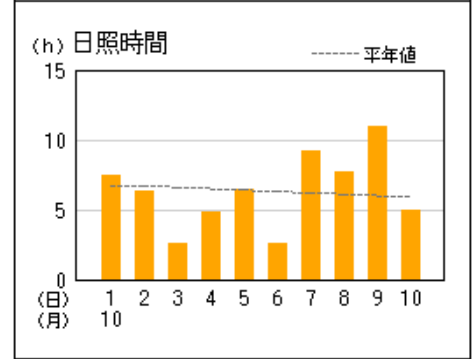
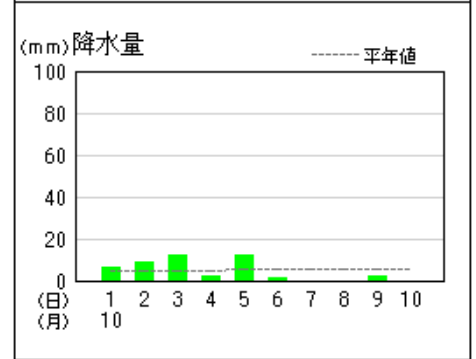
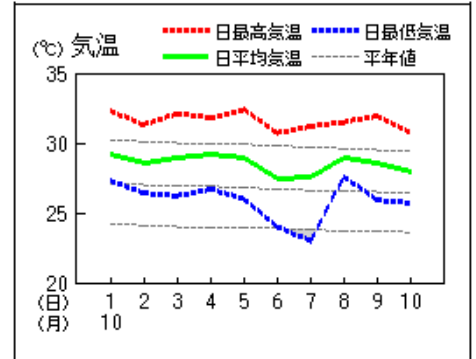
名護



久米島

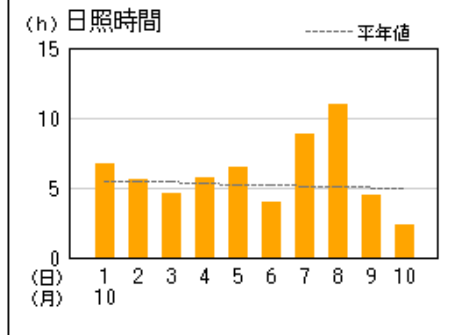
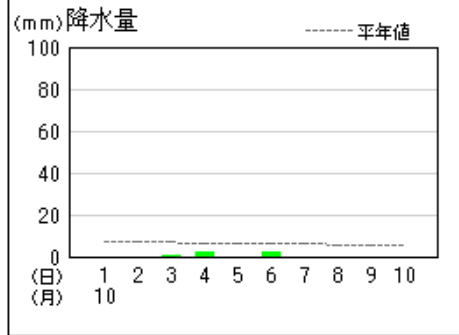
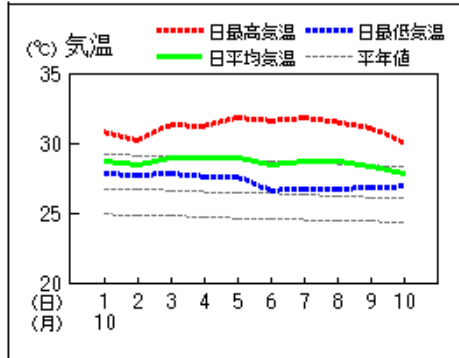


南大東 (南大東島)

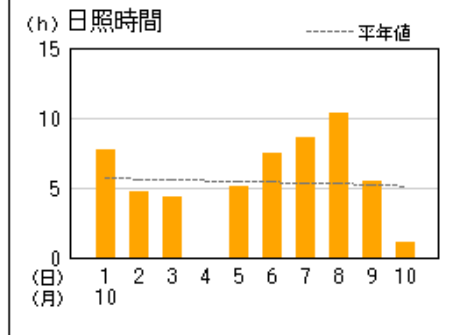
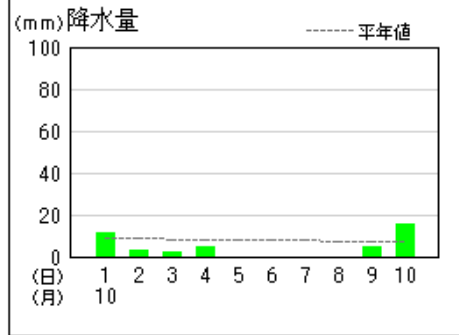
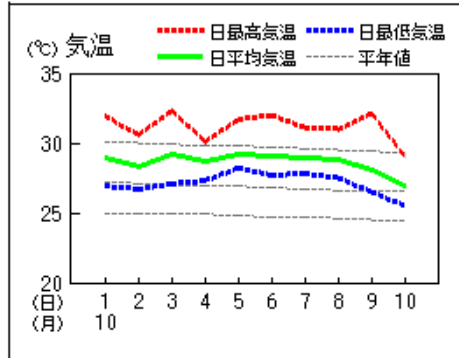


地上気象 気象経過図：2023年10月01日-2023年10月10日

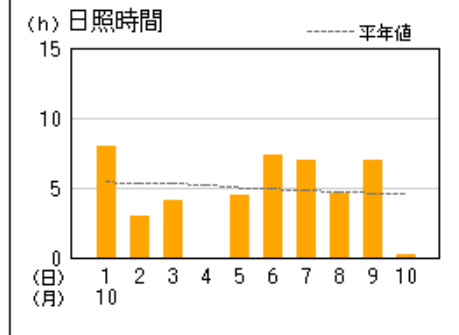
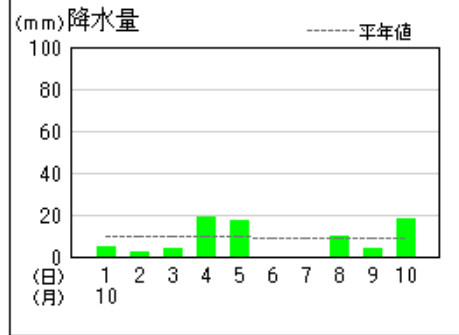
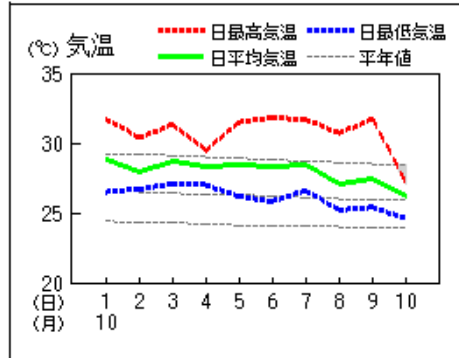
宮古島



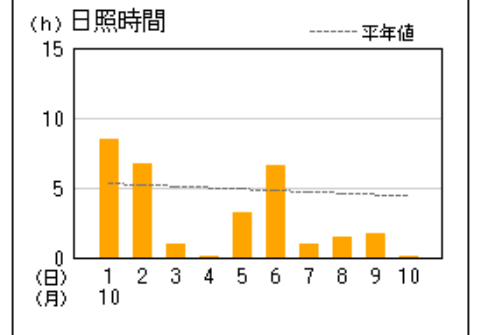
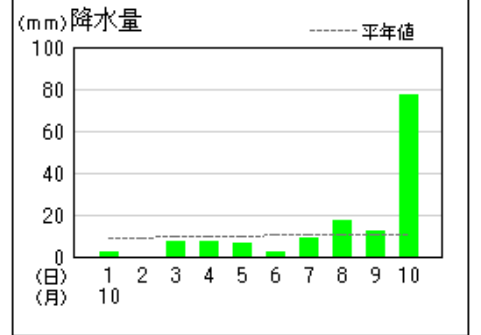
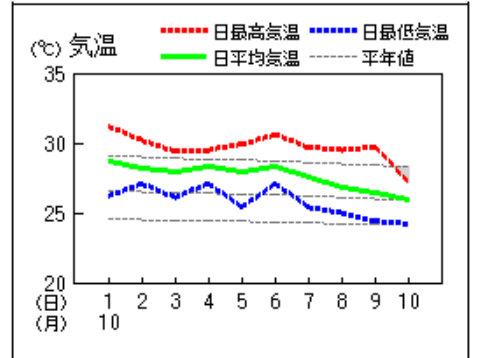
石垣島



西表島



与那国島



地域気象観測旬報

2023年10月1日～10日
沖縄本島地方 1 (1/7)

観測所名	伊是名												10℃以上積算気温			278	
	気温(℃)			蒸気圧(hPa)	相対湿度(%)			風向・風速(m/s)					降水量(mm)				日照(h)
	平均	最高	最低	平均	平均	最小	平均	最多	最大	風向	瞬間	風向	日計	1時間	10分		
1	28.4	30.6	26.5	31.8	82	71	4.7	NNE	8.7	NE	12.5	NE	7.5	6.5	3.0	7.8	
2	28.4	29.9	27.2	30.3	78	72	6.8	NNE	8.4	ENE	13.7	ENE	0.0	0.0	0.0	7.8	
3	28.3	30.9	26.0	34.7	90	79	4.3	E	7.8	ENE	14.8	E	19.5	7.5	4.0	3.8	
4	28.7	32.2	26.4	34.2	87	72	2.5	S	5.5	SSE	9.1	S	1.5	1.5	0.5	5.4	
5	26.9	30.1	24.9	29.5	83	64	4.7	NE	9.0	NE	13.4	NE	3.5	3.5	2.0	2.2	
6	26.7	28.2	25.9	23.7	68	62	4.8	NE	6.5	NE	9.9	ENE	0.0	0.0	0.0	6.8	
7	28.0	31.0	26.3	28.3	75	64	3.5	E	5.5	ESE	8.3	ESE	0.0	0.0	0.0	4.3	
8	28.4	31.9	26.5	32.8	85	71	2.6	SW	4.7	SSW	7.5	WSW	0.0	0.0	0.0	7.2	
9	27.5	29.8	26.5	28.4	77	68	3.6	N	5.5	N	8.1	N	0.0	0.0	0.0	8.5	
10	26.4	28.4	24.2	24.6	72	62	5.4	NNE	8.1	NE	11.5	NE	0.5	0.5	0.5	1.4	
前半旬	28.1	30.7	26.2	32.1	84	64	4.6	NNE								27.0	
後半旬	27.4	29.9	25.9	27.6	75	62	4.0	NNE								28.2	
旬	27.8	30.3	26.0	29.8	80	62	4.3	NNE								55.2	
平年差/比	+1.8	+1.5	+2.0	//	//	//										86	

観測所名	奥												10℃以上積算気温			257	
	気温(℃)			蒸気圧(hPa)	相対湿度(%)			風向・風速(m/s)					降水量(mm)				日照(h)
	平均	最高	最低	平均	平均	最小	平均	最多	最大	風向	瞬間	風向	日計	1時間	10分		
1	26.2	29.4	25.0	30.5	90	81	2.9	NE	4.6	NE	8.9	NE	1.0	0.5	0.5	3.3	
2	26.2	28.3	25.0	29.5	87	79	4.6	NNE	7.6	E	14.4	E	0.0	0.0	0.0	0.8	
3	26.4	29.3	24.6	33.0	96	85	4.1	SE	8.0	E	14.6	E	44.5	12.0	6.5	2.6	
4	27.2	30.2	24.9	32.9	91	79	2.9	SSW	5.7	SSW	11.8	S	15.0	12.5	11.5	5.1	
5	25.0	29.1	22.0	28.6	90	79	3.0	NE	5.0	NNE	9.0	N	3.0	3.0	1.0	2.3	
6	24.2	27.4	23.1	24.0	80	70	3.1	ENE	4.5	E	8.0	NE	0.0	0.0	0.0	3.4	
7	25.3	28.4	23.2	27.2	84	72	3.3	ESE	4.7	ESE	8.5	ESE	0.0	0.0	0.0	3.0	
8	26.5	30.6	25.1	30.9	89	74	2.6	WSW	3.8	W	7.2	S	0.0	0.0	0.0	6.3	
9	25.4	27.9	24.1	28.1	87	76	2.6	NNW	3.8	WSW	7.5	NNW	0.0	0.0	0.0	7.0	
10	24.6	27.1	23.0	23.5	76	67	3.5	NNE	5.4	NNE	11.0	NNE	0.0	0.0	0.0	2.2	
前半旬	26.2	29.3	24.3	30.9	91	79	3.5	NE								14.1	
後半旬	25.2	28.3	23.7	26.7	83	67	3.0	NNE								21.9	
旬	25.7	28.8	24.0	28.8	87	67	3.3	NNE								36.0	
平年差/比	+1.6	+1.8	+1.8	//	//	//										75	

観測所名	名護												10℃以上積算気温			281	
	気温(℃)			蒸気圧(hPa)	相対湿度(%)			風向・風速(m/s)					降水量(mm)				日照(h)
	平均	最高	最低	平均	平均	最小	平均	最多	最大	風向	瞬間	風向	日計	1時間	10分		
1	28.6	31.9	26.5	32.7	84	68	4.0	NNE	7.6	NNE	12.1	N	0.0	0.0	0.0	7.6	
2	28.4	31.1	26.4	31.9	82	71	6.0	NNE	9.1	NNE	13.9	NNE	6.5	6.0	3.0	5.5	
3	28.8	32.1	25.7	35.2	89	74	3.3	SE	6.7	ENE	10.9	ENE	18.0	9.5	4.0	2.6	
4	29.2	31.7	26.7	35.8	88	76	3.8	S	7.9	S	11.8	SSW	4.0	3.0	1.5	5.2	
5	27.9	31.4	25.6	32.1	85	71	4.3	NNE	9.3	NNE	13.3	NNE	0.5	0.5	0.5	6.3	
6	26.7	29.3	24.6	26.4	76	65	3.5	NE	6.6	NNE	11.0	NNE	0.0	0.0	0.0	5.3	
7	28.0	31.6	25.4	30.2	80	66	2.8	SE	4.9	ESE	8.0	SE	0.0	0.0	0.0	4.0	
8	28.7	31.6	26.8	34.6	88	77	2.0	WSW	4.0	S	7.6	SSW	2.5	2.5	2.5	5.7	
9	27.9	31.1	26.4	30.5	81	67	2.7	N	5.1	N	8.0	N	0.0	0.0	0.0	7.2	
10	27.1	30.1	25.7	25.9	72	63	5.1	NNE	8.1	NNE	12.6	N	0.0	0.0	0.0	5.0	
前半旬	28.6	31.6	26.2	33.5	86	68	4.3	NNE								27.2	
後半旬	27.7	30.7	25.8	29.5	79	63	3.2	NNE								27.2	
旬	28.1	31.2	26.0	31.5	83	63	3.8	NNE								54.4	
平年差/比	+2.1	+2.1	+2.5	//	//	//										94	

観測所名	北原												10℃以上積算気温			283	
	気温(℃)			蒸気圧(hPa)	相対湿度(%)			風向・風速(m/s)					降水量(mm)				日照(h)
	平均	最高	最低	平均	平均	最小	平均	最多	最大	風向	瞬間	風向	日計	1時間	10分		
1	29.2	31.5	27.8				6.6	NNE	9.0	NE	13.4	NNE	0.0	0.0	0.0		
2	28.7	30.7	26.8				8.4	NNE	10.9	NNE	13.9	NNE	2.5	2.5	2.0		
3	29.2	32.7	27.0				5.0	E	8.1	ESE	11.8	SE	2.0	2.5	2.0		
4	29.1	32.0	26.2				7.5	SE	11.5	SE	19.0	SE	1.0	1.0	1.0		
5	28.2	32.0	26.1				5.9	NE	9.9	NE	14.4	NE	0.0	0.0	0.0		
6	27.4	29.5	26.5				4.9	ENE	7.8	NE	11.3	NE	0.0	0.0	0.0		
7	27.2	29.6	26.1				3.1	ESE	7.0	SE	9.8	SE	11.0	7.0	4.5		
8	28.5	31.4	26.5				4.1	SSW	5.8	NW	7.2	W	1.0	0.5	0.5		
9	28.1	30.5	26.9				5.0	NNE	7.3	NNE	9.3	NNE	0.0	0.0	0.0		
10	27.1	29.2	25.4				7.1	NNE	10.7	NNE	14.9	NNE	0.0	0.0	0.0		
前半旬	28.9	31.8	26.8				6.7	NE								5.5	
後半旬	27.7	30.0	26.3				4.8	NNE								12.0	
旬	28.3	30.9	26.5				5.8	NNE								17.5	
平年差/比	+1.6	+1.5	+1.9	//	//	//										26	

* 日最大1時間降水量が日降水量より多くなることがあります。
 * 下線付きの値は旬の気温の最高・最低値及び風速、降水量の最大値を示します。
 * 伊是名、奥の日照時間は「推計気象分布(日照時間)」から得られる推計値です。平年値については推計値相当の値に補正しています。

* “)”は準正常値、“)”は資料不足値、“×”は欠測を表します。
 * 平年差/比が“//”の地点には平年値がありません。

地域気象観測旬報

2023年10月1日～10日
沖繩本島地方 2 (2/7)

観測所名	久米島												10℃以上積算気温				281
	気温(℃)			蒸気圧(hPa)	相対湿度(%)			風向・風速(m/s)					降水量(mm)			日照(h)	
	平均	最高	最低	平均	平均	最小	平均	最多	最大	風向	瞬間	風向	日計	1時間	10分		
1	29.0	31.3	27.6	31.3	78	65	4.1	NNE	7.3	N	11.5	NNE	0.0	0.0	0.0	9.1	
2	28.6	30.7	27.4	30.2	77	66	5.1	NE	6.8	NE	14.0	NNE	8.5	8.5	7.0	4.4	
3	28.9	32.1	26.6	34.9	87	77	4.4	ENE	7.5	E	12.0	ENE	2.5	8.5	1.0	5.1	
4	29.1	31.9	26.2	35.7	88	79	4.6	SSE	8.9	SSE	12.9	SSE	1.5	1.5	1.0	5.4	
5	27.9	32.0	25.6	31.9	84	69	3.6	NE	6.8	NNW	12.6	NE	7.5	6.0	4.0	4.1	
6	27.2	28.9	26.5	26.6	74	67	4.4	NE	6.0	NE	9.9	NE	0.0	0.0	0.0	1.8	
7	27.3	29.6	25.5	31.6	87	78	2.8	E	5.5	ESE	8.3	SE	4.0	1.5	0.5	1.7	
8	28.1	31.6	25.5	32.5	86	70	2.2	SW	4.5	WSW	7.6	WSW	0.0	0.0	0.0	4.9	
9	27.7	30.7	25.1	28.9	78	66	2.9	NNE	4.9	N	8.2	NE	0.0	0.0	0.0	7.6	
10	27.2	29.5	25.9	25.8	72	62	4.1	NNE	6.8	N	12.0	N	0.0	0.0	0.0	0.7	
前半旬	28.7	31.6	26.7	32.8	83	65	4.4	NNE					20.0			28.1	
後半旬	27.5	30.1	25.7	29.1	79	62	3.3	NNE					4.0			16.7	
旬	28.1	30.8	26.2	30.9	81	62	3.8	NNE					24.0			44.8	
平年差/比	+1.9	+1.9	+2.2	//	//	//							36			77	

観測所名	宮城島												10℃以上積算気温				276
	気温(℃)			蒸気圧(hPa)	相対湿度(%)			風向・風速(m/s)					降水量(mm)			日照(h)	
	平均	最高	最低	平均	平均	最小	平均	最多	最大	風向	瞬間	風向	日計	1時間	10分		
1	27.8	30.7	26.5	31.3	84	71	5.2	NNE	7.7	NNE	10.6	NNE	7.0	5.5	2.5	6.9	
2	27.8	30.0	26.0	30.7	82	71	7.1	NE	10.7	E	14.9	E	4.0	2.0	1.5	8.0	
3	28.3	31.9	25.5	34.2	89	76	6.0	SE	10.7	ESE	15.1	E	36.5	26.5	8.5	4.2	
4	28.8	31.7	25.7	34.4	87	77	5.0	S	8.0	S	15.1	S	8.5	8.5	8.0	7.2	
5	27.2	32.3	24.6	31.3	87	70	4.8	NE	8.9	ENE	12.6	ENE	18.0	13.0	5.0	4.2	
6	26.7	28.3	25.3	26.7	76	70	5.3	NE	7.9	NE	10.6	NE	0.0	0.0	0.0	6.4	
7	27.5	29.7	26.3	29.4	80	71	4.6	E	6.7	SE	10.2	ENE	2.5	1.5	1.0	3.8	
8	28.2	33.0	26.0	32.2	84	68	3.0	SSW	5.3	SSE	9.0	SSE	5.0	4.0	2.5	5.7	
9	27.4	31.7	25.9	29.4	80	67	3.0	NNE	5.0	NNE	8.3	NNE	0.0	0.0	0.0	10.0	
10	26.3	28.6	25.0	25.1	74	62	6.0	NNE	8.1	NNE	11.7	NNE	0.0	0.0	0.0	4.3	
前半旬	28.0	31.3	25.7	32.4	86	70	5.6	NNE					74.0			30.5	
後半旬	27.2	30.3	25.7	28.6	79	62	4.4	NNE					7.5			30.2	
旬	27.6	30.8	25.7	30.5	82	62	5.0	NNE					81.5			60.7	
平年差/比	+1.5	+2.2	+1.4	//	//	//							132			96	

観測所名	渡嘉敷												10℃以上積算気温				261
	気温(℃)			蒸気圧(hPa)	相対湿度(%)			風向・風速(m/s)					降水量(mm)			日照(h)	
	平均	最高	最低	平均	平均	最小	平均	最多	最大	風向	瞬間	風向	日計	1時間	10分		
1	26.7	28.7	25.7	30.6	88	81	4.5	NNE	6.3	NNE	11.8	NE	0.0	0.0	0.0	9.6	
2	26.1	27.5	24.9	29.6	88	78	5.8	NNE	7.7	NNE	13.8	N	2.0	2.0	1.5	6.0	
3	26.6	29.4	25.0	32.6	94	82	5.0	ESE	8.3	ESE	12.7	ESE	12.5	11.5	9.0	2.8	
4	27.0	28.9	24.0	33.1	93	84	6.5	SSE	9.0	SSE	16.5	SE	21.5	12.5	6.5	5.3	
5	26.5	30.4	23.4	31.2	90	73	3.7	SSW	6.8	NE	12.0	NNE	7.0	7.0	5.5	6.5	
6	24.9	26.7	24.0	26.1	83	77	4.2	NE	6.2	E	10.0	NE	0.5	0.5	0.5	1.7	
7	26.0	28.9	24.9	29.6	88	75	4.3	ESE	6.5	SSE	10.5	SE	7.0	7.0	4.5	2.6	
8	26.5	29.6	24.4	31.3	91	79	2.7	SSW	5.7	SSE	9.0	S	0.0	0.0	0.0	6.1	
9	25.6	28.0	24.4	28.5	87	78	3.2	N	4.9	N	8.3	N	0.5	0.5	0.5	8.6	
10	24.9	27.2	23.9	24.9	79	68	4.9	NNE	6.5	NNE	11.8	NNE	0.0	0.0	0.0	2.4	
前半旬	26.6	29.0	24.6	31.4	91	73	5.1	NNE					43.0			30.2	
後半旬	25.6	28.1	24.3	28.1	86	68	3.9	NNE					8.0			21.4	
旬	26.1	28.5	24.5	29.8	88	68	4.5	NNE					51.0			51.6	
平年差/比	+1.7	+1.8	+1.7	//	//	//							78			80	

観測所名	那覇												10℃以上積算気温				284
	気温(℃)			蒸気圧(hPa)	相対湿度(%)			風向・風速(m/s)					降水量(mm)			日照(h)	
	平均	最高	最低	平均	平均	最小	平均	最多	最大	風向	瞬間	風向	日計	1時間	10分		
1	28.4	30.9	27.0	32.6	85	75	4.4	NNE	8.3	N	11.4	N	23.0	16.5	6.5	6.8	
2	28.5	31.6	26.3	31.4	81	63	5.9	NNE	10.1	ESE	15.4	E	11.5	10.0	3.5	4.7	
3	28.9	32.0	26.3	35.0	88	72	5.8	E	9.0	E	14.3	E	13.0	9.0	4.5	3.0	
4	29.4	32.3	26.3	35.3	86	72	5.4	SSE	9.5	SSE	14.0	SE	0.5	0.5	0.5	4.2	
5	28.6	32.1	26.0	33.0	84	68	3.6	NE	6.1	SW	9.1	NNE	9.0	8.0	4.0	7.2	
6	27.4	30.2	26.0	27.8	76	66	4.6	ENE	7.9	ENE	10.7	ENE	0.0	0.0	0.0	3.4	
7	28.3	30.8	26.7	31.5	82	71	4.1	ESE	7.3	ESE	10.5	SE	9.0	7.5	6.0	3.3	
8	28.4	31.4	25.6	33.2	86	70	3.0	WSW	6.0	SSE	11.2	SE	2.0	2.0	2.0	5.2	
9	28.2	30.4	27.1	30.2	79	69	3.9	N	6.4	NNE	9.6	N	0.0	0.0	0.0	9.1	
10	27.4	29.6	26.0	26.2	72	62	5.6	NNE	8.7	NNE	14.5	NNE	0.0	0.0	0.0	4.6	
前半旬	28.8	31.8	26.4	33.5	85	63	5.0	NNE					57.0			25.9	
後半旬	27.9	30.5	26.3	29.8	79	62	4.2	NNE					11.0			25.6	
旬	28.4	31.1	26.3	31.6	82	62	4.6	NNE					68.0			51.5	
平年差/比	+1.9	+1.9	+1.8	//	//	//							108			91	

* 日最大1時間降水量が日降水量より多くなることがあります。
 * 下線付きの値は旬の気温の最高・最低値及び風速、降水量の最大値を示します。
 * 宮城島、渡嘉敷の日照時間は「推計気象分布(日照時間)」から得られる推計値です。平年値については推計値相当の値に補正して
 います。

* “)”は準正常値、“)”は資料不足値、“×”は欠測を表します。
 * 平年差/比が“//”の地点には平年値がありません。

地域気象観測旬報

2023年10月1日～10日
大東島地方 (4/7)

観測所名	北大東											10℃以上積算気温			289			
	気温(℃)			蒸気圧(hPa)	相対湿度(%)			風向・風速(m/s)					降水量(mm)			日照(h)		
	平均	最高	最低	平均	平均	最小	平均	最多	最大	風向	瞬間	風向	日計	1時間			10分	
1	29.7	32.9	27.6				6.3	ENE	9.0	NNE	12.3	NNE	1.5	1.5	1.5			
2	29.1	31.9	26.8				7.8	E	11.7	ESE	13.9	ESE	2.5	1.0	0.5			
3	29.3	33.0	26.9				7.4	SSE	11.1	E	13.9	SE	11.5	9.5	5.0			
4	29.3	32.2	27.3				7.0	S	10.7	SSE	12.9	S	3.5	3.0	3.0			
5	28.7	32.2	26.5				5.0	SW	7.8	SW	10.8	W	20.5	13.5	9.0			
6	28.2	31.1	26.8				4.6	ENE	6.4	ENE	8.7	ENE	0.5	0.5	0.5			
7	28.7	31.8	27.2				6.3	ESE	12.8	ESE	15.4	ESE	2.0	1.5	1.5			
8	29.0	31.0	27.3				8.8	SE	12.4	ESE	14.4	ESE	0.0	0.0	0.0			
9	28.8	31.5	27.0				4.0	S	8.5	SE	9.8	SE	0.0	0.0	0.0			
10	28.2	30.7	26.8				5.1	N	7.5	N	9.8	N	0.0	0.0	0.0			
前半旬	29.2	32.4	27.0				6.7	E					39.5					
後半旬	28.6	31.2	27.0				5.8	SE					2.5					
旬	28.9	31.8	27.0				6.2	ENE					42.0					
平年差/比	+1.3	+1.8	+1.4		//	//	//						71					

観測所名	南大東											10℃以上積算気温			285			
	気温(℃)			蒸気圧(hPa)	相対湿度(%)			風向・風速(m/s)					降水量(mm)			日照(h)		
	平均	最高	最低	平均	平均	最小	平均	最多	最大	風向	瞬間	風向	日計	1時間			10分	
1	29.2	32.3	27.3	33.5	83	69	4.5	ENE	6.5	ENE	10.5	NE	6.0	5.5	5.5	7.4		
2	28.6	31.3	26.4	33.8	87	73	5.0	ENE	8.1	ENE	11.9	E	9.0	5.0	2.5	6.3		
3	29.0	32.1	26.2	35.4	89	78	5.2	SSE	10.4	S	16.7	S	12.5	6.5	4.5	2.6		
4	29.2	31.8	26.7	35.1	86	74	5.9	SSW	8.3	S	11.8	S	2.0	1.5	1.0	4.8		
5	28.9	32.4	26.0	34.4	86	74	4.4	SW	6.6	SW	12.7	SW	12.0	11.5	10.5	6.4		
6	27.5	30.7	24.0	29.5	81	66	2.9	NE	6.1	NNE	9.2	NNE	1.0	1.0	0.5	2.6		
7	27.6	31.2	23.0	29.4	80	63	3.8	E	8.0	E	11.8	ESE	0.0	0.0	0.0	9.2		
8	28.9	31.5	27.6	30.4	77	68	5.5	SE	7.7	SE	12.0	SE	0.0	0.0	0.0	7.7		
9	28.6	31.9	25.9	30.9	79	68	2.9	SE	5.2	SSE	7.7	SE	2.0	2.0	1.0	11.0		
10	27.9	30.8	25.7	29.3	79	67	3.6	N	6.7	N	10.1	N	0.0	0.5	0.0	5.0		
前半旬	29.0	32.0	26.5	34.4	86	69	5.0	ENE					41.5			27.5		
後半旬	28.1	31.2	25.2	29.9	79	63	3.7	SE					3.0			35.5		
旬	28.5	31.6	25.9	32.2	83	63	4.4	ENE					44.5			63.0		
平年差/比	+1.8	+1.7	+2.1	//	//	//							82			100		

観測所名	旧東											10℃以上積算気温			285			
	気温(℃)			蒸気圧(hPa)	相対湿度(%)			風向・風速(m/s)					降水量(mm)			日照(h)		
	平均	最高	最低	平均	平均	最小	平均	最多	最大	風向	瞬間	風向	日計	1時間			10分	
1	29.1	32.3	26.9				4.3	NE	6.4	NE	10.8	NE	2.5	2.0	1.5			
2	28.5	31.5	26.7				3.7	ENE	5.7	ENE	9.3	E	7.0	3.5	3.0			
3	28.9	32.1	26.6				4.0	SSE	8.2	SSW	12.9	SSW	12.5	10.5	8.5			
4	29.0	32.0	27.3				5.0	SSW	7.0	SSW	11.3	SSW	5.0	4.5	4.5			
5	28.6	32.2	25.7				4.7	SW	7.9	SW	11.3	WSW	13.0	11.5	10.0			
6	27.9	31.1	26.4				3.3	NE	6.0	NNE	8.7	NNE	0.5	0.5	0.5			
7	28.5	31.3	26.7				2.9	ESE	5.2	E	9.8	E	0.0	0.0	0.0			
8	28.7	31.0	27.1				4.3	SE	6.3	SE	9.8	SE	0.0	0.0	0.0			
9	28.1	31.4	26.1				2.5	SSE	5.1	SE	7.2	SE	14.0	12.5	8.5			
10	27.6	30.7	26.0				4.3	N	7.0	N	9.8	N	0.0	1.0	0.0			
前半旬	28.8	32.0	26.6				4.3	ENE					40.0					
後半旬	28.2	31.1	26.5				3.5	SE					14.5					
旬	28.5	31.6	26.6				3.9	ENE					54.5					
平年差/比	+1.2	+1.7	+1.2		//	//	//						84					

観測所名	[]											10℃以上積算気温			[]			
	気温(℃)			蒸気圧(hPa)	相対湿度(%)			風向・風速(m/s)					降水量(mm)			日照(h)		
	平均	最高	最低	平均	平均	最小	平均	最多	最大	風向	瞬間	風向	日計	1時間			10分	
1	[]	[]	[]	[]	[]	[]	[]	[]	[]	[]	[]	[]	[]	[]	[]	[]	[]	[]
2	[]	[]	[]	[]	[]	[]	[]	[]	[]	[]	[]	[]	[]	[]	[]	[]	[]	[]
3	[]	[]	[]	[]	[]	[]	[]	[]	[]	[]	[]	[]	[]	[]	[]	[]	[]	[]
4	[]	[]	[]	[]	[]	[]	[]	[]	[]	[]	[]	[]	[]	[]	[]	[]	[]	[]
5	[]	[]	[]	[]	[]	[]	[]	[]	[]	[]	[]	[]	[]	[]	[]	[]	[]	[]
6	[]	[]	[]	[]	[]	[]	[]	[]	[]	[]	[]	[]	[]	[]	[]	[]	[]	[]
7	[]	[]	[]	[]	[]	[]	[]	[]	[]	[]	[]	[]	[]	[]	[]	[]	[]	[]
8	[]	[]	[]	[]	[]	[]	[]	[]	[]	[]	[]	[]	[]	[]	[]	[]	[]	[]
9	[]	[]	[]	[]	[]	[]	[]	[]	[]	[]	[]	[]	[]	[]	[]	[]	[]	[]
10	[]	[]	[]	[]	[]	[]	[]	[]	[]	[]	[]	[]	[]	[]	[]	[]	[]	[]
前半旬	[]	[]	[]	[]	[]	[]	[]	[]	[]	[]	[]	[]	[]	[]	[]	[]	[]	[]
後半旬	[]	[]	[]	[]	[]	[]	[]	[]	[]	[]	[]	[]	[]	[]	[]	[]	[]	[]
旬	[]	[]	[]	[]	[]	[]	[]	[]	[]	[]	[]	[]	[]	[]	[]	[]	[]	[]
平年差/比	[]	[]	[]	[]	[]	[]	[]	[]	[]	[]	[]	[]	[]	[]	[]	[]	[]	[]

* 日最大1時間降水量が日降水量より多くなることがあります。
* 下線付きの値は旬の気温の最高・最低値及び風速、降水量の最大値を示します。

* “[]”は準正常値、“[]”は資料不足値、“×”は欠測を表します。
* 平年差/比が“//”の地点には平年値がありません。

地域気象観測旬報

2023年10月1日～10日
宮古島地方 (5/7)

観測所名	下地島											10℃以上積算気温					日照 (h)
	気温(℃)			蒸気圧 (hPa)	相対湿度(%)			風向・風速(m/s)					降水量(mm)				
	平均	最高	最低	平均	平均	最小	平均	最多	最大	風向	瞬間	風向	日計	1時間	10分		
1	29.1	31.3	27.7				7.6	NNE	10.8	NNE	13.4	NNE	0.0	0.0	0.0		
2	28.6	31.0	27.3				10.0	NNE	13.2	NNE	15.9	NNE	0.0	0.0	0.0		
3	29.2	32.3	27.5				8.0	ENE	10.5	NNE	12.9	E	0.0	0.0	0.0		
4	29.1	31.4	27.2				7.9	SE	12.3	SE	16.5	SE	0.5	0.5	0.5		
5	28.9	31.6	27.1				5.3	SSE	8.4	SSE	11.3	SSE	0.0	0.0	0.0		
6	28.6	32.4	26.1				3.4	SSE	6.3	SSE	9.3	SSE	0.0	0.0	0.0		
7	28.4	31.4	26.9				3.6	S	6.0	SSE	7.7	S	0.0	0.0	0.0		
8	28.0	30.7	25.1				2.2	SSW	3.5	S	5.7	S	0.0	0.0	0.0		
9	27.9	31.7	24.0				3.8	NE	6.3	NNE	7.7	NE	0.0	0.0	0.0		
10	27.5	31.7	25.8				7.1	ENE	9.2	NE	12.3	NE	2.0	2.0	1.5		
前半旬	29.0	31.5	27.4				7.8	NE					0.5				
後半旬	28.1	31.6	25.6				4.0	S					2.0				
旬	28.5	31.6	26.5				5.9	NE					2.5				
平年差/比	+1.7	+1.9	+1.9	//	//	//							5				

観測所名	宮古島											10℃以上積算気温					日照 (h)
	気温(℃)			蒸気圧 (hPa)	相対湿度(%)			風向・風速(m/s)					降水量(mm)				
	平均	最高	最低	平均	平均	最小	平均	最多	最大	風向	瞬間	風向	日計	1時間	10分		
1	28.7	30.8	27.8	32.1	81	67	6.8	NE	9.8	NNE	14.8	NNE	0.0	0.0	0.0	6.7	
2	28.5	30.2	27.7	30.3	78	69	9.3	NE	13.4	NNE	18.8	NE	0.0	0.0	0.0	5.6	
3	29.0	31.3	27.8	34.5	86	76	7.6	ENE	10.4	ENE	15.3	ENE	0.5	0.5	0.5	4.6	
4	29.0	31.2	27.6	33.6	84	73	6.7	SE	10.0	SE	17.2	SE	2.5	1.5	1.5	5.7	
5	28.9	31.8	27.6	33.4	84	68	4.3	SSE	7.1	SSE	11.7	S	0.0	0.0	0.0	6.5	
6	28.4	31.6	26.6	33.4	87	72	3.0	SSE	6.4	E	8.7	E	2.0	1.5	1.5	4.0	
7	28.7	31.8	26.7	32.0	82	63	3.5	S	5.5	S	9.1	S	0.0	0.0	0.0	8.8	
8	28.7	31.5	26.7	30.6	78	59	2.7	S	4.0	SW	6.0	SW	0.0	0.0	0.0	10.9	
9	28.3	31.1	26.8	30.6	80	67	3.9	NE	6.6	NE	9.4	ENE	0.0	0.0	0.0	4.4	
10	27.8	30.0	26.9	27.9	75	65	6.8	NE	9.3	NE	13.6	NE	0.0	0.0	0.0	2.3	
前半旬	28.8	31.1	27.7	32.8	83	67	6.9	NE					3.0			29.1	
後半旬	28.4	31.2	26.7	30.9	80	59	4.0	NE					2.0			30.4	
旬	28.6	31.1	27.2	31.8	82	59	5.5	NE					5.0			59.5	
平年差/比	+2.2	+2.3	+2.6	//	//	//							9			114	

観測所名	鏡原											10℃以上積算気温					日照 (h)
	気温(℃)			蒸気圧 (hPa)	相対湿度(%)			風向・風速(m/s)					降水量(mm)				
	平均	最高	最低	平均	平均	最小	平均	最多	最大	風向	瞬間	風向	日計	1時間	10分		
1	28.3	30.9	27.1				6.2	NE	9.3	NNE	13.9	NNE	2.0	2.0	1.5		
2	28.1	30.3	27.0				8.7	NE	11.8	NNE	16.5	NE	0.0	0.0	0.0		
3	28.9	31.9	27.4				7.4	NE	9.9	ENE	12.9	E	0.0	0.0	0.0		
4	28.8	31.0	27.1				7.0	SE	11.1	SE	15.9	SSE	1.0	0.5	0.5		
5	28.6	31.6	26.3				4.3	SSE	7.1	SSE	10.8	SSE	0.0	0.0	0.0		
6	27.9	31.8	25.2				2.8	SSE	5.4	ENE	8.2	ENE	0.5	0.5	0.5		
7	28.3	31.5	25.9				3.1	SSE	5.6	SSE	8.7	S	0.0	0.0	0.0		
8	27.9	31.4	25.3				2.5	WSW	4.1	WSW	6.2	WSW	0.0	0.0	0.0		
9	27.4	31.3	24.6				3.6	NE	6.1	NE	9.3	ESE	0.0	0.0	0.0		
10	27.4	30.7	26.3				6.6	NE	8.7	NE	11.8	NE	0.0	0.0	0.0		
前半旬	28.5	31.1	27.0				6.7	NE					3.0				
後半旬	27.8	31.3	25.5				3.7	NE					0.5				
旬	28.2	31.2	26.2				5.2	NE					3.5				
平年差/比	+2.0	+1.9	+2.3	//	//	//							6				

観測所名	仲筋											10℃以上積算気温					日照 (h)
	気温(℃)			蒸気圧 (hPa)	相対湿度(%)			風向・風速(m/s)					降水量(mm)				
	平均	最高	最低	平均	平均	最小	平均	最多	最大	風向	瞬間	風向	日計	1時間	10分		
1	29.1	31.4	27.9				5.1	NNE	7.4	NNE	12.3	NNE	0.0	0.0	0.0		
2	28.3	30.4	26.4				6.4	NNE	9.0	NNE	14.4	NNE	0.5	0.5	0.5		
3	29.1	31.3	27.3				5.4	NE	7.6	NNE	12.9	NNE	0.5	0.5	0.5		
4	28.9	30.7	27.3				5.1	SE	6.7	ESE	13.4	ESE	2.0	2.0	1.0		
5	29.2	32.0	27.4				4.3	SSE	7.2	SSE	11.8	SSE	0.0	0.0	0.0		
6	28.7	31.7	26.3				3.1	SSE	5.9	S	8.2	S	0.0	0.0	0.0		
7	28.8	31.5	27.5				4.2	SSE	5.7	SSE	8.2	SSE	0.0	0.0	0.0		
8	28.2	31.0	25.4				2.4	SSW	4.9	S	6.7	S	0.0	0.0	0.0		
9	27.3	30.1	24.1				2.4	NE	4.6	NNE	7.7	NE	0.0	0.0	0.0		
10	27.4	30.0	25.1				4.2	NE	7.2	NE	11.3	NE	3.5	3.0	2.0		
前半旬	28.9	31.2	27.3				5.3	NNE					3.0				
後半旬	28.1	30.9	25.7				3.3	NE					3.5				
旬	28.5	31.0	26.5				4.3	NE					6.5				
平年差/比	+1.5	+1.1	+1.6	//	//	//							11				

* 日最大1時間降水量が日降水量より多くなる場合があります。
* 下線付きの値は旬の気温の最高・最低値及び風速、降水量の最大値を示します。

* “)”は準正常値、“)”は資料不足値、“×”は欠測を表します。
* 平年差/比が“//”の地点には平年値がありません。

地域気象観測旬報

2023年10月1日～10日
八重山地方 1 (6/7)

観測所名	伊原間													10℃以上積算気温			284
	気温(℃)			蒸気圧(hPa)	相対湿度(%)			風向・風速(m/s)					降水量(mm)			日照(h)	
	平均	最高	最低	平均	平均	最小	平均	最多	最大	風向	瞬間	風向	日計	1時間	10分		
1	28.8	31.3	27.0	31.8	80	65	4.1	NNE	6.4	N	12.4	N	3.5	3.5	3.0	7.7	
2	28.1	30.0	26.2	29.7	78	71	5.3	NNE	8.1	NE	15.6	NNE	2.0	1.5	1.5	3.9	
3	28.8	31.3	26.8	34.2	86	79	6.2	NE	8.1	ENE	14.8	NE	0.5	0.5	0.5	4.0	
4	28.8	29.9	27.5	33.2	84	74	7.8	ESE	10.6	ESE	16.7	ENE	2.5	1.5	1.0	0.0	
5	28.9	31.2	27.6	34.0	85	77	5.3	SSE	8.6	SSE	12.8	SE	1.5	1.5	1.5	3.9	
6	28.7	31.5	27.2	33.4	85	75	4.1	SSE	6.5	SSE	11.1	SSE	0.0	0.0	0.0	8.8	
7	28.7	31.2	27.5	31.8	81	70	4.9	SSE	6.1	SSE	8.6	S	0.0	0.0	0.0	6.6	
8	28.2	32.2	25.5	30.5	80	64	2.2	S	4.7	S	7.1	S	0.0	0.0	0.0	9.2	
9	27.7	31.5	25.1	31.0	84	71	2.6	ENE	4.9	ENE	8.3	ENE	0.0	0.0	0.0	5.7	
10	26.8	27.9	25.3	29.4	84	71	4.6	NE	7.2	NE	11.8	NE	5.5	2.5	2.0	0.1	
前半旬	28.7	30.7	27.0	32.6	83	65	5.7	NNE					10.0			19.5	
後半旬	28.0	30.9	26.1	31.2	83	64	3.7	SSE					5.5			30.4	
旬	28.4	30.8	26.6	31.9	83	64	4.7	NE					15.5			49.9	
平年差/比	+2.0	+1.7	+2.1	//	//	//							24			95	

観測所名	所野													10℃以上積算気温			277				
	気温(℃)			蒸気圧(hPa)	相対湿度(%)			風向・風速(m/s)					降水量(mm)			日照(h)					
	平均	最高	最低	平均	平均	最小	平均	最多	最大	風向	瞬間	風向	日計	1時間	10分						
1	29.0	30.9	26.1										9.8	NNE	13.7	NNE	16.5	NNE	4.0	4.0	3.5
2	28.4	30.2	27.6										12.4	NNE	15.1	NNE	18.0	N	0.0	0.0	0.0
3	28.1	29.5	26.3										13.4	N	16.1	N	19.0	N	9.0	3.5	2.5
4	28.5	29.8	27.1										10.7	NE	15.5	NNE	22.1	N	10.5	4.0	4.0
5	28.0	30.1	25.2										5.8	SE	9.7	SE	14.9	SSE	6.5	3.5	3.5
6	28.4	30.5	26.8										4.6	ESE	7.3	SSE	10.3	SSE	0.0	0.0	0.0
7	27.5	29.8	25.6										5.0	SSE	8.2	SSE	10.8	SSE	8.0	3.5	1.0
8	27.0	29.4	25.0										2.9	S	6.2	S	8.2	S	24.5	21.0	5.5
9	26.4	29.3	24.8										3.3	NE	6.1	NE	8.2	ESE	18.0	12.5	5.5
10	26.1	27.8	24.4										8.2	NE	14.4	NE	18.5	NE	66.5	16.0	8.0
前半旬	28.4	30.1	26.5										10.4	NNE					30.0		
後半旬	27.1	29.4	25.3										4.8	NE					117.0		
旬	27.7	29.7	25.9										7.6	NNE					147.0		
平年差/比	+1.0	+0.5	+1.2	//	//	//													206		

観測所名	与那国島													10℃以上積算気温			276
	気温(℃)			蒸気圧(hPa)	相対湿度(%)			風向・風速(m/s)					降水量(mm)			日照(h)	
	平均	最高	最低	平均	平均	最小	平均	最多	最大	風向	瞬間	風向	日計	1時間	10分		
1	28.7	31.2	26.2	31.3	80	68	7.9	NNE	11.5	N	16.6	NNE	2.5	2.5	2.0	8.4	
2	28.2	30.2	27.1	28.3	74	64	10.1	NNE	12.9	N	17.7	NNE	0.0	0.0	0.0	6.7	
3	27.9	29.4	26.1	33.2	88	66	10.7	N	13.5	N	18.8	N	7.0	3.0	2.5	1.0	
4	28.3	29.5	27.1	34.1	89	81	9.3	NNE	12.9	NNE	18.5	NNE	7.5	6.0	3.0	0.1	
5	28.0	29.9	25.4	32.2	85	75	6.2	SE	10.6	SE	16.2	SE	6.0	5.5	5.0	3.2	
6	28.3	30.6	27.1	33.5	87	80	4.8	SE	7.0	SSE	10.0	SSE	2.0	1.5	1.5	6.6	
7	27.6	29.7	25.4	32.0	87	78	5.3	SSE	7.9	SSE	11.5	S	9.0	4.0	1.0	0.9	
8	26.8	29.5	25.0	31.6	90	76	3.0	S	7.0	SSE	10.6	S	17.0	10.0	3.0	1.4	
9	26.4	29.7	24.4	31.1	90	77	3.1	NE	6.5	ESE	9.3	ESE	12.5	10.0	6.5	1.7	
10	25.9	27.2	24.2	30.0	90	78	6.8	NE	10.9	NNE	15.9	NNE	77.0	23.0	11.5	0.1	
前半旬	28.2	30.0	26.4	31.8	83	64	8.8	NNE					23.0			19.4	
後半旬	27.0	29.3	25.2	31.6	89	76	4.6	SSE					117.5			10.7	
旬	27.6	29.7	25.8	31.7	86	64	6.7	NNE					140.5			30.1	
平年差/比	+1.3	+0.9	+1.5	//	//	//							145			60	

観測所名	西表島													10℃以上積算気温			280
	気温(℃)			蒸気圧(hPa)	相対湿度(%)			風向・風速(m/s)					降水量(mm)			日照(h)	
	平均	最高	最低	平均	平均	最小	平均	最多	最大	風向	瞬間	風向	日計	1時間	10分		
1	28.8	31.7	26.5	34.7	88	74	3.6	NNE	5.5	ENE	11.5	NE	5.0	2.5	2.0	8.0	
2	28.0	30.4	26.7	32.1	85	76	4.5	NNE	5.6	NNE	13.4	NNE	2.5	2.5	2.5	3.0	
3	28.7	31.3	27.1	36.5	93	84	5.0	NE	7.1	NE	14.3	NE	3.5	2.0	1.0	4.1	
4	28.3	29.5	27.0	35.0	91	80	5.7	ENE	9.0	ENE	15.2	ENE	19.0	12.5	4.5	0.0	
5	28.4	31.5	26.2	34.2	89	73	2.8	SSE	6.4	SSW	10.8	SSE	17.0	13.5	10.0	4.5	
6	28.3	31.8	25.8	34.6	90	72	2.4	SSE	5.7	ENE	8.4	SSE	0.0	0.0	0.0	7.3	
7	28.4	31.7	26.6	33.0	86	70	2.7	SSE	4.8	S	8.4	S	0.0	0.0	0.0	6.9	
8	27.1	30.7	25.2	33.5	94	77	1.4	ESE	4.0	WSW	5.3	WSW	10.0	8.5	3.0	4.6	
9	27.5	31.7	25.4	33.6	92	71	2.3	NE	5.1	ENE	8.8	E	4.0	2.0	1.5	7.0	
10	26.2	27.1	24.6	32.3	95	86	4.8	NE	7.5	ENE	12.5	ENE	18.0	5.0	2.0	0.2	
前半旬	28.4	30.9	26.7	34.5	89	73	4.3	NE					47.0			19.6	
後半旬	27.5	30.6	25.5	33.4	91	70	2.7	NE					32.0			26.0	
旬	28.0	30.7	26.1	34.0	90	70	3.5	NE					79.0			45.6	
平年差/比	+1.8	+1.9	+2.0	//	//	//							93			90	

* 日最大1時間降水量が日降水量より多くなることがあります。
 * 下線付きの値は旬の気温の最高・最低値及び風速、降水量の最大値を示します。
 * 伊原間の日照時間は「推計気象分布(日照時間)」から得られる推計値です。平年値については推計値相当の値に補正しています。

* “)”は準正常値、“)”は資料不足値、“×”は欠測を表します。
 * 平年差/比が“//”の地点には平年値がありません。

地域気象観測旬報

2023年10月1日～10日
八重山地方 2 (7/7)

観測所名	石垣島												10℃以上積算気温			286	
	気温(℃)			蒸気圧(hPa)	相対湿度(%)			風向・風速(m/s)					降水量(mm)				日照(h)
	平均	最高	最低	平均	平均	最小	平均	最多	最大	風向	瞬間	風向	日計	1時間	10分		
1	29.0	31.9	26.9	31.3	78	59	5.4	NNE	9.1	NNE	13.2	NNE	11.0	9.5	7.5	7.7	
2	28.3	30.6	26.7	29.5	77	66	6.9	NNE	10.5	NNE	16.6	N	3.0	2.0	2.0	4.7	
3	29.2	32.3	27.1	33.6	83	71	8.0	NE	10.7	NE	16.6	NE	2.0	1.0	1.0	4.3	
4	28.7	30.1	27.3	32.6	83	71	8.4	ESE	10.7	ESE	16.2	ENE	4.5	2.5	1.0	0.0	
5	29.2	31.7	28.2	33.4	83	73	6.2	SE	10.8	SSE	14.0	SSE	0.0	0.0	0.0	5.1	
6	29.1	32.0	27.7	32.9	82	71	4.5	SE	6.6	SE	9.8	SE	0.0	0.0	0.0	7.4	
7	29.0	31.1	27.8	31.3	78	69	5.7	SSE	7.6	SSE	9.5	SE	0.0	0.0	0.0	8.6	
8	28.8	31.0	27.5	29.9	76	68	2.8	S	5.4	S	7.2	SSE	0.0	0.0	0.0	10.3	
9	28.1	32.1	26.5	30.3	80	61	2.8	NNE	5.5	NE	8.1	NE	5.0	2.5	2.0	5.5	
10	26.9	29.0	25.5	29.8	84	74	5.0	NE	7.8	NE	11.6	ENE	15.5	8.5	4.0	1.1	
前半旬	28.9	31.3	27.2	32.1	81	59	7.0	NNE					20.5			21.8	
後半旬	28.4	31.0	27.0	30.8	80	61	4.2	SSE					20.5			32.9	
旬	28.6	31.2	27.1	31.5	80	59	5.6	NNE					41.0			54.7	
平年差/比	+1.8	+1.5	+2.4	//	//	//							56			98	

観測所名	盛山												10℃以上積算気温			280	
	気温(℃)			蒸気圧(hPa)	相対湿度(%)			風向・風速(m/s)					降水量(mm)				日照(h)
	平均	最高	最低	平均	平均	最小	平均	最多	最大	風向	瞬間	風向	日計	1時間	10分		
1	28.5	31.7	26.6				6.8	NNE	9.8	NNE	13.9	NNE	2.5	2.0	2.0		
2	27.7	30.2	26.3				8.9	NNE	11.7	NNE	15.9	NNE	1.0	0.5	0.5		
3	28.6	31.7	26.4				9.2	NE	11.9	ENE	15.4	NE	0.5	0.5	0.5		
4	28.4	30.1	26.8				8.5	ESE	12.5	NE	18.0	NE	9.0	7.5	6.0		
5	28.7	31.0	27.1				5.0	SE	8.0	SE	12.3	ESE	0.0	0.0	0.0		
6	28.4	31.4	26.8				3.5	SE	6.3	SE	9.8	SE	0.0	0.0	0.0		
7	28.1	31.1	26.5				4.2	SSE	6.3	SSE	12.3	SE	0.0	0.0	0.0		
8	27.5	31.4	24.6				2.0	SSW	4.2	SE	8.7	SE	0.0	0.0	0.0		
9	27.7	32.2	24.4				3.4	NE	6.2	NE	8.2	NE	0.0	0.0	0.0		
10	26.5	29.0	25.1				6.9	NE	9.7	NE	12.9	NE	17.5	9.0	3.0		
前半旬	28.4	30.9	26.6				7.7	NNE					13.0				
後半旬	27.6	31.0	25.5				4.0	SSE					17.5				
旬	28.0	31.0	26.1				5.8	NE					30.5				
平年差/比	+1.4	+1.4	+1.7	//	//	//							77				

観測所名	大原												10℃以上積算気温			280	
	気温(℃)			蒸気圧(hPa)	相対湿度(%)			風向・風速(m/s)					降水量(mm)				日照(h)
	平均	最高	最低	平均	平均	最小	平均	最多	最大	風向	瞬間	風向	日計	1時間	10分		
1	28.5	30.8	26.8	31.2	81	65	5.6	NNE	8.6	NNE	13.7	NNE	1.0	0.5	0.5	10.2	
2	27.6	29.3	26.6	29.3	79	71	7.2	NNE	9.4	NNE	16.9	NE	3.5	2.0	1.5	2.1	
3	28.2	30.5	26.5	33.5	87	79	8.2	NNE	10.4	NNE	17.6	NNE	4.0	2.5	1.5	5.4	
4	28.2	29.3	26.6	32.7	86	76	7.4	NE	10.0	E	16.8	E	2.5	2.5	2.0	0.0	
5	28.6	31.1	26.1	33.8	86	77	5.1	SSE	7.6	SSE	12.1	SSE	0.5	0.5	0.5	3.5	
6	28.5	31.6	27.0	33.4	86	74	3.6	SSE	6.1	SE	8.3	SSE	0.0	0.0	0.0	7.1	
7	28.3	31.5	27.2	31.8	83	70	4.2	SSE	5.5	SSE	8.2	SE	0.0	0.0	0.0	6.1	
8	28.1	31.2	25.6	30.8	81	69	2.1	S	3.7	S	6.4	S	0.0	0.0	0.0	9.6	
9	27.7	32.2	25.2	29.8	81	57	2.2	NNW	4.0	NE	6.5	NE	0.0	0.0	0.0	8.2	
10	26.1	27.9	24.7	30.0	89	80	4.3	NE	7.4	ENE	10.7	NE	12.0	3.5	1.5	0.1	
前半旬	28.2	30.2	26.5	32.1	84	65	6.7	NNE					11.5			21.2	
後半旬	27.7	30.9	25.9	31.2	84	57	3.3	SSE					12.0			31.1	
旬	28.0	30.5	26.2	31.6	84	57	5.0	NNE					23.5			52.3	
平年差/比	+1.9	+1.1	+2.6	//	//	//							35			92	

観測所名	波照間												10℃以上積算気温			281	
	気温(℃)			蒸気圧(hPa)	相対湿度(%)			風向・風速(m/s)					降水量(mm)				日照(h)
	平均	最高	最低	平均	平均	最小	平均	最多	最大	風向	瞬間	風向	日計	1時間	10分		
1	28.8	31.6	26.1	32.2	82	66	5.4	NNE	8.2	NNE	13.6	NNE	2.5	1.5	1.5	10.5	
2	28.1	30.2	27.1	29.9	78	69	7.5	NNE	9.7	NNE	16.1	NNE	0.0	0.0	0.0	4.3	
3	28.7	31.7	26.5	33.9	86	76	7.7	NNE	9.7	NNE	16.1	NE	1.0	0.5	0.5	4.7	
4	28.2	29.0	27.1	32.9	86	78	8.7	ESE	10.7	ESE	17.5	NE	2.0	1.0	1.0	0.0	
5	28.1	30.7	25.2	33.6	88	81	5.6	SE	9.3	S	14.8	S	1.0	0.5	0.5	3.5	
6	28.2	30.6	27.0	33.6	88	79	4.0	SE	5.9	SSE	8.7	SE	1.0	1.0	1.0	8.2	
7	28.3	31.0	26.9	31.9	83	73	4.7	SSE	5.8	SSE	9.5	SSE	0.0	0.0	0.0	8.3	
8	28.2	31.1	26.4	31.2	82	72	2.7	SSE	4.2	S	6.6	S	0.0	0.0	0.0	9.5	
9	27.7	31.4	25.8	29.8	80	60	2.3	NE	4.1	ENE	6.8	ENE	0.0	0.0	0.0	8.4	
10	26.6	29.1	25.4	30.1	86	77	4.7	NE	7.4	NE	11.6	NE	2.5	1.5	1.5	0.5	
前半旬	28.4	30.6	26.4	32.5	84	66	7.0	NNE					6.5			23.0	
後半旬	27.8	30.6	26.3	31.3	84	60	3.7	SSE					3.5			34.9	
旬	28.1	30.6	26.4	31.9	84	60	5.3	NNE					10.0			57.9	
平年差/比	+1.6	+1.3	+1.8	//	//	//							17			91	

* 日最大1時間降水量が日降水量より多くなることがあります。
 * 下線付きの値は旬の気温の最高・最低値及び風速、降水量の最大値を示します。
 * 大原、波照間の日照時間は「推計気象分布(日照時間)」から得られる推計値です。平年値については推計値相当の値に補正しています。

* “)”は準正常値、“J”は資料不足値、“×”は欠測を表します。
 * 平年差/比が“//”の地点には平年値がありません。

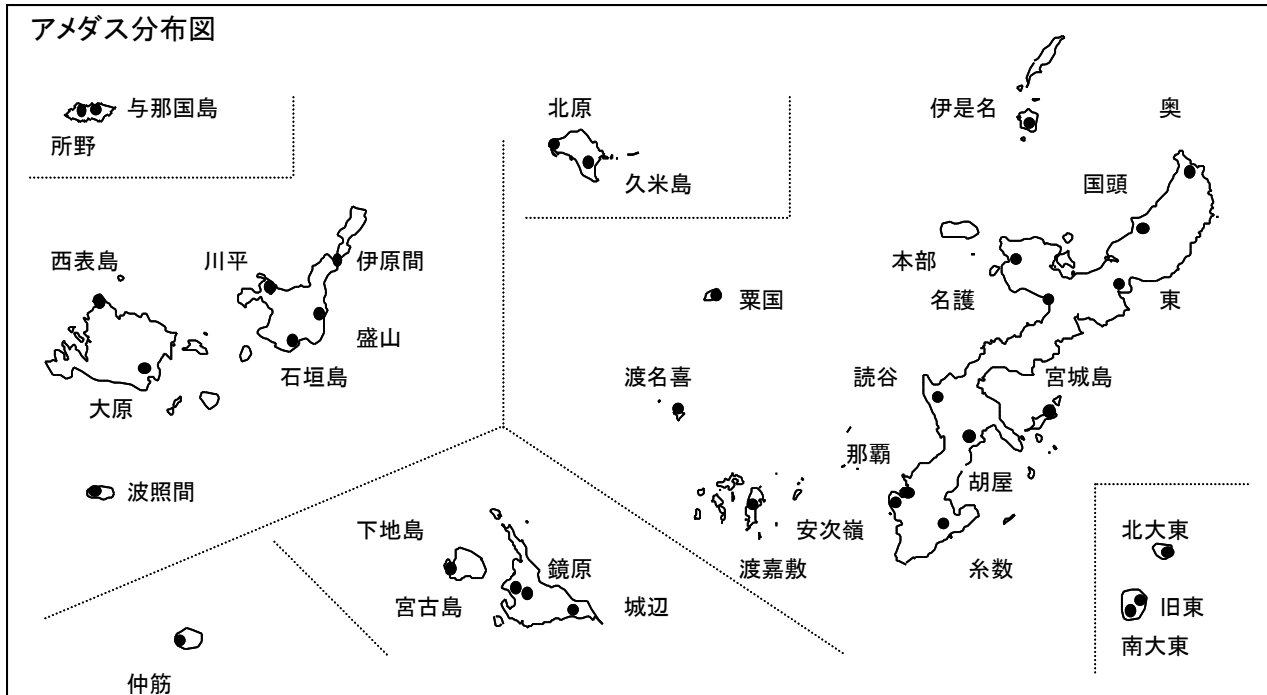
地域雨量観測旬報

2023年10月1日～10日

観測所名	国頭				本部				東				粟国				読谷			
	降水量(mm)				降水量(mm)				降水量(mm)				降水量(mm)				降水量(mm)			
	日計	平年比	最大1時間	最大10分間	日計	平年比	最大1時間	最大10分間	日計	平年比	最大1時間	最大10分間	日計	平年比	最大1時間	最大10分間	日計	平年比	最大1時間	最大10分間
1	0.0		0.0	0.0	6.0		5.5	3.5	0.5		0.5	0.5	0.0		0.0	0.0	0.0		0.0	0.0
2	0.5		0.5	0.5	2.0		1.5	1.5	12.0		11.5	7.5	0.0		0.0	0.0	3.5		2.5	1.5
3	33.0		12.0	5.0	28.5		22.5	7.5	36.0		29.5	7.5	2.0		1.0	1.0	6.5		4.5	2.5
4	5.0		4.0	4.0	4.5		2.5	2.0	3.0		2.0	2.0	9.0		8.5	7.5	3.5		3.0	2.0
5	1.5		1.5	1.0	4.5		2.5	1.5	6.0		4.0	2.0	4.5		4.5	2.5	0.0		0.0	0.0
半旬計/最大	40.0	85	12.0	5.0	45.5	115	22.5	7.5	57.5	152	29.5	7.5	15.5	58	8.5	7.5	13.5	45	4.5	2.5
6	0.0		0.0	0.0	0.0		0.0	0.0	0.0		0.0	0.0	0.0		0.0	0.0	0.0		0.0	0.0
7	0.0		0.0	0.0	0.0		0.0	0.0	0.0		0.0	0.0	4.0		3.5	3.0	0.0		0.0	0.0
8	1.0		1.0	1.0	0.0		0.0	0.0	2.5		2.5	2.0	0.0		0.0	0.0	0.0		0.0	0.0
9	0.0		0.0	0.0	0.0		0.0	0.0	0.0		0.0	0.0	0.0		0.0	0.0	0.0		0.0	0.0
10	0.0		0.0	0.0	0.0		0.0	0.0	0.0		0.0	0.0	0.0		0.0	0.0	0.0		0.0	0.0
半旬計/最大	1.0	2	1.0	1.0	0.0	0	0.0	0.0	2.5	7	2.5	2.0	4.0	16	3.5	3.0	0.0	0	0.0	0.0
旬計	41.0	47			45.5	59			60.0	88			19.5	38			13.5	26		
旬最大	33.0		12.0	5.0	28.5		22.5	7.5	36.0		29.5	7.5	9.0		8.5	7.5	6.5		4.5	2.5
起日	3		3	3	3		3	3	3		3	3	4		4	4	3		3	3

観測所名	渡名喜				胡屋				城辺				川平							
	降水量(mm)				降水量(mm)				降水量(mm)				降水量(mm)							
	日計	平年比	最大1時間	最大10分間	日計	平年比	最大1時間	最大10分間	日計	平年比	最大1時間	最大10分間	日計	平年比	最大1時間	最大10分間				
1	0.0		0.0	0.0	0.0		0.0	0.0	0.0		0.0	0.0	0.0		0.0	0.0				
2	0.0		0.0	0.0	7.0		4.5	3.0	0.0		0.0	0.0	0.0		0.0	0.0				
3	2.0		1.5	1.5	6.5		3.5	1.5	0.0		0.0	0.0	2.0		1.5	1.0				
4	15.0		12.5	4.0	0.5		0.5	0.5	1.0		0.5	0.5	18.5		14.5	7.0				
5	2.5		2.0	1.0	14.5		11.0	4.5	0.0		0.0	0.0	0.0		0.0	0.0				
半旬計/最大	19.5	//	12.5	4.0	28.5	80	11.0	4.5	1.0	3	0.5	0.5	20.5	43	14.5	7.0				
6	0.0		0.0	0.0	0.0		0.0	0.0	2.0		2.0	2.0	0.0		0.0	0.0				
7	2.0		1.5	0.5	0.5		0.5	0.5	0.0		0.0	0.0	0.0		0.0	0.0				
8	0.0		0.0	0.0	1.0		0.5	0.5	0.0		0.0	0.0	0.0		0.0	0.0				
9	0.0		0.0	0.0	0.0		0.0	0.0	0.0		0.0	0.0	26.5		19.0	6.5				
10	0.0		0.0	0.0	0.0		0.0	0.0	0.0		0.0	0.0	18.5		8.5	8.0				
半旬計/最大	2.0	//	1.5	0.5	1.5	4	0.5	0.5	2.0	7	2.0	2.0	45.0	105	19.0	8.0				
旬計	21.5	//			30.0	46			3.0	6			65.5	68						
旬最大	15.0		12.5	4.0	14.5		11.0	4.5	2.0		2.0	2.0	26.5		19.0	8.0				
起日	4		4	4	5		5	5	6		6	6	9		9	10				

* 日最大1時間降水量が日降水量より多くなることがあります。
 * “)”は準正常値、“)”は資料不足値、“×”は欠測を表します。
 * 平年比が“//”の地点には平年値がありません。



○気象データ等のリンク集

【病虫害発生予察予報】

沖縄県病虫害防除技術センター発表の病虫害発生予報については次のアドレスでご覧いただけます。

<http://www.pref.okinawa.jp/site/norin/byogaichubojio/index.html>



【季節予報】（気象庁HP）

気象庁発表の最新の季節予報（1か月予報、3か月予報、暖・寒候期予報）については次のアドレスでご覧いただけます。

<https://www.jma.go.jp/bosai/map.html#7/26/128/&elem=temperature&pattern=P1M&term=0&contents=season>



【農業気象】（気象庁HP）

気象庁が提供する農業分野に役立つ様々な気象情報は次のアドレスでご覧いただけます。

<https://www.jma.go.jp/jma/kishou/nougyou/nougyou.html>



○気象データ等のリンク集

【過去の天気図】（気象庁HP）

過去数か月分の天気図は次のアドレスでご覧いただけます。

<https://www.data.jma.go.jp/fcd/yoho/wxchart/quickmonthly.html>



【推計気象分布】（気象庁HP）

観測データから推計した天気、気温、日照時間の分布は次のアドレスでご覧いただけます。

<https://www.data.jma.go.jp/obd/bunpu/index.html>



【過去の気象データ検索】（気象庁HP）

次のアドレスから、地点と年月日を選択して任意の期間の観測データをご覧いただけます。

<https://www.data.jma.go.jp/obd/stats/etrn/index.php>



【過去の気象データ・ダウンロード】（気象庁HP）

次のアドレスから、地点、項目、期間を選んでデータのダウンロードができます。

<https://www.data.jma.go.jp/gmd/risk/obsdl/index.php>



【最新の気象データ】（気象庁HP）

気象状況に関する最新の統計データは次のアドレスでご覧いただけます。

<https://www.data.jma.go.jp/obd/stats/data/mdrr/index.html>



【アメダス分布図】（気象庁HP）

降水量、気温、日照時間などの観測値は次のアドレスでご覧いただけます。
地点をクリックすると地点ごとの一覧表を確認できます。

<https://www.jma.go.jp/bosai/map.html#8/25.078/127.134/&elem=temp&contents=amedas&interval=60>



【顕著気象現象速報・現地災害調査報告】（沖縄気象台HP）

沖縄県に影響した台風に関する資料や、県内で発生した突風の現地調査報告などは次のアドレスでご覧いただけます。

<https://www.data.jma.go.jp/okinawa/data/kencho/typntoppu.html>



【台風情報】（沖縄気象台HP）

台風情報などは次のアドレスでご覧いただけます（沖縄本島地方）。

<https://www.data.jma.go.jp/okinawa/typhoon/information/index.html>

