

2024年第7号

# 沖縄県農業気象旬報

令和6年3月上旬  
(2024年)

## 沖縄気象台

本旬報は次のアドレスでご覧いただけます。  
<https://www.data.jma.go.jp/okinawa/data/nougyo/nougyo.html>



3月12日時点の資料で作成したものです

[天候経過(旬別)]

沖縄地方は、前線や南からの湿った空気、大陸の高気圧の張り出しに伴う寒気の影響で、曇りや雨の日が多く、沖縄本島地方では大雨や荒れた天気となった所があった。4日は糸数で日最大1時間降水量の3月の極値となった。

沖縄地方の平均気温は、旬の中頃に南からの暖かい空気が流れ込み平年を上回る日もあったが、曇りや雨の日が多かったことに加え寒気の影響で平年を下回った日もあり、平年並となった。沖縄地方の降水量は少なく、久米島や先島諸島では平年の半分程度だった。沖縄地方の日照時間は少なかった。

[平均気温・降水量・日照時間] (那覇 名護 久米島 南大東島 宮古島 石垣島 西表島 与那国島)

平均気温: 「高い」 南大東島  
「平年並」 那覇、名護、久米島、宮古島、石垣島、西表島  
「低い」 与那国島

降水量: 「多い」 那覇、南大東島  
「平年並」 名護、石垣島  
「少ない」 久米島、宮古島、西表島、与那国島

日照時間: 「かなり少ない」 南大東島  
「少ない」 那覇、名護、久米島、宮古島、石垣島、西表島、与那国島

天 気 概 況

令和6年(2024年)3月上旬

那覇

日付	天 気 概 況	
	昼(06時-18時)	夜(18時-翌日06時)
1	雨時々曇	雨
2	曇時々雨	曇時々雨
3	曇一時雨	曇
4	曇時々雨一時晴	曇時々雨
5	曇	曇一時雨
6	曇時々雨	雨時々曇
7	雨時々曇	曇時々雨
8	曇後晴	晴時々曇
9	曇時々晴一時雨	晴時々曇
10	晴	晴時々曇

南大東島

日付	天 気 概 況	
	昼(06時-18時)	夜(18時-翌日06時)
1	曇時々雨	雨時々曇
2	雨後曇一時晴	曇時々雨
3	雨後時々曇	曇一時雨後晴
4	曇時々晴	曇時々晴
5	晴後雨時々曇	晴時々曇
6	雨後曇一時晴	曇時々雨
7	曇	曇後一時雨
8	雨後曇一時晴	曇後時々晴一時雨
9	曇時々雨	曇時々晴一時雨
10	曇一時雨後晴	晴後時々曇

宮古島

日付	天 気 概 況	
	昼(06時-18時)	夜(18時-翌日06時)
1	雨時々曇	雨
2	雨時々曇	雨
3	雨時々曇	雨時々曇
4	雨後晴時々曇	晴時々雨一時曇
5	晴時々曇一時雨	曇時々晴一時雨
6	曇一時雨	曇時々雨
7	雨時々曇	雨時々曇
8	曇時々晴	晴後時々曇
9	晴時々曇	曇時々晴一時雨
10	曇一時雨	曇一時晴後雨

石垣島

日付	天 気 概 況	
	昼(06時-18時)	夜(18時-翌日06時)
1	雨時々曇	雨時々曇
2	曇時々雨	雨時々曇
3	雨後曇一時晴	雨時々曇
4	曇後晴一時雨	晴時々曇一時雨
5	曇時々晴	晴時々曇
6	曇一時雨	曇後時々雨
7	曇時々雨	曇時々雨
8	曇	晴後一時曇
9	晴後曇	曇時々晴
10	曇時々雨	曇時々雨

令和6年(2024年)3月上旬の平均気温・降水量・日照時間の平年差(比)と階級

	平均気温 (°C)	平年差 (°C)	階級	降水量 (mm)	平年比 (%)	階級	日照時間 (h)	平年比 (%)	階級
那覇	18.1	-0.1	0	75.0	156	+	16.9	48	-
名護	17.5	0.0	0	51.0	117	0	19.4	57	-
久米島	18.0	+0.1	0	38.0	57	-	20.8	66	-
南大東島	19.3	+0.5	+	45.5	170	+	27.4	62	--
宮古島	19.0	-0.2	0	23.0	51	-	22.4	64	-
石垣島	19.4	-0.6	0	14.5	30	0	16.8	47	-
西表島	19.1	-0.2	0	23.0	44	-	19.7	62	-
与那国島	18.5	-1.0	-	37.5	51	-	16.0	60	-
沖縄地方		-0.3	0		72	-		58	-

- (注) 1. 表中のデータは気象官署(気象台、特別地域気象観測所)におけるデータです。  
2. 階級欄の記号の意味は以下のとおりです。

++ : かなり高い(多い)    + : 高い(多い)    0 : 平年並み  
-- : かなり低い(少ない)    - : 低い(少ない)

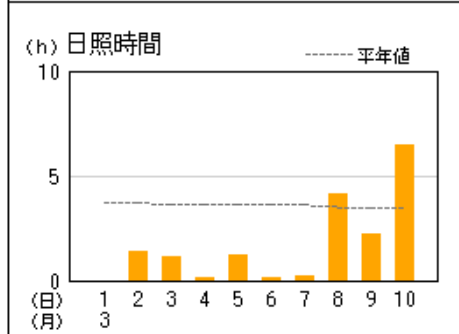
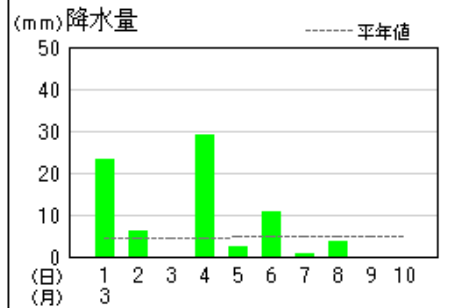
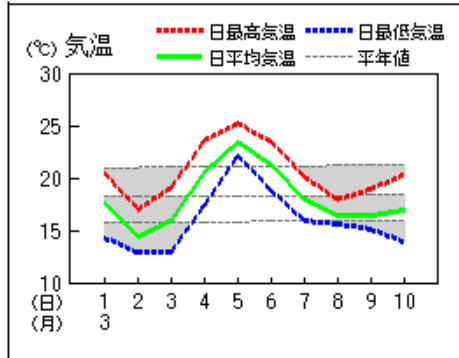
この階級の出現率は「高い(多い)」、「平年並」、「低い(少ない)」をそれぞれ33.3%になるように過去の資料から算出しています。  
また、「低い(少ない)」方または「高い(多い)」方から出現率10%の範囲を、それぞれ「かなり低い(少ない)」、「かなり高い(多い)」と表して補足的に用いています。

なお、階級区分値を算出するための統計期間において、資料の分布に偏りがある場合は平年値が「平年並」に属さないことがあります。

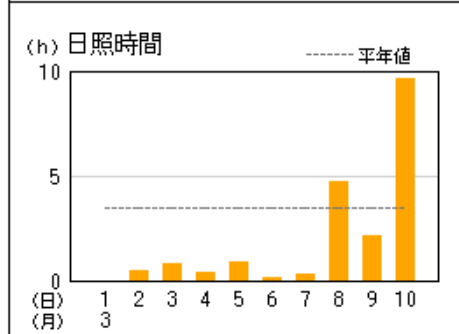
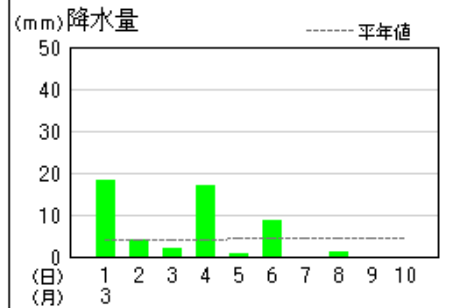
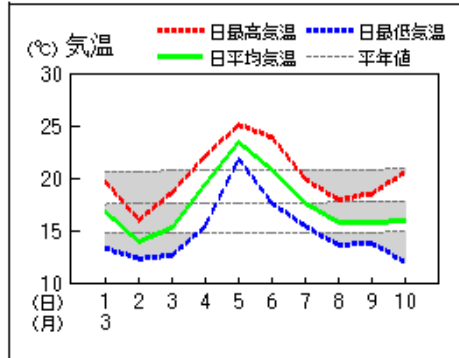
3. 降水量欄の「-」は期間中降水のなかったことを表します。  
4. 「×」は欠測であることを示します。  
5. 括弧付の値は欠測を含む値であることを示し、その階級についても同様の品質となります。  
    ) : 準正常値                      ] : 資料不足値
6. 沖縄地方の平年差(比)とは、那覇、名護、久米島、宮古島、石垣島、西表島及び与那国島の7地点の平年差(比)の平均値を示す。

地上気象 気象経過図：2024年03月01日-2024年03月10日

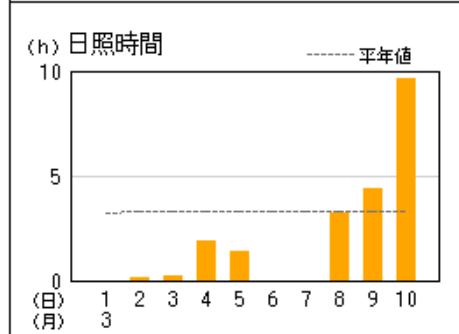
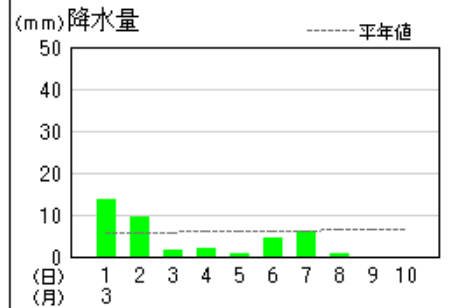
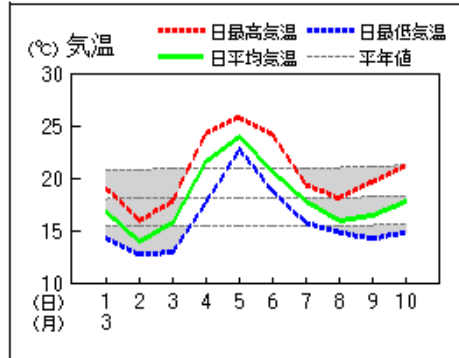
那覇



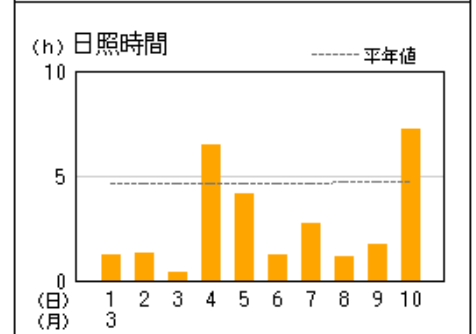
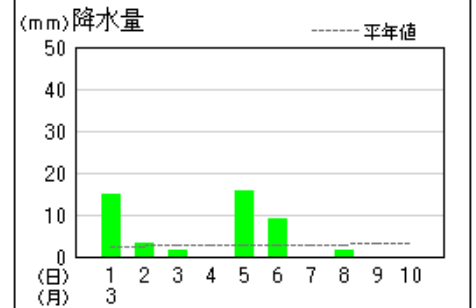
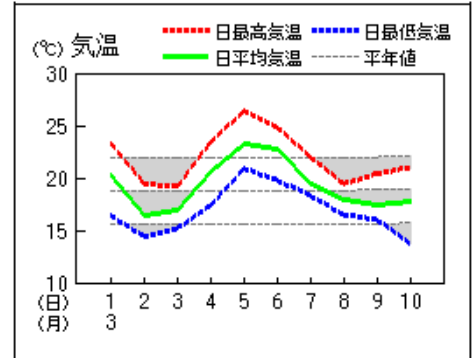
名護



久米島

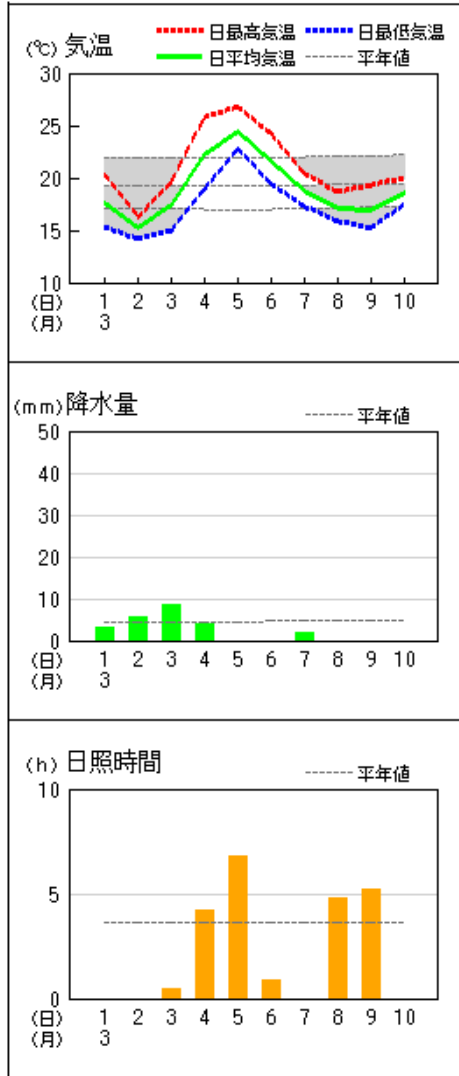


南大東（南大東島）

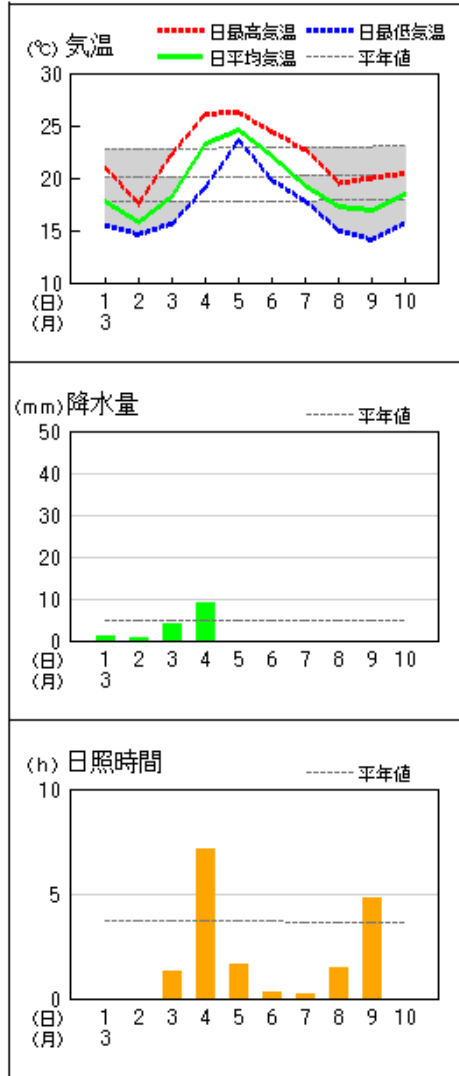


地上気象 気象経過図：2024年03月01日-2024年03月10日

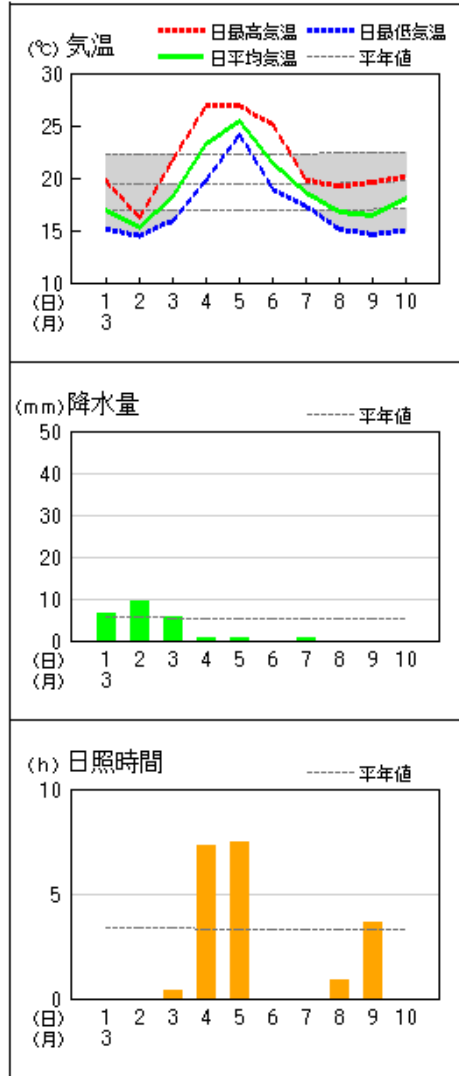
宮古島



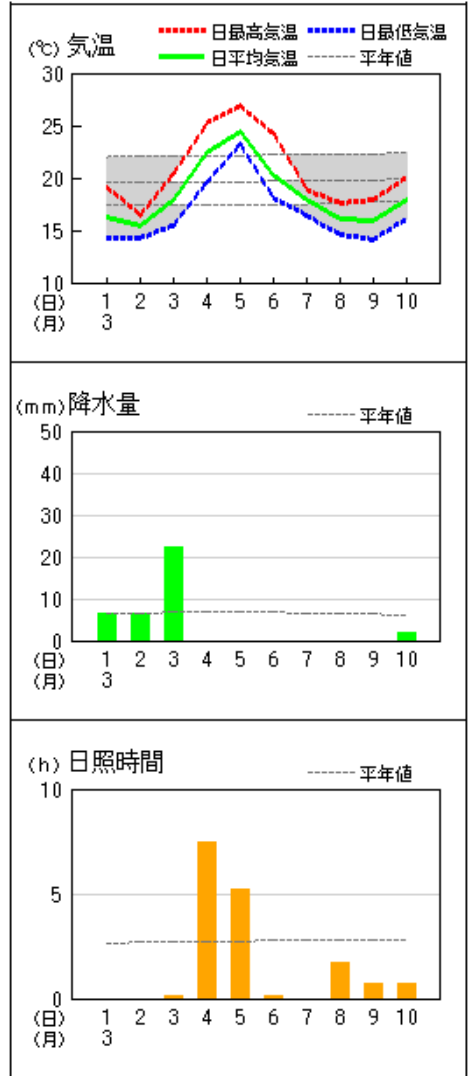
石垣島



西表島



与那国島



## 地域気象観測旬報

2024年3月1日～10日  
沖縄本島地方 1 (1/7)

観測所名	伊是名											10℃以上積算気温			175		
	気温(℃)			蒸気圧(hPa)	相対湿度(%)			風向・風速(m/s)					降水量(mm)			日照(h)	
	平均	最高	最低	平均	平均	最小	平均	最多	最大	風向	瞬間	風向	日計	1時間			10分
1	16.6	19.5	13.4	16.3	86	75	6.5	N	10.2	NNW	15.2	NNW	13.5	3.0	1.0	0.0	
2	13.7	15.5	12.2	11.4	73	60	5.5	N	9.4	N	15.1	N	5.5	2.0	1.0	0.0	
3	15.2	17.6	12.5	12.1	71	58	2.9	N	5.1	NNE	7.9	E	2.0	1.0	0.5	1.8	
4	20.0	24.3	16.2	19.1	81	68	4.2	ESE	6.8	SSE	11.8	ESE	1.5	1.5	1.0	5.2	
5	23.0	25.3	20.4	25.7	91	84	5.7	SSW	8.8	SSW	15.1	SW	6.5	3.0	3.0	2.2	
6	20.3	23.3	18.0	20.7	86	70	5.8	N	8.7	WNW	15.9	SSW	21.5	20.0	12.5	0.0	
7	17.3	18.5	15.1	14.3	73	62	4.1	NNE	7.2	N	10.8	NNW	1.0	0.5	0.5	0.0	
8	15.8	18.0	14.5	10.1	56	40	7.6	NNW	10.1	NNW	13.9	NNW	0.0	0.5	0.5	4.1	
9	16.0	18.8	14.5	9.9	54	44	5.1	N	7.8	NNW	11.6	NNW	0.0	0.0	0.0	3.1	
10	16.8	20.0	14.4	10.2	54	46	3.7	NE	5.5	NE	8.7	NE	0.0	0.0	0.0	10.3	
前半旬	17.7	20.4	14.9	16.9	80	58	5.0	N					29.0			9.2	
後半旬	17.2	19.7	15.3	13.0	65	40	5.3	N					22.5			17.5	
旬	17.5	20.1	15.1	15.0	73	40	5.1	N					51.5			26.7	
平年差/比	+0.1	-0.1	+0.1	//	//	//							94			71	

観測所名	奥											10℃以上積算気温			153		
	気温(℃)			蒸気圧(hPa)	相対湿度(%)			風向・風速(m/s)					降水量(mm)			日照(h)	
	平均	最高	最低	平均	平均	最小	平均	最多	最大	風向	瞬間	風向	日計	1時間			10分
1	14.6	17.6	11.0	15.8	95	91	4.0	N	6.4	WNW	14.0	N	24.0	5.0	2.5	0.0	
2	11.4	13.8	9.9	11.4	85	67	3.2	N	5.4	NNW	11.7	NNW	6.0	1.5	0.5	0.0	
3	12.9	15.9	10.6	12.2	82	67	2.1	N	4.5	ESE	7.1	E	2.5	1.5	0.5	0.4	
4	17.4	20.6	13.6	18.2	91	79	3.9	ESE	6.7	SE	13.3	SSE	14.0	9.5	6.0	0.5	
5	21.7	24.6	18.6	23.5	91	81	5.9	SW	9.2	SW	17.3	SW	1.0	0.5	0.5	1.5	
6	18.5	22.5	15.5	20.2	94	80	5.3	WNW	10.0	SW	17.8	SW	16.0	14.5	11.5	0.0	
7	15.2	16.2	13.3	13.6	79	71	2.3	N	4.4	NNE	9.3	N	2.0	2.0	1.0	0.0	
8	13.5	16.5	12.0	10.1	66	46	4.4	NW	6.5	NNW	12.6	NW	1.0	2.5	0.5	2.5	
9	13.6	18.0	10.7	9.5	61	50	2.8	NNW	4.1	N	8.3	N	0.0	0.0	0.0	0.7	
10	14.5	18.5	11.9	10.1	62	51	2.8	ENE	4.8	NE	8.0	ENE	0.0	0.0	0.0	9.9	
前半旬	15.6	18.5	12.7	16.2	89	67	3.8	N					47.5			2.4	
後半旬	15.1	18.3	12.7	12.7	72	46	3.5	NNW					19.0			13.1	
旬	15.3	18.4	12.7	14.5	81	46	3.7	N					66.5			15.5	
平年差/比	-0.4	-0.4	-0.7	//	//	//							107			47	

観測所名	名護											10℃以上積算気温			175		
	気温(℃)			蒸気圧(hPa)	相対湿度(%)			風向・風速(m/s)					降水量(mm)			日照(h)	
	平均	最高	最低	平均	平均	最小	平均	最多	最大	風向	瞬間	風向	日計	1時間			10分
1	16.8	19.6	13.3	17.0	88	75	4.5	NNE	8.0	N	14.1	NNE	18.0	4.5	1.5	0.0	
2	13.9	16.0	12.3	12.0	76	60	4.3	N	8.1	NNE	14.6	NNE	4.0	1.5	0.5	0.5	
3	15.3	18.6	12.6	12.8	75	56	2.9	NNE	4.9	NNE	7.8	NE	2.0	0.5	0.5	0.8	
4	19.5	22.1	15.4	19.6	85	72	2.8	NE	7.3	S	13.8	S	17.0	9.5	5.5	0.4	
5	23.5	25.1	21.8	25.4	88	78	6.7	SSW	9.4	SSW	12.9	SW	0.5	0.5	0.5	0.9	
6	20.8	23.9	17.6	21.4	86	73	5.1	N	9.5	WNW	16.1	WNW	8.5	5.5	3.0	0.1	
7	17.6	19.9	15.4	14.9	74	62	3.6	NNE	5.8	NNE	9.4	NNE	0.0	0.0	0.0	0.3	
8	15.8	17.9	13.6	10.3	57	42	4.5	NNW	9.1	NNW	14.4	NW	1.0	1.0	0.5	4.7	
9	15.8	18.5	13.8	10.0	56	48	3.4	N	7.2	N	10.7	N	0.0	0.0	0.0	2.1	
10	16.0	20.5	12.0	10.7	60	43	2.8	NE	5.7	NNE	9.5	NE	0.0	0.0	0.0	9.6	
前半旬	17.8	20.3	15.1	17.4	82	56	4.2	NNE					41.5			2.6	
後半旬	17.2	20.1	14.5	13.5	67	42	3.9	N					9.5			16.8	
旬	17.5	20.2	14.8	15.4	75	42	4.1	N					51.0			19.4	
平年差/比	0.0	-0.5	+0.1	//	//	//							117			57	

観測所名	北原											10℃以上積算気温			181		
	気温(℃)			蒸気圧(hPa)	相対湿度(%)			風向・風速(m/s)					降水量(mm)			日照(h)	
	平均	最高	最低	平均	平均	最小	平均	最多	最大	風向	瞬間	風向	日計	1時間			10分
1	16.9	19.5	13.9				10.8	N	14.6	N	18.0	NNE	9.0	3.0	1.0		
2	14.0	15.4	12.7				8.8	NNE	14.6	N	17.5	N	6.5	2.0	1.0		
3	15.8	18.1	13.0				5.0	NNE	9.3	N	11.8	N	0.5	0.5	0.5		
4	21.5	24.4	17.1				8.3	SE	11.8	SE	13.9	SE	4.5	2.5	2.0		
5	23.8	25.6	22.5				8.2	SSW	10.0	SSW	12.3	SSW	0.0	0.0	0.0		
6	20.7	24.0	18.9				8.4	NW	11.2	N	13.9	N	2.5	2.0	2.0		
7	17.7	19.5	15.9				6.6	NNE	10.2	N	12.9	N	3.0	1.0	1.0		
8	16.4	18.9	14.9				9.6	N	11.7	NNW	14.9	N	0.0	0.5	0.0		
9	16.4	19.5	14.6				6.1	N	9.6	N	12.3	N	0.0	0.0	0.0		
10	17.6	20.5	14.6				3.7	NE	6.5	NNE	9.8	NE	0.0	0.0	0.0		
前半旬	18.4	20.6	15.8				8.2	N					20.5				
後半旬	17.8	20.5	15.8				6.9	N					5.5				
旬	18.1	20.5	15.8				7.6	N					26.0				
平年差/比	+0.1	-0.3	+0.3	//	//	//							39				

\* 日最大1時間降水量が日降水量より多くなることがあります。  
 \* 下線付きの値は旬の気温の最高・最低値及び風速、降水量の最大値を示します。  
 \* 伊是名、奥の日照時間は「推計気象分布(日照時間)」から得られる推計値です。平年値については推計値相当の値に補正しています。

\* “)”は準正常値、“)”は資料不足値、“×”は欠測を表します。  
 \* 平年差/比が“//”の地点には平年値がありません。

## 地域気象観測旬報

2024年3月1日～10日  
沖繩本島地方 2 (2/7)

観測所名	久米島												10℃以上積算気温			180	
	気温(℃)			蒸気圧(hPa)	相対湿度(%)			風向・風速(m/s)					降水量(mm)				日照(h)
	平均	最高	最低	平均	平均	最小	平均	最多	最大	風向	瞬間	風向	日計	1時間	10分		
1	16.8	19.0	14.3	15.9	83	72	5.9	N	9.7	N	17.1	N	13.5	5.0	2.0	0.0	
2	13.9	15.9	12.7	12.1	77	62	5.4	N	9.6	N	16.2	N	9.5	3.0	1.5	0.1	
3	15.8	17.8	12.9	13.5	75	65	3.6	NNE	5.9	N	11.0	NNE	1.5	1.0	0.5	0.2	
4	21.6	24.3	17.7	22.0	85	74	5.9	SE	8.3	SSE	11.7	SE	2.0	2.0	2.0	1.9	
5	24.0	25.8	22.7	27.2	91	84	6.5	SSW	8.6	SSW	15.2	SSW	0.5	0.5	0.5	1.4	
6	20.6	24.1	18.7	21.0	86	71	4.6	WNW	7.2	N	12.6	N	4.5	2.5	2.5	0.0	
7	17.7	19.3	15.7	16.4	82	69	3.9	N	6.4	N	11.3	N	6.0	1.5	1.0	0.0	
8	15.9	18.1	14.8	10.7	59	44	5.2	NNW	7.4	NNW	12.6	NW	0.5	1.0	0.5	3.2	
9	16.4	19.6	14.2	9.7	52	41	3.6	N	5.5	N	9.1	N	0.0	0.0	0.0	4.4	
10	17.7	21.1	14.8	11.3	56	39	3.2	NE	4.8	E	8.4	NE	0.0	0.0	0.0	9.6	
前半旬	18.4	20.6	16.1	18.1	82	62	5.5	N					27.0			3.6	
後半旬	17.7	20.4	15.6	13.8	67	39	4.1	N					11.0			17.2	
旬	18.0	20.5	15.9	16.0	75	39	4.8	N					38.0			20.8	
平年差/比	+0.1	-0.3	+0.7	//	//	//							57			66	

観測所名	宮城島												10℃以上積算気温			172	
	気温(℃)			蒸気圧(hPa)	相対湿度(%)			風向・風速(m/s)					降水量(mm)				日照(h)
	平均	最高	最低	平均	平均	最小	平均	最多	最大	風向	瞬間	風向	日計	1時間	10分		
1	16.4	18.9	13.1	16.7	90	76	6.2	NNE	9.1	NNW	13.2	NNW	13.0	8.5	1.5	0.0	
2	13.5	15.7	11.7	12.0	78	63	6.1	NNE	8.5	NNE	13.8	N	3.5	2.0	1.0	1.6	
3	15.3	17.6	12.1	13.0	75	61	4.6	NNE	7.7	E	10.4	ENE	0.5	0.5	0.5	1.0	
4	19.7	22.2	17.2	19.9	86	72	6.2	ESE	8.7	ESE	14.3	S	62.0	35.5	9.5	0.2	
5	22.3	23.1	21.1	25.4	95	92	8.9	SSW	11.7	SSW	17.0	SSW	11.0	5.5	4.5	0.0	
6	20.2	23.3	17.2	21.1	88	78	6.3	WNW	10.1	SW	16.7	WSW	8.0	7.0	4.5	0.1	
7	17.0	18.5	15.6	14.8	76	68	4.2	NNE	6.6	NNE	9.3	N	1.0	0.5	0.5	0.0	
8	15.4	17.7	14.0	10.8	62	42	5.7	NNW	9.2	NNW	14.1	NNW	0.5	0.5	0.5	5.8	
9	15.5	18.2	13.7	10.0	57	46	4.4	NNE	6.7	NNE	9.7	N	0.0	0.0	0.0	3.0	
10	16.5	19.5	14.2	10.9	58	47	4.6	ENE	6.2	ENE	9.3	ENE	0.0	0.0	0.0	10.2	
前半旬	17.4	19.5	15.0	17.4	85	61	6.4	NNE					90.0			2.8	
後半旬	16.9	19.4	14.9	13.5	68	42	5.0	NNE					9.5			19.1	
旬	17.2	19.5	15.0	15.5	77	42	5.7	NNE					99.5			21.9	
平年差/比	-0.6	-1.0	-0.7	//	//	//							188			57	

観測所名	渡嘉敷												10℃以上積算気温			161	
	気温(℃)			蒸気圧(hPa)	相対湿度(%)			風向・風速(m/s)					降水量(mm)				日照(h)
	平均	最高	最低	平均	平均	最小	平均	最多	最大	風向	瞬間	風向	日計	1時間	10分		
1	15.2	18.1	12.0	16.1	93	82	6.5	N	11.0	N	17.1	NNW	25.5	5.5	2.0	0.0	
2	12.3	14.3	10.8	11.8	83	69	5.6	N	10.8	N	16.7	NNW	10.5	3.5	1.0	0.0	
3	14.0	16.7	11.3	12.9	81	70	3.9	NNE	6.0	ESE	10.2	ESE	1.0	0.5	0.5	0.3	
4	19.1	20.9	15.8	20.2	91	78	7.0	SE	10.6	SE	15.7	SE	2.5	1.0	1.0	0.3	
5	21.7	23.2	20.7	25.4	98	92	6.8	SSW	8.8	S	16.8	S	0.5	0.5	0.5	1.3	
6	19.0	22.1	16.6	20.7	93	80	5.6	NW	8.4	SW	15.8	WSW	8.0	5.0	5.0	0.1	
7	15.6	17.3	14.2	15.7	89	76	3.5	NNE	6.2	NNW	10.2	NNW	4.0	1.0	0.5	0.0	
8	14.1	15.7	13.2	10.7	67	50	6.0	NNW	7.8	N	13.3	NNW	1.0	1.0	0.5	3.7	
9	14.3	17.0	12.6	9.6	59	49	4.3	N	6.3	N	10.5	N	0.0	0.0	0.0	3.8	
10	15.6	19.0	13.6	10.7	60	50	3.3	NNE	4.9	NNE	8.6	NNE	0.0	0.0	0.0	10.7	
前半旬	16.5	18.6	14.1	17.3	89	69	6.0	N					40.0			1.9	
後半旬	15.7	18.2	14.0	13.5	74	49	4.5	NNE					13.0			18.3	
旬	16.1	18.4	14.1	15.4	81	49	5.3	N					53.0			20.2	
平年差/比	-0.3	-0.5	-0.3	//	//	//							96			54	

観測所名	那覇												10℃以上積算気温			181	
	気温(℃)			蒸気圧(hPa)	相対湿度(%)			風向・風速(m/s)					降水量(mm)				日照(h)
	平均	最高	最低	平均	平均	最小	平均	最多	最大	風向	瞬間	風向	日計	1時間	10分		
1	17.6	20.4	14.3	17.8	89	72	6.5	NNW	9.7	NNE	15.8	NNE	23.0	3.5	1.5	0.0	
2	14.4	17.0	12.9	12.3	75	59	5.5	NNE	9.0	NNE	14.9	N	6.0	2.0	1.0	1.4	
3	16.0	19.1	12.9	13.2	74	57	3.8	NNE	6.2	E	10.6	ENE	0.0	0.0	0.0	1.1	
4	20.6	23.6	17.5	21.4	88	72	5.4	ESE	8.4	SE	14.4	SSE	29.0	21.5	12.0	0.1	
5	23.4	25.2	22.1	27.8	96	96	8.0	SSW	11.3	SSW	16.7	SSW	2.5	2.5	1.5	1.2	
6	21.2	23.5	18.8	19.6	82	74	6.3	NW	8.4	SSW	12.7	N	10.5	8.5	8.0	0.1	
7	17.9	20.1	15.9	15.3	75	62	3.5	NNE	6.5	NNE	9.5	NNE	0.5	0.5	0.5	0.2	
8	16.5	17.9	15.6	10.8	57	40	6.5	N	8.3	N	14.8	N	3.5	2.5	1.0	4.1	
9	16.4	18.9	15.1	9.8	52	41	4.7	N	7.2	N	11.1	N	0.0	0.0	0.0	2.2	
10	17.0	20.3	13.9	10.4	54	41	3.7	NE	6.5	ENE	8.9	NE	0.0	0.0	0.0	6.5	
前半旬	18.4	21.1	15.9	16.2	82	57	5.8	NNE					60.5			3.8	
後半旬	17.8	20.1	15.9	11.6	60	40	4.9	N					14.5			13.1	
旬	18.1	20.6	15.9	13.9	71	40	5.4	NNE					75.0			16.9	
平年差/比	-0.1	-0.4	+0.1	//	//	//							156			48	

\* 日最大1時間降水量が日降水量より多くなることがあります。  
 \* 下線付きの値は旬の気温の最高・最低値及び風速、降水量の最大値を示します。  
 \* 宮城島、渡嘉敷の日照時間は「推計気象分布(日照時間)」から得られる推計値です。平年値については推計値相当の値に補正していません。

\* “)”は準正常値、“)”は資料不足値、“×”は欠測を表します。  
 \* 平年差/比が“//”の地点には平年値がありません。





## 地域気象観測旬報

2024年3月1日～10日  
大東島地方 (4/7)

観測所名	北大東												10℃以上積算気温			193		
	気温(℃)			蒸気圧(hPa)	相対湿度(%)			風向・風速(m/s)					降水量(mm)				日照(h)	
	平均	最高	最低	平均	平均	最小	平均	最多	最大	風向	瞬間	風向	日計	1時間	10分			
1	20.0	22.4	16.3				6.1	N	10.1	NNE	12.9	N	14.5	10.0	4.0			
2	16.5	19.7	14.2				7.6	N	11.8	N	16.5	N	1.0	0.5	0.5			
3	17.0	19.0	15.0				5.7	NNE	7.9	E	9.8	ENE	4.0	2.0	1.0			
4	20.7	23.0	18.1				9.4	ESE	13.8	SE	17.0	SE	0.0	0.0	0.0			
5	23.1	25.8	21.1				10.4	SSE	14.2	SSE	16.5	S	0.5	0.5	0.5			
6	22.8	25.0	19.6				7.9	SW	10.0	SW	15.4	WSW	10.0	9.0	4.0			
7	19.3	21.2	18.3				7.1	NNW	9.8	NNW	13.4	NNW	0.0	0.0	0.0			
8	17.8	19.2	16.5				6.0	NNW	10.1	NW	14.4	NW	3.5	3.0	3.0			
9	17.3	20.5	16.2				5.8	N	8.0	NNW	11.8	NNW	0.0	0.0	0.0			
10	18.2	21.2	16.1				5.2	NNE	6.9	N	9.8	N	0.0	0.0	0.0			
前半旬	19.5	22.0	16.9				7.8	N					20.0					
後半旬	19.1	21.4	17.3				6.4	NNW					13.5					
旬	19.3	21.7	17.1				7.1	N					33.5					
平年差/比	+0.1	-0.1	+0.1	//	//	//							117					

観測所名	南大東												10℃以上積算気温			193		
	気温(℃)			蒸気圧(hPa)	相対湿度(%)			風向・風速(m/s)					降水量(mm)				日照(h)	
	平均	最高	最低	平均	平均	最小	平均	最多	最大	風向	瞬間	風向	日計	1時間	10分			
1	20.3	23.3	16.4	20.2	85	71	4.6	N	8.6	NNW	16.6	NW	15.0	9.5	3.5	1.2		
2	16.5	19.4	14.4	14.0	75	59	5.5	N	8.3	N	14.4	NNE	3.0	1.5	0.5	1.3		
3	17.0	19.2	15.2	15.3	79	66	3.9	NNE	5.7	NE	8.9	NE	1.5	1.0	0.5	0.4		
4	20.6	23.5	17.4	17.6	73	63	6.0	ESE	9.9	SE	15.4	SE	0.0	0.0	0.0	6.5		
5	23.3	26.4	20.9	24.1	84	74	8.1	SSE	13.2	S	23.0	S	15.5	15.5	12.0	4.1		
6	22.8	24.8	19.8	24.4	88	78	7.0	SW	10.2	WSW	16.0	W	9.0	8.0	6.5	1.2		
7	19.5	22.0	18.3	14.7	65	54	5.5	NNW	8.6	NNW	13.7	NNW	0.0	0.0	0.0	2.7		
8	17.9	19.4	16.5	13.2	64	46	5.1	NNW	9.5	NNW	15.6	NW	1.5	1.5	1.0	1.1		
9	17.4	20.4	16.0	10.8	54	45	4.5	N	6.9	NNW	11.0	NNW	0.0	0.0	0.0	1.7		
10	17.7	21.0	13.7	10.9	54	43	3.7	NNE	5.9	NNE	9.9	NNE	0.0	0.0	0.0	7.2		
前半旬	19.5	22.4	16.9	18.2	79	59	5.6	N					35.0			13.5		
後半旬	19.1	21.5	16.9	14.8	65	43	5.2	NNW					10.5			13.9		
旬	19.3	21.9	16.9	16.5	72	43	5.4	N					45.5			27.4		
平年差/比	+0.5	-0.1	+1.3	//	//	//							170			62		

観測所名	旧東												10℃以上積算気温			191		
	気温(℃)			蒸気圧(hPa)	相対湿度(%)			風向・風速(m/s)					降水量(mm)				日照(h)	
	平均	最高	最低	平均	平均	最小	平均	最多	最大	風向	瞬間	風向	日計	1時間	10分			
1	19.9	22.7	16.3				5.5	N	8.7	SW	11.8	SW	14.5	10.0	5.0			
2	16.4	19.7	14.2				6.9	N	10.2	N	14.4	N	1.5	0.5	0.5			
3	16.8	18.7	15.0				4.1	NE	6.7	NNE	9.3	NNE	2.5	1.5	0.5			
4	20.4	23.0	17.9				4.1	ESE	8.9	SE	13.4	SE	0.0	0.0	0.0			
5	22.9	26.1	20.3				7.3	SSE	10.6	SSW	21.1	SSW	16.0	15.5	13.0			
6	22.6	24.6	19.5				7.2	SW	10.3	SW	14.4	SW	6.0	4.5	4.0			
7	19.3	21.6	18.2				6.1	NNW	8.2	NNW	12.9	N	0.0	0.0	0.0			
8	17.7	19.2	16.2				4.7	NNW	8.8	NNW	12.9	NNW	1.0	1.0	1.0			
9	17.2	20.0	15.8				5.1	N	7.6	N	10.8	N	0.0	0.0	0.0			
10	17.8	21.1	15.3				4.5	NNE	6.8	N	9.3	N	0.0	0.0	0.0			
前半旬	19.3	22.0	16.7				5.6	N					34.5					
後半旬	18.9	21.3	17.0				5.5	NNW					7.0					
旬	19.1	21.7	16.9				5.6	N					41.5					
平年差/比	0.0	-0.1	0.0	//	//	//							155					

観測所名	[空欄]												10℃以上積算気温			[空欄]		
	気温(℃)			蒸気圧(hPa)	相対湿度(%)			風向・風速(m/s)					降水量(mm)				日照(h)	
	平均	最高	最低	平均	平均	最小	平均	最多	最大	風向	瞬間	風向	日計	1時間	10分			
1																		
2																		
3																		
4																		
5																		
6																		
7																		
8																		
9																		
10																		
前半旬																		
後半旬																		
旬																		
平年差/比																		

\* 日最大1時間降水量が日降水量より多くなることがあります。  
\* 下線付きの値は旬の気温の最高・最低値及び風速、降水量の最大値を示します。

\* “)”は準正常値、“)”は資料不足値、“×”は欠測を表します。  
\* 平年差/比が“//”の地点には平年値がありません。

## 地域気象観測旬報

2024年3月1日～10日  
宮古島地方 (5/7)

観測所名	下地島											10℃以上積算気温					192	
	気温(℃)			蒸気圧(hPa)	相対湿度(%)			風向・風速(m/s)					降水量(mm)			日照(h)		
	平均	最高	最低	平均	平均	最小	平均	最多	最大	風向	瞬間	風向	日計	1時間	10分			
1	17.7	20.1	15.5				10.7	N	14.2	N	17.0	NNE	1.5	0.5	0.5			
2	15.7	17.0	14.6				9.4	NNE	14.7	N	17.5	N	5.5	3.0	1.0			
3	18.0	21.0	15.2				7.4	ENE	10.8	NNE	13.4	NNE	3.5	2.0	1.0			
4	22.6	26.2	18.9				6.0	S	10.0	SSE	13.4	SSE	5.5	3.0	2.5			
5	24.4	26.6	23.1				4.9	S	7.3	S	10.8	S	1.0	0.5	0.5			
6	21.7	24.2	19.4				7.1	N	11.2	N	13.9	N	0.0	0.0	0.0			
7	18.8	20.6	17.7				8.4	N	10.5	NNE	13.4	NNE	3.0	1.5	0.5			
8	17.3	19.8	15.5				9.7	N	12.4	N	15.9	N	0.0	0.0	0.0			
9	17.3	19.9	15.1				6.3	NNE	9.8	N	12.3	N	0.0	0.0	0.0			
10	18.8	20.7	17.3				5.7	ENE	7.6	E	10.8	ENE	0.0	0.0	0.0			
前半旬	19.7	22.2	17.5				7.7	S					17.0					
後半旬	18.8	21.0	17.0				7.4	N					3.0					
旬	19.2	21.6	17.2				7.6	N					20.0					
平年差/比	-0.1	-0.7	+0.5	//	//	//							48					

観測所名	宮古島											10℃以上積算気温					190	
	気温(℃)			蒸気圧(hPa)	相対湿度(%)			風向・風速(m/s)					降水量(mm)			日照(h)		
	平均	最高	最低	平均	平均	最小	平均	最多	最大	風向	瞬間	風向	日計	1時間	10分			
1	17.6	20.3	15.3	17.0	84	72	7.9	N	10.0	NNE	16.6	NE	3.0	1.0	0.5	0.0		
2	15.3	16.3	14.2	15.0	86	74	6.4	NNE	10.0	NNE	16.7	NNE	5.5	1.5	0.5	0.0		
3	17.5	19.6	15.0	18.1	90	77	5.8	ENE	8.7	ENE	12.7	E	8.5	1.5	1.0	0.5		
4	22.3	25.8	19.0	24.7	92	78	5.5	S	8.8	S	13.9	S	4.0	2.0	1.5	4.2		
5	24.4	26.8	22.8	28.4	93	84	5.9	S	8.6	S	13.8	SSW	0.0	0.0	0.0	6.8		
6	21.6	24.2	19.4	22.4	86	74	6.3	N	9.6	NNE	14.2	NNE	0.0	0.0	0.0	0.9		
7	18.7	20.4	17.3	18.5	86	77	5.6	NNE	8.2	NNE	11.8	N	2.0	1.0	0.5	0.0		
8	17.1	18.7	15.9	12.3	63	51	7.8	N	10.2	N	16.2	N	0.0	0.0	0.0	4.8		
9	17.0	19.3	15.2	10.9	56	43	4.8	NNE	7.7	N	12.0	N	0.0	0.0	0.0	5.2		
10	18.6	20.0	17.5	13.6	63	57	5.1	NE	7.7	NE	11.3	NNE	0.0	0.0	0.0	0.0		
前半旬	19.4	21.8	17.3	20.6	89	72	6.3	NNE					21.0			11.5		
後半旬	18.6	20.5	17.1	15.5	71	43	5.9	NNE					2.0			10.9		
旬	19.0	21.1	17.2	18.1	80	43	6.1	NNE					23.0			22.4		
平年差/比	-0.2	-0.8	+0.3	//	//	//							51			64		

観測所名	鏡原											10℃以上積算気温					189	
	気温(℃)			蒸気圧(hPa)	相対湿度(%)			風向・風速(m/s)					降水量(mm)			日照(h)		
	平均	最高	最低	平均	平均	最小	平均	最多	最大	風向	瞬間	風向	日計	1時間	10分			
1	17.4	20.1	15.3				6.8	N	9.5	NNE	14.4	NNE	4.0	1.0	0.5			
2	15.2	16.5	13.8				6.2	NNE	9.9	NNE	15.4	NNE	7.5	2.0	1.0			
3	17.4	20.5	14.8				6.0	ENE	8.5	ENE	12.3	E	6.5	1.5	1.0			
4	22.2	25.6	19.0				5.8	S	10.0	S	13.4	S	5.0	2.0	2.0			
5	24.5	27.0	22.8				7.4	SSW	10.9	SSW	14.4	SSW	0.0	0.0	0.0			
6	21.6	24.1	19.2				6.3	N	8.7	SW	11.8	N	0.5	0.5	0.5			
7	18.4	20.2	17.1				5.0	N	8.1	NNE	11.8	NNE	3.5	1.5	0.5			
8	16.8	19.7	15.1				6.5	N	9.2	N	13.9	NNE	0.0	0.0	0.0			
9	16.7	19.9	13.4				4.5	NNE	6.8	NNE	10.3	NNE	0.0	0.0	0.0			
10	18.3	20.3	16.8				5.1	ENE	7.2	E	10.8	E	0.0	0.0	0.0			
前半旬	19.3	21.9	17.1				6.4	NNE					23.0					
後半旬	18.4	20.8	16.3				5.5	N					4.0					
旬	18.9	21.4	16.7				6.0	N					27.0					
平年差/比	0.0	-0.7	+0.5	//	//	//							60					

観測所名	仲筋											10℃以上積算気温					192	
	気温(℃)			蒸気圧(hPa)	相対湿度(%)			風向・風速(m/s)					降水量(mm)			日照(h)		
	平均	最高	最低	平均	平均	最小	平均	最多	最大	風向	瞬間	風向	日計	1時間	10分			
1	17.8	20.7	15.1				7.1	N	9.6	N	13.9	NNW	0.5	0.5	0.5			
2	15.6	16.7	14.4				5.6	NNE	9.0	NNE	15.4	NNE	2.5	1.0	0.5			
3	18.1	21.8	15.5				4.1	ENE	6.3	NE	10.3	E	5.0	2.0	1.0			
4	23.0	26.4	19.0				5.1	S	8.7	S	11.3	S	23.5	11.0	5.0			
5	24.7	27.1	23.3				6.1	SSW	8.8	S	11.3	SSW	0.0	0.0	0.0			
6	21.7	24.7	19.3				6.4	N	9.8	N	12.3	NNE	0.0	0.0	0.0			
7	19.1	20.5	17.9				5.2	NNE	7.1	N	11.3	NNE	0.0	0.0	0.0			
8	17.1	19.3	15.1				7.0	N	9.7	N	14.9	N	0.0	0.0	0.0			
9	16.7	19.6	14.9				3.9	NNE	6.2	N	9.3	N	0.0	0.0	0.0			
10	18.6	19.8	15.8				2.9	ENE	4.1	ENE	8.2	E	0.0	0.0	0.0			
前半旬	19.8	22.5	17.5				5.6	NNE					31.5					
後半旬	18.6	20.8	16.6				5.1	N					0.0					
旬	19.2	21.7	17.0				5.3	N					31.5					
平年差/比	-0.4	-0.9	-0.1	//	//	//							71					

\* 日最大1時間降水量が日降水量より多くなる場合があります。  
\* 下線付きの値は旬の気温の最高・最低値及び風速、降水量の最大値を示します。

\* “)”は準正常値、“)”は資料不足値、“×”は欠測を表します。  
\* 平年差/比が“//”の地点には平年値がありません。

## 地域気象観測旬報

2024年3月1日～10日  
八重山地方 1 (6/7)

観測所名	伊原間												10℃以上積算気温			190	
	気温(℃)			蒸気圧(hPa)	相対湿度(%)			風向・風速(m/s)					降水量(mm)				日照(h)
	平均	最高	最低	平均	平均	最小	平均	最多	最大	風向	瞬間	風向	日計	1時間	10分		
1	17.1	20.3	14.9	16.8	86	78	5.3	NNE	8.8	N	13.5	NNE	4.0	1.0	0.5	0.0	
2	15.4	16.8	14.0	14.7	84	72	4.2	NNE	7.0	NNE	13.8	N	3.5	1.0	0.5	0.0	
3	18.2	21.4	15.7	18.0	86	73	5.1	ENE	7.1	ENE	11.2	ENE	10.5	6.0	2.0	0.2	
4	23.2	26.5	19.0	25.1	88	76	4.9	SSE	8.0	S	12.7	S	3.5	3.0	2.5	7.2	
5	24.4	26.1	23.4	27.7	91	83	4.6	S	9.1	SSW	13.8	SW	0.0	0.0	0.0	0.5	
6	21.6	25.3	19.0	21.3	82	74	5.7	N	8.1	NNW	12.4	N	0.0	0.0	0.0	0.1	
7	18.4	20.0	16.9	17.8	84	75	3.9	NNE	5.9	N	10.5	N	1.0	0.5	0.5	0.0	
8	16.7	18.7	14.6	11.8	82	53	5.4	NNE	7.8	NNE	13.8	N	0.0	0.0	0.0	1.1	
9	16.5	19.8	14.2	10.8	58	45	3.6	NNE	5.7	N	9.6	NNW	0.0	0.0	0.0	4.3	
10	18.6	20.4	14.4	14.4	67	57	4.3	ENE	7.2	E	10.8	E	0.0	0.0	0.0	0.0	
前半旬	19.7	22.2	17.4	20.5	87	72	4.8	NNE					21.5			7.9	
後半旬	18.4	20.8	15.8	15.2	71	45	4.6	NNE					1.0			5.5	
旬	19.0	21.5	16.6	17.8	79	45	4.7	NNE					22.5			13.4	
平年差/比	-0.6	-0.7	-0.7	//	//	//							43			41	

観測所名	所野												10℃以上積算気温			188					
	気温(℃)			蒸気圧(hPa)	相対湿度(%)			風向・風速(m/s)					降水量(mm)				日照(h)				
	平均	最高	最低	平均	平均	最小	平均	最多	最大	風向	瞬間	風向	日計	1時間	10分						
1	16.9	19.5	15.1										13.2	N	16.0	N	19.0	N	5.5	1.5	1.0
2	15.9	17.0	14.7										9.8	NNE	15.1	NNE	18.0	N	6.5	2.0	1.0
3	18.2	20.3	15.7										7.5	NE	11.8	NNE	14.4	NNE	13.5	5.0	3.5
4	22.4	25.3	19.3										4.6	S	10.9	S	13.4	S	0.0	0.0	0.0
5	24.4	27.2	23.3										6.7	S	11.9	S	14.9	S	0.0	0.0	0.0
6	20.5	24.1	18.4										10.2	N	14.2	N	16.5	N	0.0	0.0	0.0
7	18.4	19.4	16.9										10.3	N	12.8	N	14.9	N	0.0	0.0	0.0
8	16.8	18.0	15.4										12.3	N	14.9	N	18.0	N	0.0	0.0	0.0
9	16.4	17.9	14.8										7.7	NNE	10.3	N	13.4	NNE	0.0	0.0	0.0
10	18.3	19.9	16.2										5.1	NE	7.6	ENE	9.8	ENE	1.0	0.5	0.5
前半旬	19.6	21.9	17.6										8.4	S					25.5		
後半旬	18.1	19.9	16.3										9.1	N					1.0		
旬	18.8	20.9	17.0										8.7	N					26.5		
平年差/比	-1.0	-1.4	-0.5	//	//	//													39		

観測所名	与那国島												10℃以上積算気温			185	
	気温(℃)			蒸気圧(hPa)	相対湿度(%)			風向・風速(m/s)					降水量(mm)				日照(h)
	平均	最高	最低	平均	平均	最小	平均	最多	最大	風向	瞬間	風向	日計	1時間	10分		
1	16.3	19.1	14.3	16.5	89	81	10.6	N	13.3	N	19.0	N	6.5	2.0	1.0	0.0	
2	15.4	16.5	14.2	15.2	87	73	8.1	NNE	12.3	N	18.6	N	6.5	3.0	1.5	0.0	
3	18.0	20.4	15.5	18.5	89	80	6.5	NNE	10.1	NNE	14.2	NE	22.5	15.0	6.0	0.1	
4	22.4	25.2	19.6	23.1	85	70	4.8	S	9.9	SSE	13.5	S	0.0	0.0	0.0	7.5	
5	24.5	26.9	23.2	27.7	90	82	6.5	S	10.4	S	15.1	S	0.0	0.0	0.0	5.2	
6	20.3	24.2	18.1	20.7	86	79	8.3	N	12.0	N	16.6	N	0.0	0.0	0.0	0.1	
7	17.9	18.9	16.4	16.9	83	77	8.2	N	11.0	N	14.8	N	0.0	0.0	0.0	0.0	
8	16.1	17.6	14.6	11.8	64	52	10.0	N	12.9	N	19.5	N	0.0	0.0	0.0	1.7	
9	15.9	17.9	14.1	10.5	58	50	6.3	NNE	9.0	N	12.9	N	0.0	0.0	0.0	0.7	
10	18.0	20.0	16.1	15.2	73	61	4.6	ENE	6.4	ESE	9.6	ESE	2.0	1.5	1.5	0.7	
前半旬	19.3	21.6	17.4	20.2	88	70	7.3	S					35.5			12.8	
後半旬	17.6	19.7	15.9	15.0	73	50	7.5	N					2.0			3.2	
旬	18.5	20.7	16.6	17.6	80	50	7.4	N					37.5			16.0	
平年差/比	-1.0	-1.3	-0.7	//	//	//							51			60	

観測所名	西表島												10℃以上積算気温			191	
	気温(℃)			蒸気圧(hPa)	相対湿度(%)			風向・風速(m/s)					降水量(mm)				日照(h)
	平均	最高	最低	平均	平均	最小	平均	最多	最大	風向	瞬間	風向	日計	1時間	10分		
1	17.0	19.7	15.1	17.5	90	84	4.1	NNE	5.3	NE	12.5	NNE	6.5	1.5	0.5	0.0	
2	15.3	16.2	14.5	15.9	92	80	4.0	NE	6.0	NE	12.6	NNE	9.5	2.0	1.5	0.0	
3	18.2	21.7	15.9	18.8	90	76	5.1	ENE	7.3	ENE	12.7	ENE	5.5	1.5	1.0	0.4	
4	23.3	26.9	19.8	23.8	84	66	3.8	SSW	7.6	SSW	12.8	SSW	0.5	0.5	0.5	7.3	
5	25.4	26.9	24.1	27.1	84	78	7.2	SSW	12.0	SSW	17.2	SSW	0.5	0.5	0.5	7.5	
6	21.4	25.1	19.0	21.8	85	78	4.0	NNE	9.7	SSW	13.9	S	0.0	0.0	0.0	0.0	
7	18.6	19.8	17.3	18.3	85	79	3.4	NNE	4.6	N	9.7	NNE	0.5	0.5	0.5	0.0	
8	16.8	19.2	15.1	12.4	65	55	4.1	NNE	5.4	N	12.0	NNE	0.0	0.0	0.0	0.9	
9	16.5	19.6	14.6	11.0	59	44	2.7	NNE	4.1	NNE	9.2	N	0.0	0.0	0.0	3.6	
10	18.1	20.1	15.0	15.4	74	62	3.1	ENE	6.5	ENE	10.5	ENE	0.0	0.0	0.0	0.0	
前半旬	19.8	22.3	17.9	20.6	88	66	4.8	NNE					22.5			15.2	
後半旬	18.3	20.8	16.2	15.8	74	44	3.5	NNE					0.5			4.5	
旬	19.1	21.5	17.0	18.2	81	44	4.2	NNE					23.0			19.7	
平年差/比	-0.2	-0.6	+0.2	//	//	//							44			62	

\* 日最大1時間降水量が日降水量より多くなることがあります。  
 \* 下線付きの値は旬の気温の最高・最低値及び風速、降水量の最大値を示します。  
 \* 伊原間の日照時間は「推計気象分布(日照時間)」から得られる推計値です。平年値については推計値相当の値に補正しています。

\* “)”は準正常値、“)”は資料不足値、“×”は欠測を表します。  
 \* 平年差/比が“//”の地点には平年値がありません。

### 地域気象観測旬報

2024年3月1日～10日  
八重山地方 2 (7/7)

観測所名	石垣島												10℃以上積算気温			194	
	気温(℃)			蒸気圧(hPa)	相対湿度(%)			風向・風速(m/s)					降水量(mm)				日照(h)
	平均	最高	最低	平均	平均	最小	平均	最多	最大	風向	瞬間	風向	日計	1時間	10分		
1	17.7	21.0	15.5	16.7	82	72	5.4	N	7.9	NNW	13.2	NNE	1.0	0.5	0.5	0.0	
2	15.8	17.5	14.6	14.8	83	70	5.3	NNE	7.6	NE	12.7	NE	0.5	0.5	0.5	0.0	
3	18.3	22.3	15.6	18.3	87	70	5.7	NE	8.3	ENE	12.2	ENE	4.0	1.5	1.0	1.3	
4	23.2	26.1	19.1	24.8	87	75	5.5	S	9.1	SSE	12.7	SSE	9.0	7.5	2.5	7.1	
5	24.6	26.3	23.6	27.9	90	83	5.4	SSW	9.4	SSW	14.7	SSW	0.0	0.0	0.0	1.6	
6	22.1	24.4	19.8	21.5	80	71	5.0	N	8.8	SSW	12.6	NNE	0.0	0.0	0.0	0.3	
7	19.3	22.7	17.8	17.6	79	65	4.3	NNE	7.3	NNE	11.6	NNE	0.0	0.0	0.0	0.2	
8	17.3	19.5	15.0	11.7	59	51	5.9	N	8.3	NNE	13.8	NNE	0.0	0.0	0.0	1.5	
9	16.9	20.0	14.1	10.6	56	42	3.8	NNE	6.4	NNE	9.3	NE	0.0	0.0	0.0	4.8	
10	18.4	20.4	15.7	14.4	68	59	4.0	ENE	7.9	E	12.8	E	0.0	0.0	0.0	0.0	
前半旬	19.9	22.6	17.7	20.5	86	70	5.5	NNE					14.5			10.0	
後半旬	18.8	21.4	16.5	15.2	68	42	4.6	NNE					0.0			6.8	
旬	19.4	22.0	17.1	17.8	77	42	5.0	NNE					14.5			16.8	
平年差/比	-0.6	-0.8	-0.5	//	//	//							30			47	

観測所名	盛山												10℃以上積算気温			188					
	気温(℃)			蒸気圧(hPa)	相対湿度(%)			風向・風速(m/s)					降水量(mm)				日照(h)				
	平均	最高	最低	平均	平均	最小	平均	最多	最大	風向	瞬間	風向	日計	1時間	10分						
1	16.8	19.7	14.9										6.0	N	8.2	NNE	13.4	NNE	2.0	0.5	0.5
2	15.2	16.6	13.9										6.3	NNE	10.0	NE	14.4	NE	3.5	0.5	0.5
3	18.0	20.6	15.7										7.1	NE	9.9	NE	12.9	NE	11.0	4.5	1.5
4	23.2	26.4	18.8										5.4	SSW	9.5	S	12.3	S	8.5	8.0	3.0
5	24.5	27.4	22.9										5.6	SSW	9.7	SSW	13.4	SSW	0.0	0.0	0.0
6	21.4	24.1	19.0										5.6	N	8.5	N	15.4	N	0.0	0.0	0.0
7	18.4	22.0	16.8										4.7	N	7.4	NNE	10.8	NNE	0.5	0.5	0.5
8	16.4	19.4	13.9										6.1	N	9.2	NNE	14.4	NNE	0.0	0.0	0.0
9	16.1	20.2	13.0										3.6	N	6.5	NE	8.7	NE	0.0	0.0	0.0
10	18.3	20.3	14.7										4.9	ENE	7.9	E	12.3	NE	0.0	0.0	0.0
前半旬	19.5	22.1	17.2										6.1	NNE					25.0		
後半旬	18.1	21.2	15.5										5.0	N					0.5		
旬	18.8	21.7	16.4										5.5	N					25.5		
平年差/比	//	//	//	//	//	//							//	//	//				//		

観測所名	大原												10℃以上積算気温			186	
	気温(℃)			蒸気圧(hPa)	相対湿度(%)			風向・風速(m/s)					降水量(mm)				日照(h)
	平均	最高	最低	平均	平均	最小	平均	最多	最大	風向	瞬間	風向	日計	1時間	10分		
1	16.9	19.7	14.9	16.6	86	74	5.8	N	8.7	NNE	14.2	N	1.5	1.0	0.5	0.0	
2	15.0	16.0	14.0	15.2	89	80	5.3	NNE	8.5	NNE	13.6	N	1.5	0.5	0.5	0.0	
3	18.1	21.8	15.6	18.3	88	74	4.8	NE	6.7	NNE	10.9	NNE	2.5	1.0	0.5	1.4	
4	22.8	26.2	18.7	24.7	89	74	3.9	SSW	7.0	S	9.9	S	14.5	13.0	7.0	9.2	
5	24.5	27.3	23.0	28.1	92	82	4.8	SSW	8.3	SSW	11.3	SW	0.0	0.0	0.0	3.0	
6	21.4	23.9	18.7	21.6	84	76	5.7	N	9.1	N	15.1	N	0.0	0.0	0.0	1.4	
7	18.4	20.9	17.0	17.7	83	71	4.8	N	6.8	N	11.4	N	0.0	0.0	0.0	0.0	
8	16.3	18.7	13.9	11.9	64	53	6.3	N	9.3	N	16.5	N	0.0	0.0	0.0	2.6	
9	15.3	19.0	11.8	10.9	63	48	3.7	NNW	5.7	N	9.2	NE	0.0	0.0	0.0	5.8	
10	17.7	20.1	13.3	14.8	73	66	3.6	NW	6.7	ENE	10.5	ENE	0.0	0.0	0.0	0.0	
前半旬	19.5	22.2	17.2	20.6	89	74	4.9	NNE					20.0			13.6	
後半旬	17.8	20.5	14.9	15.4	73	48	4.8	N					0.0			9.8	
旬	18.6	21.4	16.1	18.0	81	48	4.9	N					20.0			23.4	
平年差/比	-0.8	-1.2	-0.5	//	//	//							43			67	

観測所名	波照間												10℃以上積算気温			194	
	気温(℃)			蒸気圧(hPa)	相対湿度(%)			風向・風速(m/s)					降水量(mm)				日照(h)
	平均	最高	最低	平均	平均	最小	平均	最多	最大	風向	瞬間	風向	日計	1時間	10分		
1	17.8	20.5	16.5	17.1	84	75	6.8	NNE	9.3	N	14.1	NNE	1.0	3.0	0.5	0.0	
2	16.2	17.0	15.4	15.2	83	72	5.9	NNE	9.0	NNE	14.9	NNE	1.5	1.5	1.0	0.0	
3	19.0	21.6	16.5	19.0	86	76	5.6	ENE	7.4	ENE	12.4	NE	2.0	1.0	0.5	1.1	
4	23.1	26.4	19.6	24.8	88	73	4.1	SSW	6.9	SSE	10.3	SSE	8.0	5.0	1.5	10.0	
5	24.6	27.4	23.1	28.1	91	82	5.4	SSW	7.8	SSW	11.9	SSW	0.0	0.0	0.0	9.0	
6	21.6	24.0	19.4	22.3	85	76	5.6	N	8.6	N	12.6	S	0.0	0.0	0.0	0.9	
7	19.3	21.0	18.1	17.9	80	72	5.5	NNE	6.9	NNE	11.0	NNE	0.0	0.0	0.0	0.0	
8	17.0	19.0	15.2	12.4	64	53	7.3	NNE	9.8	NNE	16.2	NNE	0.0	0.0	0.0	0.0	
9	16.8	20.2	14.5	10.7	56	45	4.9	NNE	6.8	N	11.0	N	0.0	0.0	0.0	6.4	
10	18.6	20.8	15.8	14.7	69	58	3.5	NE	7.3	ESE	10.2	E	0.0	0.0	0.0	0.0	
前半旬	20.1	22.6	18.2	20.8	86	72	5.6	NNE					12.5			20.1	
後半旬	18.7	21.0	16.6	15.6	71	45	5.4	NNE					0.0			7.3	
旬	19.4	21.8	17.4	18.2	79	45	5.5	NNE					12.5			27.4	
平年差/比	-0.6	-1.1	-0.4	//	//	//							27			69	

\* 日最大1時間降水量が日降水量より多くなることがあります。  
\* 下線付きの値は旬の気温の最高・最低値及び風速、降水量の最大値を示します。  
\* 大原、波照間の日照時間は「推計気象分布(日照時間)」から得られる推計値です。平年値については推計値相当の値に補正しています。

\* “)”は準正常値、“J”は資料不足値、“×”は欠測を表します。  
\* 平年差/比が“//”の地点には平年値がありません。

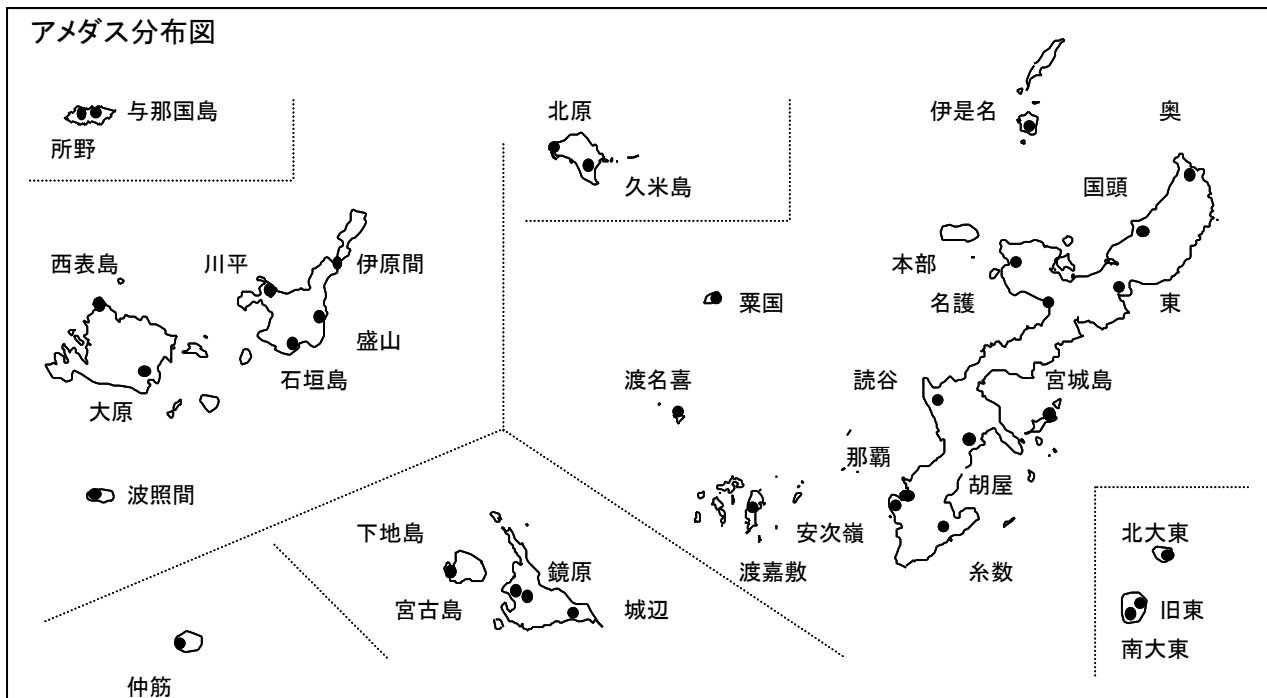
## 地域雨量観測旬報

2024年3月1日～10日

観測所名	国頭				本部				東				粟国				読谷			
	降水量(mm)				降水量(mm)				降水量(mm)				降水量(mm)				降水量(mm)			
	日計	平年比	最大1時間	最大10分間	日計	平年比	最大1時間	最大10分間	日計	平年比	最大1時間	最大10分間	日計	平年比	最大1時間	最大10分間	日計	平年比	最大1時間	最大10分間
1	20.5		5.0	1.5	22.5		9.0	3.0	18.5		4.0	2.0	12.0		5.0	1.5	17.0		3.5	2.0
2	5.5		1.0	0.5	12.0		5.5	2.0	5.0		1.5	1.0	7.5		4.0	2.0	10.0		3.0	1.5
3	3.5		2.0	0.5	2.0		0.5	0.5	2.0		1.0	0.5	0.5		0.5	0.5	3.0		1.5	0.5
4	23.0		15.0	8.5	2.0		1.5	0.5	48.0		31.0	18.5	4.5		4.5	4.0	9.0		2.5	2.0
5	1.0		0.5	0.5	9.0		3.5	2.5	61.0		21.0	11.0	0.5		0.5	0.5	1.0		0.5	0.5
半旬計/最大	53.5	207	15.0	8.5	47.5	199	9.0	3.0	134.5	626	31.0	18.5	25.0	84	5.0	4.0	40.0	186	3.5	2.0
6	17.0		13.5	9.0	11.0		9.0	7.0	22.0		19.5	14.0	8.5		7.5	6.5	13.0		12.0	9.0
7	1.5		1.5	0.5	3.0		1.5	1.0	0.0		0.0	0.0	3.0		1.0	0.5	2.0		1.0	0.5
8	2.5		3.0	1.0	0.0		1.5	1.0	3.5		3.0	1.0	0.0		0.0	0.0	2.0		2.0	1.0
9	0.0		0.0	0.0	0.0		0.0	0.0	0.0		0.0	0.0	0.0		0.0	0.0	0.0		0.0	0.0
10	0.0		0.0	0.0	0.0		0.0	0.0	0.0		0.0	0.0	0.0		0.0	0.0	0.0		0.0	0.0
半旬計/最大	21.0	80	13.5	9.0	14.0	57	9.0	7.0	25.5	109	19.5	14.0	11.5	39	7.5	6.5	17.0	76	12.0	9.0
旬計	74.5	134			61.5	118			160.0	346			36.5	55			57.0	122		
旬最大	23.0		15.0	9.0	22.5		9.0	7.0	61.0		31.0	18.5	12.0		7.5	6.5	17.0		12.0	9.0
起日	4		4	6	1		6	6	5		4	4	1		6	6	1		6	6

観測所名	渡名喜				胡屋				城辺				川平							
	降水量(mm)				降水量(mm)				降水量(mm)				降水量(mm)							
	日計	平年比	最大1時間	最大10分間	日計	平年比	最大1時間	最大10分間	日計	平年比	最大1時間	最大10分間	日計	平年比	最大1時間	最大10分間				
1	9.5		3.0	2.0	19.0		4.5	2.0	5.5		1.5	1.0	4.5		1.5	0.5				
2	5.0		2.5	1.0	6.5		2.5	1.0	5.0		1.5	1.0	4.0		1.0	0.5				
3	0.5		0.5	0.5	0.5		0.5	0.5	9.5		3.0	1.0	8.5		3.0	2.0				
4	4.0		3.0	3.0	29.5		20.0	7.0	42.0		28.5	12.0	0.0		0.0	0.0				
5	0.5		0.5	0.5	1.5		1.5	1.0	0.0		0.0	0.0	0.0		0.0	0.0				
半旬計/最大	19.5	//	3.0	3.0	57.0	241	20.0	7.0	62.0	262	28.5	12.0	17.0	63	3.0	2.0				
6	9.5		9.0	6.0	9.0		6.5	3.5	0.5		0.5	0.5	1.5		1.5	1.5				
7	3.5		2.5	1.0	1.0		0.5	0.5	4.0		1.5	1.0	0.0		0.0	0.0				
8	0.0		0.0	0.0	1.5		1.5	0.5	0.0		1.5	0.0	0.0		0.0	0.0				
9	0.0		0.0	0.0	0.0		0.0	0.0	0.0		0.0	0.0	0.0		0.0	0.0				
10	0.0		0.0	0.0	0.0		0.0	0.0	0.0		0.0	0.0	1.5		1.5	1.5				
半旬計/最大	13.0	//	9.0	6.0	11.5	46	6.5	3.5	4.5	19	1.5	1.0	3.0	11	1.5	1.5				
旬計	32.5	//			68.5	134			66.5	145			20.0	35						
旬最大	9.5		9.0	6.0	29.5		20.0	7.0	42.0		28.5	12.0	8.5		3.0	2.0				
起日	6		6	6	4		4	4	4		4	4	3		3	3				

\* 日最大1時間降水量が日降水量より多くなることがあります。  
 \* “)”は準正常値、“)”は資料不足値、“×”は欠測を表します。  
 \* 平年比が“//”の地点には平年値がありません。



## ○気象データ等のリンク集

### 【病害虫発生予察予報】

沖縄県病害虫防除技術センター発表の病害虫発生予報については次のアドレスでご覧いただけます。

<http://www.pref.okinawa.jp/site/norin/byogaichubojio/index.html>



### 【季節予報】（気象庁HP）

気象庁発表の最新の季節予報（1か月予報、3か月予報、暖・寒候期予報）については次のアドレスでご覧いただけます。

<https://www.jma.go.jp/bosai/map.html#7/26/128/&elem=temperature&pattern=P1M&term=0&contents=season>



### 【農業気象】（気象庁HP）

気象庁が提供する農業分野に役立つ様々な気象情報は次のアドレスでご覧いただけます。

<https://www.jma.go.jp/jma/kishou/nougyou/nougyou.html>



## ○気象データ等のリンク集

### 【過去の天気図】（気象庁HP）

過去数か月分の天気図は次のアドレスでご覧いただけます。

<https://www.data.jma.go.jp/fcd/yoho/wxchart/quickmonthly.html>



### 【推計気象分布】（気象庁HP）

観測データから推計した天気、気温、日照時間の分布は次のアドレスでご覧いただけます。

<https://www.data.jma.go.jp/obd/bunpu/index.html>



### 【過去の気象データ検索】（気象庁HP）

次のアドレスから、地点と年月日を選択して任意の期間の観測データをご覧いただけます。

<https://www.data.jma.go.jp/obd/stats/etrn/index.php>



### 【過去の気象データ・ダウンロード】（気象庁HP）

次のアドレスから、地点、項目、期間を選んでデータのダウンロードができます。

<https://www.data.jma.go.jp/gmd/risk/obsdl/index.php>



### 【最新の気象データ】（気象庁HP）

気象状況に関する最新の統計データは次のアドレスでご覧いただけます。

<https://www.data.jma.go.jp/obd/stats/data/mdrr/index.html>



### 【アメダス分布図】（気象庁HP）

降水量、気温、日照時間などの観測値は次のアドレスでご覧いただけます。  
地点をクリックすると地点ごとの一覧表を確認できます。

<https://www.jma.go.jp/bosai/map.html#8/25.078/127.134/&elem=temp&contents=amedas&interval=60>



### 【顕著気象現象速報・現地災害調査報告】（沖縄気象台HP）

沖縄県に影響した台風に関する資料や、県内で発生した突風の現地調査報告などは次のアドレスでご覧いただけます。

<https://www.data.jma.go.jp/okinawa/data/kencho/typntoppu.html>



### 【台風情報】（沖縄気象台HP）

台風情報などは次のアドレスでご覧いただけます（沖縄本島地方）。

<https://www.data.jma.go.jp/okinawa/typhoon/information/index.html>

