

沖縄県農業気象災害速報

令和5年台風第6号による7月31日から8月7日にかけての
沖縄本島地方、宮古島地方、石垣島地方の
強風害、強雨害、高波・高潮害

目次

- 資料1 気象概況
- 資料2 台風経路図
- 資料3 地上天気図・沿岸波浪実況図
- 資料4 気象衛星画像・気象レーダー画像
- 資料5 暴風域・強風域入出日時
- 資料6 台風期間における観測値、極値
- 資料7 気象警報・注意報、気象情報発表状況
- 資料8 時系列図（降水量、風向・風速、現地気圧）
- 資料9 観測値表（降水量、風向・風速）
- 資料10 気象台・県・自治体が執った措置
- 資料11 農作物等の被害状況

（注）この資料は8月16日時点の速報としてまとめたものです。

資料3から資料9は8月7日発行の顕著気象現象速報

「令和5年台風第6号について（第3報）」に基づきます。

この資料に関する問合せ先：沖縄気象台地域防災推進課 調査係

（TEL:098-833-2186）

沖 縄 県

沖 縄 気 象 台

令和5年8月16日

資料 1 気象概況

<台風の進路と勢力>

令和5年7月28日3時にフィリピンの東で発生した台風第6号は、発達しながら北よりに進み、30日15時には暴風域を伴い、21時には日本の南において大型で強い勢力となった。

台風は、その後も北よりに進み31日15時には、南大東島の南約340kmで中心気圧945hPa、最大風速45m/sの大型で非常に強い勢力となった。

8月1日からは進路を徐々に西よりに変え、2日にかけて沖縄本島と宮古島の間を通過し、久米島の南西約40kmまで近づいた。

2日21時から西への動きがゆっくりとなり、3日から4日は宮古島の北海上でほとんど停滞した。3日21時に大型で強い勢力となった台風は、4日12時から進路を東に変え、5日3時には大型で強い勢力ではなくなり、沖縄本島の北海上を通過し、6日未明から明け方にかけて徳之島付近を通過し、7日9時には奄美大島の東に進んだ。その後、進路を北よりに変え、九州の西海上を北上し、11日3時に朝鮮半島で熱帯低気圧に変わった。

<台風の特徴>

- ・台風第6号は、日本の南で急速に発達（中心気圧が24時間で20hPa低下）しながら沖縄地方に接近した。
- ・大東島地方と沖縄本島地方が同時に暴風域に入った。その後、西進に伴い沖縄本島地方と宮古島地方、石垣島地方が同時に暴風域に入った。
- ・2日21時から西への動きがゆっくりとなり、3日から4日は宮古島の北海上でほとんど停滞し、沖縄地方は約1週間にわたり台風の影響を受けた。
- ・沖縄本島地方は1日から3日と4日から6日、大東島地方は1日と6日から7日の二度にわたり暴風域に入った。
- ・沖縄本島地方では、6日明け方に本島北部で北西から南東走向の線状降水帯が発生した。
- ・台風の接近と大潮の時期が重なり、2日には沖縄本島の東海岸（南城市の沖縄験潮場：国土地理院）で過去最高潮位を上回った。
- ・沖縄本島地方では、南城市糸数で最大風速の8月としての1位の値を更新した他、最大瞬間風速は複数の地点で8月としての1位の値を更新した。また、読谷で日降水量、久米島謝名堂で月最大24時間降水量の8月としての1位の値を更新した。

<波>

台風が沖縄本島地方に接近した2日9時の沿岸波浪実況図によると、台風の中心に近い沖縄本島付近で波高の最大値が11mを超える猛烈なしけとなった。

台風が接近した沖縄本島地方では1日から3日と5日、大東島地方では1日、宮古島地方では2日から3日にかけて猛烈なしけとなった。

<潮位>

7月31日21時～8月7日09時の台風第6号による最大潮位偏差
(令和5年8月7日09時時点の速報値)

観測点	最大潮位偏差			
	3分平均値		平滑値	
	偏差 (cm)	起時	偏差 (cm)	起時
那覇	52	8月2日 03時47分	48	8月2日 03時
南大東	42	8月6日 18時02分	26	8月7日 04時
石垣	19	8月3日 05時39分	12	8月2日 17時
与那国	30	8月4日 01時34分	18	8月3日 18時
中城湾港 (*1)	95	8月2日 03時22分	83	8月2日 03時
沖繩 (*2)	135	8月1日 23時00分	98	8月2日 00時
平良 (*1)	43	8月2日 16時26分	33	8月2日 23時

7月31日21時～8月7日09時の台風第6号による最高潮位
(令和5年8月7日09時時点の速報値)

観測点	最高潮位			
	3分平均値		平滑値	
	標高 (cm)	起時	標高 (cm)	起時
那覇	168	8月2日 06時43分	165	8月2日 06時58分
南大東	145	8月2日 06時00分	143	8月2日 06時20分
石垣	144	8月3日 07時23分	140	8月3日 07時44分
与那国	127	8月3日 08時03分	123	8月3日 07時55分
中城湾港 (*1)	209	8月2日 06時04分	198	8月2日 06時15分
沖繩 (*2)	226	8月1日 19時42分	189	8月1日 19時25分
平良 (*1)	161	8月3日 08時41分	151	8月2日 07時10分

3分平均値は波浪等の短周期成分を除いた海面の高さである。

平滑値は日々の潮汐(満干潮)を決定するために、津波や副振動成分を平滑・除去した海面の高さである。

潮位偏差は推算潮位(計算上の潮位)からの偏差である。

(*1)は国土交通省港湾局管轄検潮所を示す。

(*2)は国土地理院管轄検潮所を示す。

資料2 台風経路図

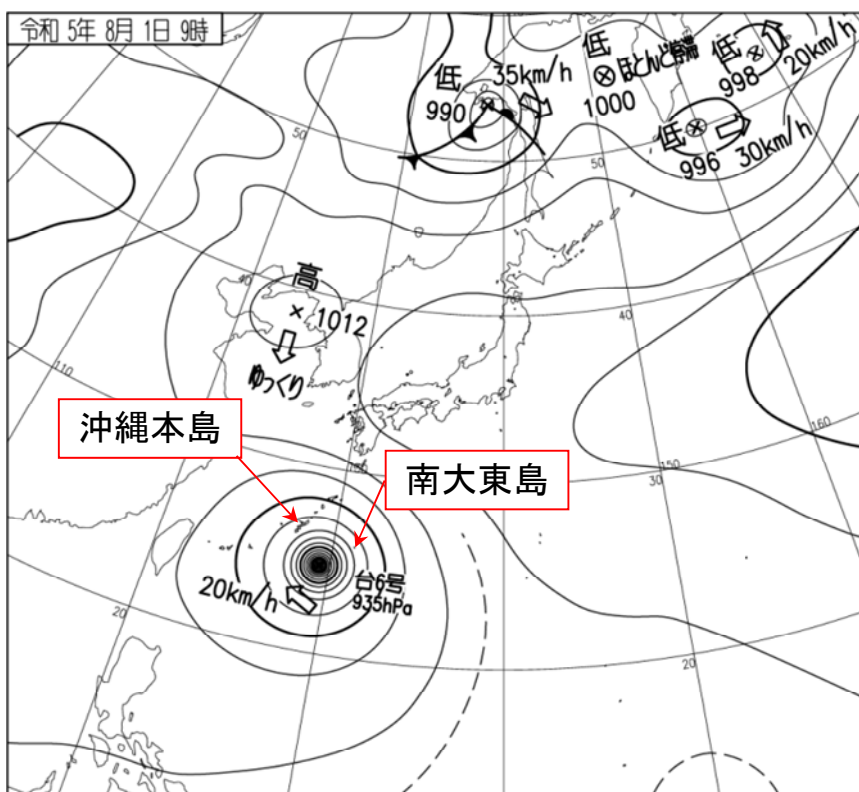
台風第6号経路図（2023年8月11日03時現在 速報値）



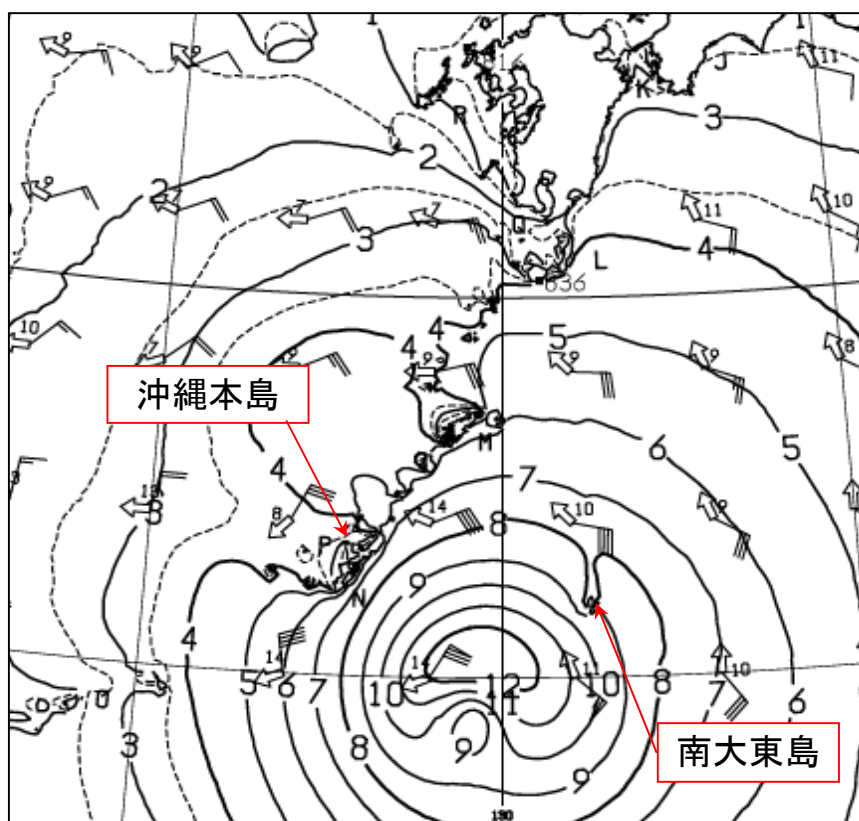
月日時(日本時)	存在地域	中心位置 (緯度・経度)	中心気圧 (hPa)	最大風速 (m/s)
7月28日03時	フィリピンの東	12.3N 138.2E	1000	18
7月29日09時	フィリピンの東	16.2N 134.3E	998	18
7月30日09時	フィリピンの東	18.4N 132.9E	985	25
7月31日09時	日本の南	22.0N 132.0E	960	40
7月31日21時	南大東島の南約270km	23.4N 131.1E	945	45
8月1日09時	那覇市の南東約250km	24.6N 129.4E	935	45
8月1日21時	那覇市の南南東約100km	25.3N 128.0E	930	50
8月2日09時	久米島の南約70km	25.7N 126.9E	930	50

月日時(日本時)	存在地域	中心位置 (緯度・経度)	中心気圧 (hPa)	最大風速 (m/s)
8月2日21時	久米島の西約120km	26.2N 125.6E	935	45
8月3日09時	宮古島の北約210km	26.6N 124.8E	940	45
8月3日21時	宮古島の北北西約230km	26.6N 124.2E	945	40
8月4日09時	宮古島の北北西約270km	27.0N 124.1E	965	35
8月4日21時	久米島の北西約170km	27.5N 125.7E	965	35
8月5日09時	久米島の北約160km	27.7N 126.8E	970	30
8月5日21時	徳之島の西約50km	27.8N 128.4E	970	30
8月6日09時	徳之島の東約40km	27.8N 129.3E	970	30
8月6日21時	奄美市の南東約150km	27.6N 130.7E	970	30
8月7日09時	奄美市の東南東約180km	27.9N 131.2E	970	30
8月7日21時	奄美市の東約170km	28.4N 131.2E	970	30
8月8日09時	奄美市の東北東約160km	28.9N 131.0E	970	30
8月8日21時	屋久島の南南西約50km	29.9N 130.3E	970	30
8月9日09時	枕崎市の西南西約110km	30.9N 129.3E	975	30
8月9日21時	五島市の南約30km	32.4N 128.8E	975	30
8月10日09時	対馬近海	34.8N 128.7E	980	23
8月10日21時	朝鮮半島	38.0N 128.3E	990	20
8月11日03時	朝鮮半島	39.0N 127.0E	994	-

資料3 地上天気図、沿岸波浪実況図

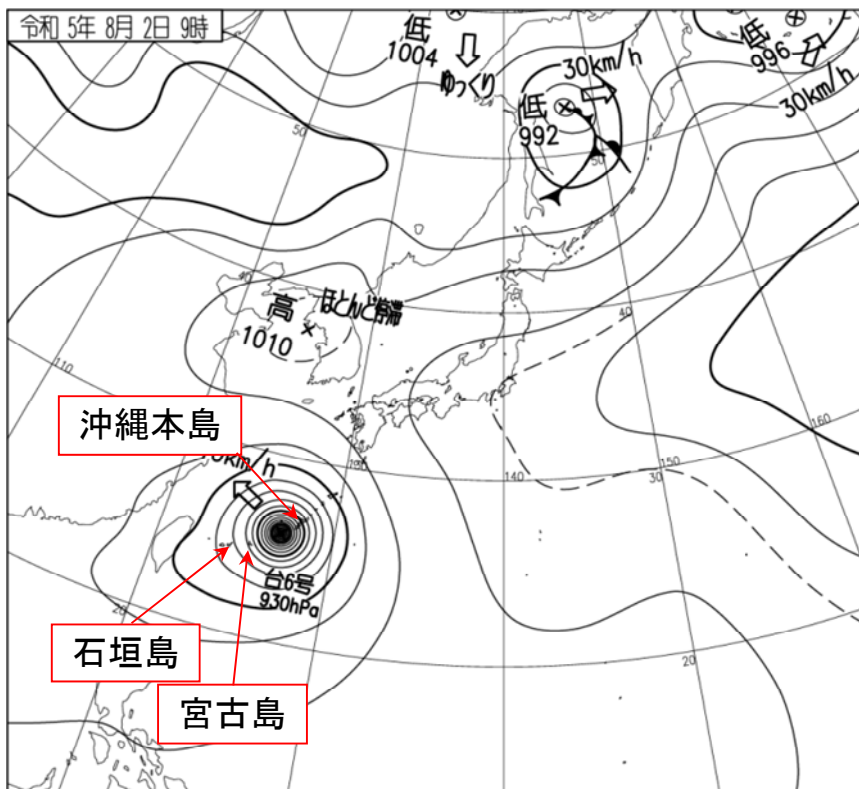


地上天気図 2023年8月1日9時

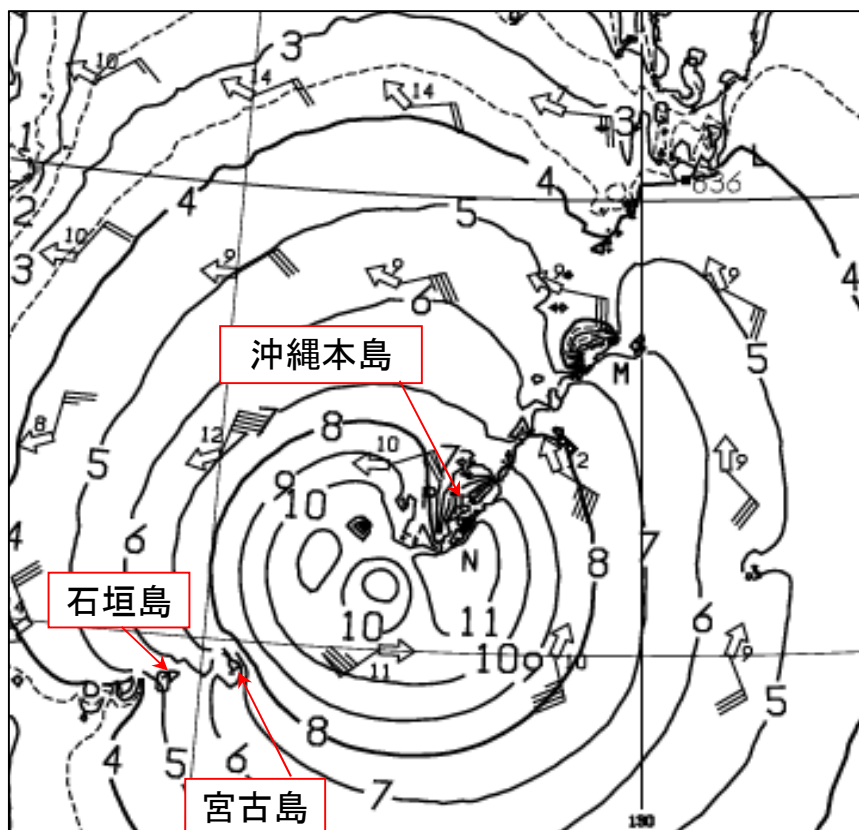


沿岸波浪実況図 2023年8月1日9時

資料3 地上天気図、沿岸波浪実況図

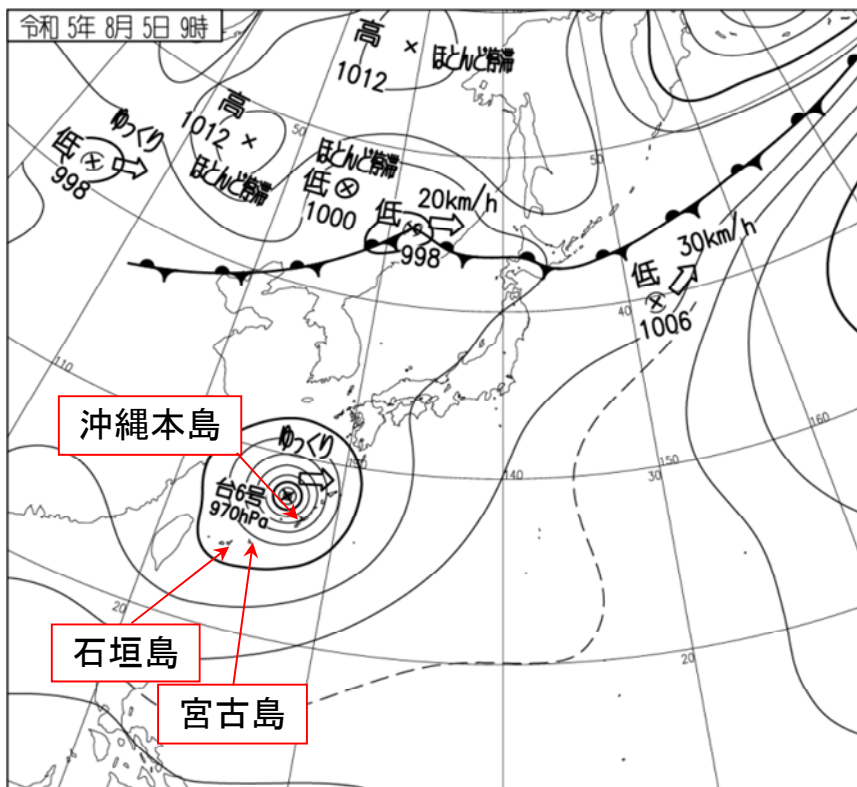


地上天気図 2023年8月2日9時

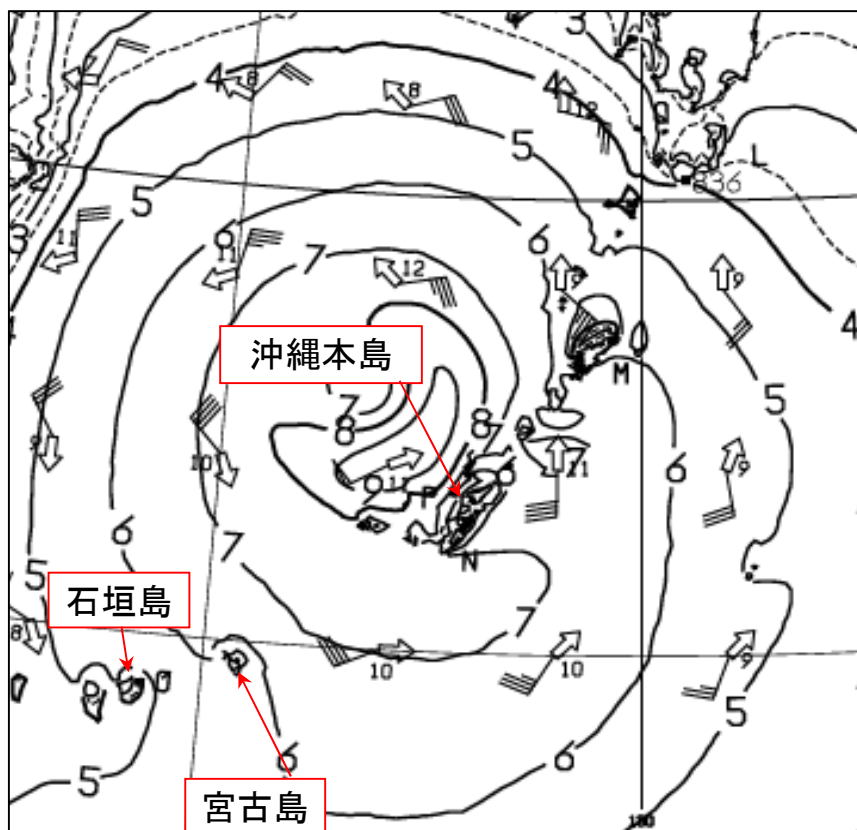


沿岸波浪実況図 2023年8月2日9時

資料3 地上天気図、沿岸波浪実況図

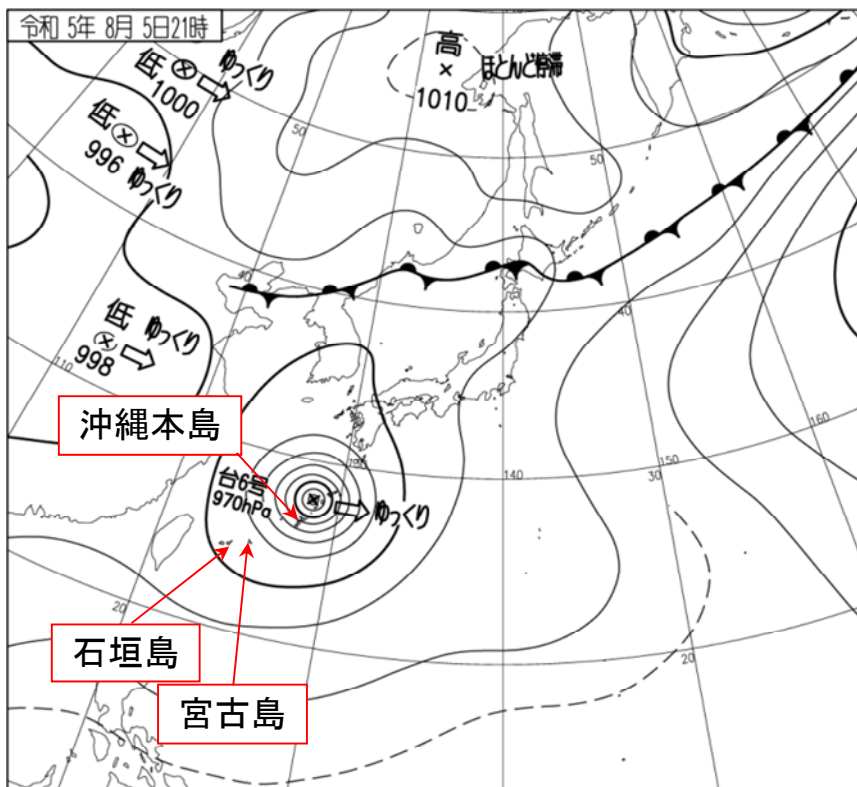


地上天気図 2023年8月5日9時

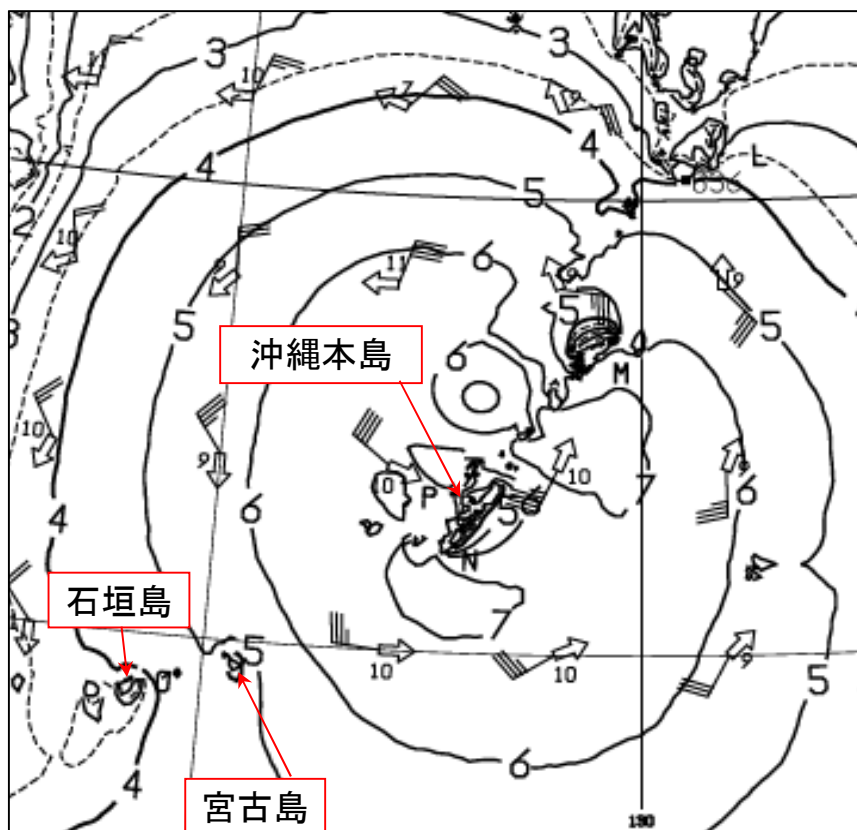


沿岸波浪実況図 2023年8月5日9時

資料3 地上天気図、沿岸波浪実況図

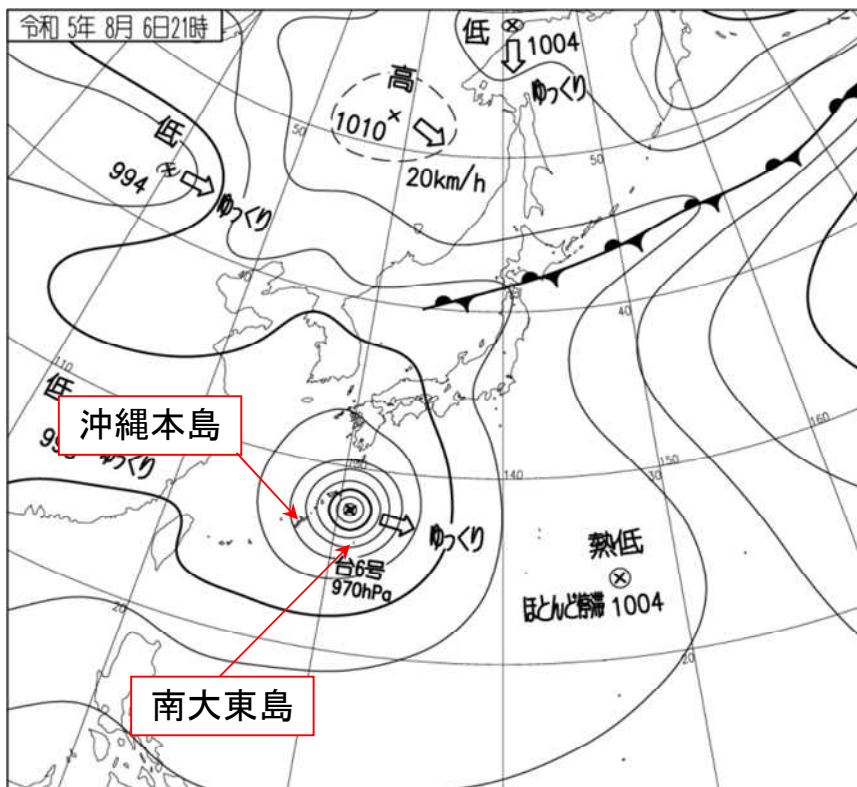


地上天気図 2023年8月5日21時

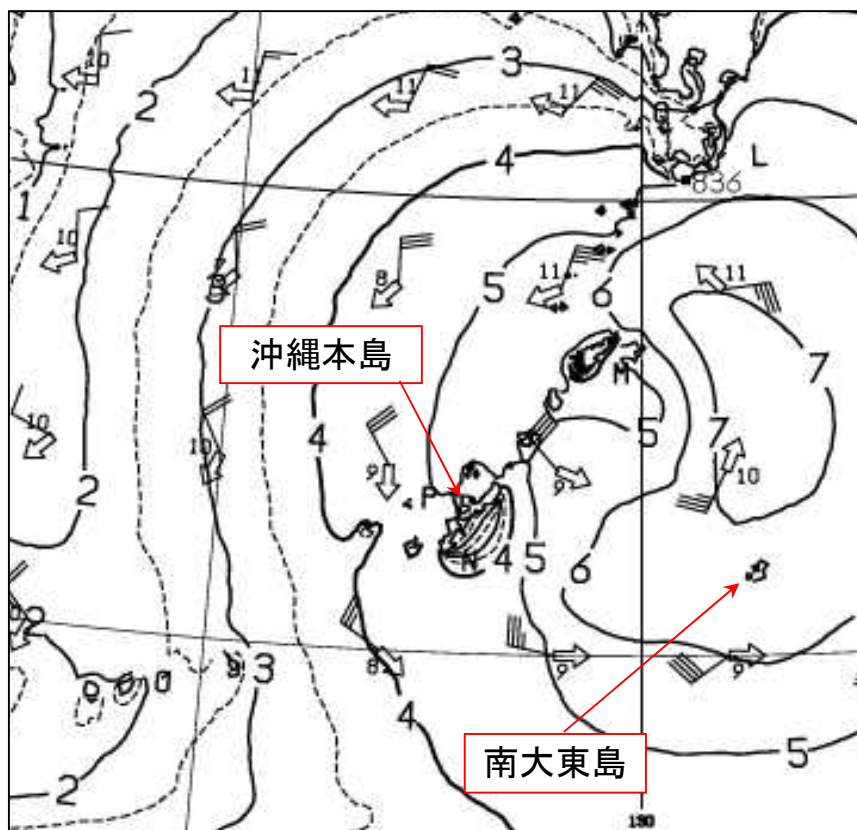


沿岸波浪実況図 2023年8月5日21時

資料3 地上天気図、沿岸波浪実況図

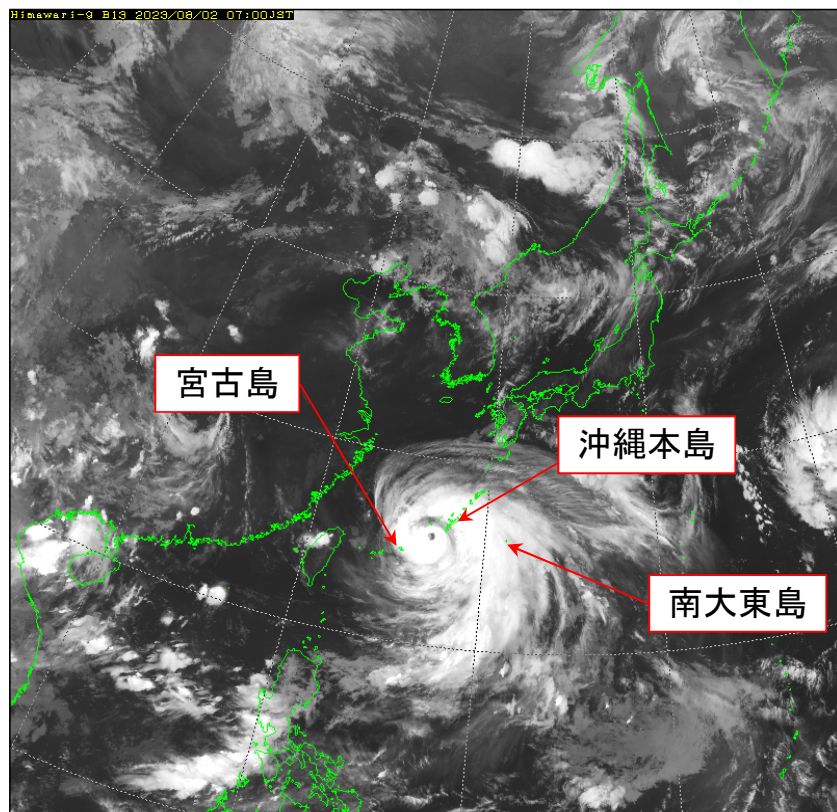


地上天気図 2023年8月6日21時

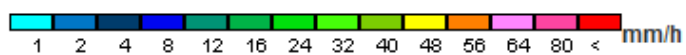
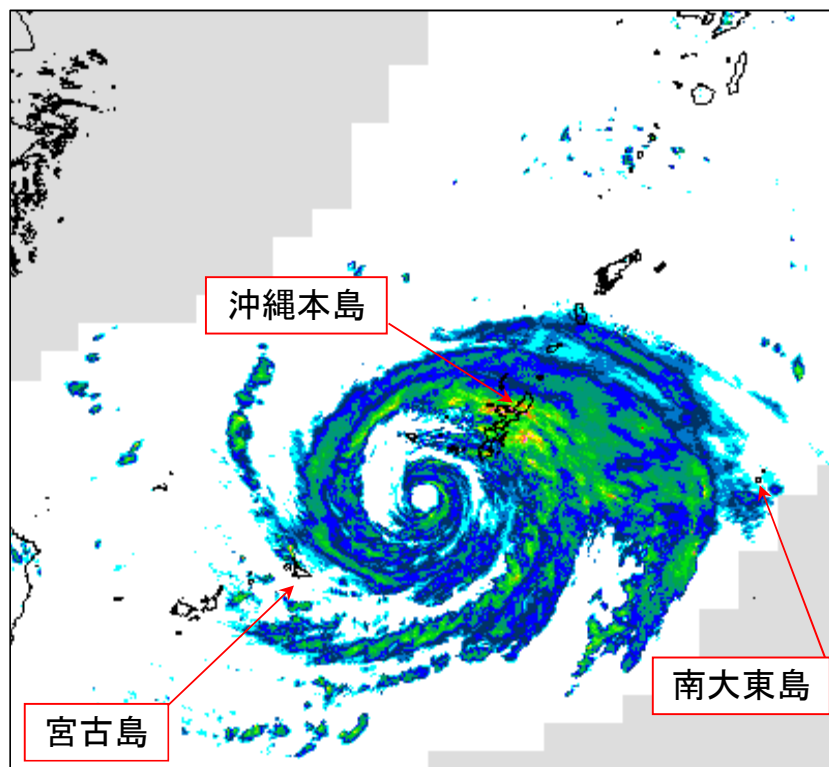


沿岸波浪実況図 2023年8月6日21時

資料4 気象衛星画像、気象レーダー画像

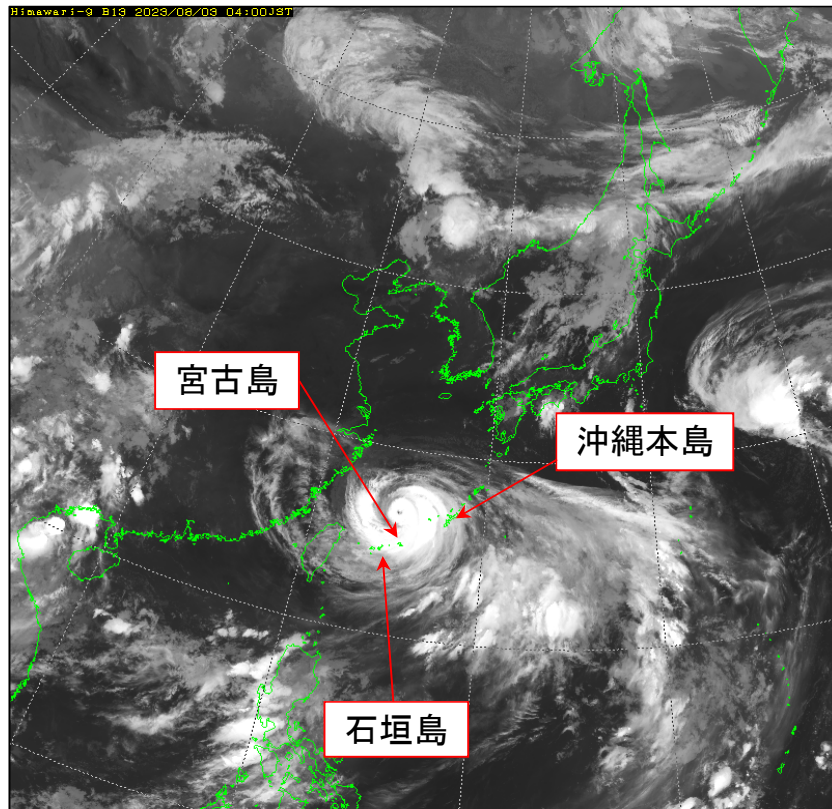


気象衛星画像（赤外） 2023年8月2日7時

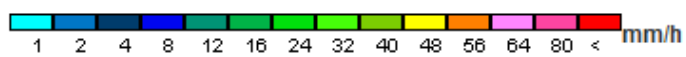
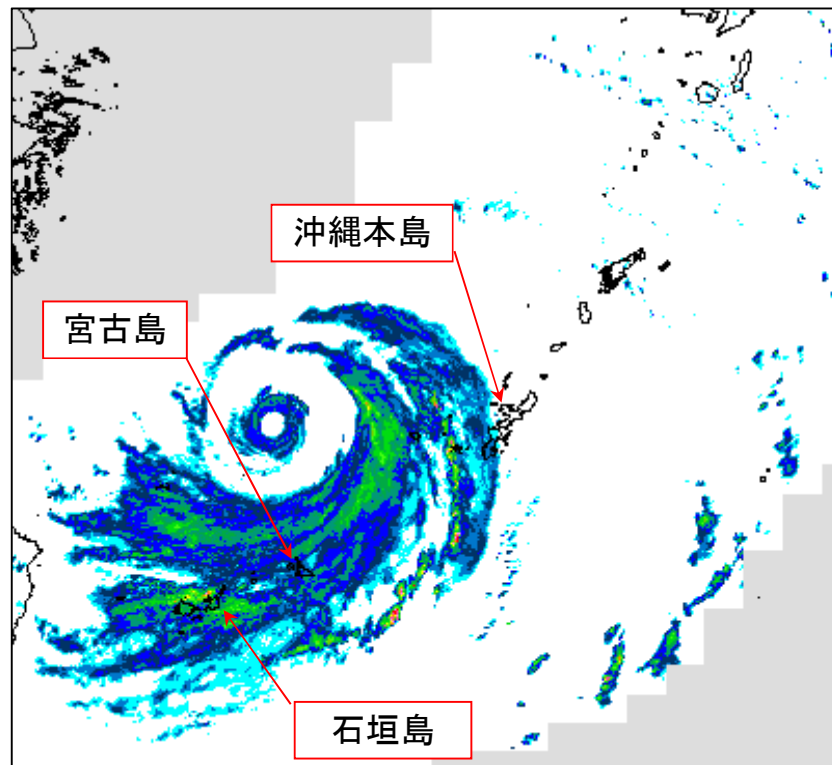


気象レーダー画像（降水強度） 2023年8月2日7時

資料4 気象衛星画像、気象レーダー画像

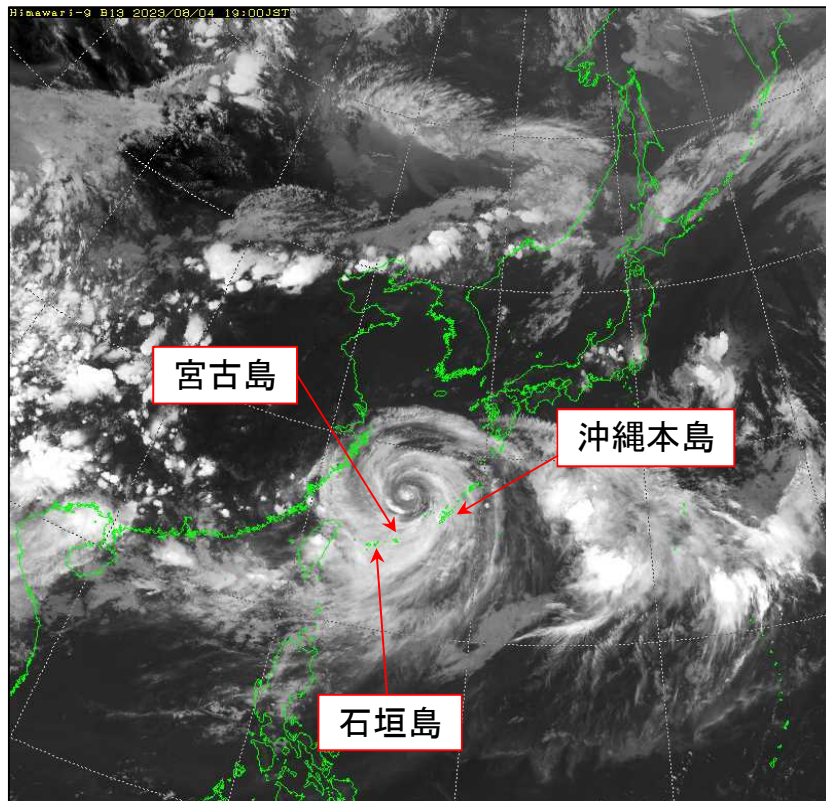


気象衛星画像（赤外） 2023年8月3日4時

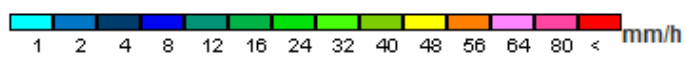
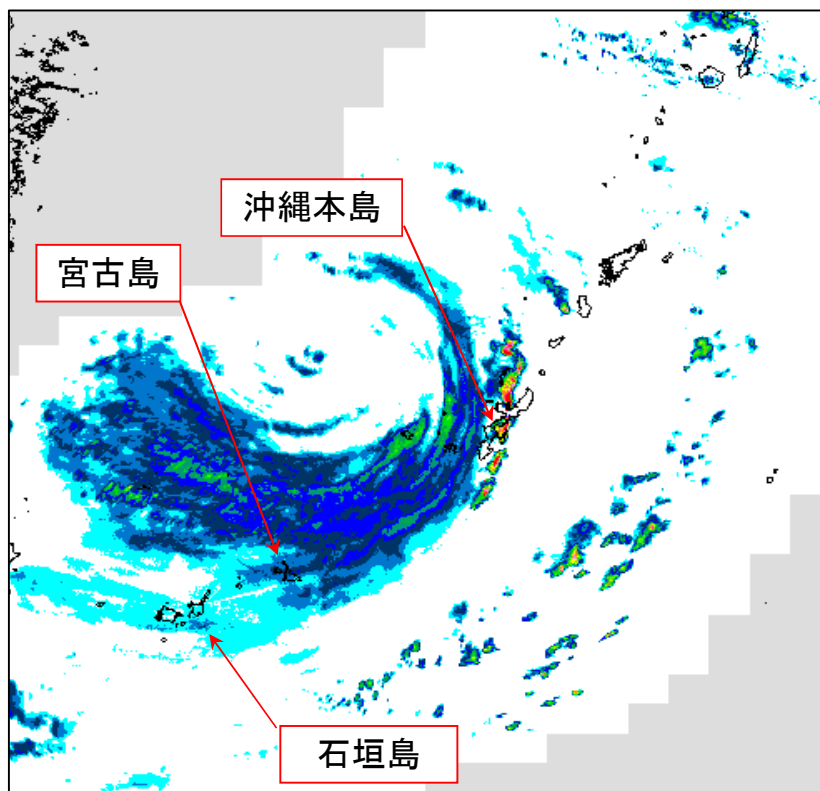


気象レーダー画像（降水強度） 2023年8月3日4時

資料4 気象衛星画像、気象レーダー画像




気象衛星画像（赤外） 2023年8月4日19時

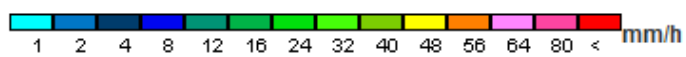
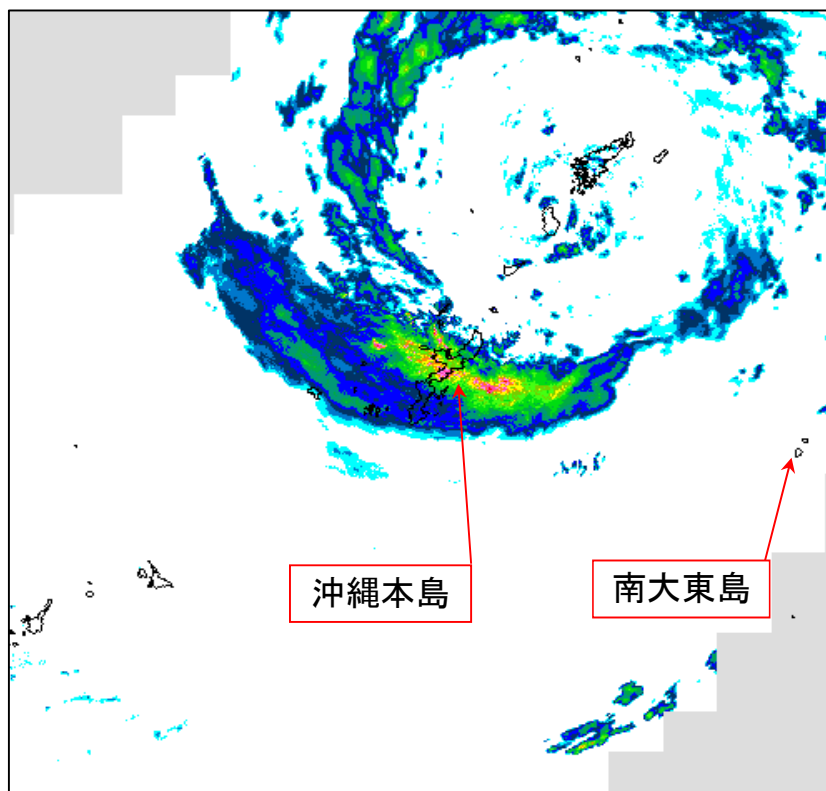


気象レーダー画像（降水強度） 2023年8月4日19時

資料4 気象衛星画像、気象レーダー画像

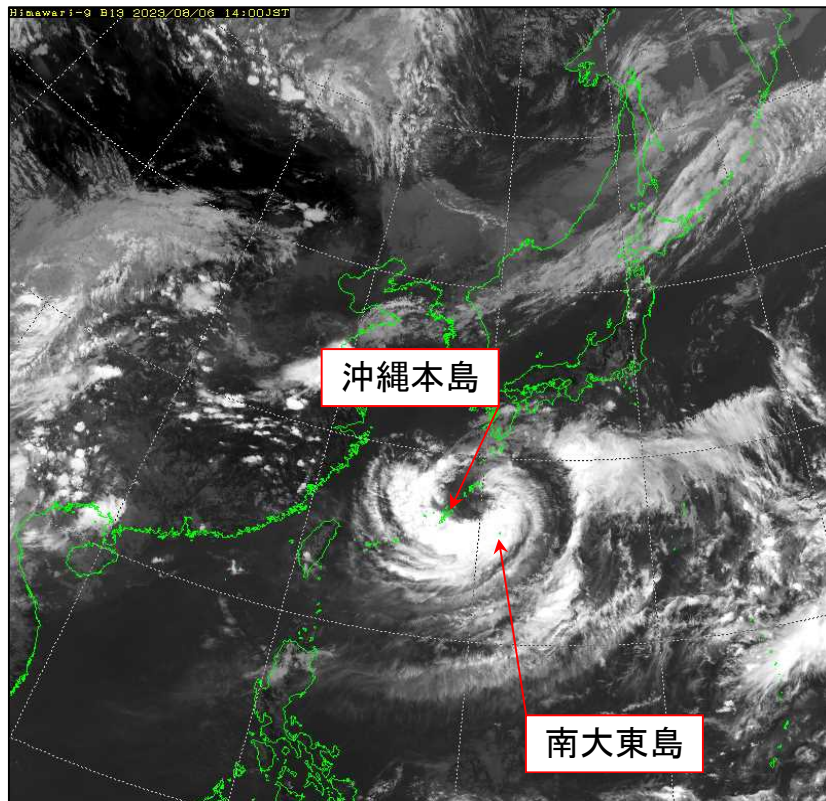


気象衛星画像（赤外） 2023年8月6日4時

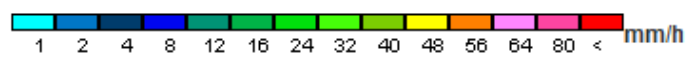
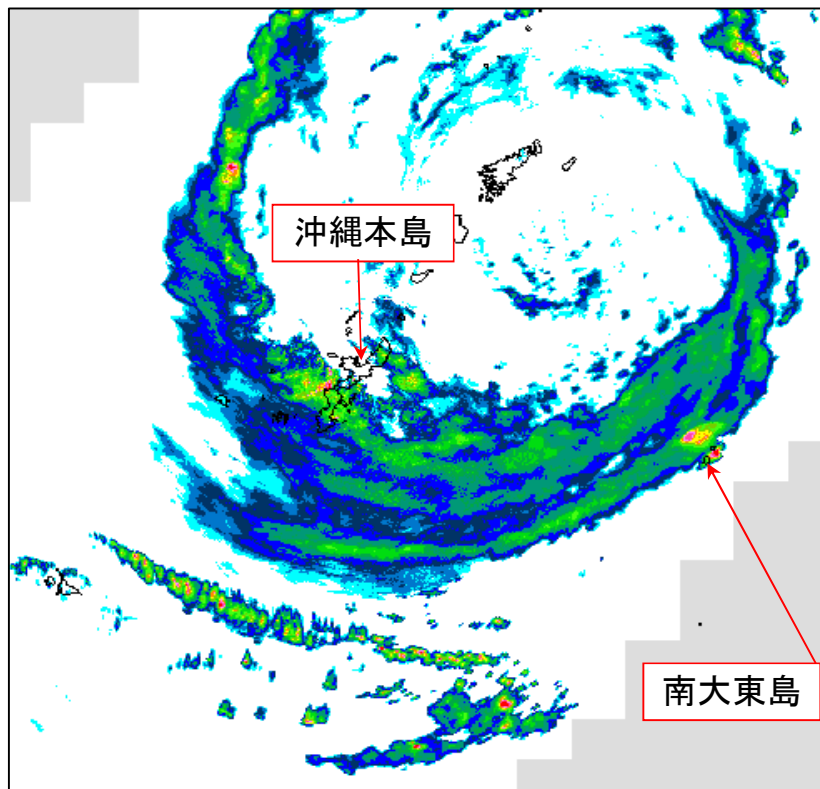


気象レーダー画像（降水強度） 2023年8月6日4時

資料4 気象衛星画像、気象レーダー画像



気象衛星画像（赤外） 2023年8月6日14時



気象レーダー画像（降水強度） 2023年8月6日14時

資料5 暴風域・強風域入出日時

(1) 沖縄本島地方

① 暴風警報、強風注意報の発表状況

一次細分区域	本島中南部			本島北部				久米島
	南部	中部	慶良間・粟国諸島	伊是名・伊平屋	国頭地区	名護地区	恩納・金武地区	
暴風警報発表日時	8月1日04時25分	8月1日04時25分	8月1日04時25分	8月1日04時25分	8月1日04時25分	8月1日04時25分	8月1日04時25分	8月1日10時24分
解除日時	8月3日01時08分	8月3日01時08分	8月3日05時19分	8月2日22時43分	8月2日22時43分	8月2日22時43分	8月2日22時43分	8月3日16時44分
暴風警報発表日時	8月4日15時27分	8月4日15時27分	8月4日12時24分	8月4日15時27分	8月4日15時27分	8月4日15時27分	8月4日15時27分	8月4日04時38分
解除日時	8月6日04時28分	8月6日04時28分	8月6日01時10分	8月6日19時05分	8月6日19時05分	8月6日16時20分	8月6日16時20分	8月5日19時12分
強風注意報発表日時	7月30日13時22分	7月30日13時22分	7月30日13時22分	7月30日13時22分	7月30日13時22分	7月30日13時22分	7月30日13時22分	7月30日16時41分
解除日時	継続中	継続中	8月7日10時12分	継続中	継続中	継続中	継続中	8月7日04時04分

② 暴風・強風域等入出日時(入出日時は、各地域の気象官署(*)又はアメダス地点の位置を用いて求めています。※恩納・金武地区については最寄りの宮城島を用いています。)

入出計算に用いた地点	那覇*	胡屋	渡嘉敷	伊是名	国頭	名護	宮城島※	久米島
暴風域に入った日時	8月1日11時頃	8月1日11時頃	8月1日13時頃	8月1日15時頃	8月1日12時頃	8月1日12時頃	8月1日11時頃	8月1日16時頃
出た日時	8月2日23時頃	8月2日22時頃	8月3日03時頃	8月2日18時頃	8月2日18時頃	8月2日18時頃	8月2日19時頃	8月3日11時頃
暴風域に入った日時	8月5日01時頃	8月5日01時頃	8月4日20時頃	8月4日22時頃	8月5日02時頃	8月5日01時頃	8月5日04時頃	8月4日13時頃
出た日時	8月6日00時頃	8月6日01時頃	8月5日21時頃	8月6日15時頃	8月6日16時頃	8月6日03時頃	8月6日03時頃	8月5日18時頃
暴風域に入った日時	-	-	-	-	-	8月6日09時頃	8月6日09時頃	-
出た日時	-	-	-	-	-	8月6日13時頃	8月6日12時頃	-
強風域に入った日時	7月31日09時頃	7月31日09時頃	7月31日10時頃	7月31日11時頃	7月31日10時頃	7月31日10時頃	7月31日09時頃	7月31日17時頃
出た日時			8月7日06時頃					8月6日19時頃
最接近日時	8月2日06時頃	8月2日06時頃	8月2日06時頃	8月5日17時頃	8月5日22時頃	8月2日06時頃	8月2日04時頃	8月2日12時頃
最接近距離	約80 km	約90 km	約60 km	約100 km	約120 km	約130 km	約110 km	約40 km

この資料は 8月7日11時 現在の資料を基に作成した資料です。後日修正することがあります。

資料5 暴風域・強風域入出日時

(2)先島諸島・大東島地方

①暴風警報、強風注意報の発表状況

一次細分区域	宮古島地方		石垣島地方		与那国島地方	大東島地方
	宮古島	多良間島	石垣市	竹富町	与那国町	
暴風警報発表日時	8月1日16時03分	8月2日00時10分	8月2日06時09分	8月2日06時09分	-	7月31日13時26分
解除日時	8月3日21時07分	8月3日16時16分	8月3日10時30分	8月3日10時30分	-	8月1日19時03分
暴風警報発表日時	-	-	-	-	-	8月6日16時07分
解除日時	-	-	-	-	-	8月7日10時08分
強風注意報発表日時	7月31日16時14分	7月31日16時14分	8月1日02時33分	8月1日02時33分	8月1日16時13分	7月30日04時02分
解除日時	8月5日16時06分	8月5日16時06分	8月5日04時15分	8月5日04時15分	8月5日04時15分	継続中

②暴風・強風域等入出日時(入出日時は、各地域の気象官署(*)又はアメダス地点の位置を用いて求めています。)

入出計算に用いた地点	宮古島*	仲筋(多良間空港)	石垣島*	西表島	与那国島	南大東*
暴風域に入った日時	8月2日04時頃	8月2日13時頃	-	-	-	8月1日03時頃
出た日時	8月3日09時頃	8月3日09時頃	-	-	-	8月1日17時頃
暴風域に入った日時	-	-	-	-	-	8月6日20時頃
出た日時	-	-	-	-	-	8月7日09時頃
強風域に入った日時	7月31日22時頃	8月1日01時頃	8月1日05時頃	8月1日07時頃	8月1日13時頃	7月30日18時頃
出た日時	8月5日12時頃	8月5日05時頃	8月5日03時頃	8月5日03時頃	8月5日03時頃	8月3日01時頃
強風域に入った日時	-	-	-	-	-	8月4日14時頃
出た日時	-	-	-	-	-	8月5日03時頃
強風域に入った日時	-	-	-	-	-	8月5日18時頃
出た日時	-	-	-	-	-	-
最接近日時	8月2日20時頃	8月3日00時頃	8月3日00時頃	8月3日08時頃	8月3日08時頃	8月1日06時頃
最接近距離	約150 km	約190 km	約240 km	約250 km	約270 km	約210 km

この資料は 8月7日11時 現在の資料を基に作成した資料です。後日修正することがあります。

資料6 台風期間における観測値、極値

資料6-1 観測値

対象期間：2023年07月31日～2023年08月07日

	那覇	名護	久米島	南大東
最低海面気圧	967.3 hPa	977.7 hPa	954.2 hPa	983.0 hPa
起時	08月02日 04時37分	08月02日 07時17分	08月02日 10時57分	08月07日 02時00分
最大風速	東北東 30.9 m/s	東南東 23.4 m/s	南東 27.2 m/s	東 20.6 m/s
起時	08月01日 19時58分	08月01日 20時53分	08月02日 19時27分	08月01日 02時20分
最大瞬間風速	東南東 52.5 m/s	東南東 40.7 m/s	東南東 39.7 m/s	東 30.5 m/s
起時	08月02日 04時14分	08月01日 22時58分	08月02日 19時19分	08月01日 02時10分
期間降水量	666.0 mm	738.5 mm	792.5 mm	135.0 mm
期間始まり	07月31日 00時	07月31日 00時	07月31日 00時	07月31日 00時
期間終わり	08月07日 11時	08月07日 11時	08月07日 11時	08月07日 11時
最大日降水量	260.5 mm	262.5 mm	245.0 mm	48.5 mm
起日	8月2日	8月2日	8月5日	8月6日
最大1時間降水量	31.5 mm	35.0 mm	28.0 mm	13.0 mm
起時	08月02日 03時11分	08月02日 06時46分	08月05日 10時44分	08月07日 02時12分

	宮古島	石垣島	西表島
最低海面気圧	979.0 hPa	989.9 hPa	990.6 hPa
起時	08月02日 16時19分	08月03日 01時33分	08月03日 01時51分
最大風速	南西 23.9 m/s	南西 18.0 m/s	西 18.0 m/s
起時	08月03日 05時20分	08月03日 22時10分	08月03日 01時27分
最大瞬間風速	南西 39.0 m/s	西 29.0 m/s	西 29.2 m/s
起時	08月03日 06時17分	08月03日 01時47分	08月03日 03時20分
期間降水量	429.5 mm	200.0 mm	247.0 mm
期間始まり	07月31日 00時	07月31日 00時	07月31日 00時
期間終わり	08月07日 11時	08月07日 11時	08月07日 11時
最大日降水量	207.0 mm	108.0 mm	162.0 mm
起日	8月3日	8月3日	8月3日
最大1時間降水量	27.5 mm	22.0 mm	23.0 mm
起時	08月03日 03時07分	08月03日 03時57分	08月03日 04時07分

8月7日11時現在の資料を基に作成した資料です。後日修正することがあります。

6-2 極値
極値更新表(8月の極値)

地点名	官署種類	要素	更新した値	起時	順位	従来極値(観測年月日)		統計開始年
読谷	アメダス	日降水量(mm)	291.0	8月2日	1	246	2007年8月11日	1976年
久米島	地上	月最大24時間降水量(mm)	304.5	8月5日	1	278.5	2012年8月6日	1958年
渡嘉敷	アメダス	日最大瞬間風速・風向(m/s)	50.4(SE)	08月02日 12時46分	1	43.5(E)	2020年8月31日	2009年
安次嶺	航空	日最大瞬間風速・風向(m/s)	46.3(E)	08月02日 02時48分	1	44.2(ENE)	2023年8月1日	2009年
系数	アメダス	日最大風速・風向(m/s)	35.0(E)	08月02日 03時09分	1	33.5(ENE)	2023年8月1日	1977年
系数	アメダス	日最大瞬間風速・風向(m/s)	50.6(E)	08月02日 01時55分	1	50.6(ENE)	2023年8月1日	2009年
系数	アメダス	日最大10分間降水量(mm)	16.0	08月04日 18時44分	1	15.5	2016年8月3日	2009年
下地島	航空	日降水量(mm)	208.0	8月3日	1	169.0	2004年8月18日	2003年

※極値とは順位1位の観測値のことです。
 ※月最大24時間降水量は、任意の24時間の降水量を示します。
 ※統計期間が10年未満の観測所及び要素は掲載していません。
 ※8月7日11時現在の資料を基に作成した資料です。後日修正することがあります。

資料7-1 気象警報・注意報発表状況

●:発表 ◇:特別警報から警報 ▽:特別警報から注意報 ▼:警報から注意報 ○:継続 解:解除
 浸:浸水害 土:土砂災害 土浸:土砂災害、浸水害 斜体字:発表 下線:特別警報から警報

沖縄本島地方

発表時刻	警報・注意報	那覇市	宜野湾市	浦添市	名護市	糸満市	沖縄市	豊見城市	うるま市	南城市	国頭村	大宜味村	東村	今帰仁村	本部町	恩納村	宜野座村
2023/7/29 22:14	雷注意報	●	●	●	●	●	●	●	●	●	●	●	●	●	●	●	●
2023/7/30 4:09	雷注意報	○	○	○	○	○	○	○	○	○	○	○	○	○	○	○	○
2023/7/30 13:22	雷注意報	○	○	○	○	○	○	○	○	○	○	○	○	○	○	○	○
	強風注意報	●	●	●	●	●	●	●	●	●	●	●	●	●	●	●	●
	波浪注意報	●	●	●	●	●	●	●	●	●	●	●	●	●	●	●	●
2023/7/30 16:31	雷注意報	○	○	○	○	○	○	○	○	○	○	○	○	○	○	○	○
	強風注意報	○	○	○	○	○	○	○	○	○	○	○	○	○	○	○	○
	波浪注意報	○	○	○	○	○	○	○	○	○	○	○	○	○	○	○	○
	高潮注意報																
2023/7/30 16:41	雷注意報	○	○	○	○	○	○	○	○	○	○	○	○	○	○	○	○
	強風注意報	○	○	○	○	○	○	○	○	○	○	○	○	○	○	○	○
	波浪注意報	○	○	○	○	○	○	○	○	○	○	○	○	○	○	○	○
	高潮注意報																
2023/7/31 4:44	雷注意報	○	○	○	○	○	○	○	○	○	○	○	○	○	○	○	○
	強風注意報	○	○	○	○	○	○	○	○	○	○	○	○	○	○	○	○
	波浪注意報	○	○	○	○	○	○	○	○	○	○	○	○	○	○	○	○
	高潮注意報																
2023/7/31 5:42	雷注意報	○	○	○	○	○	○	○	○	○	○	○	○	○	○	○	○
	強風注意報	○	○	○	○	○	○	○	○	○	○	○	○	○	○	○	○
	波浪注意報	○	○	○	○	○	○	○	○	○	○	○	○	○	○	○	○
	高潮注意報																
2023/7/31 10:38	雷注意報	○	○	○	○	○	○	○	○	○	○	○	○	○	○	○	○
	強風注意報	○	○	○	○	○	○	○	○	○	○	○	○	○	○	○	○
	波浪注意報	○	○	○	○	○	○	○	○	○	○	○	○	○	○	○	○
	高潮注意報																●
2023/7/31 16:18	波浪警報	●	●	●	●	●	●	●	●	●	●	●	●	●	●	●	●
	雷注意報	○	○	○	○	○	○	○	○	○	○	○	○	○	○	○	○
	強風注意報	○	○	○	○	○	○	○	○	○	○	○	○	○	○	○	○
	高潮注意報	●	●	●	●	●	●	●	●	●	●	●	●	●	●	●	○
2023/7/31 20:31	波浪警報	○	○	○	○	○	○	○	○	○	○	○	○	○	○	○	○
	雷注意報	○	○	○	○	○	○	○	○	○	○	○	○	○	○	○	○
	強風注意報	○	○	○	○	○	○	○	○	○	○	○	○	○	○	○	○
	高潮注意報	○	○	○	○	○	○	○	○	○	○	○	○	○	○	○	○

資料7-1 気象警報・注意報発表状況

●:発表 ◇:特別警報から警報 ▽:特別警報から注意報 ▼:警報から注意報 ○:継続 解:解除
 浸:浸水害 土:土砂災害 土浸:土砂災害、浸水害 斜体字:発表 下線:特別警報から警報

沖縄本島地方

発表時刻	警報・注意報	那覇市	宜野湾市	浦添市	名護市	糸満市	沖縄市	豊見城市	うるま市	南城市	国頭村	大宜味村	東村	今帰仁村	本部町	恩納村	宜野座村
2023/7/31 21:12	波浪警報	○	○	○	○	○	○	○	○	○	○	○	○	○	○	○	○
	高潮警報																
	雷注意報	○	○	○	○	○	○	○	○	○	○	○	○	○	○	○	○
	強風注意報	○	○	○	○	○	○	○	○	○	○	○	○	○	○	○	○
	高潮注意報	○	○	○	○	○	○	○	○	○	○	○	○	○	○	○	○
2023/8/1 4:25	暴風警報	●	●	●	●	●	●	●	●	●	●	●	●	●	●	●	●
	波浪警報	○	○	○	○	○	○	○	○	○	○	○	○	○	○	○	○
	高潮警報				●		●		●	●	●		●				●
	雷注意報	○	○	○	○	○	○	○	○	○	○	○	○	○	○	○	○
	強風注意報																
2023/8/1 8:09	高潮注意報	○	○	○		○		○								○	
	暴風警報	○	○	○	○	○	○	○	○	○	○	○	○	○	○	○	○
	波浪警報	○	○	○	○	○	○	○	○	○	○	○	○	○	○	○	○
	高潮警報				○		○		○	○	○		○				○
	雷注意報	○	○	○	○	○	○	○	○	○	○	○	○	○	○	○	○
	強風注意報																
2023/8/1 10:24	高潮注意報	○	○	○		○		○						●		○	
	暴風警報	○	○	○	○	○	○	○	○	○	○	○	○	○	○	○	○
	波浪警報	○	○	○	○	○	○	○	○	○	○	○	○	○	○	○	○
	高潮警報				○		○		○	○	○		○				○
	雷注意報	○	○	○	○	○	○	○	○	○	○	○	○	○	○	○	○
2023/8/1 16:09	高潮注意報	○	○	○		○		○				●		○	●	○	
	暴風警報	○	○	○	○	○	○	○	○	○	○	○	○	○	○	○	○
	波浪警報	○	○	○	○	○	○	○	○	○	○	○	○	○	○	○	○
	高潮警報				○		○		○	○	○		○				○
	雷注意報	○	○	○	○	○	○	○	○	○	○	○	○	○	○	○	○
2023/8/2 1:15	高潮注意報	○	○	○		○		○				○		○	○	○	
	洪水注意報						●		●								
	雷注意報	○	○	○	○	○	○	○	○	○	○	○	○	○	○	○	○
	大雨注意報	●	●	●	●	●	●	●	●	●							
	高潮警報				○		○		○	○	○		○				○
	波浪警報	○	○	○	○	○	○	○	○	○	○	○	○	○	○	○	○

資料7-1 気象警報・注意報発表状況

●:発表 ◇:特別警報から警報 ▽:特別警報から注意報 ▼:警報から注意報 ○:継続 解:解除
 浸:浸水害 土:土砂災害 土浸:土砂災害、浸水害 斜体字:発表 下線:特別警報から警報

沖縄本島地方

発表時刻	警報・注意報	那覇市	宜野湾市	浦添市	名護市	糸満市	沖縄市	豊見城市	うるま市	南城市	国頭村	大宜味村	東村	今帰仁村	本部町	恩納村	宜野座村	
2023/8/2 1:46	暴風警報	○	○	○	○	○	○	○	○	○	○	○	○	○	○	○	○	
	波浪警報	○	○	○	○	○	○	○	○	○	○	○	○	○	○	○	○	
	高潮警報				○		○		○	○	○		○				○	
	大雨注意報	○	○	○	○	○	○	○	○	○	○						●	
	雷注意報	○	○	○	○	○	○	○	○	○	○	○	○	○	○	○	○	○
	洪水注意報	●						○	●	○	●						●	
	高潮注意報	○	○	○			○		○				○		○	○	○	
2023/8/2 2:04	暴風警報	○	○	○	○	○	○	○	○	○	○	○	○	○	○	○	○	○
	波浪警報	○	○	○	○	○	○	○	○	○	○	○	○	○	○	○	○	○
	高潮警報				○		○		○	○	○		○					○
	大雨注意報	○	○	○	○	○	○	○	○	○	○						○	
	雷注意報	○	○	○	○	○	○	○	○	○	○	○	○	○	○	○	○	○
	洪水注意報	○					●	○	○	○	○						○	
2023/8/2 2:36	大雨警報					土		土		土								
	暴風警報	○	○	○	○	○	○	○	○	○	○	○	○	○	○	○	○	○
	波浪警報	○	○	○	○	○	○	○	○	○	○	○	○	○	○	○	○	○
	高潮警報				○		○		○	○	○		○					○
	大雨注意報	○	○	○	○		○		○								○	
	雷注意報	○	○	○	○	○	○	○	○	○	○	○	○	○	○	○	○	○
	洪水注意報	○					○	○	○	○	○						○	
	高潮注意報	○	○	○			○		○				○		○	○	○	
2023/8/2 3:30	大雨警報	土				土		土		土浸								
	暴風警報	○	○	○	○	○	○	○	○	○	○	○	○	○	○	○	○	○
	波浪警報	○	○	○	○	○	○	○	○	○	○	○	○	○	○	○	○	○
	高潮警報				○		○		○	○	○		○					○
	大雨注意報		○	○	○		○		○		●	●					○	●
	雷注意報	○	○	○	○	○	○	○	○	○	○	○	○	○	○	○	○	○
	洪水注意報	○	●	●	●	○	○	○	○	○						●	○	●
	高潮注意報	○	○	○			○		○				○		○	○	○	

資料7-1 気象警報・注意報発表状況

●:発表 ◇:特別警報から警報 ▽:特別警報から注意報 ▼:警報から注意報 ○:継続 解:解除
 浸:浸水害 土:土砂災害 土浸:土砂災害、浸水害 斜体字:発表 下線:特別警報から警報

沖縄本島地方

発表時刻	警報・注意報	那覇市	宜野湾市	浦添市	名護市	糸満市	沖縄市	豊見城市	うるま市	南城市	国頭村	大宜味村	東村	今帰仁村	本部町	恩納村	宜野座村
2023/8/2 3:51	大雨警報	土				土		土		土浸							
	洪水警報	●		●		●		●		●							
	暴風警報	○	○	○	○	○	○	○	○	○	○	○	○	○	○	○	○
	波浪警報	○	○	○	○	○	○	○	○	○	○	○	○	○	○	○	○
	高潮警報				○		○		○	○	○		○				○
	大雨注意報		○	○	○		○		○		○	○				○	○
	雷注意報	○	○	○	○	○	○	○	○	○	○	○	○	○	○	○	○
	洪水注意報		○		○		○		○						○	○	○
高潮注意報	○	○	○			○		○				○		○	○		
2023/8/2 4:10	大雨警報	土				土		土		土浸							
	洪水警報	○		○		○		○		○							
	暴風警報	○	○	○	○	○	○	○	○	○	○	○	○	○	○	○	○
	波浪警報	○	○	○	○	○	○	○	○	○	○	○	○	○	○	○	○
	高潮警報				○		○		○	○	○		○				○
	大雨注意報		○	○	○		○		○		○	○		●	●	○	○
	雷注意報	○	○	○	○	○	○	○	○	○	○	○	○	○	○	○	○
	洪水注意報		○		○		○		○					●	○	○	○
高潮注意報	○	○	○			○		○			○		○	○	○		
2023/8/2 4:25	大雨警報	土浸	土	土		土	土	土	土	土浸						土	
	洪水警報	○	●	○		○	●	○	●	○							
	暴風警報	○	○	○	○	○	○	○	○	○	○	○	○	○	○	○	○
	波浪警報	○	○	○	○	○	○	○	○	○	○	○	○	○	○	○	○
	高潮警報				○		○		○	○	○		○				○
	大雨注意報				○						○	○	●	○	○		○
	雷注意報	○	○	○	○	○	○	○	○	○	○	○	○	○	○	○	○
	洪水注意報				○									○	○	○	○
高潮注意報	○	○	○			○		○			○		○	○	○		

資料7-1 気象警報・注意報発表状況

●:発表 ◇:特別警報から警報 ▽:特別警報から注意報 ▼:警報から注意報 ○:継続 解:解除
 浸:浸水害 土:土砂災害 土浸:土砂災害、浸水害 斜体字:発表 下線:特別警報から警報

沖縄本島地方

発表時刻	警報・注意報	那覇市	宜野湾市	浦添市	名護市	糸満市	沖縄市	豊見城市	うるま市	南城市	国頭村	大宜味村	東村	今帰仁村	本部町	恩納村	宜野座村
2023/8/2 4:34	大雨警報	土浸	土	土		土	土	土	土	土浸						土	
	洪水警報	○	○	○		○	○	○	○	○							
	暴風警報	○	○	○	○	○	○	○	○	○	○	○	○	○	○	○	○
	波浪警報	○	○	○	○	○	○	○	○	○	○	○	○	○	○	○	○
	高潮警報				○		○		○	○	○		○				
	大雨注意報				○						○	○	○	○	○	○	
	雷注意報	○	○	○	○	○	○	○	○	○	○	○	○	○	○	○	○
	洪水注意報				○										○	○	○
高潮注意報	○	○	○		○		○					○		○	○	○	
2023/8/2 5:21	大雨警報	土浸	土	土		土	土	土浸	土	土浸						土浸	
	洪水警報	○	○	○		○	○	○	○	○						●	●
	暴風警報	○	○	○	○	○	○	○	○	○	○	○	○	○	○	○	○
	波浪警報	○	○	○	○	○	○	○	○	○	○	○	○	○	○	○	○
	高潮警報				○		○		○	○	○		○				○
	大雨注意報				○						○	○	○	○	○	○	○
	雷注意報	○	○	○	○	○	○	○	○	○	○	○	○	○	○	○	○
	洪水注意報				○						●	●	●	○	○	○	
高潮注意報	○	○	○		○		○				○		○	○	○	○	
2023/8/2 5:47	大雨警報	土浸	土	土	土	土	土	土浸	土	土浸						土浸	土
	洪水警報	○	○	○		○	○	○	○	○						○	○
	暴風警報	○	○	○	○	○	○	○	○	○	○	○	○	○	○	○	○
	波浪警報	○	○	○	○	○	○	○	○	○	○	○	○	○	○	○	○
	高潮警報				○		○		○	○	○		○				○
	大雨注意報										○	○	○	○	○		
	雷注意報	○	○	○	○	○	○	○	○	○	○	○	○	○	○	○	○
	洪水注意報				○						○	○	○	○	○	○	
高潮注意報	○	○	○		○		○				○		○	○	○		

資料7-1 気象警報・注意報発表状況

●:発表 ◇:特別警報から警報 ▽:特別警報から注意報 ▼:警報から注意報 ○:継続 解:解除
 浸:浸水害 土:土砂災害 土浸:土砂災害、浸水害 斜体字:発表 下線:特別警報から警報

沖縄本島地方

発表時刻	警報・注意報	那覇市	宜野湾市	浦添市	名護市	糸満市	沖縄市	豊見城市	うるま市	南城市	国頭村	大宜味村	東村	今帰仁村	本部町	恩納村	宜野座村	
2023/8/2 6:21	大雨警報	土浸	土	土	土	土	土	土浸	土	土浸						土浸	土	
	洪水警報	○	○	○		○	○	○	○	○						○	○	
	暴風警報	○	○	○	○	○	○	○	○	○	○	○	○	○	○	○	○	○
	波浪警報	○	○	○	○	○	○	○	○	○	○	○	○	○	○	○	○	○
	高潮警報				○		○		○	○	○		○					○
	大雨注意報											○	○	○	○	○		
	雷注意報	○	○	○	○	○	○	○	○	○	○	○	○	○	○	○	○	○
	洪水注意報				○							○	○	○	○	○		
高潮注意報	○	○	○		○		○					○		○	○	○		
2023/8/2 6:33	大雨警報	土浸	土	土	土浸	土	土	土浸	土	土浸						土浸	土	
	洪水警報	○	○	○		○	○	○	○	○				●		○	○	
	暴風警報	○	○	○	○	○	○	○	○	○	○	○	○	○	○	○	○	○
	波浪警報	○	○	○	○	○	○	○	○	○	○	○	○	○	○	○	○	○
	高潮警報				○		○		○	○	○		○					○
	大雨注意報											○	○	○	○	○		
	雷注意報	○	○	○	○	○	○	○	○	○	○	○	○	○	○	○	○	○
	洪水注意報				○							○	○	○		○		
高潮注意報	○	○	○		○		○					○		○	○	○		
2023/8/2 6:46	大雨警報	土浸	土	土	土浸	土	土	土浸	土	土浸	土				土	土浸	土	
	洪水警報	○	○	○	●	○	○	○	○	○				○		○	○	
	暴風警報	○	○	○	○	○	○	○	○	○	○	○	○	○	○	○	○	○
	波浪警報	○	○	○	○	○	○	○	○	○	○	○	○	○	○	○	○	○
	高潮警報				○		○		○	○	○		○					○
	大雨注意報											○	○	○				
	雷注意報	○	○	○	○	○	○	○	○	○	○	○	○	○	○	○	○	○
	洪水注意報											○	○	○		○		
高潮注意報	○	○	○		○		○					○		○	○	○		

資料7-1 気象警報・注意報発表状況

●:発表 ◇:特別警報から警報 ▽:特別警報から注意報 ▼:警報から注意報 ○:継続 解:解除
 浸:浸水害 土:土砂災害 土浸:土砂災害、浸水害 斜体字:発表 下線:特別警報から警報

沖縄本島地方

発表時刻	警報・注意報	那覇市	宜野湾市	浦添市	名護市	糸満市	沖縄市	豊見城市	うるま市	南城市	国頭村	大宜味村	東村	今帰仁村	本部町	恩納村	宜野座村
2023/8/2 6:57	大雨警報	土浸	土	土	土浸	土	土	土浸	土	土浸	土	土			土	土浸	土
	洪水警報	○	○	○	○	○	○	○	○	○				○	●	○	○
	暴風警報	○	○	○	○	○	○	○	○	○	○	○	○	○	○	○	○
	波浪警報	○	○	○	○	○	○	○	○	○	○	○	○	○	○	○	○
	高潮警報				○		○		○	○	○		○				
	大雨注意報												○	○			
	雷注意報	○	○	○	○	○	○	○	○	○	○	○	○	○	○	○	○
	洪水注意報										○	○	○				
高潮注意報	○	○	○		○		○				○		○	○	○		
2023/8/2 7:02	大雨警報	土浸	土	土	土浸	土	土	土浸	土	土浸	土	土		土	土	土浸	土
	洪水警報	○	○	○	○	○	○	○	○	○				○	○	○	○
	暴風警報	○	○	○	○	○	○	○	○	○	○	○	○	○	○	○	○
	波浪警報	○	○	○	○	○	○	○	○	○	○	○	○	○	○	○	○
	高潮警報				○		○		○	○	○		○				○
	大雨注意報												○				
	雷注意報	○	○	○	○	○	○	○	○	○	○	○	○	○	○	○	○
	洪水注意報										○	○	○				
高潮注意報	○	○	○		○		○				○		○	○	○		
2023/8/2 7:24	大雨警報	土浸	土	土	土浸	土	土	土浸	土	土浸	土	土	土	土	土浸	土浸	土
	洪水警報	○	○	○	○	○	○	○	○	○		●		○	○	○	○
	暴風警報	○	○	○	○	○	○	○	○	○	○	○	○	○	○	○	○
	波浪警報	○	○	○	○	○	○	○	○	○	○	○	○	○	○	○	○
	高潮警報				○		○		○	○	○		○				○
	大雨注意報																
	雷注意報	○	○	○	○	○	○	○	○	○	○	○	○	○	○	○	○
	洪水注意報										○		○				
高潮注意報	○	○	○		○		○				○		○	○	○		

資料7-1 気象警報・注意報発表状況

●:発表 ◇:特別警報から警報 ▽:特別警報から注意報 ▼:警報から注意報 ○:継続 解:解除
 浸:浸水害 土:土砂災害 土浸:土砂災害、浸水害 斜体字:発表 下線:特別警報から警報

沖縄本島地方

発表時刻	警報・注意報	那覇市	宜野湾市	浦添市	名護市	糸満市	沖縄市	豊見城市	うるま市	南城市	国頭村	大宜味村	東村	今帰仁村	本部町	恩納村	宜野座村
2023/8/2 7:52	大雨警報	土浸	土	土	土浸	土	土	土浸	土	土浸	土	土	土	土	土浸	土浸	土
	洪水警報	○	○	○	○	○	○	○	○	○	●	○		○	○	○	○
	暴風警報	○	○	○	○	○	○	○	○	○	○	○	○	○	○	○	○
	波浪警報	○	○	○	○	○	○	○	○	○	○	○	○	○	○	○	○
	高潮警報				○		○		○	○	○		○				
	大雨注意報																
	雷注意報	○	○	○	○	○	○	○	○	○	○	○	○	○	○	○	○
	洪水注意報												○				
高潮注意報	○	○	○		○		○					○		○	○		
2023/8/2 8:07	大雨警報	土浸	土	土	土浸	土	土	土浸	土	土浸	土浸	土	土	土	土浸	土浸	土
	洪水警報	○	○	○	○	○	○	○	○	○	○	○		○	○	○	○
	暴風警報	○	○	○	○	○	○	○	○	○	○	○	○	○	○	○	○
	波浪警報	○	○	○	○	○	○	○	○	○	○	○	○	○	○	○	○
	高潮警報				○		○		○	○	○		○				○
	大雨注意報																
	雷注意報	○	○	○	○	○	○	○	○	○	○	○	○	○	○	○	○
	洪水注意報												○				
高潮注意報	○	○	○		○		○					○		○	○		
2023/8/2 8:12	大雨警報	土浸	土	土	土浸	土	土	土浸	土	土浸	土浸	土	土	土	土浸	土浸	土浸
	洪水警報	○	○	○	○	○	○	○	○	○	○	○		○	○	○	○
	暴風警報	○	○	○	○	○	○	○	○	○	○	○	○	○	○	○	○
	波浪警報	○	○	○	○	○	○	○	○	○	○	○	○	○	○	○	○
	高潮警報				○		○		○	○	○		○				○
	大雨注意報																
	雷注意報	○	○	○	○	○	○	○	○	○	○	○	○	○	○	○	○
	洪水注意報												○				
高潮注意報	○	○	○		○		○					○		○	○		

資料7-1 気象警報・注意報発表状況

●:発表 ◇:特別警報から警報 ▽:特別警報から注意報 ▼:警報から注意報 ○:継続 解:解除
 浸:浸水害 土:土砂災害 土浸:土砂災害、浸水害 斜体字:発表 下線:特別警報から警報

沖縄本島地方

発表時刻	警報・注意報	那覇市	宜野湾市	浦添市	名護市	糸満市	沖縄市	豊見城市	うるま市	南城市	国頭村	大宜味村	東村	今帰仁村	本部町	恩納村	宜野座村
2023/8/2 8:50	大雨警報	土浸	土	土	土浸	土	土	土浸	土	土浸	土浸	土	土	土	土浸	土浸	土浸
	洪水警報	○	○	○	○	○	○	○	○	○	○	○		○	○	○	○
	暴風警報	○	○	○	○	○	○	○	○	○	○	○	○	○	○	○	○
	波浪警報	○	○	○	○	○	○	○	○	○	○	○	○	○	○	○	○
	高潮警報				○		○		○	○	○		○				○
	大雨注意報																
	雷注意報	○	○	○	○	○	○	○	○	○	○	○	○	○	○	○	○
	洪水注意報												○				
高潮注意報	○	○	○		○		○				○		○	○	○		
2023/8/2 10:22	大雨警報	土浸	土	土	土浸	土	土	土浸	土	土浸	土浸	土	土	土浸	土浸	土浸	土浸
	洪水警報	○	○	○	○	○	○	○	○	○	○	○	●	○	○	○	○
	暴風警報	○	○	○	○	○	○	○	○	○	○	○	○	○	○	○	○
	波浪警報	○	○	○	○	○	○	○	○	○	○	○	○	○	○	○	○
	高潮警報				○		○		○	○	○		○				○
	大雨注意報																
	雷注意報	○	○	○	○	○	○	○	○	○	○	○	○	○	○	○	○
	洪水注意報																
高潮注意報	○	○	○		○		○				○		○	○	○		
2023/8/2 11:44	大雨警報	土浸	土	土	土浸	土	土	土浸	土	土浸	土浸	土	土	土浸	土浸	土浸	土浸
	洪水警報	○	○	○	○	○	○	○	○	○	○	○	○	○	○	○	○
	暴風警報	○	○	○	○	○	○	○	○	○	○	○	○	○	○	○	○
	波浪警報	○	○	○	○	○	○	○	○	○	○	○	○	○	○	○	○
	高潮警報						○		○	○			○				○
	大雨注意報																
	雷注意報	○	○	○	○	○	○	○	○	○	○	○	○	○	○	○	○
	洪水注意報																
高潮注意報	○	○	○	▼	○		○			▼	○		○	○	○		

資料7-1 気象警報・注意報発表状況

●:発表 ◇:特別警報から警報 ▽:特別警報から注意報 ▼:警報から注意報 ○:継続 解:解除
 浸:浸水害 土:土砂災害 土浸:土砂災害、浸水害 斜体字:発表 下線:特別警報から警報

沖縄本島地方

発表時刻	警報・注意報	那覇市	宜野湾市	浦添市	名護市	糸満市	沖縄市	豊見城市	うるま市	南城市	国頭村	大宜味村	東村	今帰仁村	本部町	恩納村	宜野座村	
2023/8/2 16:33	大雨警報	土浸	土	土	土浸	土	土	土浸	土	土浸	土浸	土	土	土浸	土浸	土浸	土浸	
	洪水警報	○	○	○	○	○	○	○	○	○	○	○	○	○	○	○	○	
	暴風警報	○	○	○	○	○	○	○	○	○	○	○	○	○	○	○	○	
	波浪警報	○	○	○	○	○	○	○	○	○	○	○	○	○	○	○	○	
	高潮警報						○		○	○			○				○	
	大雨注意報																	
	雷注意報	○	○	○	○	○	○	○	○	○	○	○	○	○	○	○	○	○
	洪水注意報																	
高潮注意報	○	○	○	○	○	○		○			○	○		○	○	○		
2023/8/2 18:42	大雨警報	土浸	土	土	土浸	土	土	土浸	土	土浸	土浸	土	土	土浸	土浸	土浸	土浸	
	洪水警報	○	○	○	○	○	○	○	○	○	○	○	○	○	○	○	○	
	暴風警報	○	○	○	○	○	○	○	○	○	○	○	○	○	○	○	○	
	波浪警報	○	○	○	○	○	○	○	○	○	○	○	○	○	○	○	○	
	高潮警報						○		○	○			○				○	
	大雨注意報																	
	雷注意報	○	○	○	○	○	○	○	○	○	○	○	○	○	○	○	○	○
	洪水注意報																	
高潮注意報	○	○	○	○	○	○		○			○	○		○	○	○		
2023/8/2 19:12	大雨警報	土浸	土	土	土浸	土	土	土浸	土	土浸	土浸	土	土	土浸	土浸	土浸	土浸	
	洪水警報	○	○	○	○	○	○	○	○	○	○	○	○	○	○	○	○	
	暴風警報	○	○	○	○	○	○	○	○	○	○	○	○	○	○	○	○	
	波浪警報	○	○	○	○	○	○	○	○	○	○	○	○	○	○	○	○	
	高潮警報						○		○	○			○				○	
	大雨注意報																	
	雷注意報	○	○	○	○	○	○	○	○	○	○	○	○	○	○	○	○	○
	洪水注意報																	
高潮注意報	○	○	○	○	○	○		○			○	○		○	○	○		

資料7-1 気象警報・注意報発表状況

●:発表 ◇:特別警報から警報 ▼:特別警報から注意報 ▼:警報から注意報 ○:継続 解:解除
 浸:浸水害 土:土砂災害 土浸:土砂災害、浸水害 斜体字:発表 下線:特別警報から警報

沖縄本島地方

発表時刻	警報・注意報	那覇市	宜野湾市	浦添市	名護市	糸満市	沖縄市	豊見城市	うるま市	南城市	国頭村	大宜味村	東村	今帰仁村	本部町	恩納村	宜野座村	
2023/8/2 20:19	大雨警報	土浸	土	土	土浸	土	土	土浸	土	土浸	土浸	土	土	土浸	土浸	土浸	土浸	
	洪水警報	○	○	○	○	○	○	○	○	○	○	○	○	○	○	○	○	
	暴風警報	○	○	○	○	○	○	○	○	○	○	○	○	○	○	○	○	
	波浪警報	○	○	○	○	○	○	○	○	○	○	○	○	○	○	○	○	
	高潮警報									○			○				○	
	大雨注意報																	
	雷注意報	○	○	○	○	○	○	○	○	○	○	○	○	○	○	○	○	○
	洪水注意報																	
	高潮注意報	○	○	○	○	○	○	▼	○	▼		○	○		○	○	○	
2023/8/2 20:36	大雨警報	土浸	土	土	土浸	土	土	土浸	土	土浸	土浸	土	土	土浸	土浸	土浸	土浸	
	洪水警報	○	○	○	○	○	○	○	○	○	○	○	○	○	○	○	○	
	暴風警報	○	○	○	○	○	○	○	○	○	○	○	○	○	○	○	○	
	波浪警報	○	○	○	○	○	○	○	○	○	○	○	○	○	○	○	○	
	高潮警報									○			○				○	
	大雨注意報																	
	雷注意報	○	○	○	○	○	○	○	○	○	○	○	○	○	○	○	○	
	洪水注意報																	
	高潮注意報	○	○	○	○	○	○	○	○	○	○	○	○	○	○	○	○	
2023/8/2 22:43	大雨警報	土浸	土	土	土浸	土	土	土	土	土浸	土	土	土	土	土	土	土	
	洪水警報	○	○	○	○	○	○	○	○	○				○	○	○	○	
	暴風警報	○	○	○	○	○	○	○	○	○								
	波浪警報	○	○	○	○	○	○	○	○	○	○	○	○	○	○	○	○	
	高潮警報									○								
	大雨注意報																	
	雷注意報	○	○	○	○	○	○	○	○	○	○	○	○	○	○	○	○	
	強風注意報				▼						▼	▼	▼	▼	▼	▼	▼	
	洪水注意報										▼	▼	▼					
高潮注意報	○	○	○	○	○	○	○	○	○	○	○	▼	○	○	○	▼		

資料7-1 気象警報・注意報発表状況

●:発表 ◇:特別警報から警報 ▽:特別警報から注意報 ▼:警報から注意報 ○:継続 解:解除
 浸:浸水害 土:土砂災害 土浸:土砂災害、浸水害 斜体字:発表 下線:特別警報から警報

沖縄本島地方

発表時刻	警報・注意報	那覇市	宜野湾市	浦添市	名護市	糸満市	沖縄市	豊見城市	うるま市	南城市	国頭村	大宜味村	東村	今帰仁村	本部町	恩納村	宜野座村
2023/8/2 23:07	大雨警報	土浸	土	土	土浸	土	土	土	土	土浸	土	土	土	土	土	土	土
	洪水警報	○	○	○	○	○	○	○	○	○				○	○	○	○
	暴風警報	○	○	○		○	○	○	○	○							
	波浪警報	○	○	○	○	○	○	○	○	○	○	○	○	○	○	○	○
	高潮警報									○							
	大雨注意報																
	雷注意報	○	○	○	○	○	○	○	○	○	○	○	○	○	○	○	○
	強風注意報				○						○	○	○	○	○	○	○
	洪水注意報										○	○	○				
	高潮注意報	○	○	○	○	○	○	○	○	○	○	○	○	○	○	○	○
2023/8/3 0:38	大雨警報	土浸	土	土	土浸	土	土	土	土	土浸	土	土	土	土	土	土	土
	洪水警報	○	○	○	○	○	○	○	○	○				○	○	○	○
	暴風警報	○	○	○		○	○	○	○	○							
	波浪警報	○	○	○	○	○	○	○	○	○	○	○	○	○	○	○	○
	高潮警報									○							
	大雨注意報																
	雷注意報	○	○	○	○	○	○	○	○	○	○	○	○	○	○	○	○
	強風注意報				○						○	○	○	○	○	○	○
	洪水注意報										○	○	○				
	高潮注意報	○	○	○	○	○	○	○	○	○	○	○	○	○	○	○	○
2023/8/3 1:08	大雨警報	土	土	土	土	土	土	土	土	土	土	土	土	土	土	土	土
	洪水警報	○				○	○	○	○	○							
	暴風警報																
	波浪警報	○	○	○	○	○	○	○	○	○	○	○	○	○	○	○	○
	高潮警報									○							
	大雨注意報																
	雷注意報	○	○	○	○	○	○	○	○	○	○	○	○	○	○	○	○
	強風注意報	▼	▼	▼	○	▼	▼	▼	▼	▼	○	○	○	○	○	○	○
	洪水注意報		▼	▼	▼						○	○	○	▼	▼	▼	▼
	高潮注意報	○	○	○	○	○	○	○	○	○	○	○	○	○	○	○	○

資料7-1 気象警報・注意報発表状況

●:発表 ◇:特別警報から警報 ▽:特別警報から注意報 ▼:警報から注意報 ○:継続 解:解除
 浸:浸水害 土:土砂災害 土浸:土砂災害、浸水害 斜体字:発表 下線:特別警報から警報

沖縄本島地方

発表時刻	警報・注意報	那覇市	宜野湾市	浦添市	名護市	糸満市	沖縄市	豊見城市	うるま市	南城市	国頭村	大宜味村	東村	今帰仁村	本部町	恩納村	宜野座村
2023/8/3 2:28	大雨警報	土	土	土	土	土	土	土	土	土	土	土	土	土	土	土	土
	洪水警報	○				○	○	○	○	○							
	暴風警報																
	波浪警報	○	○	○	○	○	○	○	○	○	○	○	○	○	○	○	○
	高潮警報									○							
	大雨注意報																
	雷注意報	○	○	○	○	○	○	○	○	○	○	○	○	○	○	○	○
	強風注意報	○	○	○	○	○	○	○	○	○	○	○	○	○	○	○	○
	洪水注意報		○	○	○	○					○	○	○	○	○	○	○
	高潮注意報	○	○	○	○	○	○	○	○	○	○	○	○	○	○	○	○
2023/8/3 4:23	大雨警報	土	土	土	土	土		土		土	土	土	土	土			
	洪水警報							解									
	暴風警報																
	波浪警報	○	○	○	○	○	○	○	○	○	○	○	○	○	○	○	○
	高潮警報									○							
	大雨注意報						▼		▼						▼	▼	▼
	雷注意報	○	○	○	○	○	○	○	○	○	○	○	○	○	○	○	○
	強風注意報	○	○	○	○	○	○	○	○	○	○	○	○	○	○	○	○
	洪水注意報	▼	解	解	○	▼	▼		▼	▼	解	解	解	○	○	○	解
	高潮注意報	○	○	○	○	○	○	○	○	○	○	○	○	○	○	○	○
2023/8/3 5:19	大雨警報	土	土	土	土	土		土		土	土	土	土	土			
	洪水警報																
	暴風警報																
	波浪警報	○	○	○	○	○	○	○	○	○	○	○	○	○	○	○	○
	高潮警報									○							
	大雨注意報						○		○						○	○	○
	雷注意報	○	○	○	○	○	○	○	○	○	○	○	○	○	○	○	○
	強風注意報	○	○	○	○	○	○	○	○	○	○	○	○	○	○	○	○
	洪水注意報	○				○	○	○	○	○				○	○	○	
	高潮注意報	○	○	○	○	○	○	○	○		○	○	○	○	○	○	○

資料7-1 気象警報・注意報発表状況

●:発表 ◇:特別警報から警報 ▽:特別警報から注意報 ▼:警報から注意報 ○:継続 解:解除
 浸:浸水害 土:土砂災害 土浸:土砂災害、浸水害 斜体字:発表 下線:特別警報から警報

沖縄本島地方

発表時刻	警報・注意報	那覇市	宜野湾市	浦添市	名護市	糸満市	沖縄市	豊見城市	うるま市	南城市	国頭村	大宜味村	東村	今帰仁村	本部町	恩納村	宜野座村	
2023/8/3 6:35	大雨警報	土	土	土	土	土		土		土	土	土	土	土				
	洪水警報																	
	暴風警報																	
	波浪警報	○	○	○	○	○	○	○	○	○	○	○	○	○	○	○	○	○
	高潮警報									○								
	大雨注意報						○		○							○	○	○
	雷注意報	○	○	○	○	○	○	○	○	○	○	○	○	○	○	○	○	○
	強風注意報	○	○	○	○	○	○	○	○	○	○	○	○	○	○	○	○	○
	洪水注意報	○			○	○	○	○	○	○					○	○	○	
	高潮注意報	○	○	○	○	○	○	○	○	○		○	○	○	○	○	○	○
2023/8/3 7:18	大雨警報	土	土	土	土	土		土		土	土	土	土	土		土		
	洪水警報	●																
	暴風警報																	
	波浪警報	○	○	○	○	○	○	○	○	○	○	○	○	○	○	○	○	○
	高潮警報									○								
	大雨注意報						○		○						○		○	
	雷注意報	○	○	○	○	○	○	○	○	○	○	○	○	○	○	○	○	
	強風注意報	○	○	○	○	○	○	○	○	○	○	○	○	○	○	○	○	
	洪水注意報			●	○	○	○	●	○	○					○	○	○	
	高潮注意報	○	○	○	○	○	○	○	○	○		○	○	○	○	○	○	
2023/8/3 7:37	大雨警報	土	土	土	土	土	土	土	土	土	土	土	土	土		土		
	洪水警報	○																
	暴風警報																	
	波浪警報	○	○	○	○	○	○	○	○	○	○	○	○	○	○	○	○	○
	高潮警報									○								
	大雨注意報														○		○	
	雷注意報	○	○	○	○	○	○	○	○	○	○	○	○	○	○	○	○	
	強風注意報	○	○	○	○	○	○	○	○	○	○	○	○	○	○	○	○	
	洪水注意報			○	○	○	○	○	○	○					○	○	○	
	高潮注意報	○	○	○	○	○	○	○	○	○		○	○	○	○	○	○	

資料7-1 気象警報・注意報発表状況

●:発表 ◇:特別警報から警報 ▽:特別警報から注意報 ▼:警報から注意報 ○:継続 解:解除
 浸:浸水害 土:土砂災害 土浸:土砂災害、浸水害 斜体字:発表 下線:特別警報から警報

沖縄本島地方

発表時刻	警報・注意報	那覇市	宜野湾市	浦添市	名護市	糸満市	沖縄市	豊見城市	うるま市	南城市	国頭村	大宜味村	東村	今帰仁村	本部町	恩納村	宜野座村	
2023/8/3 8:10	大雨警報	土	土	土	土	土	土	土	土	土	土	土	土	土		土		
	洪水警報	○																
	暴風警報																	
	波浪警報	○	○	○	○	○	○	○	○	○	○	○	○	○	○	○	○	○
	高潮警報										○							
	大雨注意報															○		○
	雷注意報	○	○	○	○	○	○	○	○	○	○	○	○	○	○	○	○	○
	強風注意報	○	○	○	○	○	○	○	○	○	○	○	○	○	○	○	○	○
	洪水注意報			○	○	○	○	○	○	○	○				○	○	○	
	高潮注意報	○	○	○	○	○	○	○	○	○		○	○	○	○	○	○	○
2023/8/3 10:58	大雨警報	土	土	土	土	土	土	土	土	土	土	土	土	土		土		
	暴風警報																	
	波浪警報	○	○	○	○	○	○	○	○	○	○	○	○	○	○	○	○	○
	高潮警報																	
	大雨注意報															○		○
	雷注意報	○	○	○	○	○	○	○	○	○	○	○	○	○	○	○	○	○
	強風注意報	○	○	○	○	○	○	○	○	○	○	○	○	○	○	○	○	○
	洪水注意報	▼		○	○	○	○	○	○	○	○				○	○	○	
高潮注意報	○	解	解	○	解	○	解	解	▼	○	解	○	解	解	○	○		
2023/8/3 11:53	大雨警報	土	土	土	土	土	土	土	土	土	土	土	土	土		土		
	暴風警報																	
	波浪警報	○	○	○	○	○	○	○	○	○	○	○	○	○	○	○	○	○
	高潮警報																	
	大雨注意報															○		○
	雷注意報	○	○	○	○	○	○	○	○	○	○	○	○	○	○	○	○	○
	強風注意報	○	○	○	○	○	○	○	○	○	○	○	○	○	○	○	○	○
	洪水注意報	解		解	解	解	解	解	解	解				解	解	解		
高潮注意報	○			○			○			○	○		○			○	○	

資料7-1 気象警報・注意報発表状況

●:発表 ◇:特別警報から警報 ▽:特別警報から注意報 ▼:警報から注意報 ○:継続 解:解除
 浸:浸水害 土:土砂災害 土浸:土砂災害、浸水害 斜体字:発表 下線:特別警報から警報

沖縄本島地方

発表時刻	警報・注意報	那覇市	宜野湾市	浦添市	名護市	糸満市	沖縄市	豊見城市	うるま市	南城市	国頭村	大宜味村	東村	今帰仁村	本部町	恩納村	宜野座村	
2023/8/3 16:44	大雨警報	土	土	土	土	土	土	土	土	土	土	土	土	土		土		
	波浪警報	○	○	○	○	○	○	○	○	○	○	○	○	○	○	○	○	○
	高潮警報																	
	大雨注意報															○		○
	雷注意報	○	○	○	○	○	○	○	○	○	○	○	○	○	○	○	○	○
	強風注意報	○	○	○	○	○	○	○	○	○	○	○	○	○	○	○	○	○
	洪水注意報																	
	高潮注意報	○	●	●	○			○	●	●	○	○		○			○	○
2023/8/3 20:44	大雨警報	土	土	土		土		土		土	土	土						
	波浪警報	○	○	○	○	○	○	○	○	○	○	○	○	○	○	○	○	○
	高潮警報																	
	大雨注意報					▼		▼		▼			▼	▼	○	▼	○	○
	雷注意報	○	○	○	○	○	○	○	○	○	○	○	○	○	○	○	○	○
	強風注意報	○	○	○	○	○	○	○	○	○	○	○	○	○	○	○	○	○
	洪水注意報																	
	高潮注意報	○	○	○	○		●	○	○	○	○	○	●	○	●	●	○	○
2023/8/3 20:58	大雨警報	土	土	土		土		土		土	土	土						
	波浪警報	○	○	○	○	○	○	○	○	○	○	○	○	○	○	○	○	○
	高潮警報																	
	大雨注意報					○		○		○			○	○	○	○	○	○
	雷注意報	○	○	○	○	○	○	○	○	○	○	○	○	○	○	○	○	○
	強風注意報	○	○	○	○	○	○	○	○	○	○	○	○	○	○	○	○	○
	洪水注意報																	
	高潮注意報	○	○	○	○	○	○	○	○	○	○	○	○	○	○	○	○	○
2023/8/3 23:31	大雨警報	土	土	土		土		土		土	土	土						
	波浪警報	○	○	○	○	○	○	○	○	○	○	○	○	○	○	○	○	○
	高潮警報																	
	大雨注意報					○		○		○			○	○	○	○	○	○
	雷注意報	○	○	○	○	○	○	○	○	○	○	○	○	○	○	○	○	○
	強風注意報	○	○	○	○	○	○	○	○	○	○	○	○	○	○	○	○	○
	洪水注意報																	
	高潮注意報	○	○	○	○	○	○	○	○	○	○	○	○	○	○	○	○	○

資料7-1 気象警報・注意報発表状況

●:発表 ◇:特別警報から警報 ▽:特別警報から注意報 ▼:警報から注意報 ○:継続 解:解除
 浸:浸水害 土:土砂災害 土浸:土砂災害、浸水害 斜体字:発表 下線:特別警報から警報

沖縄本島地方

発表時刻	警報・注意報	那覇市	宜野湾市	浦添市	名護市	糸満市	沖縄市	豊見城市	うるま市	南城市	国頭村	大宜味村	東村	今帰仁村	本部町	恩納村	宜野座村
2023/8/4 0:05	大雨警報	土	土	土		土		土		土	土	土					
	波浪警報	○	○	○	○	○	○	○	○	○	○	○	○	○	○	○	○
	高潮警報																
	大雨注意報				○		○		○				○	○	○	○	○
	雷注意報	○	○	○	○	○	○	○	○	○	○	○	○	○	○	○	○
	強風注意報	○	○	○	○	○	○	○	○	○	○	○	○	○	○	○	○
	洪水注意報																
	高潮注意報	○	○	○	○	○	○	○	○	○	○	○	○	○	○	○	○
2023/8/4 4:38	大雨警報	土	土	土		土		土		土	土	土					
	暴風警報																
	波浪警報	○	○	○	○	○	○	○	○	○	○	○	○	○	○	○	○
	高潮警報																
	大雨注意報				○		○		○				○	○	○	○	○
	雷注意報	○	○	○	○	○	○	○	○	○	○	○	○	○	○	○	○
	強風注意報	○	○	○	○	○	○	○	○	○	○	○	○	○	○	○	○
	洪水注意報																
高潮注意報	○	○	○	○	○	○	○	○	○	○	○	○	○	○	○	○	
2023/8/4 10:39	大雨警報	土	土	土		土		土		土	土	土					
	暴風警報																
	波浪警報	○	○	○	○	○	○	○	○	○	○	○	○	○	○	○	○
	高潮警報																
	大雨注意報				○		○		○				○	○	○	○	○
	雷注意報	○	○	○	○	○	○	○	○	○	○	○	○	○	○	○	○
	強風注意報	○	○	○	○	○	○	○	○	○	○	○	○	○	○	○	○
	洪水注意報																
高潮注意報	○	○	○	○	○	○	○	○	○	○	○	○	○	○	○	○	
2023/8/4 12:24	大雨警報	土	土	土		土		土		土	土	土					
	暴風警報																
	波浪警報	○	○	○	○	○	○	○	○	○	○	○	○	○	○	○	○
	高潮警報																
	大雨注意報				○		○		○				○	○	○	○	○
	雷注意報	○	○	○	○	○	○	○	○	○	○	○	○	○	○	○	○
	強風注意報	○	○	○	○	○	○	○	○	○	○	○	○	○	○	○	○
	洪水注意報																
高潮注意報	○	○	○	○	○	○	○	○	○	○	○	○	○	○	○	○	

資料7-1 気象警報・注意報発表状況

●:発表 ◇:特別警報から警報 ▽:特別警報から注意報 ▼:警報から注意報 ○:継続 解:解除
 浸:浸水害 土:土砂災害 土浸:土砂災害、浸水害 斜体字:発表 下線:特別警報から警報

沖縄本島地方

発表時刻	警報・注意報	那覇市	宜野湾市	浦添市	名護市	糸満市	沖縄市	豊見城市	うるま市	南城市	国頭村	大宜味村	東村	今帰仁村	本部町	恩納村	宜野座村	
2023/8/4 15:27	大雨警報	土	土	土		土		土		土	土	土						
	暴風警報	●	●	●	●	●	●	●	●	●	●	●	●	●	●	●	●	●
	波浪警報	○	○	○	○	○	○	○	○	○	○	○	○	○	○	○	○	○
	高潮警報																	
	大雨注意報				○		○		○				○	○	○	○	○	○
	雷注意報	○	○	○	○	○	○	○	○	○	○	○	○	○	○	○	○	○
	洪水注意報																	
	高潮注意報	○	○	○	○	○	○	○	○	○	○	○	○	○	○	○	○	○
2023/8/4 18:46	大雨警報	土	土	土	<i>土</i>	土	<i>土</i>	土	<i>土</i>	土	土	土		<i>土</i>	<i>土</i>	<i>土</i>		
	暴風警報	○	○	○	○	○	○	○	○	○	○	○	○	○	○	○	○	○
	波浪警報	○	○	○	○	○	○	○	○	○	○	○	○	○	○	○	○	○
	高潮警報																	
	大雨注意報												○					○
	雷注意報	○	○	○	○	○	○	○	○	○	○	○	○	○	○	○	○	○
	洪水注意報	●		●			●		●					●				
	高潮注意報	○	○	○	○	○	○	○	○	○	○	○	○	○	○	○	○	○
2023/8/4 23:16	大雨警報	土	土	土	土	土	土	土	土	土	土	土		土	土	土		
	暴風警報	○	○	○	○	○	○	○	○	○	○	○	○	○	○	○	○	○
	波浪警報	○	○	○	○	○	○	○	○	○	○	○	○	○	○	○	○	○
	高潮警報																	
	大雨注意報												○					○
	雷注意報	○	○	○	○	○	○	○	○	○	○	○	○	○	○	○	○	○
	洪水注意報	○		○			○		○					○				
	高潮注意報	○	○	○	○	○	○	○	○	○	○	○	○	○	○	○	○	○
2023/8/5 1:58	大雨警報	土	土	土	土	土	土	土	土	土	土	土		土	土	土		
	暴風警報	○	○	○	○	○	○	○	○	○	○	○	○	○	○	○	○	○
	波浪警報	○	○	○	○	○	○	○	○	○	○	○	○	○	○	○	○	○
	高潮警報																	
	大雨注意報												○					○
	雷注意報	○	○	○	○	○	○	○	○	○	○	○	○	○	○	○	○	○
	洪水注意報	○		○			○		○					○				
	高潮注意報	○	○	○	○	○	○	○	○	○	○	○	○	○	○	○	○	○

資料7-1 気象警報・注意報発表状況

●:発表 ◇:特別警報から警報 ▽:特別警報から注意報 ▼:警報から注意報 ○:継続 解:解除
 浸:浸水害 土:土砂災害 土浸:土砂災害、浸水害 斜体字:発表 下線:特別警報から警報

沖縄本島地方

発表時刻	警報・注意報	那覇市	宜野湾市	浦添市	名護市	糸満市	沖縄市	豊見城市	うるま市	南城市	国頭村	大宜味村	東村	今帰仁村	本部町	恩納村	宜野座村		
2023/8/5 4:34	大雨警報	土	土	土	土	土	土	土	土	土	土	土		土	土	土			
	暴風警報	○	○	○	○	○	○	○	○	○	○	○	○	○	○	○	○	○	
	波浪警報	○	○	○	○	○	○	○	○	○	○	○	○	○	○	○	○	○	
	高潮警報																		
	大雨注意報												○					○	
	雷注意報	○	○	○	○	○	○	○	○	○	○	○	○	○	○	○	○	○	○
	洪水注意報	○		○	●			○		○					○	●	●	●	
	高潮注意報	○	○	○	○	○	○	○	○	○	○	○	○	○	○	○	○	○	
2023/8/5 8:15	大雨警報	土	土	土	土	土	土	土	土	土	土	土		土	土	土			
	洪水警報													●					
	暴風警報	○	○	○	○	○	○	○	○	○	○	○	○	○	○	○	○	○	
	波浪警報	○	○	○	○	○	○	○	○	○	○	○	○	○	○	○	○	○	
	高潮警報																		
	大雨注意報												○					○	
	雷注意報	○	○	○	○	○	○	○	○	○	○	○	○	○	○	○	○	○	
	洪水注意報	○		○	○			○		○						○	○	○	
高潮注意報	○	○	○	○	○	○	○	○	○	○	○	○	○	○	○	○	○		
2023/8/5 8:22	大雨警報	土	土	土	土	土	土	土	土	土	土	土		土	土	土			
	洪水警報													○					
	暴風警報	○	○	○	○	○	○	○	○	○	○	○	○	○	○	○	○	○	
	波浪警報	○	○	○	○	○	○	○	○	○	○	○	○	○	○	○	○	○	
	高潮警報																		
	大雨注意報												○					○	
	雷注意報	○	○	○	○	○	○	○	○	○	○	○	○	○	○	○	○	○	
	洪水注意報	○		○	○			○		○						○	○	○	
高潮注意報	○	○	○	○	○	○	○	○	○	○	○	○	○	○	○	○	○		
2023/8/5 8:32	大雨警報	土	土	土	土	土	土	土	土	土	土	土	土	土	土	土	土	土	
	洪水警報													○					
	暴風警報	○	○	○	○	○	○	○	○	○	○	○	○	○	○	○	○	○	
	波浪警報	○	○	○	○	○	○	○	○	○	○	○	○	○	○	○	○	○	
	高潮警報																		
	大雨注意報																		
	雷注意報	○	○	○	○	○	○	○	○	○	○	○	○	○	○	○	○	○	
	洪水注意報	○		○	○			○		○						○	○	○	
高潮注意報	○	○	○	○	○	○	○	○	○	○	○	○	○	○	○	○	○		

資料7-1 気象警報・注意報発表状況

●:発表 ◇:特別警報から警報 ▽:特別警報から注意報 ▼:警報から注意報 ○:継続 解:解除
 浸:浸水害 土:土砂災害 土浸:土砂災害、浸水害 斜体字:発表 下線:特別警報から警報

沖縄本島地方

発表時刻	警報・注意報	那覇市	宜野湾市	浦添市	名護市	糸満市	沖縄市	豊見城市	うるま市	南城市	国頭村	大宜味村	東村	今帰仁村	本部町	恩納村	宜野座村	
2023/8/5 8:43	大雨警報	土	土	土	土	土	土	土	土	土	土	土	土	土	土	土	土	
	洪水警報													○				
	暴風警報	○	○	○	○	○	○	○	○	○	○	○	○	○	○	○	○	
	波浪警報	○	○	○	○	○	○	○	○	○	○	○	○	○	○	○	○	
	高潮警報																	
	大雨注意報																	
	雷注意報	○	○	○	○	○	○	○	○	○	○	○	○	○	○	○	○	
	洪水注意報	○		○	○			○		○						○	○	○
	高潮注意報	○	○	○	○	○	○	○	○	○	○	○	○	○	○	○	○	○
2023/8/5 9:06	大雨警報	土	土	土	土	土	土	土	土	土	土	土	土	土	土	土	土	
	洪水警報													○				
	暴風警報	○	○	○	○	○	○	○	○	○	○	○	○	○	○	○	○	
	波浪警報	○	○	○	○	○	○	○	○	○	○	○	○	○	○	○	○	
	高潮警報																	
	大雨注意報																	
	雷注意報	○	○	○	○	○	○	○	○	○	○	○	○	○	○	○	○	
	洪水注意報	○		○	○			○		○			●	●		○	○	○
	高潮注意報	○	○	○	○	○	○	○	○	○	○	○	○	○	○	○	○	○
2023/8/5 9:10	大雨警報	土	土	土	土	土	土	土	土	土	土	土	土	土	土	土	土	
	洪水警報													○				
	暴風警報	○	○	○	○	○	○	○	○	○	○	○	○	○	○	○	○	
	波浪警報	○	○	○	○	○	○	○	○	○	○	○	○	○	○	○	○	
	高潮警報																	
	大雨注意報																	
	雷注意報	○	○	○	○	○	○	○	○	○	○	○	○	○	○	○	○	
	洪水注意報	○		○	○			○		○		●	○	○		○	○	○
	高潮注意報	○	○	○	○	○	○	○	○	○	○	○	○	○	○	○	○	○

資料7-1 気象警報・注意報発表状況

●:発表 ◇:特別警報から警報 ▽:特別警報から注意報 ▼:警報から注意報 ○:継続 解:解除
 浸:浸水害 土:土砂災害 土浸:土砂災害、浸水害 斜体字:発表 下線:特別警報から警報

沖縄本島地方

発表時刻	警報・注意報	那覇市	宜野湾市	浦添市	名護市	糸満市	沖縄市	豊見城市	うるま市	南城市	国頭村	大宜味村	東村	今帰仁村	本部町	恩納村	宜野座村
2023/8/5 9:53	大雨警報	土	土	土	土	土	土	土	土	土	土	土	土	土	土	土	土
	洪水警報													○			
	暴風警報	○	○	○	○	○	○	○	○	○	○	○	○	○	○	○	○
	波浪警報	○	○	○	○	○	○	○	○	○	○	○	○	○	○	○	○
	高潮警報																
	大雨注意報																
	雷注意報	○	○	○	○	○	○	○	○	○	○	○	○	○	○	○	○
	洪水注意報	○	●	○	○			○	●	○	●	○	○	○		○	○
	高潮注意報	○	○	○	○	○	○	○	○	○	○	○	○	○	○	○	○
2023/8/5 10:22	大雨警報	土	土	土	土	土	土	土	土	土	土	土	土	土	土	土	土
	洪水警報													○			
	暴風警報	○	○	○	○	○	○	○	○	○	○	○	○	○	○	○	○
	波浪警報	○	○	○	○	○	○	○	○	○	○	○	○	○	○	○	○
	高潮警報																
	大雨注意報																
	雷注意報	○	○	○	○	○	○	○	○	○	○	○	○	○	○	○	○
	洪水注意報	○	○	○	○	○	●	○	○	○	○	○	○	○		○	○
	高潮注意報	○	○	○	○	○	○	○	○	○	○	○	○	○	○	○	○
2023/8/5 11:08	大雨警報	土	土	土	土浸	土	土	土	土	土	土	土	土	土	土	土	土
	洪水警報													○			
	暴風警報	○	○	○	○	○	○	○	○	○	○	○	○	○	○	○	○
	波浪警報	○	○	○	○	○	○	○	○	○	○	○	○	○	○	○	○
	高潮警報																
	大雨注意報																
	雷注意報	○	○	○	○	○	○	○	○	○	○	○	○	○	○	○	○
	洪水注意報	○	○	○	○	○	○	○	○	○	○	○	○	○		○	○
	高潮注意報	○	○	○	○	○	○	○	○	○	○	○	○	○	○	○	○
2023/8/5 11:49	大雨警報	土	土	土	土浸	土	土	土	土	土	土	土	土	土	土	土浸	土
	洪水警報				●							●		○			
	暴風警報	○	○	○	○	○	○	○	○	○	○	○	○	○	○	○	○
	波浪警報	○	○	○	○	○	○	○	○	○	○	○	○	○	○	○	○
	大雨注意報																
	雷注意報	○	○	○	○	○	○	○	○	○	○	○	○	○	○	○	○
	洪水注意報	○	○	○	○	○	○	○	○	○	○	○	○	○		○	○
	高潮注意報	○	○	○	○	○	○	○	○	○	○	○	○	○	○	○	○

資料7-1 気象警報・注意報発表状況

●:発表 ◇:特別警報から警報 ▽:特別警報から注意報 ▼:警報から注意報 ○:継続 解:解除
 浸:浸水害 土:土砂災害 土浸:土砂災害、浸水害 斜体字:発表 下線:特別警報から警報

沖縄本島地方

発表時刻	警報・注意報	那覇市	宜野湾市	浦添市	名護市	糸満市	沖縄市	豊見城市	うるま市	南城市	国頭村	大宜味村	東村	今帰仁村	本部町	恩納村	宜野座村
2023/8/5 12:25	大雨警報	土	土	土	土浸	土	土	土	土	土	土	土	土	土	土	土浸	土
	洪水警報				○		●		●		●	○	●	○	●	●	●
	暴風警報	○	○	○	○	○	○	○	○	○	○	○	○	○	○	○	○
	波浪警報	○	○	○	○	○	○	○	○	○	○	○	○	○	○	○	○
	大雨注意報																
	雷注意報	○	○	○	○	○	○	○	○	○	○	○	○	○	○	○	○
	洪水注意報	○	○	○		○		○		○							
	高潮注意報	○	○	○	○	○	○	○	○	○	○	○	○	○	○	○	○
2023/8/5 12:46	大雨警報	土	土	土	土浸	土	土	土	土	土	土	土	土	土	土	土浸	土
	洪水警報				○		○		○		○	○	○	○	○	○	○
	暴風警報	○	○	○	○	○	○	○	○	○	○	○	○	○	○	○	○
	波浪警報	○	○	○	○	○	○	○	○	○	○	○	○	○	○	○	○
	大雨注意報																
	雷注意報	○	○	○	○	○	○	○	○	○	○	○	○	○	○	○	○
	洪水注意報	○	○	○		○		○		○							
	高潮注意報	○	○	○	○	○	○	○	○	○	○	○	○	○	○	○	○
2023/8/5 13:11	大雨警報	土	土	土	土浸	土	土	土	土	土	土	土	土	土	土	土浸	土
	洪水警報				○		○		○		○	○	○	○	○	○	○
	暴風警報	○	○	○	○	○	○	○	○	○	○	○	○	○	○	○	○
	波浪警報	○	○	○	○	○	○	○	○	○	○	○	○	○	○	○	○
	大雨注意報																
	雷注意報	○	○	○	○	○	○	○	○	○	○	○	○	○	○	○	○
	洪水注意報	○	○	○		○		○		○							
	高潮注意報	○	○	○	○	○	解	○	解	解	○	○	解	○	○	○	解
2023/8/5 13:29	大雨警報	土	土	土	土浸	土	土	土	土	土	土	土	土	土	土	土浸	土
	洪水警報	●			○		○		○		○	○	○	○	○	○	○
	暴風警報	○	○	○	○	○	○	○	○	○	○	○	○	○	○	○	○
	波浪警報	○	○	○	○	○	○	○	○	○	○	○	○	○	○	○	○
	大雨注意報																
	雷注意報	○	○	○	○	○	○	○	○	○	○	○	○	○	○	○	○
	洪水注意報		○	○		○		○		○							
	高潮注意報	○	○	○	○	○	○	○	○	○	○	○	○	○	○	○	○

資料7-1 気象警報・注意報発表状況

●:発表 ◇:特別警報から警報 ▽:特別警報から注意報 ▼:警報から注意報 ○:継続 解:解除
 浸:浸水害 土:土砂災害 土浸:土砂災害、浸水害 斜体字:発表 下線:特別警報から警報

沖縄本島地方

発表時刻	警報・注意報	那覇市	宜野湾市	浦添市	名護市	糸満市	沖縄市	豊見城市	うるま市	南城市	国頭村	大宜味村	東村	今帰仁村	本部町	恩納村	宜野座村
2023/8/5 14:06	大雨警報	土	土	土	土浸	土	土	土	土	土	土	土	土	土	土	土浸	土
	洪水警報	○			○	●	○		○		○	○	○	○	○	○	○
	暴風警報	○	○	○	○	○	○	○	○	○	○	○	○	○	○	○	○
	波浪警報	○	○	○	○	○	○	○	○	○	○	○	○	○	○	○	○
	大雨注意報																
	雷注意報	○	○	○	○	○	○	○	○	○	○	○	○	○	○	○	○
	洪水注意報		○	○				○		○							
	高潮注意報	○	○	○	○	○	○	○				○	○		○	○	○
2023/8/5 14:16	大雨警報	土	土	土	土浸	土	土	土	土	土	土	土	土	土	土	土浸	土
	洪水警報	○			○	○	○	●	○	●	○	○	○	○	○	○	○
	暴風警報	○	○	○	○	○	○	○	○	○	○	○	○	○	○	○	○
	波浪警報	○	○	○	○	○	○	○	○	○	○	○	○	○	○	○	○
	大雨注意報																
	雷注意報	○	○	○	○	○	○	○	○	○	○	○	○	○	○	○	○
	洪水注意報		○	○													
	高潮注意報	○	○	○	○	○	○	○				○	○		○	○	○
2023/8/5 16:23	大雨警報	土	土	土	土浸	土	土	土	土	土	土	土	土	土	土	土浸	土
	洪水警報	○			○	○	○	○	○	○	○	○	○	○	○	○	○
	暴風警報	○	○	○	○	○	○	○	○	○	○	○	○	○	○	○	○
	波浪警報	○	○	○	○	○	○	○	○	○	○	○	○	○	○	○	○
	大雨注意報																
	雷注意報	○	○	○	○	○	○	○	○	○	○	○	○	○	○	○	○
	洪水注意報		○	○													
	高潮注意報	○	○	○	○	○	○	○				○	○		○	○	○
2023/8/5 19:12	大雨警報	土	土	土	土浸	土	土	土	土	土	土	土	土	土	土	土浸	土
	洪水警報	○			○	○	○	○	○	○	○	○	○	○	○	○	○
	暴風警報	○	○	○	○	○	○	○	○	○	○	○	○	○	○	○	○
	波浪警報	○	○	○	○	○	○	○	○	○	○	○	○	○	○	○	○
	大雨注意報																
	雷注意報	○	○	○	○	○	○	○	○	○	○	○	○	○	○	○	○
	強風注意報																
	洪水注意報		○	○													
高潮注意報	○	○	○	○	○	○	○				○	○		○	○	○	

資料7-1 気象警報・注意報発表状況

●:発表 ◇:特別警報から警報 ▼:特別警報から注意報 ▼:警報から注意報 ○:継続 解:解除
 浸:浸水害 土:土砂災害 土浸:土砂災害、浸水害 斜体字:発表 下線:特別警報から警報

沖縄本島地方

発表時刻	警報・注意報	那覇市	宜野湾市	浦添市	名護市	糸満市	沖縄市	豊見城市	うるま市	南城市	国頭村	大宜味村	東村	今帰仁村	本部町	恩納村	宜野座村
2023/8/5 22:15	大雨警報	土	土	土	土	土	土	土	土	土	土	土	土	土	土	土	土
	洪水警報				○						○	○	○	○	○	○	○
	暴風警報	○	○	○	○	○	○	○	○	○	○	○	○	○	○	○	○
	波浪警報	○	○	○	○	○	○	○	○	○	○	○	○	○	○	○	○
	大雨注意報																
	雷注意報	○	○	○	○	○	○	○	○	○	○	○	○	○	○	○	○
	強風注意報																
	洪水注意報	▼	○	○		▼	▼	▼	▼	▼							
	高潮注意報	○	○	○	○	○	○	○	○	○	○	○	○	○	○	○	○
2023/8/5 23:19	大雨警報	土	土	土	土	土	土	土	土	土	土	土	土	土	土	土	土
	洪水警報				○						○	○	○	○	○	○	○
	暴風警報	○	○	○	○	○	○	○	○	○	○	○	○	○	○	○	○
	波浪警報	○	○	○	○	○	○	○	○	○	○	○	○	○	○	○	○
	大雨注意報																
	雷注意報	○	○	○	○	○	○	○	○	○	○	○	○	○	○	○	○
	強風注意報																
	洪水注意報	○	○	○		○	○	○	○	○							
	高潮注意報	解	解	解	○	解		解			○	○		○	○	○	
2023/8/6 1:10	大雨警報	土	土	土	土	土	土	土	土	土	土	土	土	土	土	土	土
	洪水警報				○						○	○	○	○	○	○	○
	暴風警報	○	○	○	○	○	○	○	○	○	○	○	○	○	○	○	○
	波浪警報	○	○	○	○	○	○	○	○	○	○	○	○	○	○	○	○
	大雨注意報																
	雷注意報	○	○	○	○	○	○	○	○	○	○	○	○	○	○	○	○
	強風注意報																
	洪水注意報	○	○	○		○	○	○	○	○							
	高潮注意報				○						○	○		○	○	○	

資料7-1 気象警報・注意報発表状況

●:発表 ◇:特別警報から警報 ▽:特別警報から注意報 ▼:警報から注意報 ○:継続 解:解除
 浸:浸水害 土:土砂災害 土浸:土砂災害、浸水害 斜体字:発表 下線:特別警報から警報

沖縄本島地方

発表時刻	警報・注意報	那覇市	宜野湾市	浦添市	名護市	糸満市	沖縄市	豊見城市	うるま市	南城市	国頭村	大宜味村	東村	今帰仁村	本部町	恩納村	宜野座村
2023/8/6 3:10	大雨警報	土	土	土	土浸	土	土	土	土	土	土	土	土	土	土	土浸	土
	洪水警報				○						○	○	○	○	○	○	○
	暴風警報	○	○	○	○	○	○	○	○	○	○	○	○	○	○	○	○
	波浪警報	○	○	○	○	○	○	○	○	○	○	○	○	○	○	○	○
	大雨注意報																
	雷注意報	○	○	○	○	○	○	○	○	○	○	○	○	○	○	○	○
	強風注意報																
	洪水注意報	○	○	○		○	○	○	○	○							
高潮注意報				○						○	○		○	○	○		
2023/8/6 3:42	大雨警報	土	土	土	土浸	土	土	土	土	土	土	土	土	土	土	土浸	土
	洪水警報				○						○	○	○	○	○	○	○
	暴風警報	○	○	○	○	○	○	○	○	○	○	○	○	○	○	○	○
	波浪警報	○	○	○	○	○	○	○	○	○	○	○	○	○	○	○	○
	大雨注意報																
	雷注意報	○	○	○	○	○	○	○	○	○	○	○	○	○	○	○	○
	強風注意報																
	洪水注意報	○	○	○		○	○	○	○	○							
高潮注意報				○						○	○		○	○	○		
2023/8/6 4:28	大雨警報	土	土	土	土浸	土	土	土	土	土	土	土	土	土	土	土浸	土浸
	洪水警報				○						○	○	○	○	○	○	○
	暴風警報				○						○	○	○	○	○	○	○
	波浪警報	○	○	○	○	○	○	○	○	○	○	○	○	○	○	○	○
	大雨注意報																
	雷注意報	○	○	○	○	○	○	○	○	○	○	○	○	○	○	○	○
	強風注意報	▼	▼	▼		▼	▼	▼	▼	▼							
	洪水注意報	○	○	○		○	○	○	○	○							
高潮注意報				○						○	○		○	○	○		

資料7-1 気象警報・注意報発表状況

●:発表 ◇:特別警報から警報 ▽:特別警報から注意報 ▼:警報から注意報 ○:継続 解:解除
 浸:浸水害 土:土砂災害 土浸:土砂災害、浸水害 斜体字:発表 下線:特別警報から警報

沖縄本島地方

発表時刻	警報・注意報	那覇市	宜野湾市	浦添市	名護市	糸満市	沖縄市	豊見城市	うるま市	南城市	国頭村	大宜味村	東村	今帰仁村	本部町	恩納村	宜野座村	
2023/8/6 5:50	大雨警報	土	土	土	土浸	土	土	土	土	土	土	土	土	土	土	土浸	土浸	
	洪水警報				○						○	○	○	○	○	○	○	
	暴風警報				○						○	○	○	○	○	○	○	
	波浪警報	○	○	○	○	○	○	○	○	○	○	○	○	○	○	○	○	
	大雨注意報																	
	雷注意報	○	○	○	○	○	○	○	○	○	○	○	○	○	○	○	○	○
	強風注意報	○	○	○		○	○	○	○	○								
	洪水注意報	○	○	○		○	○	○	○	○								
	高潮注意報				○						○	○		○	○	○		
2023/8/6 7:07	大雨警報	土	土	土	土浸	土	土	土	土	土	土	土	土	土浸	土	土浸	土浸	
	洪水警報				○						○	○	○	○	○	○	○	
	暴風警報				○						○	○	○	○	○	○	○	
	波浪警報	○	○	○	○	○	○	○	○	○	○	○	○	○	○	○	○	
	大雨注意報																	
	雷注意報	○	○	○	○	○	○	○	○	○	○	○	○	○	○	○	○	
	強風注意報	○	○	○		○	○	○	○	○								
	洪水注意報	○	○	○		○	○	○	○	○								
	高潮注意報				○						○	○		○	○	○		
2023/8/6 8:32	大雨警報	土	土	土	土浸	土	土	土	土	土	土	土	土	土浸	土浸	土浸	土浸	
	洪水警報				○						○	○	○	○	○	○	○	
	暴風警報				○						○	○	○	○	○	○	○	
	波浪警報	○	○	○	○	○	○	○	○	○	○	○	○	○	○	○	○	
	大雨注意報																	
	雷注意報	○	○	○	○	○	○	○	○	○	○	○	○	○	○	○	○	
	強風注意報	○	○	○		○	○	○	○	○								
	洪水注意報	○	○	○		○	○	○	○	○								
	高潮注意報				○						○	○		○	○	○		

資料7-1 気象警報・注意報発表状況

●:発表 ◇:特別警報から警報 ▽:特別警報から注意報 ▼:警報から注意報 ○:継続 解:解除
 浸:浸水害 土:土砂災害 土浸:土砂災害、浸水害 斜体字:発表 下線:特別警報から警報

沖縄本島地方

発表時刻	警報・注意報	那覇市	宜野湾市	浦添市	名護市	糸満市	沖縄市	豊見城市	うるま市	南城市	国頭村	大宜味村	東村	今帰仁村	本部町	恩納村	宜野座村	
2023/8/6 9:32	大雨警報	土	土	土	土浸	土	土	土	土	土	土	土	土	土浸	土浸	土浸	土浸	
	洪水警報				○						○	○	○	○	○	○	○	
	暴風警報				○						○	○	○	○	○	○	○	
	波浪警報	○	○	○	○	○	○	○	○	○	○	○	○	○	○	○	○	
	大雨注意報																	
	雷注意報	○	○	○	○	○	○	○	○	○	○	○	○	○	○	○	○	○
	強風注意報	○	○	○		○	○	○	○	○								
	洪水注意報	○	○	○		○	○	○	○	○								
高潮注意報				○							○	○		○	○	○		
2023/8/6 10:36	大雨警報	土	土	土	土浸	土	土	土	土	土	土	土	土	土浸	土浸	土浸	土浸	
	洪水警報				○						○	○	○	○	○	○	○	
	暴風警報				○						○	○	○	○	○	○	○	
	波浪警報	○	○	○	○	○	○	○	○	○	○	○	○	○	○	○	○	
	大雨注意報																	
	雷注意報	○	○	○	○	○	○	○	○	○	○	○	○	○	○	○	○	
	強風注意報	○	○	○		○	○	○	○	○								
	洪水注意報	○	○	○		○	○	○	○	○								
高潮注意報				解						解	解		解	解	解			
2023/8/6 13:05	大雨警報	土	土	土	土浸	土	土	土	土	土	土	土	土	土浸	土浸	土浸	土浸	
	洪水警報				○				●		○	○	○	○	○	○	○	
	暴風警報				○						○	○	○	○	○	○	○	
	波浪警報	○	○	○	○	○	○	○	○	○	○	○	○	○	○	○	○	
	大雨注意報																	
	雷注意報	○	○	○	○	○	○	○	○	○	○	○	○	○	○	○	○	
	強風注意報	○	○	○		○	○	○	○	○								
	洪水注意報	○	○	○		○	○	○	○	○								
高潮注意報																		

資料7-1 気象警報・注意報発表状況

●:発表 ◇:特別警報から警報 ▽:特別警報から注意報 ▼:警報から注意報 ○:継続 解:解除
 浸:浸水害 土:土砂災害 土浸:土砂災害、浸水害 斜体字:発表 下線:特別警報から警報

沖縄本島地方

発表時刻	警報・注意報	那覇市	宜野湾市	浦添市	名護市	糸満市	沖縄市	豊見城市	うるま市	南城市	国頭村	大宜味村	東村	今帰仁村	本部町	恩納村	宜野座村	
2023/8/6 13:25	大雨警報	土	土	土	土浸	土	土	土	土浸	土	土	土	土	土浸	土浸	土浸	土浸	
	洪水警報				○		●		○		○	○	○	○	○	○	○	
	暴風警報				○						○	○	○	○	○	○	○	
	波浪警報	○	○	○	○	○	○	○	○	○	○	○	○	○	○	○	○	
	大雨注意報																	
	雷注意報	○	○	○	○	○	○	○	○	○	○	○	○	○	○	○	○	○
	強風注意報	○	○	○		○	○	○	○	○								
	洪水注意報	○	○	○		○		○		○								
高潮注意報																		
2023/8/6 13:45	大雨警報	土	土	土	土浸	土	土	土	土浸	土	土	土	土	土浸	土浸	土浸	土浸	
	洪水警報				○		○		○		○	○	○	○	○	○	○	
	暴風警報				○						○	○	○	○	○	○	○	
	波浪警報	○	○	○	○	○	○	○	○	○	○	○	○	○	○	○	○	
	大雨注意報																	
	雷注意報	○	○	○	○	○	○	○	○	○	○	○	○	○	○	○	○	○
	強風注意報	○	○	○		○	○	○	○	○								
	洪水注意報	○	○	○		○		○		○								
高潮注意報																		
2023/8/6 13:54	大雨警報	土	土	土	土浸	土	土浸	土	土浸	土	土	土	土	土浸	土浸	土浸	土浸	
	洪水警報				○		○		○		○	○	○	○	○	○	○	
	暴風警報				○						○	○	○	○	○	○	○	
	波浪警報	○	○	○	○	○	○	○	○	○	○	○	○	○	○	○	○	
	大雨注意報																	
	雷注意報	○	○	○	○	○	○	○	○	○	○	○	○	○	○	○	○	○
	強風注意報	○	○	○		○	○	○	○	○								
	洪水注意報	○	○	○		○		○		○								
高潮注意報																		

資料7-1 気象警報・注意報発表状況

●:発表 ◇:特別警報から警報 ▽:特別警報から注意報 ▼:警報から注意報 ○:継続 解:解除
 浸:浸水害 土:土砂災害 土浸:土砂災害、浸水害 斜体字:発表 下線:特別警報から警報

沖縄本島地方

発表時刻	警報・注意報	那覇市	宜野湾市	浦添市	名護市	糸満市	沖縄市	豊見城市	うるま市	南城市	国頭村	大宜味村	東村	今帰仁村	本部町	恩納村	宜野座村
2023/8/6 14:22	大雨警報	土	土	土	土浸	土	土浸	土	土浸	土	土	土	土	土浸	土浸	土浸	土浸
	洪水警報				○		○		○		○	○	○	○	○	○	○
	暴風警報				○						○	○	○	○	○	○	○
	波浪警報	○	○	○	○	○	○	○	○	○	○	○	○	○	○	○	○
	大雨注意報																
	雷注意報	○	○	○	○	○	○	○	○	○	○	○	○	○	○	○	○
	強風注意報	○	○	○		○	○	○	○	○							
	洪水注意報	○	○	○		○		○		○							
高潮注意報																	
2023/8/6 16:20	大雨警報	土	土	土	土浸	土	土浸	土	土浸	土	土	土	土	土浸	土浸	土浸	土浸
	洪水警報				○		○		○		○	○	○	○	○	○	○
	暴風警報										○	○	○				
	波浪警報	○	○	○	○	○	○	○	○	○	○	○	○	○	○	○	○
	大雨注意報																
	雷注意報	○	○	○	○	○	○	○	○	○	○	○	○	○	○	○	○
	強風注意報	○	○	○	▼	○	○	○	○	○				▼	▼	▼	▼
	洪水注意報	○	○	○		○		○		○							
高潮注意報																	
2023/8/6 19:05	大雨警報	土	土	土	土浸	土	土浸	土	土浸	土	土	土	土	土浸	土浸	土浸	土浸
	洪水警報				○		○		○		○	○	○	○	○	○	○
	波浪警報	○	○	○	○	○	○	○	○	○	○	○	○	○	○	○	○
	大雨注意報																
	雷注意報	○	○	○	○	○	○	○	○	○	○	○	○	○	○	○	○
	強風注意報	○	○	○	○	○	○	○	○	○	▼	▼	▼	○	○	○	○
	洪水注意報	○	○	○		○		○		○							
	高潮注意報																
2023/8/6 21:29	大雨警報	土	土	土	土浸	土	土	土	土	土	土	土	土	土	土	土浸	土
	洪水警報				○						○	○	○	○	○	○	
	波浪警報	○	○	○	○	○	○	○	○	○	○	○	○	○	○	○	○
	大雨注意報																
	雷注意報	○	○	○	○	○	○	○	○	○	○	○	○	○	○	○	○
	強風注意報	○	○	○	○	○	○	○	○	○	○	○	○	○	○	○	○
	洪水注意報	○	○	○		○	▼	○	▼	○						▼	▼
	高潮注意報																

資料7-1 気象警報・注意報発表状況

●:発表 ◇:特別警報から警報 ▼:特別警報から注意報 ▼:警報から注意報 ○:継続 解:解除
 浸:浸水害 土:土砂災害 土浸:土砂災害、浸水害 斜体字:発表 下線:特別警報から警報

沖縄本島地方

発表時刻	警報・注意報	那覇市	宜野湾市	浦添市	名護市	糸満市	沖縄市	豊見城市	うるま市	南城市	国頭村	大宜味村	東村	今帰仁村	本部町	恩納村	宜野座村
2023/8/6 23:31	大雨警報	土	土	土	土浸	土	土	土	土	土	土	土	土	土	土	土浸	土
	洪水警報				○						○	○	○	○	○		
	波浪警報	○	○	○	○	○	○	○	○	○	○	○	○	○	○	○	○
	大雨注意報																
	雷注意報	○	○	○	○	○	○	○	○	○	○	○	○	○	○	○	○
	強風注意報	○	○	○	○	○	○	○	○	○	○	○	○	○	○	○	○
	波浪注意報																
	洪水注意報	○	○	○		○	○	○	○	○						○	○
	高潮注意報																
2023/8/7 0:30	大雨警報	土	土	土	土浸	土	土	土	土	土	土	土	土	土	土	土	土
	洪水警報													○			
	波浪警報	○	○	○	○	○	○	○	○	○	○	○	○	○	○	○	○
	大雨注意報																
	雷注意報	○	○	○	○	○	○	○	○	○	○	○	○	○	○	○	○
	強風注意報	○	○	○	○	○	○	○	○	○	○	○	○	○	○	○	○
	波浪注意報																
	洪水注意報	○	○	○	▼	○	○	○	○	○	○	▼	▼	▼		▼	○
2023/8/7 1:55	大雨警報	土	土	土	土	土	土	土	土	土	土	土	土	土	土	土	土
	波浪警報	○	○	○	○	○	○	○	○	○	○	○	○	○	○	○	○
	大雨注意報																
	雷注意報	○	○	○	○	○	○	○	○	○	○	○	○	○	○	○	○
	強風注意報	○	○	○	○	○	○	○	○	○	○	○	○	○	○	○	○
	波浪注意報																
	洪水注意報	解	解	解	○	○	○	解	○	○	○	○	○	○	▼	○	○
2023/8/7 4:04	大雨警報	土	土	土	土	土	土	土	土	土	土	土	土	土	土	土	土
	大雨注意報																
	雷注意報	○	○	○	○	○	○	○	○	○	○	○	○	○	○	○	○
	強風注意報	○	○	○	○	○	○	○	○	○	○	○	○	○	○	○	○
	波浪注意報	▼	▼	▼	▼	▼	▼	▼	▼	▼	▼	▼	▼	▼	▼	▼	▼
	洪水注意報				○	解	解		解	解	○	○	○	○	○	○	○

資料7-1 気象警報・注意報発表状況

●:発表 ◇:特別警報から警報 ▼:特別警報から注意報 ▼:警報から注意報 ○:継続 解:解除
 浸:浸水害 土:土砂災害 土浸:土砂災害、浸水害 斜体字:発表 下線:特別警報から警報

沖縄本島地方

発表時刻	警報・注意報	那覇市	宜野湾市	浦添市	名護市	糸満市	沖縄市	豊見城市	うるま市	南城市	国頭村	大宜味村	東村	今帰仁村	本部町	恩納村	宜野座村
2023/8/7 6:55	大雨警報	土	土	土	土	土	土	土	土	土	土	土	土	土	土	土	土
	大雨注意報																
	雷注意報	○	○	○	○	○	○	○	○	○	○	○	○	○	○	○	○
	強風注意報	○	○	○	○	○	○	○	○	○	○	○	○	○	○	○	○
	波浪注意報	○	○	○	○	○	○	○	○	○	○	○	○	○	○	○	○
	洪水注意報				解							解	解	解	解	解	解
2023/8/7 10:12	大雨注意報	▼	▼	▼	▼	▼	▼	▼	▼	▼	▼	▼	▼	▼	▼	▼	▼
	雷注意報	解	解	解	解	解	解	解	解	解	解	解	解	解	解	解	解
	強風注意報	○	○	○	○	○	○	○	○	○	○	○	○	○	○	○	○
	波浪注意報	○	○	○	○	○	○	○	○	○	○	○	○	○	○	○	○

資料7-1 気象警報・注意報発表状況

●:発表 ◇:特別警報から警報 ▼:特別警報から注意報 ▼:警報から注意報 ○:継続 解:解除
 浸:浸水害 土:土砂災害 土浸:土砂災害、浸水害 斜体字:発表 下線:特別警報から警報

沖縄本島地方

発表時刻	警報・注意報	金武町	伊江村	読谷村	嘉手納町	北谷町	北中城村	中城村	西原町	与那原町	南風原町	渡嘉敷村	座間味村	粟国村	渡名喜村	伊平屋村	伊是名村	久米島町	八重瀬町
2023/7/29 22:14	雷注意報	●	●	●	●	●	●	●	●	●	●	●	●	●	●	●	●	●	●
2023/7/30 4:09	雷注意報	○	○	○	○	○	○	○	○	○	○	○	○	○	○	○	○	○	○
2023/7/30 13:22	雷注意報	○	○	○	○	○	○	○	○	○	○	○	○	○	○	○	○	○	○
	強風注意報	●	●	●	●	●	●	●	●	●	●	●	●	●	●	●	●	●	●
2023/7/30 16:31	波浪注意報	●	●	●	●	●	●	●	●	●	●	●	●	●	●	●	●	●	●
	雷注意報	○	○	○	○	○	○	○	○	○	○	○	○	○	○	○	○	○	○
	強風注意報	○	○	○	○	○	○	○	○	○	○	○	○	○	○	○	○	○	○
	波浪注意報	○	○	○	○	○	○	○	○	○	○	○	○	○	○	○	○	○	○
2023/7/30 16:41	高潮注意報	●																	
	雷注意報	○	○	○	○	○	○	○	○	○	○	○	○	○	○	○	○	○	○
	強風注意報	○	○	○	○	○	○	○	○	○	○	○	○	○	○	○	○	○	○
	波浪注意報	○	○	○	○	○	○	○	○	○	○	○	○	○	○	○	○	○	○
2023/7/31 4:44	高潮注意報	○																	
	雷注意報	○	○	○	○	○	○	○	○	○	○	○	○	○	○	○	○	○	○
	強風注意報	○	○	○	○	○	○	○	○	○	○	○	○	○	○	○	○	○	○
	波浪注意報	○	○	○	○	○	○	○	○	○	○	○	○	○	○	○	○	○	○
2023/7/31 5:42	高潮注意報	○																	
	雷注意報	○	○	○	○	○	○	○	○	○	○	○	○	○	○	○	○	○	○
	強風注意報	○	○	○	○	○	○	○	○	○	○	○	○	○	○	○	○	○	○
	波浪注意報	○	○	○	○	○	○	○	○	○	○	○	○	○	○	○	○	○	○
2023/7/31 10:38	高潮注意報	●							●	●									
	雷注意報	○	○	○	○	○	○	○	○	○	○	○	○	○	○	○	○	○	○
	強風注意報	○	○	○	○	○	○	○	○	○	○	○	○	○	○	○	○	○	○
	波浪注意報	○	○	○	○	○	○	○	○	○	○	○	○	○	○	○	○	○	○
2023/7/31 16:18	高潮注意報	●	●	●	●	●	●	●	●	●	●	●	●	●	●	●	●	●	●
	波浪警報	●	●	●	●	●	●	●	●	●	●	●	●	●	●	●	●	●	●
	雷注意報	○	○	○	○	○	○	○	○	○	○	○	○	○	○	○	○	○	○
	強風注意報	○	○	○	○	○	○	○	○	○	○	○	○	○	○	○	○	○	○
2023/7/31 20:31	高潮注意報	○							○	○									
	雷注意報	○	○	○	○	○	○	○	○	○	○	○	○	○	○	○	○	○	○
	強風注意報	○	○	○	○	○	○	○	○	○	○	○	○	○	○	○	○	○	○
	波浪警報	○	○	○	○	○	○	○	○	○	○	○	○	○	○	○	○	○	○
2023/7/31 21:12	高潮警報	●																	
	雷注意報	○	○	○	○	○	○	○	○	○	○	○	○	○	○	○	○	○	○
	強風注意報	○	○	○	○	○	○	○	○	○	○	○	○	○	○	○	○	○	○
	高潮注意報	○							○	○									

資料7-1 気象警報・注意報発表状況

●:発表 ◇:特別警報から警報 ▽:特別警報から注意報 ▼:警報から注意報 ○:継続 解:解除
 浸:浸水害 土:土砂災害 土浸:土砂災害、浸水害 斜体字:発表 下線:特別警報から警報

沖縄本島地方

発表時刻	警報・注意報	金武町	伊江村	読谷村	嘉手納町	北谷町	北中城村	中城村	西原町	与那原町	南風原町	渡嘉敷村	座間味村	粟国村	渡名喜村	伊平屋村	伊是名村	久米島町	八重瀬町
2023/8/1 4:25	暴風警報	●	●	●	●	●	●	●	●	●	●	●	●	●	●	●	●	○	●
	波浪警報	○	○	○	○	○	○	○	○	○	○	○	○	○	○	○	○	○	○
	高潮警報	○	○	○	○	○	●	●	●	●	○	○	○	○	○	○	○	○	●
	雷注意報	○	○	○	○	○	○	○	○	○	○	○	○	○	○	○	○	○	○
	強風注意報																	○	
	高潮注意報			○	○	○							○	○					○
2023/8/1 8:09	暴風警報	○	○	○	○	○	○	○	○	○	○	○	○	○	○	○	○	○	○
	波浪警報	○	○	○	○	○	○	○	○	○		○	○	○	○	○	○	○	○
	高潮警報	○					○	○	○	○									○
	雷注意報	○	○	○	○	○	○	○	○	○	○	○	○	○	○	○	○	○	○
	強風注意報																	○	
	高潮注意報			○	○	○							○	○					○
2023/8/1 10:24	暴風警報	○	○	○	○	○	○	○	○	○	○	○	○	○	○	○	○	●	○
	波浪警報	○	○	○	○	○	○	○	○	○		○	○	○	○	○	○	○	○
	高潮警報	○					○	○	○	○								●	○
	雷注意報	○	○	○	○	○	○	○	○	○	○	○	○	○	○	○	○	○	○
	高潮注意報			○	○	○							○	○					
2023/8/1 16:09	暴風警報	○	○	○	○	○	○	○	○	○	○	○	○	○	○	○	○	○	○
	波浪警報	○	○	○	○	○	○	○	○	○		○	○	○	○	○	○	○	○
	高潮警報	○					○	○	○	○								○	○
	雷注意報	○	○	○	○	○	○	○	○	○	○	○	○	○	○	○	○	○	○
	高潮注意報		●	○	○	○						○	○	●	●	●	●		
2023/8/2 1:15	暴風警報	○	○	○	○	○	○	○	○	○	○	○	○	○	○	○	○	○	○
	波浪警報	○	○	○	○	○	○	○	○	○		○	○	○	○	○	○	○	○
	高潮警報	○					○	○	○	○								○	○
	大雨注意報					●	●	●	●	●									●
	雷注意報	○	○	○	○	○	○	○	○	○	○	○	○	○	○	○	○	○	○
	洪水注意報					●			●										
2023/8/2 1:46	暴風警報	○	○	○	○	○	○	○	○	○	○	○	○	○	○	○	○	○	○
	波浪警報	○	○	○	○	○	○	○	○	○		○	○	○	○	○	○	○	○
	高潮警報	○					○	○	○	○								○	○
	大雨注意報					○	○	○	○	○	●								○
	雷注意報	○	○	○	○	○	○	○	○	○	○	○	○	○	○	○	○	○	○
	洪水注意報	●		●	●	○			○		●								●
高潮注意報		○	○	○	○						○	○	○	○	○	○			

資料7-1 気象警報・注意報発表状況

●:発表 ◇:特別警報から警報 ▽:特別警報から注意報 ▼:警報から注意報 ○:継続 解:解除
 浸:浸水害 土:土砂災害 土浸:土砂災害、浸水害 斜体字:発表 下線:特別警報から警報

沖縄本島地方

発表時刻	警報・注意報	金武町	伊江村	読谷村	嘉手納町	北谷町	北中城村	中城村	西原町	与那原町	南風原町	渡嘉敷村	座間味村	粟国村	渡名喜村	伊平屋村	伊是名村	久米島町	八重瀬町
2023/8/2 2:04	暴風警報	○	○	○	○	○	○	○	○	○	○	○	○	○	○	○	○	○	○
	波浪警報	○	○	○	○	○	○	○	○	○	○	○	○	○	○	○	○	○	○
	高潮警報	○					○	○	○	○								○	○
	大雨注意報					○	○	○	○	○	○								○
	雷注意報	○	○	○	○	○	○	○	○	○	○	○	○	○	○	○	○	○	○
	洪水注意報	○		○	○	○	○			○	●	○							○
	高潮注意報		○	○	○	○							○	○	○	○	○		
2023/8/2 2:36	大雨警報																		土
	暴風警報	○	○	○	○	○	○	○	○	○	○	○	○	○	○	○	○	○	○
	波浪警報	○	○	○	○	○	○	○	○	○		○	○	○	○	○	○	○	○
	高潮警報	○					○	○	○	○								○	○
	大雨注意報					○	○	○	○	○	○								
	雷注意報	○	○	○	○	○	○	○	○	○	○	○	○	○	○	○	○	○	○
	洪水注意報	○		○	○	○	○			○	○	○							○
高潮注意報		○	○	○	○	○						○	○	○	○	○			
2023/8/2 3:30	大雨警報																		土
	暴風警報	○	○	○	○	○	○	○	○	○	○	○	○	○	○	○	○	○	○
	波浪警報	○	○	○	○	○	○	○	○	○		○	○	○	○	○	○	○	○
	高潮警報	○					○	○	○	○								○	○
	大雨注意報	●				○	○	○	○	○	○								
	雷注意報	○	○	○	○	○	○	○	○	○	○	○	○	○	○	○	○	○	○
	洪水注意報	○		○	○	○	○	●	●	○	○	○							○
高潮注意報		○	○	○	○	○						○	○	○	○	○			
2023/8/2 3:51	大雨警報																		土
	洪水警報								●	●	●								●
	暴風警報	○	○	○	○	○	○	○	○	○	○	○	○	○	○	○	○	○	○
	波浪警報	○	○	○	○	○	○	○	○	○		○	○	○	○	○	○	○	○
	高潮警報	○					○	○	○	○								○	○
	大雨注意報	○				○	○	○	○	○	○								
	雷注意報	○	○	○	○	○	○	○	○	○	○	○	○	○	○	○	○	○	○
洪水注意報	○		○	○	○	○	○												
高潮注意報		○	○	○	○	○						○	○	○	○	○			

資料7-1 気象警報・注意報発表状況

●:発表 ◇:特別警報から警報 ▽:特別警報から注意報 ▼:警報から注意報 ○:継続解:解除
 浸:浸水害 土:土砂災害 土浸:土砂災害、浸水害 斜体字:発表 下線:特別警報から警報

沖縄本島地方

発表時刻	警報・注意報	金武町	伊江村	読谷村	嘉手納町	北谷町	北中城村	中城村	西原町	与那原町	南風原町	渡嘉敷村	座間味村	粟国村	渡名喜村	伊平屋村	伊是名村	久米島町	八重瀬町
2023/8/2 4:10	大雨警報																		土
	洪水警報								○	○	○								○
	暴風警報	○	○	○	○	○	○	○	○	○	○	○	○	○	○	○	○	○	○
	波浪警報	○	○	○	○	○	○	○	○	○	○	○	○	○	○	○	○	○	○
	高潮警報	○					○	○	○	○								○	○
	大雨注意報	○		●	●	○	○	○	○	○	○								
	雷注意報	○	○	○	○	○	○	○	○	○	○	○	○	○	○	○	○	○	○
	洪水注意報	○		○	○	○	○	○											
2023/8/2 4:25	大雨警報	土				土	土	土	土	土	土								土
	洪水警報			●	●	●	●	●	○	○	○								○
	暴風警報	○	○	○	○	○	○	○	○	○	○	○	○	○	○	○	○	○	○
	波浪警報	○	○	○	○	○	○	○	○	○		○	○	○	○	○	○	○	○
	高潮警報	○					○	○	○	○								○	○
	大雨注意報			○	○														
	雷注意報	○	○	○	○	○	○	○	○	○	○	○	○	○	○	○	○	○	○
	洪水注意報	○																	
2023/8/2 4:34	大雨警報	土				土	土	土	土	土	土								土
	洪水警報			○	○	○	○	○	○	○	○								○
	暴風警報	○	○	○	○	○	○	○	○	○	○	○	○	○	○	○	○	○	○
	波浪警報	○	○	○	○	○	○	○	○	○		○	○	○	○	○	○	○	○
	高潮警報	○					○	○	○	○								○	○
	大雨注意報			○	○														
	雷注意報	○	○	○	○	○	○	○	○	○	○	○	○	○	○	○	○	○	○
	洪水注意報	○																	
2023/8/2 5:21	大雨警報	土				土	土	土	土	土	土浸								土浸
	洪水警報	●		○	○	○	○	○	○	○	○								○
	暴風警報	○	○	○	○	○	○	○	○	○	○	○	○	○	○	○	○	○	○
	波浪警報	○	○	○	○	○	○	○	○	○		○	○	○	○	○	○	○	○
	高潮警報	○					○	○	○	○								○	○
	大雨注意報			○	○							●							
	雷注意報	○	○	○	○	○	○	○	○	○	○	○	○	○	○	○	○	○	○
	洪水注意報																		
高潮注意報		○	○	○	○	○					○	○	○	○	○	○			

資料7-1 気象警報・注意報発表状況

●:発表 ◇:特別警報から警報 ▽:特別警報から注意報 ▼:警報から注意報 ○:継続 解:解除
 浸:浸水害 土:土砂災害 土浸:土砂災害、浸水害 斜体字:発表 下線:特別警報から警報

沖縄本島地方

発表時刻	警報・注意報	金武町	伊江村	読谷村	嘉手納町	北谷町	北中城村	中城村	西原町	与那原町	南風原町	渡嘉敷村	座間味村	粟国村	渡名喜村	伊平屋村	伊是名村	久米島町	八重瀬町
2023/8/2 5:47	大雨警報	土				土	土	土	土	土	土浸								土浸
	洪水警報	○		○	○	○	○	○	○	○	○								○
	暴風警報	○	○	○	○	○	○	○	○	○	○	○	○	○	○	○	○	○	○
	波浪警報	○	○	○	○	○	○	○	○	○	○	○	○	○	○	○	○	○	○
	高潮警報	○					○	○	○	○								○	○
	大雨注意報			○	○							○							
	雷注意報	○	○	○	○	○	○	○	○	○	○	○	○	○	○	○	○	○	○
	洪水注意報																		
高潮注意報		○	○	○	○						○	○	○	○	○	○			
2023/8/2 6:21	大雨警報	土				土	土	土	土	土	土浸								土浸
	洪水警報	○		○	○	○	○	○	○	○	○								○
	暴風警報	○	○	○	○	○	○	○	○	○	○	○	○	○	○	○	○	○	○
	波浪警報	○	○	○	○	○	○	○	○	○		○	○	○	○	○	○	○	○
	高潮警報	○					○	○	○	○								○	○
	大雨注意報			○	○							○							
	雷注意報	○	○	○	○	○	○	○	○	○	○	○	○	○	○	○	○	○	○
	洪水注意報																		
高潮注意報		○	○	○	○						○	○	○	○	○	○			
2023/8/2 6:33	大雨警報	土				土	土	土	土	土	土浸								土浸
	洪水警報	○		○	○	○	○	○	○	○	○								○
	暴風警報	○	○	○	○	○	○	○	○	○	○	○	○	○	○	○	○	○	○
	波浪警報	○	○	○	○	○	○	○	○	○		○	○	○	○	○	○	○	○
	高潮警報	○					○	○	○	○								○	○
	大雨注意報			○	○							○							
	雷注意報	○	○	○	○	○	○	○	○	○	○	○	○	○	○	○	○	○	○
	洪水注意報																		
高潮注意報		○	○	○	○						○	○	○	○	○	○			
2023/8/2 6:46	大雨警報	土				土	土	土	土	土	土浸								土浸
	洪水警報	○		○	○	○	○	○	○	○	○								○
	暴風警報	○	○	○	○	○	○	○	○	○	○	○	○	○	○	○	○	○	○
	波浪警報	○	○	○	○	○	○	○	○	○		○	○	○	○	○	○	○	○
	高潮警報	○					○	○	○	○								○	○
	大雨注意報		●	○	○							○							
	雷注意報	○	○	○	○	○	○	○	○	○	○	○	○	○	○	○	○	○	○
	洪水注意報																		
高潮注意報		○	○	○	○						○	○	○	○	○	○			

資料7-1 気象警報・注意報発表状況

●:発表 ◇:特別警報から警報 ▽:特別警報から注意報 ▼:警報から注意報 ○:継続 解:解除
 浸:浸水害 土:土砂災害 土浸:土砂災害、浸水害 斜体字:発表 下線:特別警報から警報

沖縄本島地方

発表時刻	警報・注意報	金武町	伊江村	読谷村	嘉手納町	北谷町	北中城村	中城村	西原町	与那原町	南風原町	渡嘉敷村	座間味村	粟国村	渡名喜村	伊平屋村	伊是名村	久米島町	八重瀬町
2023/8/2 6:57	大雨警報	土				土	土	土	土	土	土浸								土浸
	洪水警報	○		○	○	○	○	○	○	○	○								○
	暴風警報	○	○	○	○	○	○	○	○	○	○			○	○	○	○	○	○
	波浪警報	○	○	○	○	○	○	○	○	○	○	○	○	○	○	○	○	○	○
	高潮警報	○					○	○	○	○								○	○
	大雨注意報		○	○	○							○							
	雷注意報	○	○	○	○	○	○	○	○	○	○	○	○	○	○	○	○	○	○
	洪水注意報																		
高潮注意報		○	○	○	○						○	○	○	○	○	○			
2023/8/2 7:02	大雨警報	土				土	土	土	土	土	土浸								土浸
	洪水警報	○		○	○	○	○	○	○	○	○								○
	暴風警報	○	○	○	○	○	○	○	○	○	○	○	○	○	○	○	○	○	○
	波浪警報	○	○	○	○	○	○	○	○	○		○	○	○	○	○	○	○	○
	高潮警報	○					○	○	○	○								○	○
	大雨注意報		○	○	○							○							
	雷注意報	○	○	○	○	○	○	○	○	○	○	○	○	○	○	○	○	○	○
	洪水注意報																		
高潮注意報		○	○	○	○						○	○	○	○	○	○			
2023/8/2 7:24	大雨警報	土		土	土	土	土	土	土	土	土浸								土浸
	洪水警報	○		○	○	○	○	○	○	○	○								○
	暴風警報	○	○	○	○	○	○	○	○	○	○	○	○	○	○	○	○	○	○
	波浪警報	○	○	○	○	○	○	○	○	○		○	○	○	○	○	○	○	○
	高潮警報	○					○	○	○	○								○	○
	大雨注意報		○									○							
	雷注意報	○	○	○	○	○	○	○	○	○	○	○	○	○	○	○	○	○	○
	洪水注意報																		
高潮注意報		○	○	○	○						○	○	○	○	○	○			
2023/8/2 7:52	大雨警報	土		土	土	土	土	土	土	土	土浸								土浸
	洪水警報	○		○	○	○	○	○	○	○	○								○
	暴風警報	○	○	○	○	○	○	○	○	○	○	○	○	○	○	○	○	○	○
	波浪警報	○	○	○	○	○	○	○	○	○		○	○	○	○	○	○	○	○
	高潮警報	○					○	○	○	○								○	○
	大雨注意報		○									○							
	雷注意報	○	○	○	○	○	○	○	○	○	○	○	○	○	○	○	○	○	○
	洪水注意報																		
高潮注意報		○	○	○	○						○	○	○	○	○	○			

資料7-1 気象警報・注意報発表状況

●:発表 ◇:特別警報から警報 ▽:特別警報から注意報 ▼:警報から注意報 ○:継続 解:解除
 浸:浸水害 土:土砂災害 土浸:土砂災害、浸水害 斜体字:発表 下線:特別警報から警報

沖縄本島地方

発表時刻	警報・注意報	金武町	伊江村	読谷村	嘉手納町	北谷町	北中城村	中城村	西原町	与那原町	南風原町	渡嘉敷村	座間味村	粟国村	渡名喜村	伊平屋村	伊是名村	久米島町	八重瀬町
2023/8/2 8:07	大雨警報	土		土	土	土	土	土	土	土	土浸								土浸
	洪水警報	○		○	○	○	○	○	○	○	○								○
	暴風警報	○	○	○	○	○	○	○	○	○	○	○	○	○	○	○	○	○	○
	波浪警報	○	○	○	○	○	○	○	○	○	○	○	○	○	○	○	○	○	○
	高潮警報	○					○	○	○	○								○	○
	大雨注意報		○									○							
	雷注意報	○	○	○	○	○	○	○	○	○	○	○	○	○	○	○	○	○	○
	洪水注意報																		
高潮注意報		○	○	○	○						○	○	○	○	○	○			
2023/8/2 8:12	大雨警報	土		土	土	土	土	土	土	土	土浸								土浸
	洪水警報	○		○	○	○	○	○	○	○	○								○
	暴風警報	○	○	○	○	○	○	○	○	○	○	○	○	○	○	○	○	○	○
	波浪警報	○	○	○	○	○	○	○	○	○		○	○	○	○	○	○	○	○
	高潮警報	○					○	○	○	○								○	○
	大雨注意報		○									○							
	雷注意報	○	○	○	○	○	○	○	○	○	○	○	○	○	○	○	○	○	○
	洪水注意報																		
高潮注意報		○	○	○	○						○	○	○	○	○	○			
2023/8/2 8:50	大雨警報	土		土	土	土	土	土	土	土	土浸								土浸
	洪水警報	○		○	○	○	○	○	○	○	○								○
	暴風警報	○	○	○	○	○	○	○	○	○	○	○	○	○	○	○	○	○	○
	波浪警報	○	○	○	○	○	○	○	○	○		○	○	○	○	○	○	○	○
	高潮警報	○					○	○	○	○								○	○
	大雨注意報		○									○							
	雷注意報	○	○	○	○	○	○	○	○	○	○	○	○	○	○	○	○	○	○
	洪水注意報																		
高潮注意報		○	○	○	○						○	○	○	○	○	○			
2023/8/2 10:22	大雨警報	土		土	土	土	土	土	土	土	土浸								土浸
	洪水警報	○		○	○	○	○	○	○	○	○								○
	暴風警報	○	○	○	○	○	○	○	○	○	○	○	○	○	○	○	○	○	○
	波浪警報	○	○	○	○	○	○	○	○	○		○	○	○	○	○	○	○	○
	高潮警報	○					○	○	○	○								○	○
	大雨注意報		○									○			●		●		
	雷注意報	○	○	○	○	○	○	○	○	○	○	○	○	○	○	○	○	○	○
	洪水注意報														●	●			
高潮注意報		○	○	○	○						○	○	○	○	○	○			

資料7-1 気象警報・注意報発表状況

●:発表 ◇:特別警報から警報 ▽:特別警報から注意報 ▼:警報から注意報 ○:継続 解:解除
 浸:浸水害 土:土砂災害 土浸:土砂災害、浸水害 斜体字:発表 下線:特別警報から警報

沖縄本島地方

発表時刻	警報・注意報	金武町	伊江村	読谷村	嘉手納町	北谷町	北中城村	中城村	西原町	与那原町	南風原町	渡嘉敷村	座間味村	粟国村	渡名喜村	伊平屋村	伊是名村	久米島町	八重瀬町	
2023/8/2 11:44	大雨警報	土		土	土	土	土	土	土	土	土浸								土浸	
	洪水警報	○		○	○	○	○	○	○	○	○									○
	暴風警報	○	○	○	○	○	○	○	○	○	○	○	○	○	○	○	○	○	○	○
	波浪警報	○	○	○	○	○	○	○	○	○	○	○	○	○	○	○	○	○	○	○
	高潮警報	○					○	○											○	○
	大雨注意報		○									○				●	○			
	雷注意報	○	○	○	○	○	○	○	○	○	○	○	○	○	○	○	○	○	○	○
	洪水注意報															○	○			
高潮注意報		○	○	○	○			▼	▼		○	○	○	○	○	○				
2023/8/2 16:33	大雨警報	土		土	土	土	土	土	土	土	土浸								土浸	
	洪水警報	○		○	○	○	○	○	○	○	○								○	
	暴風警報	○	○	○	○	○	○	○	○	○	○	○	○	○	○	○	○	○	○	○
	波浪警報	○	○	○	○	○	○	○	○	○		○	○	○	○	○	○	○	○	○
	高潮警報	○					○	○											○	○
	大雨注意報		○									○		●	○	○	○			
	雷注意報	○	○	○	○	○	○	○	○	○	○	○	○	○	○	○	○	○	○	○
	洪水注意報											●				○	○			
高潮注意報		○	○	○	○			○	○		○	○	○	○	○	○				
2023/8/2 18:42	大雨警報	土		土	土	土	土	土	土	土	土浸								土浸	
	洪水警報	○		○	○	○	○	○	○	○	○								○	
	暴風警報	○	○	○	○	○	○	○	○	○	○	○	○	○	○	○	○	○	○	○
	波浪警報	○	○	○	○	○	○	○	○	○		○	○	○	○	○	○	○	○	○
	高潮警報	○					○	○											○	○
	大雨注意報		○									○		○	○	○	○	○	●	
	雷注意報	○	○	○	○	○	○	○	○	○	○	○	○	○	○	○	○	○	○	○
	洪水注意報											○				○	○			
高潮注意報		○	○	○	○			○	○		○	○	○	○	○	○				
2023/8/2 19:12	大雨警報	土		土	土	土	土	土	土	土	土浸								土浸	
	洪水警報	○		○	○	○	○	○	○	○	○								○	
	暴風警報	○	○	○	○	○	○	○	○	○	○	○	○	○	○	○	○	○	○	○
	波浪警報	○	○	○	○	○	○	○	○	○		○	○	○	○	○	○	○	○	○
	高潮警報	○					○	○											○	○
	大雨注意報		○									○		○	○	○	○	○		
	雷注意報	○	○	○	○	○	○	○	○	○	○	○	○	○	○	○	○	○	○	○
	洪水注意報											○				○	○	○	●	
高潮注意報		○	○	○	○			○	○		○	○	○	○	○	○				

資料7-1 気象警報・注意報発表状況

●:発表 ◇:特別警報から警報 ▼:特別警報から注意報 ▼:警報から注意報 ○:継続解:解除
 浸:浸水害 土:土砂災害 土浸:土砂災害、浸水害 斜体字:発表 下線:特別警報から警報

沖縄本島地方

発表時刻	警報・注意報	金武町	伊江村	読谷村	嘉手納町	北谷町	北中城村	中城村	西原町	与那原町	南風原町	渡嘉敷村	座間味村	粟国村	渡名喜村	伊平屋村	伊是名村	久米島町	八重瀬町
2023/8/2 20:19	大雨警報	土		土	土	土	土	土	土	土	土浸								土浸
	洪水警報	○		○	○	○	○	○	○	○	○								○
	暴風警報	○	○	○	○	○	○	○	○	○	○	○	○	○	○	○	○	○	○
	波浪警報	○	○	○	○	○	○	○	○	○	○	○	○	○	○	○	○	○	○
	高潮警報	○																○	○
	大雨注意報		○									○		○	○	○	○	○	
	雷注意報	○	○	○	○	○	○	○	○	○	○	○	○	○	○	○	○	○	○
	洪水注意報												○			○	○	○	
高潮注意報		○	○	○	○	▼	▼	○	○			○	○	○	○	○	○		
2023/8/2 20:36	大雨警報	土		土	土	土	土	土	土	土	土浸								土浸
	洪水警報	○		○	○	○	○	○	○	○	○								○
	暴風警報	○	○	○	○	○	○	○	○	○	○	○	○	○	○	○	○	○	○
	波浪警報	○	○	○	○	○	○	○	○	○		○	○	○	○	○	○	○	○
	高潮警報	○																○	○
	大雨注意報		○									○	●	○	○	○	○	○	
	雷注意報	○	○	○	○	○	○	○	○	○	○	○	○	○	○	○	○	○	○
	洪水注意報											○				○	○	○	
高潮注意報		○	○	○	○	○	○	○	○		○	○	○	○	○	○	○		
2023/8/2 22:43	大雨警報	土		土	土	土	土	土	土	土	土								土
	洪水警報	○		○	○	○	○	○	○	○	○								○
	暴風警報			○	○	○	○	○	○	○	○	○	○	○	○	○	○	○	○
	波浪警報	○	○	○	○	○	○	○	○	○		○	○	○	○	○	○	○	○
	高潮警報																	○	○
	大雨注意報		○									○	○	○	○	○	○	○	
	雷注意報	○	○	○	○	○	○	○	○	○	○	○	○	○	○	○	○	○	○
	強風注意報	▼	▼													▼	▼		
洪水注意報											○				○	○	○		
高潮注意報	▼	○	○	○	○	○	○	○	○		○	○	○	○	○	○	○		
2023/8/2 23:07	大雨警報	土		土	土	土	土	土	土	土	土								土
	洪水警報	○		○	○	○	○	○	○	○	○								○
	暴風警報			○	○	○	○	○	○	○	○	○	○	○	○	○	○	○	○
	波浪警報	○	○	○	○	○	○	○	○	○		○	○	○	○	○	○	○	○
	高潮警報																	○	○
	大雨注意報		○									○	○	○	○	○	○	○	
	雷注意報	○	○	○	○	○	○	○	○	○	○	○	○	○	○	○	○	○	○
	強風注意報	○	○													○	○		
洪水注意報											○				○	○	○		
高潮注意報	○	○	○	○	○	○	○	○	○		○	○	○	○	○	○	○		

資料7-1 気象警報・注意報発表状況

●:発表 ◇:特別警報から警報 ▼:特別警報から注意報 ▼:警報から注意報 ○:継続 解:解除
 浸:浸水害 土:土砂災害 土浸:土砂災害、浸水害 斜体字:発表 下線:特別警報から警報

沖縄本島地方

発表時刻	警報・注意報	金武町	伊江村	読谷村	嘉手納町	北谷町	北中城村	中城村	西原町	与那原町	南風原町	渡嘉敷村	座間味村	粟国村	渡名喜村	伊平屋村	伊是名村	久米島町	八重瀬町
2023/8/3 0:38	大雨警報	土		土	土	土	土	土	土	土	土							土	土
	洪水警報	○		○	○	○	○	○	○	○	○								○
	暴風警報			○	○	○	○	○	○	○	○				○	○			○
	波浪警報	○	○	○	○	○	○	○	○	○	○	○	○	○	○	○	○	○	○
	高潮警報																	○	○
	大雨注意報		○										○	○	○	○	○		
	雷注意報	○	○	○	○	○	○	○	○	○	○	○	○	○	○	○	○	○	○
	強風注意報	○	○													○	○		
	洪水注意報												○			○	○	○	
高潮注意報	○	○	○	○	○	○	○	○	○	○	○	○	○	○	○	○	○		
2023/8/3 1:08	大雨警報	土		土	土	土	土	土	土	土	土							土	土
	洪水警報			○	○		○												○
	暴風警報											○	○	○	○			○	
	波浪警報	○	○	○	○	○	○	○	○	○	○	○	○	○	○	○	○	○	○
	高潮警報																	○	○
	大雨注意報		○										○	○	○	○	○		
	雷注意報	○	○	○	○	○	○	○	○	○	○	○	○	○	○	○	○	○	○
	強風注意報	○	○	▼	▼	▼	▼	▼	▼	▼	▼	▼				○	○		▼
	洪水注意報	▼				▼		▼	▼	▼	▼	○				○	○	○	
高潮注意報	○	○	○	○	○	○	○	○	○	○	○	○	○	○	○	○	○		
2023/8/3 2:28	大雨警報	土		土	土	土	土	土	土	土	土							土	土
	洪水警報			○	○		○											●	○
	暴風警報											○	○	○	○			○	
	波浪警報	○	○	○	○	○	○	○	○	○	○	○	○	○	○	○	○	○	○
	高潮警報																	○	○
	大雨注意報		○										○	○	○	○	○		
	雷注意報	○	○	○	○	○	○	○	○	○	○	○	○	○	○	○	○	○	○
	強風注意報	○	○	○	○	○	○	○	○	○	○	○				○	○		○
	洪水注意報	○				○		○	○	○	○	○				○	○		
高潮注意報	○	○	○	○	○	○	○	○	○	○	○	○	○	○	○	○			

資料7-1 気象警報・注意報発表状況

●:発表 ◇:特別警報から警報 ▼:特別警報から注意報 ▼:警報から注意報 ○:継続 解:解除
 浸:浸水害 土:土砂災害 土浸:土砂災害、浸水害 斜体字:発表 下線:特別警報から警報

沖縄本島地方

発表時刻	警報・注意報	金武町	伊江村	読谷村	嘉手納町	北谷町	北中城村	中城村	西原町	与那原町	南風原町	渡嘉敷村	座間味村	粟国村	渡名喜村	伊平屋村	伊是名村	久米島町	八重瀬町	
2023/8/3 4:23	大雨警報					土	土	土	土	土	土							土	土	
	洪水警報																	○		
	暴風警報																	○		
	波浪警報	○	○	○	○	○	○	○	○	○	○	○	○	○	○	○	○	○	○	○
	高潮警報																	○	○	
	大雨注意報	▼	○	▼	▼							○	○	○	○	○	○			
	雷注意報	○	○	○	○	○	○	○	○	○	○	○	○	○	○	○	○	○	○	
	強風注意報	○	○	○	○	○	○	○	○	○	○	○				○	○		○	
	洪水注意報	解		▼	▼	解	▼	○	解	解	○	解				解	解		▼	
高潮注意報	○	○	○	○	○	○	○	○	○	○	○	○	○	○	○	○	○			
2023/8/3 5:19	大雨警報					土	土	土	土	土	土							土	土	
	洪水警報																	○		
	暴風警報																	○		
	波浪警報	○	○	○	○	○	○	○	○	○	○	○	○	○	○	○	○	○	○	○
	高潮警報																	○	○	
	大雨注意報	○	○	○	○							○	○	○	○	○	○			
	雷注意報	○	○	○	○	○	○	○	○	○	○	○	○	○	○	○	○	○	○	
	強風注意報	○	○	○	○	○	○	○	○	○	○	▼	▼	▼	▼	○	○		○	
	洪水注意報			○	○		○	○			○								○	
高潮注意報	○	○	○	○	○	○	○	○	○		○	○	○	○	○	○				
2023/8/3 6:35	大雨警報					土	土	土	土	土	土							土	土	
	洪水警報																	○		
	暴風警報																	○		
	波浪警報	○	○	○	○	○	○	○	○	○	○	○	○	○	○	○	○	○	○	○
	高潮警報																	○	○	
	大雨注意報	○	○	○	○							○	○	○	○	○	○			
	雷注意報	○	○	○	○	○	○	○	○	○	○	○	○	○	○	○	○	○	○	
	強風注意報	○	○	○	○	○	○	○	○	○	○	○	○	○	○	○	○		○	
	洪水注意報			○	○		○	○			○								○	
高潮注意報	○	○	○	○	○	○	○	○	○		○	○	○	○	○	○				

資料7-1 気象警報・注意報発表状況

●:発表 ◇:特別警報から警報 ▽:特別警報から注意報 ▼:警報から注意報 ○:継続 解:解除
 浸:浸水害 土:土砂災害 土浸:土砂災害、浸水害 斜体字:発表 下線:特別警報から警報

沖縄本島地方

発表時刻	警報・注意報	金武町	伊江村	読谷村	嘉手納町	北谷町	北中城村	中城村	西原町	与那原町	南風原町	渡嘉敷村	座間味村	粟国村	渡名喜村	伊平屋村	伊是名村	久米島町	八重瀬町	
2023/8/3 7:18	大雨警報					土	土	土	土	土	土							土	土	
	洪水警報																	○		
	暴風警報																	○		
	波浪警報	○	○	○	○	○	○	○	○	○	○	○	○	○	○	○	○	○	○	○
	高潮警報																	○	○	
	大雨注意報	○	○	○	○							○	○	○	○	○	○			
	雷注意報	○	○	○	○	○	○	○	○	○	○	○	○	○	○	○	○	○	○	
	強風注意報	○	○	○	○	○	○	○	○	○	○	○	○	○	○	○	○		○	
	洪水注意報			○	○	●	○	○	●	●	○									○
高潮注意報	○	○	○	○	○	○	○	○	○	○	○	○	○	○	○	○	○			
2023/8/3 7:37	大雨警報					土	土	土	土	土	土							土	土	
	洪水警報																	○		
	暴風警報																	○		
	波浪警報	○	○	○	○	○	○	○	○	○	○	○	○	○	○	○	○	○	○	○
	高潮警報																	○	○	
	大雨注意報	○	○	○	○							○	○	○	○	○	○			
	雷注意報	○	○	○	○	○	○	○	○	○	○	○	○	○	○	○	○	○	○	
	強風注意報	○	○	○	○	○	○	○	○	○	○	○	○	○	○	○	○		○	
	洪水注意報			○	○	○	○	○	○	○	○									○
高潮注意報	○	○	○	○	○	○	○	○	○	○	○	○	○	○	○	○	○			
2023/8/3 8:10	大雨警報					土	土	土	土	土	土							土	土	
	洪水警報																	○		
	暴風警報																	○		
	波浪警報	○	○	○	○	○	○	○	○	○	○	○	○	○	○	○	○	○	○	○
	高潮警報																	○	○	
	大雨注意報	○	○	○	○							○	○	○	○	○	○			
	雷注意報	○	○	○	○	○	○	○	○	○	○	○	○	○	○	○	○	○	○	
	強風注意報	○	○	○	○	○	○	○	○	○	○	○	○	○	○	○	○		○	
	洪水注意報			○	○	○	○	○	○	○	○									○
高潮注意報	○	○	○	○	○	○	○	○	○	○	○	○	○	○	○	○	○			

資料7-1 気象警報・注意報発表状況

●:発表 ◇:特別警報から警報 ▽:特別警報から注意報 ▼:警報から注意報 ○:継続 解:解除
 浸:浸水害 土:土砂災害 土浸:土砂災害、浸水害 斜体字:発表 下線:特別警報から警報

沖縄本島地方

発表時刻	警報・注意報	金武町	伊江村	読谷村	嘉手納町	北谷町	北中城村	中城村	西原町	与那原町	南風原町	渡嘉敷村	座間味村	粟国村	渡名喜村	伊平屋村	伊是名村	久米島町	八重瀬町
2023/8/3 10:58	大雨警報					土	土	土	土	土	土							土	土
	暴風警報																	○	
	波浪警報	○	○	○	○	○	○	○	○	○		○	○	○	○	○	○	○	○
	高潮警報																	○	
	大雨注意報	○	○	○	○							○	○	○	○	○	○		
	雷注意報	○	○	○	○	○	○	○	○	○	○	○	○	○	○	○	○	○	○
	強風注意報	○	○	○	○	○	○	○	○	○	○	○	○	○	○	○	○		○
	洪水注意報			○	○	○	○	○	○	○	○	○							▼
高潮注意報	○	解	○	○	○	解	解	解	解	解		○	○	解	解	○	解		▼
2023/8/3 11:53	大雨警報					土	土	土	土	土	土							土	土
	暴風警報																	○	
	波浪警報	○	○	○	○	○	○	○	○	○		○	○	○	○	○	○	○	○
	高潮警報																	○	
	大雨注意報	○	○	○	○							○	○	○	○	解	解		
	雷注意報	○	○	○	○	○	○	○	○	○	○	○	○	○	○	○	○	○	○
	強風注意報	○	○	○	○	○	○	○	○	○	○	○	○	○	○	○	○		○
	洪水注意報			解	解	解	解	解	解	解	解							○	解
高潮注意報	○		○	○	○						○	○			○			○	
2023/8/3 16:44	大雨警報					土	土	土	土	土	土							土	土
	波浪警報	○	○	○	○	○	○	○	○	○		○	○	○	○	○	○	○	○
	高潮警報																	○	
	大雨注意報	○	○	○	○							○	○	○	○				
	雷注意報	○	○	○	○	○	○	○	○	○	○	○	○	○	○	○	○	○	○
	強風注意報	○	○	○	○	○	○	○	○	○	○	○	○	○	○	○	○	▼	○
	洪水注意報																	○	
	高潮注意報	○		○	○	○						○	○	●	●	○	●		○
2023/8/3 20:44	大雨警報					土	土	土	土	土	土							土	土
	波浪警報	○	○	○	○	○	○	○	○	○		○	○	○	○	○	○	○	○
	高潮警報																	○	
	大雨注意報	○	○	○	○							○	○	○	○				
	雷注意報	○	○	○	○	○	○	○	○	○	○	○	○	○	○	○	○	○	○
	強風注意報	○	○	○	○	○	○	○	○	○	○	○	○	○	○	○	○	○	○
	洪水注意報																	○	
	高潮注意報	○	●	○	○	○	●	●	●	●	●		○	○	○	○	○		○

資料7-1 気象警報・注意報発表状況

●:発表 ◇:特別警報から警報 ▼:特別警報から注意報 ▼:警報から注意報 ○:継続 解:解除
 浸:浸水害 土:土砂災害 土浸:土砂災害、浸水害 斜体字:発表 下線:特別警報から警報

沖縄本島地方

発表時刻	警報・注意報	金武町	伊江村	読谷村	嘉手納町	北谷町	北中城村	中城村	西原町	与那原町	南風原町	渡嘉敷村	座間味村	粟国村	渡名喜村	伊平屋村	伊是名村	久米島町	八重瀬町
2023/8/3 20:58	大雨警報					土	土	土	土	土	土							土	土
	波浪警報	○	○	○	○	○	○	○	○	○		○	○	○	○	○	○	○	○
	高潮警報																	○	
	大雨注意報	○	○	○	○							○	○	○	○	○	○	○	○
	雷注意報	○	○	○	○	○	○	○	○	○	○	○	○	○	○	○	○	○	○
	強風注意報	○	○	○	○	○	○	○	○	○	○	○	○	○	○	○	○	○	○
	洪水注意報																	○	
高潮注意報	○	○	○	○	○	○	○	○	○	○		○	○	○	○	○	○	○	
2023/8/3 23:31	大雨警報					土	土	土	土	土	土							土	土
	波浪警報	○	○	○	○	○	○	○	○	○		○	○	○	○	○	○	○	○
	高潮警報																	○	
	大雨注意報	○	○	○	○							○	○	○	○	○	○	○	○
	雷注意報	○	○	○	○	○	○	○	○	○	○	○	○	○	○	○	○	○	○
	強風注意報	○	○	○	○	○	○	○	○	○	○	○	○	○	○	○	○	○	○
	洪水注意報																	○	
高潮注意報	○	○	○	○	○	○	○	○	○	○		○	○	○	○	○	○	○	
2023/8/4 0:05	大雨警報					土	土	土	土	土	土							土	土
	波浪警報	○	○	○	○	○	○	○	○	○		○	○	○	○	○	○	○	○
	高潮警報																	○	
	大雨注意報	○	○	○	○							○	○	○	○	○	○	○	○
	雷注意報	○	○	○	○	○	○	○	○	○	○	○	○	○	○	○	○	○	○
	強風注意報	○	○	○	○	○	○	○	○	○	○	○	○	○	○	○	○	○	○
	洪水注意報																	○	
高潮注意報	○	○	○	○	○	○	○	○	○	○		○	○	○	○	○	○	○	
2023/8/4 4:38	大雨警報																	土	土
	暴風警報																	●	
	波浪警報	○	○	○	○	○	○	○	○	○		○	○	○	○	○	○	○	○
	高潮警報																	○	
	大雨注意報	○	○	○	○	▼	▼	▼	▼	▼	▼	○	○	○	○	○	○	○	○
	雷注意報	○	○	○	○	○	○	○	○	○	○	○	○	○	○	○	○	○	○
	強風注意報	○	○	○	○	○	○	○	○	○	○	○	○	○	○	○	○	○	○
洪水注意報																	○		
高潮注意報	○	○	○	○	○	○	○	○	○	○		○	○	○	○	○	○	○	

資料7-1 気象警報・注意報発表状況

●:発表 ◇:特別警報から警報 ▽:特別警報から注意報 ▼:警報から注意報 ○:継続 解:解除
 浸:浸水害 土:土砂災害 土浸:土砂災害、浸水害 斜体字:発表 下線:特別警報から警報

沖縄本島地方

発表時刻	警報・注意報	金武町	伊江村	読谷村	嘉手納町	北谷町	北中城村	中城村	西原町	与那原町	南風原町	渡嘉敷村	座間味村	粟国村	渡名喜村	伊平屋村	伊是名村	久米島町	八重瀬町
2023/8/4 10:39	大雨警報																	土	土
	暴風警報																	○	
	波浪警報	○	○	○	○	○	○	○	○	○		○	○	○	○	○	○	○	○
	高潮警報																	○	
	大雨注意報	○	○	○	○	○	○	○	○	○	○	○	○	○	○	○	○		
	雷注意報	○	○	○	○	○	○	○	○	○	○	○	○	○	○	○	○	○	○
	強風注意報	○	○	○	○	○	○	○	○	○	○	○	○	○	○	○	○		○
	洪水注意報																		○
高潮注意報	○	○	○	○	○	○	○	○	○	○		○	○	○	○	○		○	
2023/8/4 12:24	大雨警報																	土	土
	暴風警報											●	●	●	●			○	
	波浪警報	○	○	○	○	○	○	○	○	○		○	○	○	○	○	○	○	○
	高潮警報																	○	
	大雨注意報	○	○	○	○	○	○	○	○	○	○	○	○	○	○	○	○		
	雷注意報	○	○	○	○	○	○	○	○	○	○	○	○	○	○	○	○	○	○
	強風注意報	○	○	○	○	○	○	○	○	○	○					○	○		○
	洪水注意報																		○
高潮注意報	○	○	○	○	○	○	○	○	○	○		○	○	○	○	○		○	
2023/8/4 15:27	大雨警報																	土	土
	暴風警報	●	●	●	●	●	●	●	●	●	●	○	○	○	○	●	●	○	●
	波浪警報	○	○	○	○	○	○	○	○	○		○	○	○	○	○	○	○	○
	高潮警報																	○	
	大雨注意報	○	○	○	○	○	○	○	○	○	○	○	○	○	○	○	○		
	雷注意報	○	○	○	○	○	○	○	○	○	○	○	○	○	○	○	○	○	○
	洪水注意報																		○
	高潮注意報	○	○	○	○	○	○	○	○	○	○		○	○	○	○	○		○
2023/8/4 18:46	大雨警報					土	土	土				土						土	土
	暴風警報	○	○	○	○	○	○	○	○	○	○	○	○	○	○	○	○	○	○
	波浪警報	○	○	○	○	○	○	○	○	○		○	○	○	○	○	○	○	○
	高潮警報																	○	
	大雨注意報	○	○	○	○				○	○	○		○	○	○	○	○		
	雷注意報	○	○	○	○	○	○	○	○	○	○	○	○	○	○	○	○	○	○
	洪水注意報				●	●													○
	高潮注意報	○	○	○	○	○	○	○	○	○	○		○	○	○	○	○		○

資料7-1 気象警報・注意報発表状況

●:発表 ◇:特別警報から警報 ▽:特別警報から注意報 ▼:警報から注意報 ○:継続 解:解除
 浸:浸水害 土:土砂災害 土浸:土砂災害、浸水害 斜体字:発表 下線:特別警報から警報

沖縄本島地方

発表時刻	警報・注意報	金武町	伊江村	読谷村	嘉手納町	北谷町	北中城村	中城村	西原町	与那原町	南風原町	渡嘉敷村	座間味村	粟国村	渡名喜村	伊平屋村	伊是名村	久米島町	八重瀬町
2023/8/4 23:16	大雨警報					土	土	土				土						土	土
	暴風警報	○	○	○	○	○	○	○	○	○	○	○	○	○	○	○	○	○	○
	波浪警報	○	○	○	○	○	○	○	○	○		○	○	○	○	○	○	○	○
	高潮警報																	○	
	大雨注意報	○	○	○	○				○	○	○		○	○	○				
	雷注意報	○	○	○	○	○	○	○	○	○	○	○	○	○	○	○	○	○	○
	洪水注意報				○	○												○	
	高潮注意報	○	○	○	○	○	○	○	○	○	○		○	○	○	○	○		○
2023/8/5 1:58	大雨警報					土	土	土				土						土	土
	暴風警報	○	○	○	○	○	○	○	○	○	○	○	○	○	○	○	○	○	○
	波浪警報	○	○	○	○	○	○	○	○	○		○	○	○	○	○	○	○	○
	高潮警報																	○	
	大雨注意報	○	○	○	○				○	○	○		○	○	○				
	雷注意報	○	○	○	○	○	○	○	○	○	○	○	○	○	○	○	○	○	○
	洪水注意報				○	○												○	
	高潮注意報	○	○	○	○	○	○	○	○	○	○		○	○	○	○	○		○
2023/8/5 4:34	大雨警報					土	土	土				土						土	土
	暴風警報	○	○	○	○	○	○	○	○	○	○	○	○	○	○	○	○	○	○
	波浪警報	○	○	○	○	○	○	○	○	○		○	○	○	○	○	○	○	○
	高潮警報																	○	
	大雨注意報	○	○	○	○				○	○	○		○	○	○	●	●		
	雷注意報	○	○	○	○	○	○	○	○	○	○	○	○	○	○	○	○	○	○
	洪水注意報	●			○	○										●	●	○	
	高潮注意報	○	○	○	○	○	○	○	○	○		○	○	○	○	○	○		○
2023/8/5 8:15	大雨警報					土	土	土				土						土	土
	洪水警報																		
	暴風警報	○	○	○	○	○	○	○	○	○	○	○	○	○	○	○	○	○	○
	波浪警報	○	○	○	○	○	○	○	○	○		○	○	○	○	○	○	○	○
	高潮警報																	○	
	大雨注意報	○	○	○	○				○	○	○		○	○	○	○	○		
	雷注意報	○	○	○	○	○	○	○	○	○	○	○	○	○	○	○	○	○	○
	洪水注意報	○			○	○							●			○	○	○	
高潮注意報	○	○	○	○	○	○	○	○	○	○		○	○	○	○	○		○	

資料7-1 気象警報・注意報発表状況

●:発表 ◇:特別警報から警報 ▽:特別警報から注意報 ▼:警報から注意報 ○:継続 解:解除
 浸:浸水害 土:土砂災害 土浸:土砂災害、浸水害 斜体字:発表 下線:特別警報から警報

沖縄本島地方

発表時刻	警報・注意報	金武町	伊江村	読谷村	嘉手納町	北谷町	北中城村	中城村	西原町	与那原町	南風原町	渡嘉敷村	座間味村	粟国村	渡名喜村	伊平屋村	伊是名村	久米島町	八重瀬町	
2023/8/5 8:22	大雨警報					土	土	土				土						土	土	
	洪水警報																			
	暴風警報	○	○	○	○	○	○	○	○	○	○	○	○	○	○	○	○	○	○	
	波浪警報	○	○	○	○	○	○	○	○	○	○	○	○	○	○	○	○	○	○	
	高潮警報																	○		
	大雨注意報	○	○	○	○				○	○	○		○	○	○	○	○	○		
	雷注意報	○	○	○	○	○	○	○	○	○	○	○	○	○	○	○	○	○	○	○
	洪水注意報	○		●	○	○							○			○	○	○		
高潮注意報	○	○	○	○	○	○	○	○	○	○		○	○	○	○	○	○		○	
2023/8/5 8:32	大雨警報					土	土	土				土						土	土	
	洪水警報																			
	暴風警報	○	○	○	○	○	○	○	○	○	○	○	○	○	○	○	○	○	○	
	波浪警報	○	○	○	○	○	○	○	○	○	○	○	○	○	○	○	○	○	○	
	高潮警報																	○		
	大雨注意報	○	○	○	○				○	○	○		○	○	○	○	○	○		
	雷注意報	○	○	○	○	○	○	○	○	○	○	○	○	○	○	○	○	○	○	
	洪水注意報	○		○	○	○							○			○	○	○		
高潮注意報	○	○	○	○	○	○	○	○	○	○		○	○	○	○	○	○		○	
2023/8/5 8:43	大雨警報	土				土	土	土	土			土						土	土	
	洪水警報																			
	暴風警報	○	○	○	○	○	○	○	○	○	○	○	○	○	○	○	○	○	○	
	波浪警報	○	○	○	○	○	○	○	○	○	○	○	○	○	○	○	○	○	○	
	高潮警報																	○		
	大雨注意報		○	○	○					○	○		○	○	○	○	○	○		
	雷注意報	○	○	○	○	○	○	○	○	○	○	○	○	○	○	○	○	○	○	
	洪水注意報	○		○	○	○							○			○	○	○		
高潮注意報	○	○	○	○	○	○	○	○	○	○		○	○	○	○	○	○		○	
2023/8/5 9:06	大雨警報	土				土	土	土	土			土						土	土	
	洪水警報																			
	暴風警報	○	○	○	○	○	○	○	○	○	○	○	○	○	○	○	○	○	○	
	波浪警報	○	○	○	○	○	○	○	○	○	○	○	○	○	○	○	○	○	○	
	高潮警報																	○		
	大雨注意報		○	○	○					○	○		○	○	○	○	○	○		
	雷注意報	○	○	○	○	○	○	○	○	○	○	○	○	○	○	○	○	○	○	
	洪水注意報	○		○	○	○	●						○			○	○	○		
高潮注意報	○	○	○	○	○	○	○	○	○	○		○	○	○	○	○	○		○	

資料7-1 気象警報・注意報発表状況

●:発表 ◇:特別警報から警報 ▽:特別警報から注意報 ▼:警報から注意報 ○:継続 解:解除
 浸:浸水害 土:土砂災害 土浸:土砂災害、浸水害 斜体字:発表 下線:特別警報から警報

沖縄本島地方

発表時刻	警報・注意報	金武町	伊江村	読谷村	嘉手納町	北谷町	北中城村	中城村	西原町	与那原町	南風原町	渡嘉敷村	座間味村	粟国村	渡名喜村	伊平屋村	伊是名村	久米島町	八重瀬町
2023/8/5 9:10	大雨警報	土				土	土	土	土			土						土	土
	洪水警報																		
	暴風警報	○	○	○	○	○	○	○	○	○	○	○	○	○	○	○	○	○	○
	波浪警報	○	○	○	○	○	○	○	○	○	○	○	○	○	○	○	○	○	○
	高潮警報																	○	
	大雨注意報		○	○	○					○	○		○	○	○	○	○		
	雷注意報	○	○	○	○	○	○	○	○	○	○	○	○	○	○	○	○	○	○
	洪水注意報	○		○	○	○	○					●		○		○	○	○	
高潮注意報	○	○	○	○	○	○	○	○	○	○		○	○	○	○	○		○	
2023/8/5 9:53	大雨警報	土		土	土	土	土	土	土	土	土	土	土					土浸	土
	洪水警報																		
	暴風警報	○	○	○	○	○	○	○	○	○	○	○	○	○	○	○	○	○	○
	波浪警報	○	○	○	○	○	○	○	○	○	○	○	○	○	○	○	○	○	○
	高潮警報																	○	
	大雨注意報		○											○	○	○	○		
	雷注意報	○	○	○	○	○	○	○	○	○	○	○	○	○	○	○	○	○	○
	洪水注意報	○		○	○	○	○	●	●			○	●	○		○	○	○	
高潮注意報	○	○	○	○	○	○	○	○	○	○		○	○	○	○	○		○	
2023/8/5 10:22	大雨警報	土		土	土	土	土	土	土	土	土	土	土					土浸	土
	洪水警報																		
	暴風警報	○	○	○	○	○	○	○	○	○	○	○	○	○	○	○	○	○	○
	波浪警報	○	○	○	○	○	○	○	○	○	○	○	○	○	○	○	○	○	○
	高潮警報																	○	
	大雨注意報		○											○	○	○	○		
	雷注意報	○	○	○	○	○	○	○	○	○	○	○	○	○	○	○	○	○	○
	洪水注意報	○		○	○	○	○	○	○			○	○	○		○	○	○	●
高潮注意報	○	○	○	○	○	○	○	○	○	○		○	○	○	○	○		○	
2023/8/5 11:08	大雨警報	土		土	土	土	土	土	土	土	土	土	土					土浸	土
	洪水警報																		
	暴風警報	○	○	○	○	○	○	○	○	○	○	○	○	○	○	○	○	○	○
	波浪警報	○	○	○	○	○	○	○	○	○	○	○	○	○	○	○	○	○	○
	高潮警報																	○	
	大雨注意報		○											○	○	○	○		
	雷注意報	○	○	○	○	○	○	○	○	○	○	○	○	○	○	○	○	○	○
	洪水注意報	○		○	○	○	○	○	○			○	○	○		○	○	○	
高潮注意報	○	○	○	○	○	○	○	○	○	○		○	○	○	○	○		○	

資料7-1 気象警報・注意報発表状況

●:発表 ◇:特別警報から警報 ▽:特別警報から注意報 ▼:警報から注意報 ○:継続 解:解除
 浸:浸水害 土:土砂災害 土浸:土砂災害、浸水害 斜体字:発表 下線:特別警報から警報

沖縄本島地方

発表時刻	警報・注意報	金武町	伊江村	読谷村	嘉手納町	北谷町	北中城村	中城村	西原町	与那原町	南風原町	渡嘉敷村	座間味村	粟国村	渡名喜村	伊平屋村	伊是名村	久米島町	八重瀬町	
2023/8/5 11:49	大雨警報	土		土	土	土	土	土	土	土	土	土	土					土浸	土	
	洪水警報																			
	暴風警報	○	○	○	○	○	○	○	○	○	○	○	○	○	○	○	○	○	○	
	波浪警報	○	○	○	○	○	○	○	○	○	○	○	○	○	○	○	○	○	○	
	大雨注意報		○												○	○	○	○		
	雷注意報	○	○	○	○	○	○	○	○	○	○	○	○	○	○	○	○	○	○	○
	洪水注意報	○		○	○	○	○	○	○			○	○	○			○	○	○	
	高潮注意報	○	○	○	○	○	○	○	○	○	○		○	○	○	○	○	○	▼	○
2023/8/5 12:25	大雨警報	土		土	土	土	土	土	土	土	土	土	土					土浸	土	
	洪水警報	●																●		
	暴風警報	○	○	○	○	○	○	○	○	○	○	○	○	○	○	○	○	○	○	
	波浪警報	○	○	○	○	○	○	○	○	○		○	○	○	○	○	○	○	○	
	大雨注意報		○												○	○	○	○		
	雷注意報	○	○	○	○	○	○	○	○	○	○	○	○	○	○	○	○	○	○	
	洪水注意報			○	○	○	○	○	○			○	○	○			○	○	○	
	高潮注意報	○	○	○	○	○	○	○	○	○	○		○	○	○	○	○	○	○	
2023/8/5 12:46	大雨警報	土		土	土	土	土	土	土	土	土	土	土					土浸	土	
	洪水警報	○		●	●	●	●											○		
	暴風警報	○	○	○	○	○	○	○	○	○	○	○	○	○	○	○	○	○	○	
	波浪警報	○	○	○	○	○	○	○	○	○		○	○	○	○	○	○	○	○	
	大雨注意報		○												○	○	○	○		
	雷注意報	○	○	○	○	○	○	○	○	○	○	○	○	○	○	○	○	○	○	
	洪水注意報								○	○	○	○	○	○			○	○	○	
	高潮注意報	○	○	○	○	○	○	○	○	○	○		○	○	○	○	○	○	○	
2023/8/5 13:11	大雨警報	土		土	土	土	土	土	土	土	土	土	土					土浸	土	
	洪水警報	○		○	○	○	○											○		
	暴風警報	○	○	○	○	○	○	○	○	○	○	○	○	○	○	○	○	○	○	
	波浪警報	○	○	○	○	○	○	○	○	○		○	○	○	○	○	○	○	○	
	大雨注意報		○												○	○	○	○		
	雷注意報	○	○	○	○	○	○	○	○	○	○	○	○	○	○	○	○	○	○	
	洪水注意報								○	○	●	○	○	○			○	○	○	
	高潮注意報	解	○	○	○	○	○	解	解	解	解		○	○	○	○	○	○	○	

資料7-1 気象警報・注意報発表状況

●:発表 ◇:特別警報から警報 ▽:特別警報から注意報 ▼:警報から注意報 ○:継続 解:解除
 浸:浸水害 土:土砂災害 土浸:土砂災害、浸水害 斜体字:発表 下線:特別警報から警報

沖縄本島地方

発表時刻	警報・注意報	金武町	伊江村	読谷村	嘉手納町	北谷町	北中城村	中城村	西原町	与那原町	南風原町	渡嘉敷村	座間味村	粟国村	渡名喜村	伊平屋村	伊是名村	久米島町	八重瀬町	
2023/8/5 13:29	大雨警報	土		土	土	土	土	土	土	土	土	土	土					土浸	土	
	洪水警報	○		○	○	○	○											○	●	
	暴風警報	○	○	○	○	○	○	○	○	○	○	○	○	○	○	○	○	○	○	○
	波浪警報	○	○	○	○	○	○	○	○	○	○	○	○	○	○	○	○	○	○	○
	大雨注意報		○												○	○	○	○		
	雷注意報	○	○	○	○	○	○	○	○	○	○	○	○	○	○	○	○	○	○	○
	洪水注意報							○	○	○	○	○	○	○			○	○		
	高潮注意報		○	○	○	○							○	○	○	○	○	○	○	○
2023/8/5 14:06	大雨警報	土		土	土	土	土	土	土	土	土	土	土					土浸	土	
	洪水警報	○		○	○	○	○		●									○	○	
	暴風警報	○	○	○	○	○	○	○	○	○	○	○	○	○	○	○	○	○	○	○
	波浪警報	○	○	○	○	○	○	○	○	○		○	○	○	○	○	○	○	○	○
	大雨注意報		○												○	○	○	○		
	雷注意報	○	○	○	○	○	○	○	○	○	○	○	○	○	○	○	○	○	○	○
	洪水注意報							○		○	○	○	○	○			○	○		
	高潮注意報		○	○	○	○						○	○	○	○	○	○	○	○	○
2023/8/5 14:16	大雨警報	土		土	土	土	土	土	土	土	土	土	土					土浸	土	
	洪水警報	○		○	○	○	○		○		●							○	○	
	暴風警報	○	○	○	○	○	○	○	○	○	○	○	○	○	○	○	○	○	○	○
	波浪警報	○	○	○	○	○	○	○	○	○		○	○	○	○	○	○	○	○	○
	大雨注意報		○												○	○	○	○		
	雷注意報	○	○	○	○	○	○	○	○	○	○	○	○	○	○	○	○	○	○	○
	洪水注意報							○		○	○	○	○	○			○	○		
	高潮注意報		○	○	○	○						○	○	○	○	○	○	○	○	○
2023/8/5 16:23	大雨警報	土		土	土	土	土	土	土	土	土	土	土					土浸	土	
	洪水警報	○		○	○	○	○		○		○							○	○	
	暴風警報	○	○	○	○	○	○	○	○	○	○	○	○	○	○	○	○	○	○	○
	波浪警報	○	○	○	○	○	○	○	○	○		○	○	○	○	○	○	○	○	○
	大雨注意報		○												○	○	○	○		
	雷注意報	○	○	○	○	○	○	○	○	○	○	○	○	○	○	○	○	○	○	○
	洪水注意報							○		○	○	○	○			○	○			
	高潮注意報		○	○	○	○						○	○	○	○	○	○	○	○	

資料7-1 気象警報・注意報発表状況

●:発表 ◇:特別警報から警報 ▽:特別警報から注意報 ▼:警報から注意報 ○:継続 解:解除
 浸:浸水害 土:土砂災害 土浸:土砂災害、浸水害 斜体字:発表 下線:特別警報から警報

沖縄本島地方

発表時刻	警報・注意報	金武町	伊江村	読谷村	嘉手納町	北谷町	北中城村	中城村	西原町	与那原町	南風原町	渡嘉敷村	座間味村	粟国村	渡名喜村	伊平屋村	伊是名村	久米島町	八重瀬町	
2023/8/5 19:12	大雨警報	土		土	土	土	土	土	土	土	土	土	土					土浸	土	
	洪水警報	○		○	○	○	○	○	○	○	○	○	○					○	○	
	暴風警報	○	○	○	○	○	○	○	○	○	○	○	○	○	○	○	○	○	○	
	波浪警報	○	○	○	○	○	○	○	○	○	○	○	○	○	○	○	○	○	○	
	大雨注意報		○												○	○	○	○		
	雷注意報	○	○	○	○	○	○	○	○	○	○	○	○	○	○	○	○	○	○	○
	強風注意報																		▼	
	洪水注意報							○		○		○	○			○	○			
高潮注意報		○	○	○	○						○	○	○	○	○	○	○	○	○	
2023/8/5 22:15	大雨警報	土		土	土	土	土	土	土	土	土	土	土					土	土	
	洪水警報	○																		
	暴風警報	○	○	○	○	○	○	○	○	○	○	○	○	○	○	○	○	○	○	
	波浪警報	○	○	○	○	○	○	○	○	○	○	○	○	○	○	○	○	○	○	
	大雨注意報		○												○	○	○	○		
	雷注意報	○	○	○	○	○	○	○	○	○	○	○	○	○	○	○	○	○	○	
	強風注意報																	○		
	洪水注意報			▼	▼	▼	▼	○	▼	○	▼	○	○			○	○	▼	▼	
高潮注意報		○	○	○	○						○	○	○	○	○	○	○	○		
2023/8/5 23:19	大雨警報	土		土	土	土	土	土	土	土	土	土	土					土	土	
	洪水警報	○																		
	暴風警報	○	○	○	○	○	○	○	○	○	○	○	○	○	○	○	○	○	○	
	波浪警報	○	○	○	○	○	○	○	○	○	○	○	○	○	○	○	○	○	○	
	大雨注意報		○												○	○	○	○		
	雷注意報	○	○	○	○	○	○	○	○	○	○	○	○	○	○	○	○	○	○	
	強風注意報																	○		
	洪水注意報			○	○	○	○	○	○	○	○	○	○			○	○	○	○	
高潮注意報		○	解	解	解						解	解	解	解	○	○	○	解		
2023/8/6 1:10	大雨警報	土		土	土	土	土	土	土	土	土	土	土					土	土	
	洪水警報	○																		
	暴風警報	○	○	○	○	○	○	○	○	○	○					○	○		○	
	波浪警報	○	○	○	○	○	○	○	○	○		○	○	○	○	○	○	○	○	
	大雨注意報		○												○	○	○	○		
	雷注意報	○	○	○	○	○	○	○	○	○	○	○	○	○	○	○	○	○	○	
	強風注意報											▼	▼	▼	▼			○		
	洪水注意報			○	○	○	○	○	○	○	○	○	○			○	○	○	○	
高潮注意報		○													○	○	○			

資料7-1 気象警報・注意報発表状況

●:発表 ◇:特別警報から警報 ▽:特別警報から注意報 ▼:警報から注意報 ○:継続 解:解除
 浸:浸水害 土:土砂災害 土浸:土砂災害、浸水害 斜体字:発表 下線:特別警報から警報

沖縄本島地方

発表時刻	警報・注意報	金武町	伊江村	読谷村	嘉手納町	北谷町	北中城村	中城村	西原町	与那原町	南風原町	渡嘉敷村	座間味村	粟国村	渡名喜村	伊平屋村	伊是名村	久米島町	八重瀬町	
2023/8/6 3:10	大雨警報	土		土	土	土	土	土	土	土	土	土	土					土	土	
	洪水警報	○																		
	暴風警報	○	○	○	○	○	○	○	○	○	○	○	○			○	○		○	
	波浪警報	○	○	○	○	○	○	○	○	○	○	○	○	○	○	○	○	○	○	○
	大雨注意報		○												○	○	○	○		
	雷注意報	○	○	○	○	○	○	○	○	○	○	○	○	○	○	○	○	○	○	○
	強風注意報											○	○	○	○			○		
	洪水注意報			○	○	○	○	○	○	○	○	○	○	○			○	○	○	○
高潮注意報		○														○	○	○		
2023/8/6 3:42	大雨警報	土		土	土	土	土	土	土	土	土	土	土					土	土	
	洪水警報	○																		
	暴風警報	○	○	○	○	○	○	○	○	○	○	○	○			○	○		○	
	波浪警報	○	○	○	○	○	○	○	○	○	○	○	○	○	○	○	○	○	○	○
	大雨注意報		○												○	○	○	○		
	雷注意報	○	○	○	○	○	○	○	○	○	○	○	○	○	○	○	○	○	○	○
	強風注意報											○	○	○	○			○		
	洪水注意報			○	○	○	○	○	○	○	○	○	○	○			○	○	○	○
高潮注意報		○														○	○	○		
2023/8/6 4:28	大雨警報	土		土	土	土	土	土	土	土	土	土	土					土	土	
	洪水警報	○																		
	暴風警報	○	○														○	○		
	波浪警報	○	○	○	○	○	○	○	○	○	○	○	○	○	○	○	○	○	○	○
	大雨注意報		○												○	○	○	○		
	雷注意報	○	○	○	○	○	○	○	○	○	○	○	○	○	○	○	○	○	○	○
	強風注意報			▼	▼	▼	▼	▼	▼	▼	▼	○	○	○	○			○	▼	
	洪水注意報			○	○	○	○	○	○	○	○	○	○	○			○	○	解	○
高潮注意報		○														○	○	○		
2023/8/6 5:50	大雨警報	土	土	土	土	土	土	土	土	土	土	土	土					土	土	
	洪水警報	○																		
	暴風警報	○	○														○	○		
	波浪警報	○	○	○	○	○	○	○	○	○	○	○	○	○	○	○	○	○	○	○
	大雨注意報														○	○	○	○		
	雷注意報	○	○	○	○	○	○	○	○	○	○	○	○	○	○	○	○	○	○	○
	強風注意報			○	○	○	○	○	○	○	○	○	○	○	○			○	○	
	洪水注意報			○	○	○	○	○	○	○	○	○	○	○			○	○		○
高潮注意報		○														○	○	○		

資料7-1 気象警報・注意報発表状況

●:発表 ◇:特別警報から警報 ▽:特別警報から注意報 ▼:警報から注意報 ○:継続 解:解除
 浸:浸水害 土:土砂災害 土浸:土砂災害、浸水害 斜体字:発表 下線:特別警報から警報

沖縄本島地方

発表時刻	警報・注意報	金武町	伊江村	読谷村	嘉手納町	北谷町	北中城村	中城村	西原町	与那原町	南風原町	渡嘉敷村	座間味村	粟国村	渡名喜村	伊平屋村	伊是名村	久米島町	八重瀬町	
2023/8/6 7:07	大雨警報	土	土	土	土	土	土	土	土	土	土	土	土					土	土	
	洪水警報	○																		
	暴風警報	○	○														○	○		
	波浪警報	○	○	○	○	○	○	○	○	○	○	○	○	○	○	○	○	○	○	○
	大雨注意報														○	○	○	○		
	雷注意報	○	○	○	○	○	○	○	○	○	○	○	○	○	○	○	○	○	○	○
	強風注意報			○	○	○	○	○	○	○	○	○	○	○	○	○			○	○
	洪水注意報			○	○	○	○	○	○	○	○	○	○	○			○	○		○
高潮注意報		○														○	○	○		
2023/8/6 8:32	大雨警報	土	土	土	土	土	土	土	土	土	土	土	土					土	土	
	洪水警報	○																		
	暴風警報	○	○														○	○		
	波浪警報	○	○	○	○	○	○	○	○	○	○	○	○	○	○	○	○	○	○	○
	大雨注意報														○	○	○	○		
	雷注意報	○	○	○	○	○	○	○	○	○	○	○	○	○	○	○	○	○	○	○
	強風注意報			○	○	○	○	○	○	○	○	○	○	○	○	○			○	○
	洪水注意報			○	○	○	○	○	○	○	○	○	○	○			○	○		○
高潮注意報		○														○	○	○		
2023/8/6 9:32	大雨警報	土浸	土	土	土	土	土	土	土	土	土	土	土					土	土	
	洪水警報	○																		
	暴風警報	○	○														○	○		
	波浪警報	○	○	○	○	○	○	○	○	○	○	○	○	○	○	○	○	○	○	○
	大雨注意報														○	○	○	○		
	雷注意報	○	○	○	○	○	○	○	○	○	○	○	○	○	○	○	○	○	○	○
	強風注意報			○	○	○	○	○	○	○	○	○	○	○	○	○			○	○
	洪水注意報			○	○	○	○	○	○	○	○	○	○	○			○	○		○
高潮注意報		○														○	○	○		
2023/8/6 10:36	大雨警報	土浸	土	土	土	土	土	土	土	土	土	土	土					土	土	
	洪水警報	○																		
	暴風警報	○	○														○	○		
	波浪警報	○	○	○	○	○	○	○	○	○	○	○	○	○	○	○	○	○	○	○
	大雨注意報														○	○	○	○		
	雷注意報	○	○	○	○	○	○	○	○	○	○	○	○	○	○	○	○	○	○	○
	強風注意報			○	○	○	○	○	○	○	○	○	○	○	○	○			○	○
	洪水注意報			○	○	○	○	○	○	○	○	○	○	○			○	○		○
高潮注意報		解														解	解	○		

資料7-1 気象警報・注意報発表状況

●:発表 ◇:特別警報から警報 ▽:特別警報から注意報 ▼:警報から注意報 ○:継続 解:解除
 浸:浸水害 土:土砂災害 土浸:土砂災害、浸水害 斜体字:発表 下線:特別警報から警報

沖縄本島地方

発表時刻	警報・注意報	金武町	伊江村	読谷村	嘉手納町	北谷町	北中城村	中城村	西原町	与那原町	南風原町	渡嘉敷村	座間味村	粟国村	渡名喜村	伊平屋村	伊是名村	久米島町	八重瀬町	
2023/8/6 13:05	大雨警報	土浸	土	土	土	土	土	土	土	土	土	土	土					土	土	
	洪水警報	○																		
	暴風警報	○	○														○	○		
	波浪警報	○	○	○	○	○	○	○	○	○	○	○	○	○	○	○	○	○	○	○
	大雨注意報														○	○	○	○		
	雷注意報	○	○	○	○	○	○	○	○	○	○	○	○	○	○	○	○	○	○	○
	強風注意報			○	○	○	○	○	○	○	○	○	○	○	○	○			○	○
	洪水注意報			○	○	○	○	○	○	○	○	○	○	○			○	○		○
高潮注意報																		○		
2023/8/6 13:25	大雨警報	土浸	土	土	土	土	土	土	土	土	土	土	土					土	土	
	洪水警報	○				●														
	暴風警報	○	○														○	○		
	波浪警報	○	○	○	○	○	○	○	○	○	○	○	○	○	○	○	○	○	○	○
	大雨注意報														○	○	○	○		
	雷注意報	○	○	○	○	○	○	○	○	○	○	○	○	○	○	○	○	○	○	○
	強風注意報			○	○	○	○	○	○	○	○	○	○	○	○	○			○	○
	洪水注意報			○	○			○	○	○	○	○	○	○			○	○		○
高潮注意報																		○		
2023/8/6 13:45	大雨警報	土浸	土	土	土	土	土	土	土	土	土	土	土					土	土	
	洪水警報	○				○	●													
	暴風警報	○	○														○	○		
	波浪警報	○	○	○	○	○	○	○	○	○	○	○	○	○	○	○	○	○	○	○
	大雨注意報														○	○	○	○		
	雷注意報	○	○	○	○	○	○	○	○	○	○	○	○	○	○	○	○	○	○	○
	強風注意報			○	○	○	○	○	○	○	○	○	○	○	○	○			○	○
	洪水注意報			○	○			○	○	○	○	○	○	○			○	○		○
高潮注意報																		○		
2023/8/6 13:54	大雨警報	土浸	土	土	土	土	土	土	土	土	土	土	土					土	土	
	洪水警報	○				○	○													
	暴風警報	○	○														○	○		
	波浪警報	○	○	○	○	○	○	○	○	○	○	○	○	○	○	○	○	○	○	○
	大雨注意報														○	○	○	○		
	雷注意報	○	○	○	○	○	○	○	○	○	○	○	○	○	○	○	○	○	○	○
	強風注意報			○	○	○	○	○	○	○	○	○	○	○	○	○			○	○
	洪水注意報			○	○			○	○	○	○	○	○	○			○	○		○
高潮注意報																		○		

資料7-1 気象警報・注意報発表状況

●:発表 ◇:特別警報から警報 ▽:特別警報から注意報 ▼:警報から注意報 ○:継続 解:解除
 浸:浸水害 土:土砂災害 土浸:土砂災害、浸水害 斜体字:発表 下線:特別警報から警報

沖縄本島地方

発表時刻	警報・注意報	金武町	伊江村	読谷村	嘉手納町	北谷町	北中城村	中城村	西原町	与那原町	南風原町	渡嘉敷村	座間味村	粟国村	渡名喜村	伊平屋村	伊是名村	久米島町	八重瀬町	
2023/8/6 14:22	大雨警報	土浸	土	土	土	土	土浸	土	土	土	土	土	土					土	土	
	洪水警報	○			●	○	○													
	暴風警報	○	○													○	○			
	波浪警報	○	○	○	○	○	○	○	○	○		○	○	○	○	○	○	○	○	
	大雨注意報														○	○	○	○		
	雷注意報	○	○	○	○	○	○	○	○	○	○	○	○	○	○	○	○	○	○	
	強風注意報			○	○	○	○	○	○	○	○	○	○	○	○	○			○	○
	洪水注意報			○				○	○	○	○	○	○	○			○	○		○
高潮注意報																		○		
2023/8/6 16:20	大雨警報	土浸	土	土	土	土	土浸	土	土	土	土	土	土					土	土	
	洪水警報	○			○	○	○													
	暴風警報															○	○			
	波浪警報	○	○	○	○	○	○	○	○	○		○	○	○	○	○	○	○	○	
	大雨注意報														○	○	○	○		
	雷注意報	○	○	○	○	○	○	○	○	○	○	○	○	○	○	○	○	○	○	
	強風注意報	▼	▼	○	○	○	○	○	○	○	○	○	○	○	○			○	○	
	洪水注意報			○				○	○	○	○	○	○	○			○	○		○
高潮注意報																		○		
2023/8/6 19:05	大雨警報	土浸	土	土	土	土	土浸	土	土	土	土	土	土					土	土	
	洪水警報	○			○	○	○													
	波浪警報	○	○	○	○	○	○	○	○	○		○	○	○	○	○	○	○	○	
	大雨注意報														○	○	○	○		
	雷注意報	○	○	○	○	○	○	○	○	○	○	○	○	○	○	○	○	○	○	
	強風注意報	○	○	○	○	○	○	○	○	○	○	○	○	○	○	○	▼	▼	○	○
	洪水注意報			○				○	○	○	○	○	○	○			○	○		○
	高潮注意報																		○	
2023/8/6 21:29	大雨警報	土	土	土	土	土	土	土	土	土	土	土	土					土	土	
	洪水警報																			
	波浪警報	○	○	○	○	○	○	○	○	○		○	○	○	○	○	○	○	○	
	大雨注意報														○	○	○	○		
	雷注意報	○	○	○	○	○	○	○	○	○	○	○	○	○	○	○	○	○	○	
	強風注意報	○	○	○	○	○	○	○	○	○	○	○	○	○	○	○	○	○	○	
	洪水注意報	▼		○	▼	▼	▼	○	○	○	○	○	○			○	○		○	
	高潮注意報																		○	

資料7-1 気象警報・注意報発表状況

●:発表 ◇:特別警報から警報 ▽:特別警報から注意報 ▼:警報から注意報 ○:継続 解:解除
 浸:浸水害 土:土砂災害 土浸:土砂災害、浸水害 斜体字:発表 下線:特別警報から警報

沖縄本島地方

発表時刻	警報・注意報	金武町	伊江村	読谷村	嘉手納町	北谷町	北中城村	中城村	西原町	与那原町	南風原町	渡嘉敷村	座間味村	粟国村	渡名喜村	伊平屋村	伊是名村	久米島町	八重瀬町	
2023/8/6 23:31	大雨警報	土	土	土	土	土	土	土	土	土	土	土	土					土	土	
	洪水警報																			
	波浪警報	○	○	○	○	○	○	○	○	○		○	○	○	○	○	○		○	
	大雨注意報													○	○	○	○			
	雷注意報	○	○	○	○	○	○	○	○	○	○	○	○	○	○	○	○	○	○	
	強風注意報	○	○	○	○	○	○	○	○	○	○	○	○	○	○	○	○	○	○	○
	波浪注意報																		▼	
	洪水注意報	○		○	○	○	○	○	○	○	○	○	○	○			○	○		
高潮注意報																		解		
2023/8/7 0:30	大雨警報	土		土	土	土	土	土	土	土	土	土						土	土	
	洪水警報																			
	波浪警報	○	○	○	○	○	○	○	○	○		○	○	○	○	○	○		○	
	大雨注意報		▼										▼	○	○	○	○			
	雷注意報	○	○	○	○	○	○	○	○	○	○	○	○	○	○	○	○	○	○	
	強風注意報	○	○	○	○	○	○	○	○	○	○	○	○	○	○	○	○	○	○	
	波浪注意報																	○		
	洪水注意報	○		○	○	○	○	○	○	○	○	○	○	○			○	○	○	
2023/8/7 1:55	大雨警報	土		土	土	土	土	土	土	土	土	土							土	
	波浪警報	○	○	○	○	○	○	○	○	○		○	○	○	○	○	○		○	
	大雨注意報		○										○	○	○	○	○	▼		
	雷注意報	○	○	○	○	○	○	○	○	○	○	○	○	○	○	○	○	○	○	
	強風注意報	○	○	○	○	○	○	○	○	○	○	○	○	○	○	○	○	○	○	
	波浪注意報																	○		
	洪水注意報	○		○	○	解	解	解	解	解	解	解	解			解	解		○	
2023/8/7 4:04	大雨警報	土		土	土	土	土	土	土	土	土	土							土	
	大雨注意報		○										○	○	○	○	○	○		
	雷注意報	○	○	○	○	○	○	○	○	○	○	○	○	○	○	○	○	○	○	
	強風注意報	○	○	○	○	○	○	○	○	○	○	○	○	○	○	○	○	○	解	
	波浪注意報	▼	▼	▼	▼	▼	▼	▼	▼	▼		▼	▼	▼	▼	▼	▼	○	▼	
	洪水注意報	○		解	解														解	
2023/8/7 6:55	大雨警報	土				土	土	土	土	土									土	
	大雨注意報		○	▼	▼						▼	▼	○	○	解	○	○	○		
	雷注意報	○	○	○	○	○	○	○	○	○	○	○	○	○	○	○	○	○	○	
	強風注意報	○	○	○	○	○	○	○	○	○	○	○	○	○	○	○	○	○	○	
	波浪注意報	○	○	○	○	○	○	○	○	○		○	○	○	○	○	○	○	○	
	洪水注意報	解																		

資料7-1 気象警報・注意報発表状況

●:発表 ◇:特別警報から警報 ▽:特別警報から注意報 ▼:警報から注意報 ○:継続 解:解除
 浸:浸水害 土:土砂災害 土浸:土砂災害、浸水害 斜体字:発表 下線:特別警報から警報

沖縄本島地方

発表時刻	警報・注意報	金武町	伊江村	読谷村	嘉手納町	北谷町	北中城村	中城村	西原町	与那原町	南風原町	渡嘉敷村	座間味村	粟国村	渡名喜村	伊平屋村	伊是名村	久米島町	八重瀬町
2023/8/7 10:12	大雨注意報	▼	解	○	○	▼	▼	▼	▼	▼	○	解	解	解	解	解	解	解	▼
	雷注意報	解	解	解	解	解	解	解	解	解	解	解	解	解	解	解	解	解	解
	強風注意報	○	○	○	○	○	○	○	○	○	○	解	解	解	解	○	○	○	○
	波浪注意報	○	○	○	○	○	○	○	○	○	○	○	○	○	○	○	○	○	○

資料7-1 気象警報・注意報発表状況

●:発表 ◇:特別警報から警報 ▽:特別警報から注意報 ▼:警報から注意報 ○:継続 解:解除
 浸:浸水害 土:土砂災害 土浸:土砂災害、浸水害 斜体字:発表 下線:特別警報から警報

大東島地方

発表時刻	警報・注意報	南大東村	北大東村
2023/7/29 6:51	雷注意報	●	●
2023/7/29 15:55	雷注意報	○	○
2023/7/30 4:02	雷注意報	○	○
	強風注意報	●	●
	波浪注意報	●	●
2023/7/30 16:08	雷注意報	○	○
	強風注意報	○	○
	波浪注意報	○	○
2023/7/30 19:05	波浪警報	●	●
	雷注意報	○	○
	強風注意報	○	○
2023/7/31 4:39	波浪警報	○	○
	雷注意報	○	○
	強風注意報	○	○
2023/7/31 13:26	暴風警報	●	●
	波浪警報	○	○
	雷注意報	○	○
2023/7/31 16:19	暴風警報	○	○
	波浪警報	○	○
	雷注意報	○	○
2023/8/1 4:28	暴風警報	○	○
	波浪警報	○	○
	雷注意報	○	○
2023/8/1 13:48	暴風警報	○	○
	波浪警報	○	○
	雷注意報	○	○
2023/8/1 19:03	波浪警報	○	○
	雷注意報	○	○
	強風注意報	▼	▼
2023/8/2 3:47	波浪警報	○	○
	雷注意報	○	○
	強風注意報	○	○

資料7-1 気象警報・注意報発表状況

●:発表 ◇:特別警報から警報 ▽:特別警報から注意報 ▼:警報から注意報 ○:継続 解:解除
 浸:浸水害 土:土砂災害 土浸:土砂災害、浸水害 斜体字:発表 下線:特別警報から警報

大東島地方

発表時刻	警報・注意報	南大東村	北大東村
2023/8/2 16:25	波浪警報	○	○
	雷注意報	○	○
	強風注意報	○	○
	高潮注意報	●	●
2023/8/2 23:12	雷注意報	○	○
	強風注意報	○	○
	波浪注意報	▼	▼
	高潮注意報	○	○
2023/8/3 4:19	雷注意報	○	○
	強風注意報	○	○
	波浪注意報	○	○
	高潮注意報	○	○
2023/8/3 8:18	雷注意報	○	○
	強風注意報	○	○
	波浪注意報	○	○
	高潮注意報	解	解
2023/8/3 10:21	雷注意報	○	○
	強風注意報	○	○
	波浪注意報	○	○
2023/8/3 15:58	雷注意報	○	○
	強風注意報	解	解
	波浪注意報	○	○
2023/8/4 0:09	雷注意報	○	○
	波浪注意報	○	○
	高潮注意報	●	●
2023/8/4 4:33	雷注意報	○	○
	波浪注意報	○	○
	高潮注意報	○	○
2023/8/4 10:31	雷注意報	○	○
	強風注意報	●	●
	波浪注意報	○	○
	高潮注意報	解	解
2023/8/4 19:26	波浪警報	●	●
	雷注意報	○	○
	強風注意報	○	○

資料7-1 気象警報・注意報発表状況

●:発表 ◇:特別警報から警報 ▽:特別警報から注意報 ▼:警報から注意報 ○:継続 解:解除
 浸:浸水害 土:土砂災害 土浸:土砂災害、浸水害 斜体字:発表 下線:特別警報から警報

大東島地方

発表時刻	警報・注意報	南大東村	北大東村
2023/8/5 4:35	波浪警報	○	○
	雷注意報	○	○
	強風注意報	○	○
2023/8/5 10:29	波浪警報	○	○
	雷注意報	○	○
	強風注意報	○	○
2023/8/5 16:19	波浪警報	○	○
	雷注意報	○	○
	強風注意報	○	○
2023/8/6 4:30	波浪警報	○	○
	雷注意報	○	○
	強風注意報	○	○
2023/8/6 10:14	波浪警報	○	○
	雷注意報	○	○
	強風注意報	○	○
2023/ 8/ 6 16:07	暴風警報	●	●
	波浪警報	○	○
	雷注意報	○	○
	高潮注意報	●	●
2023/8/6 23:16	暴風警報	○	○
	波浪警報	○	○
	雷注意報	○	○
	高潮注意報	解	解
2023/8/7 4:12	暴風警報	○	○
	波浪警報	○	○
	雷注意報	○	○
2023/8/7 10:08	波浪警報	○	○
	雷注意報	○	○
	強風注意報	▼	▼

資料7-1 気象警報・注意報発表状況

●:発表 ◇:特別警報から警報 ▼:特別警報から注意報 ▼:警報から注意報 ○:継続 解:解除
 浸:浸水害 土:土砂災害 土浸:土砂災害、浸水害 斜体字:発表 下線:特別警報から警報

宮古島地方

発表時刻	警報・注意報	宮古島市	多良間村
2023/7/30 15:57	波浪注意報	●	●
2023/7/30 19:47	雷注意報	●	●
	波浪注意報	○	○
2023/7/31 4:31	雷注意報	○	○
	波浪注意報	○	○
2023/7/31 16:14	雷注意報	○	○
	強風注意報	●	●
	波浪注意報	○	○
	高潮注意報	●	●
2023/8/1 4:33	波浪警報	●	●
	雷注意報	○	○
	強風注意報	○	○
	高潮注意報	○	○
2023/8/1 8:17	波浪警報	○	○
	雷注意報	○	○
	強風注意報	○	○
	高潮注意報	○	○
2023/8/1 16:03	暴風警報	●	
	波浪警報	○	○
	高潮警報	●	
	雷注意報	○	○
	強風注意報		○
	高潮注意報		○
2023/8/2 0:10	暴風警報	○	●
	波浪警報	○	○
	高潮警報	○	
	雷注意報	○	○
	高潮注意報		○

資料7-1 気象警報・注意報発表状況

●:発表 ◇:特別警報から警報 ▼:特別警報から注意報 ◀:警報から注意報 ○:継続 解:解除
 浸:浸水害 土:土砂災害 土浸:土砂災害、浸水害 斜体字:発表 下線:特別警報から警報

宮古島地方

発表時刻	警報・注意報	宮古島市	多良間村
2023/8/2 4:13	暴風警報	○	○
	波浪警報	○	○
	高潮警報	○	
	雷注意報	○	○
	高潮注意報		○
2023/8/2 10:22	暴風警報	○	○
	波浪警報	○	○
	高潮警報	○	
	大雨注意報	●	
	雷注意報	○	○
	高潮注意報		○
2023/8/2 20:51	暴風警報	○	○
	波浪警報	○	○
	大雨注意報	○	
	雷注意報	○	○
	高潮注意報	▼	○
2023/8/3 4:28	暴風警報	○	○
	波浪警報	○	○
	大雨注意報	○	
	雷注意報	○	○
	高潮注意報	○	○
2023/8/3 6:54	大雨警報	土	
	暴風警報	○	○
	波浪警報	○	○
	雷注意報	○	○
	高潮注意報	○	○
2023/8/3 10:34	大雨警報	土	
	暴風警報	○	○
	波浪警報	○	○
	雷注意報	○	○
	高潮注意報	○	○

資料7-1 気象警報・注意報発表状況

●:発表 ◇:特別警報から警報 ▼:特別警報から注意報 ▼:警報から注意報 ○:継続 解:解除
 浸:浸水害 土:土砂災害 土浸:土砂災害、浸水害 斜体字:発表 下線:特別警報から警報

宮古島地方

発表時刻	警報・注意報	宮古島市	多良間村
2023/8/3 16:16	大雨警報	土	
	暴風警報	○	
	波浪警報	○	○
	雷注意報	○	○
	強風注意報		▼
	高潮注意報	○	○
2023/8/3 21:07	大雨警報	土	
	波浪警報	○	○
	雷注意報	○	○
	強風注意報	▼	○
	高潮注意報	○	○
2023/8/3 22:35	大雨警報	土	
	波浪警報	○	○
	雷注意報	○	○
	強風注意報	○	○
	高潮注意報	○	○
2023/8/4 4:18	大雨警報	土	
	波浪警報	○	○
	雷注意報	○	○
	強風注意報	○	○
	高潮注意報	○	○
2023/8/4 11:06	大雨警報	土	
	波浪警報	○	○
	雷注意報	○	○
	強風注意報	○	○
	高潮注意報	解	解
2023/8/4 16:27	波浪警報	○	○
	大雨注意報	▼	
	雷注意報	○	○
	強風注意報	○	○

資料7-1 気象警報・注意報発表状況

●:発表 ◇:特別警報から警報 ▼:特別警報から注意報 ▼:警報から注意報 ○:継続 解:解除
 浸:浸水害 土:土砂災害 土浸:土砂災害、浸水害 斜体字:発表 下線:特別警報から警報

宮古島地方

発表時刻	警報・注意報	宮古島市	多良間村
2023/8/4 22:33	波浪警報	○	○
	大雨注意報	○	
	雷注意報	○	○
	強風注意報	○	○
	高潮注意報	●	
2023/8/5 4:13	波浪警報	○	○
	大雨注意報	○	
	雷注意報	○	○
	強風注意報	○	○
	高潮注意報	○	
2023/8/5 10:14	波浪警報	○	○
	大雨注意報	○	
	雷注意報	○	○
	強風注意報	○	○
	高潮注意報	解	
2023/8/5 16:06	波浪警報	○	○
	大雨注意報	解	
	雷注意報	○	○
	強風注意報	解	解
2023/8/6 3:38	雷注意報	○	○
	波浪注意報	▼	▼
2023/8/6 10:12	雷注意報	解	解
	波浪注意報	○	○
2023/8/6 14:36	雷注意報	●	●
	波浪注意報	○	○
2023/8/6 15:55	雷注意報	解	解
	波浪注意報	○	○
2023/8/7 4:10	波浪注意報	○	○

資料7-1 気象警報・注意報発表状況

●:発表 ◇:特別警報から警報 ▼:特別警報から注意報 ▼:警報から注意報 ○:継続 解:解除
 浸:浸水害 土:土砂災害 土浸:土砂災害、浸水害 斜体字:発表 下線:特別警報から警報

石垣島地方

発表時刻	警報・注意報	石垣市	竹富町
2023/7/30 15:58	波浪注意報	●	●
2023/7/30 18:23	雷注意報	●	●
	波浪注意報	○	○
2023/7/31 4:33	雷注意報	○	○
	波浪注意報	○	○
2023/7/31 16:12	雷注意報	○	○
	波浪注意報	○	○
2023/8/1 2:33	雷注意報	○	○
	強風注意報	●	●
	波浪注意報	○	○
2023/8/1 10:55	雷注意報	○	○
	強風注意報	○	○
	波浪注意報	○	○
2023/8/1 16:13	波浪警報	●	●
	雷注意報	○	○
	強風注意報	○	○
	高潮注意報	●	●
2023/8/2 4:16	波浪警報	○	○
	雷注意報	○	○
	強風注意報	○	○
	高潮注意報	○	○
2023/8/2 6:09	暴風警報	●	●
	波浪警報	○	○
	雷注意報	○	○
	高潮注意報	○	○
2023/8/2 8:57	暴風警報	○	○
	波浪警報	○	○
	雷注意報	○	○
	高潮注意報	解	解
2023/8/2 10:54	暴風警報	○	○
	波浪警報	○	○
	雷注意報	○	○
2023/8/2 16:13	暴風警報	○	○
	波浪警報	○	○
	雷注意報	○	○
	高潮注意報	●	●

資料7-1 気象警報・注意報発表状況

●:発表 ◇:特別警報から警報 ▽:特別警報から注意報 ▼:警報から注意報 ○:継続 解:解除
 浸:浸水害 土:土砂災害 土浸:土砂災害、浸水害 斜体字:発表 下線:特別警報から警報

石垣島地方

発表時刻	警報・注意報	石垣市	竹富町
2023/8/2 22:39	暴風警報	○	○
	波浪警報	○	○
	大雨注意報	●	
	雷注意報	○	○
	高潮注意報	○	○
2023/8/3 3:53	暴風警報	○	○
	波浪警報	○	○
	大雨注意報	○	
	雷注意報	○	○
	洪水注意報		●
2023/8/3 4:24	高潮注意報	○	○
	暴風警報	○	○
	波浪警報	○	○
	大雨注意報	○	●
	雷注意報	○	○
2023/8/3 8:26	洪水注意報	●	○
	高潮注意報	○	○
	大雨警報	土	
	暴風警報	○	○
	波浪警報	○	○
	大雨注意報		○
	雷注意報	○	○
2023/8/3 9:17	洪水注意報	○	○
	高潮注意報	○	○
	洪水警報	●	
	暴風警報	○	○
	波浪警報	○	○
	大雨注意報		○
	雷注意報	○	○
	洪水注意報		○
高潮注意報	○	○	

資料7-1 気象警報・注意報発表状況

●:発表 ◇:特別警報から警報 ▽:特別警報から注意報 ▼:警報から注意報 ○:継続 解:解除
 浸:浸水害 土:土砂災害 土浸:土砂災害、浸水害 斜体字:発表 下線:特別警報から警報

石垣島地方

発表時刻	警報・注意報	石垣市	竹富町
2023/8/3 10:30	大雨警報	土	
	洪水警報	○	
	波浪警報	○	○
	大雨注意報		○
	雷注意報	○	○
	強風注意報	▼	▼
	洪水注意報		○
	高潮注意報	○	○
2023/8/3 14:56	波浪警報	○	○
	大雨注意報	▼	○
	雷注意報	○	○
	強風注意報	○	○
	洪水注意報	▼	○
	高潮注意報	○	○
2023/8/3 16:07	波浪警報	○	○
	大雨注意報	○	解
	雷注意報	○	○
	強風注意報	○	○
	洪水注意報	解	解
	高潮注意報	解	解
2023/8/4 1:41	波浪警報	○	○
	大雨注意報	○	
	雷注意報	○	○
	強風注意報	○	○
	高潮注意報	●	●
2023/8/4 4:19	波浪警報	○	○
	大雨注意報	○	●
	雷注意報	○	○
	強風注意報	○	○
	高潮注意報	○	○
2023/8/4 10:15	波浪警報	○	○
	大雨注意報	○	解
	雷注意報	○	○
	強風注意報	○	○
	高潮注意報	解	解

資料7-1 気象警報・注意報発表状況

●:発表 ◇:特別警報から警報 ▽:特別警報から注意報 ▼:警報から注意報 ○:継続 解:解除
 浸:浸水害 土:土砂災害 土浸:土砂災害、浸水害 斜体字:発表 下線:特別警報から警報

石垣島地方

発表時刻	警報・注意報	石垣市	竹富町
2023/8/4 15:55	波浪警報	○	○
	大雨注意報	○	
	雷注意報	○	○
	強風注意報	○	○
2023/8/5 4:15	波浪警報	○	○
	大雨注意報	解	
	雷注意報	○	○
	強風注意報	解	解
2023/8/5 16:06	雷注意報	○	○
	波浪注意報	▼	▼
2023/8/6 3:40	雷注意報	解	解
	波浪注意報	○	○
2023/8/6 15:55	波浪注意報	○	○
2023/8/7 4:11	波浪注意報	○	○
2023/8/7 10:14	波浪注意報	○	○

資料7-2 気象情報の発表状況（期間：令和5年7月27日16時～8月7日11時）

沖縄地方

〔地方気象情報〕（沖縄気象台発表）

発表日時	情報名
7月27日16時46分	発達する熱帯低気圧に関する沖縄地方気象情報 第1号
7月28日11時50分	令和5年台風第6号に関する沖縄地方気象情報 第2号
7月29日05時07分	令和5年台風第6号に関する沖縄地方気象情報 第3号
7月29日16時45分	令和5年台風第6号に関する沖縄地方気象情報 第4号
7月29日22時34分	令和5年台風第6号に関する沖縄地方気象情報 第5号
7月30日05時03分	令和5年台風第6号に関する沖縄地方気象情報 第6号
7月30日11時22分	令和5年台風第6号に関する沖縄地方気象情報 第7号
7月30日17時18分	令和5年台風第6号に関する沖縄地方気象情報 第8号
7月30日22時49分	令和5年台風第6号に関する沖縄地方気象情報 第9号
7月31日05時33分	令和5年台風第6号に関する沖縄地方気象情報 第10号
7月31日11時00分	令和5年台風第6号に関する沖縄地方気象情報 第11号
7月31日16時57分	令和5年台風第6号に関する沖縄地方気象情報 第12号
7月31日22時49分	令和5年台風第6号に関する沖縄地方気象情報 第13号
8月1日05時17分	令和5年台風第6号に関する沖縄地方気象情報 第14号
8月1日11時13分	令和5年台風第6号に関する沖縄地方気象情報 第15号
8月1日17時12分	令和5年台風第6号に関する沖縄地方気象情報 第16号
8月1日23時09分	令和5年台風第6号に関する沖縄地方気象情報 第17号
8月2日06時10分	令和5年台風第6号に関する沖縄地方気象情報 第18号
8月2日11時14分	令和5年台風第6号に関する沖縄地方気象情報 第19号
8月2日17時20分	令和5年台風第6号に関する沖縄地方気象情報 第20号
8月2日23時59分	令和5年台風第6号に関する沖縄地方気象情報 第21号
8月3日02時36分	令和5年台風第6号に関する沖縄地方気象情報 第22号
8月3日05時42分	令和5年台風第6号に関する沖縄地方気象情報 第23号
8月3日11時19分	令和5年台風第6号に関する沖縄地方気象情報 第24号
8月3日17時12分	令和5年台風第6号に関する沖縄地方気象情報 第25号
8月4日05時41分	令和5年台風第6号に関する沖縄地方気象情報 第26号
8月4日10時36分	令和5年台風第6号に関する沖縄地方気象情報 第27号
8月4日16時48分	令和5年台風第6号に関する沖縄地方気象情報 第28号
8月4日23時13分	令和5年台風第6号に関する沖縄地方気象情報 第29号
8月5日05時22分	令和5年台風第6号に関する沖縄地方気象情報 第30号

発表日時	情報名
8月5日10時52分	令和5年台風第6号に関する沖縄地方気象情報 第31号
8月5日16時33分	令和5年台風第6号に関する沖縄地方気象情報 第32号
8月5日23時11分	令和5年台風第6号に関する沖縄地方気象情報 第33号
8月6日05時23分	令和5年台風第6号に関する沖縄地方気象情報 第34号
8月6日05時30分	顕著な大雨に関する沖縄地方気象情報 第1号
8月6日10時42分	令和5年台風第6号に関する沖縄地方気象情報 第35号
8月6日16時23分	令和5年台風第6号に関する沖縄地方気象情報 第36号
8月6日22時55分	令和5年台風第6号に関する沖縄地方気象情報 第37号
8月7日05時10分	令和5年台風第6号に関する沖縄地方気象情報 第38号
8月7日07時11分	令和5年台風第6号に関する沖縄地方気象情報 第39号
8月7日10時53分	令和5年台風第6号に関する沖縄地方気象情報 第40号

[地方潮位情報] (沖縄気象台発表)

発表日時	情報名
7月28日11時20分	大潮による高い潮位に関する沖縄地方潮位情報 第1号

資料7-2 気象情報の発表状況（期間：令和5年8月2日02時～8月7日11時）

[土砂災害警戒情報]（沖縄県・沖縄気象台共同発表）

発表日時	情報名
8月2日02時48分	沖縄本島地方土砂災害警戒情報 第1号 【警戒対象地域】 糸満市* 豊見城市*
8月2日03時43分	沖縄本島地方土砂災害警戒情報 第2号 【警戒対象地域】 那覇市* 糸満市 豊見城市 南城市* 八重瀬町*
8月2日13時26分	沖縄本島地方土砂災害警戒情報 第3号 【警戒対象地域】 那覇市 糸満市 豊見城市 南城市 国頭村* 八重瀬町
8月2日22時42分	沖縄本島地方土砂災害警戒情報 第4号 【警戒対象地域】 那覇市 糸満市 豊見城市 南城市 八重瀬町 【警戒解除地域】 国頭村
8月3日01時17分	沖縄本島地方土砂災害警戒情報 第5号 【警戒解除地域】 那覇市 糸満市 豊見城市 南城市 八重瀬町
8月5日12時44分	沖縄本島地方土砂災害警戒情報 第1号 【警戒対象地域】 那覇市*
8月5日13時22分	沖縄本島地方土砂災害警戒情報 第2号 【警戒対象地域】 那覇市 豊見城市*
8月5日14時13分	沖縄本島地方土砂災害警戒情報 第3号 【警戒対象地域】 那覇市 糸満市* 豊見城市
8月5日14時42分	沖縄本島地方土砂災害警戒情報 第4号 【警戒対象地域】 那覇市 糸満市 豊見城市 南城市* 八重瀬町*
8月6日01時38分	沖縄本島地方土砂災害警戒情報 第5号 【警戒解除地域】 那覇市 糸満市 豊見城市 南城市 八重瀬町
8月6日02時51分	沖縄本島地方土砂災害警戒情報 第1号 【警戒対象地域】 名護市*
8月6日03時09分	沖縄本島地方土砂災害警戒情報 第2号 【警戒対象地域】 名護市 東村*

*印は、新たに警戒対象となった市町村を示します。

発表日時	情報名
8月6日03時41分	沖縄本島地方土砂災害警戒情報 第3号 【警戒対象地域】 名護市 東村 宜野座村*
8月6日03時54分	沖縄本島地方土砂災害警戒情報 第4号 【警戒対象地域】 名護市 東村 今帰仁村* 本部町* 宜野座村
8月6日04時20分	沖縄本島地方土砂災害警戒情報 第5号 【警戒対象地域】 名護市 国頭村* 大宜味村* 東村 今帰仁村 本部町 恩納村* 宜野座村
8月6日08時08分	沖縄本島地方土砂災害警戒情報 第6号 【警戒対象地域】 名護市 うるま市* 国頭村 大宜味村 東村 今帰仁村 本部町 恩納村 宜野座村
8月6日08時21分	沖縄本島地方土砂災害警戒情報 第7号 【警戒対象地域】 名護市 うるま市 国頭村 大宜味村 東村 今帰仁村 本部町 恩納村 宜野座村 金武町*
8月6日11時14分	沖縄本島地方土砂災害警戒情報 第8号 【警戒対象地域】 宜野湾市* 名護市 うるま市 国頭村 大宜味村 東村 今帰仁村 本部町 恩納村 宜野座村 金武町 北中城村* 中城村*
8月6日12時06分	沖縄本島地方土砂災害警戒情報 第9号 【警戒対象地域】 宜野湾市 名護市 沖縄市* うるま市 国頭村 大宜味村 東村 今帰仁村 本部町 恩納村 宜野座村 金武町 北谷町* 北中城村 中城村
8月6日12時38分	沖縄本島地方土砂災害警戒情報 第10号 【警戒対象地域】 宜野湾市 浦添市* 名護市 沖縄市 うるま市 国頭村 大宜味村 東村 今帰仁村 本部町 恩納村 宜野座村 金武町 読谷村* 嘉手納町* 北谷町 北中城村 中城村 西原町*
8月6日13時15分	沖縄本島地方土砂災害警戒情報 第11号 【警戒対象地域】 那覇市* 宜野湾市 浦添市 名護市 沖縄市 豊見城市* うるま市 南城市* 国頭村 大宜味村 東村 今帰仁村 本部町 恩納村 宜野座村 金武町 読谷村 嘉手納町 北谷町 北中城村 中城村 西原町

*印は、新たに警戒対象となった市町村を示します。

発表日時	情報名
8月6日13時46分	<p>沖縄本島地方土砂災害警戒情報 第12号</p> <p>【警戒対象地域】</p> <p>那覇市 宜野湾市 浦添市 名護市 沖縄市 豊見城市 うるま市 南城市 国頭村 大宜味村 東村 今帰仁村 本部町 恩納村 宜野座村 金武町 読谷村 嘉手納町 北谷町 北中城村 中城村 西原町 与那原町* 八重瀬町*</p>
8月6日15時40分	<p>沖縄本島地方土砂災害警戒情報 第13号</p> <p>【警戒対象地域】</p> <p>那覇市 宜野湾市 浦添市 名護市 糸満市* 沖縄市 豊見城市 うるま市 南城市 国頭村 大宜味村 東村 今帰仁村 本部町 恩納村 宜野座村 金武町 読谷村 嘉手納町 北谷町 北中城村 中城村 西原町 与那原町 八重瀬町</p>
8月6日16時18分	<p>沖縄本島地方土砂災害警戒情報 第14号</p> <p>【警戒対象地域】</p> <p>那覇市 宜野湾市 浦添市 名護市 糸満市 沖縄市 豊見城市 うるま市 南城市 国頭村 大宜味村 東村 今帰仁村 本部町 恩納村 宜野座村 金武町 読谷村 嘉手納町 北谷町 北中城村 中城村 西原町 与那原町 南風原町* 八重瀬町</p>
8月7日00時42分	<p>沖縄本島地方土砂災害警戒情報 第15号</p> <p>【警戒対象地域】</p> <p>那覇市 宜野湾市 浦添市 名護市 糸満市 沖縄市 豊見城市 うるま市 南城市 国頭村 大宜味村 東村 宜野座村 北谷町 北中城村 中城村 西原町 八重瀬町</p> <p>【警戒解除地域】</p> <p>今帰仁村 本部町 恩納村 金武町 読谷村 嘉手納町 与那原町 南風原町</p>
8月7日03時20分	<p>沖縄本島地方土砂災害警戒情報 第16号</p> <p>【警戒対象地域】</p> <p>名護市 国頭村 東村</p> <p>【警戒解除地域】</p> <p>那覇市 宜野湾市 浦添市 糸満市 沖縄市 豊見城市 うるま市 南城市 大宜味村 宜野座村 北谷町 北中城村 中城村 西原町 八重瀬町</p>
8月7日06時00分	<p>沖縄本島地方土砂災害警戒情報 第17号</p> <p>【警戒解除地域】</p> <p>名護市 国頭村 東村</p>

*印は、新たに警戒対象となった市町村を示します。

資料7-2 気象情報の発表状況（期間：令和5年8月2日04時～8月7日11時）

[記録的短時間大雨情報]（気象庁発表）

発表なし

[竜巻注意情報]（気象庁発表）

発表日時	情報名
8月2日04時03分	沖縄本島地方竜巻注意情報 第1号
8月2日04時08分	沖縄本島地方竜巻注意情報 第2号
8月2日07時23分	沖縄本島地方竜巻注意情報 第3号
8月3日02時03分	宮古島地方竜巻注意情報 第1号
8月5日00時33分	沖縄本島地方竜巻注意情報 第1号
8月6日02時43分	沖縄本島地方竜巻注意情報 第1号
8月6日16時38分	沖縄本島地方竜巻注意情報 第1号
8月6日17時33分	沖縄本島地方竜巻注意情報 第2号

資料7-2 気象情報の発表状況（期間：令和5年7月29日05時～8月7日11時04分）

沖縄本島地方

〔府県気象情報〕（沖縄気象台発表）

発表日時	情報名
7月29日05時23分	令和5年台風第6号に関する沖縄本島地方気象情報 第1号
7月29日16時50分	令和5年台風第6号に関する沖縄本島地方気象情報 第2号
7月30日05時31分	令和5年台風第6号に関する沖縄本島地方気象情報 第3号
7月30日11時14分	令和5年台風第6号に関する沖縄本島地方気象情報 第4号
7月30日17時16分	令和5年台風第6号に関する沖縄本島地方気象情報 第5号
7月30日23時05分	令和5年台風第6号に関する沖縄本島地方気象情報 第6号
7月31日05時51分	令和5年台風第6号に関する沖縄本島地方気象情報 第7号
7月31日11時20分	令和5年台風第6号に関する沖縄本島地方気象情報 第8号
7月31日16時49分	令和5年台風第6号に関する沖縄本島地方気象情報 第9号
7月31日22時55分	令和5年台風第6号に関する沖縄本島地方気象情報 第10号
8月1日05時05分	令和5年台風第6号に関する沖縄本島地方気象情報 第11号
8月1日05時15分	令和5年台風第6号に関する沖縄本島地方気象情報 第12号
8月1日11時21分	令和5年台風第6号に関する沖縄本島地方気象情報 第13号
8月1日17時03分	令和5年台風第6号に関する沖縄本島地方気象情報 第14号
8月1日19時35分	令和5年台風第6号に関する沖縄本島地方気象情報 第15号
8月1日23時19分	令和5年台風第6号に関する沖縄本島地方気象情報 第16号
8月2日06時13分	令和5年台風第6号に関する沖縄本島地方気象情報 第17号
8月2日11時26分	令和5年台風第6号に関する沖縄本島地方気象情報 第18号
8月2日17時18分	令和5年台風第6号に関する沖縄本島地方気象情報 第19号
8月2日23時59分	令和5年台風第6号に関する沖縄本島地方気象情報 第20号
8月3日02時31分	令和5年台風第6号に関する沖縄本島地方気象情報 第21号
8月3日05時57分	令和5年台風第6号に関する沖縄本島地方気象情報 第22号
8月3日11時42分	令和5年台風第6号に関する沖縄本島地方気象情報 第23号
8月3日17時14分	令和5年台風第6号に関する沖縄本島地方気象情報 第24号
8月3日23時12分	令和5年台風第6号に関する沖縄本島地方気象情報 第25号
8月4日05時29分	令和5年台風第6号に関する沖縄本島地方気象情報 第26号
8月4日06時24分	令和5年台風第6号に関する沖縄本島地方気象情報 第27号
8月4日11時01分	令和5年台風第6号に関する沖縄本島地方気象情報 第28号
8月4日11時29分	令和5年台風第6号に関する沖縄本島地方気象情報 第29号
8月4日15時49分	令和5年台風第6号に関する沖縄本島地方気象情報 第30号

発表日時	情報名
8月4日16時53分	令和5年台風第6号に関する沖縄本島地方気象情報 第31号
8月4日23時06分	令和5年台風第6号に関する沖縄本島地方気象情報 第32号
8月5日05時26分	令和5年台風第6号に関する沖縄本島地方気象情報 第33号
8月5日11時04分	令和5年台風第6号に関する沖縄本島地方気象情報 第34号
8月5日13時22分	令和5年台風第6号に関する沖縄本島地方気象情報 第35号
8月5日16時45分	令和5年台風第6号に関する沖縄本島地方気象情報 第36号
8月5日22時45分	令和5年台風第6号に関する沖縄本島地方気象情報 第37号
8月6日02時05分	令和5年台風第6号に関する沖縄本島地方気象情報 第38号
8月6日03時26分	令和5年台風第6号に関する沖縄本島地方気象情報 第39号
8月6日05時24分	令和5年台風第6号に関する沖縄本島地方気象情報 第40号
8月6日05時30分	顕著な大雨に関する沖縄本島地方気象情報 第1号
8月6日05時55分	令和5年台風第6号に関する沖縄本島地方気象情報 第41号
8月6日11時01分	令和5年台風第6号に関する沖縄本島地方気象情報 第42号
8月6日16時48分	令和5年台風第6号に関する沖縄本島地方気象情報 第43号
8月6日19時46分	令和5年台風第6号に関する沖縄本島地方気象情報 第44号
8月6日23時05分	令和5年台風第6号に関する沖縄本島地方気象情報 第45号
8月7日04時57分	令和5年台風第6号に関する沖縄本島地方気象情報 第46号
8月7日06時23分	令和5年台風第6号に関する沖縄本島地方気象情報 第47号
8月7日11時04分	令和5年台風第6号に関する沖縄本島地方気象情報 第48号

「令和5年台風第6号に関する沖縄本島地方気象情報」は第48号で終了。

資料7-2 気象情報の発表状況（期間：令和5年7月28日16時～8月7日11時）

大東島地方

〔府県気象情報〕（南大東島地方気象台発表）

発表日時	情報名
7月28日16時57分	令和5年台風第6号に関する大東島地方気象情報 第1号
7月29日05時14分	令和5年台風第6号に関する大東島地方気象情報 第2号
7月29日16時41分	令和5年台風第6号に関する大東島地方気象情報 第3号
7月30日05時25分	令和5年台風第6号に関する大東島地方気象情報 第4号
7月30日11時08分	令和5年台風第6号に関する大東島地方気象情報 第5号
7月30日16時34分	令和5年台風第6号に関する大東島地方気象情報 第6号
7月30日22時51分	令和5年台風第6号に関する大東島地方気象情報 第7号
7月31日04時50分	令和5年台風第6号に関する大東島地方気象情報 第8号
7月31日11時10分	令和5年台風第6号に関する大東島地方気象情報 第9号
7月31日13時59分	令和5年台風第6号に関する大東島地方気象情報 第10号
7月31日16時51分	令和5年台風第6号に関する大東島地方気象情報 第11号
7月31日19時48分	令和5年台風第6号に関する大東島地方気象情報 第12号
7月31日22時34分	令和5年台風第6号に関する大東島地方気象情報 第13号
8月1日01時31分	令和5年台風第6号に関する大東島地方気象情報 第14号
8月1日04時32分	令和5年台風第6号に関する大東島地方気象情報 第15号
8月1日07時46分	令和5年台風第6号に関する大東島地方気象情報 第16号
8月1日10時49分	令和5年台風第6号に関する大東島地方気象情報 第17号
8月1日14時12分	令和5年台風第6号に関する大東島地方気象情報 第18号
8月1日16時42分	令和5年台風第6号に関する大東島地方気象情報 第19号
8月1日19時29分	令和5年台風第6号に関する大東島地方気象情報 第20号
8月2日06時48分	令和5年台風第6号に関する大東島地方気象情報 第21号
8月2日16時47分	令和5年台風第6号に関する大東島地方気象情報 第22号
8月3日05時06分	令和5年台風第6号に関する大東島地方気象情報 第23号
8月3日17時05分	令和5年台風第6号に関する大東島地方気象情報 第24号
8月4日05時07分	令和5年台風第6号に関する大東島地方気象情報 第25号
8月4日16時52分	令和5年台風第6号に関する大東島地方気象情報 第26号
8月5日05時25分	令和5年台風第6号に関する大東島地方気象情報 第27号
8月5日10時38分	令和5年台風第6号に関する大東島地方気象情報 第28号
8月5日16時43分	令和5年台風第6号に関する大東島地方気象情報 第29号
8月5日22時28分	令和5年台風第6号に関する大東島地方気象情報 第30号

発表日時	情報名
8月6日01時37分	令和5年台風第6号に関する大東島地方気象情報 第31号
8月6日04時56分	令和5年台風第6号に関する大東島地方気象情報 第32号
8月6日07時21分	令和5年台風第6号に関する大東島地方気象情報 第33号
8月6日10時41分	令和5年台風第6号に関する大東島地方気象情報 第34号
8月6日16時20分	令和5年台風第6号に関する大東島地方気象情報 第35号
8月6日19時28分	令和5年台風第6号に関する大東島地方気象情報 第36号
8月6日22時37分	令和5年台風第6号に関する大東島地方気象情報 第37号
8月7日01時49分	令和5年台風第6号に関する大東島地方気象情報 第38号
8月7日04時42分	令和5年台風第6号に関する大東島地方気象情報 第39号
8月7日07時45分	令和5年台風第6号に関する大東島地方気象情報 第40号
8月7日10時33分	令和5年台風第6号に関する大東島地方気象情報 第41号

資料7-2 気象情報の発表状況（期間：令和5年7月29日16時～8月7日11時）

宮古島地方

〔府県気象情報〕（宮古島地方気象台発表）

発表日時	情報名
7月29日16時16分	令和5年台風第6号に関する宮古島地方気象情報 第1号
7月30日05時02分	令和5年台風第6号に関する宮古島地方気象情報 第2号
7月30日16時47分	令和5年台風第6号に関する宮古島地方気象情報 第3号
7月31日05時54分	令和5年台風第6号に関する宮古島地方気象情報 第4号
7月31日11時12分	令和5年台風第6号に関する宮古島地方気象情報 第5号
7月31日17時08分	令和5年台風第6号に関する宮古島地方気象情報 第6号
7月31日22時59分	令和5年台風第6号に関する宮古島地方気象情報 第7号
8月1日05時13分	令和5年台風第6号に関する宮古島地方気象情報 第8号
8月1日06時32分	令和5年台風第6号に関する宮古島地方気象情報 第9号
8月1日10時54分	令和5年台風第6号に関する宮古島地方気象情報 第10号
8月1日16時06分	令和5年台風第6号に関する宮古島地方気象情報 第11号
8月1日17時02分	令和5年台風第6号に関する宮古島地方気象情報 第12号
8月1日22時58分	令和5年台風第6号に関する宮古島地方気象情報 第13号
8月2日05時13分	令和5年台風第6号に関する宮古島地方気象情報 第14号
8月2日10時38分	令和5年台風第6号に関する宮古島地方気象情報 第15号
8月2日16時31分	令和5年台風第6号に関する宮古島地方気象情報 第16号
8月2日23時04分	令和5年台風第6号に関する宮古島地方気象情報 第17号
8月3日04時56分	令和5年台風第6号に関する宮古島地方気象情報 第18号
8月3日07時59分	令和5年台風第6号に関する宮古島地方気象情報 第19号
8月3日10時47分	令和5年台風第6号に関する宮古島地方気象情報 第20号
8月3日16時29分	令和5年台風第6号に関する宮古島地方気象情報 第21号
8月3日22時40分	令和5年台風第6号に関する宮古島地方気象情報 第22号
8月4日05時00分	令和5年台風第6号に関する宮古島地方気象情報 第23号
8月4日16時41分	令和5年台風第6号に関する宮古島地方気象情報 第24号
8月5日05時31分	令和5年台風第6号に関する宮古島地方気象情報 第25号
8月5日10時42分	令和5年台風第6号に関する宮古島地方気象情報 第26号
8月5日16時15分	令和5年台風第6号に関する宮古島地方気象情報 第27号
8月6日04時12分	令和5年台風第6号に関する宮古島地方気象情報 第28号

「令和5年台風第6号に関する宮古島地方気象情報」は第28号で終了。

資料7-2 気象情報の発表状況（期間：令和5年7月30日16時～8月7日11時）

八重山地方

〔府県気象情報〕（石垣島地方気象台発表）

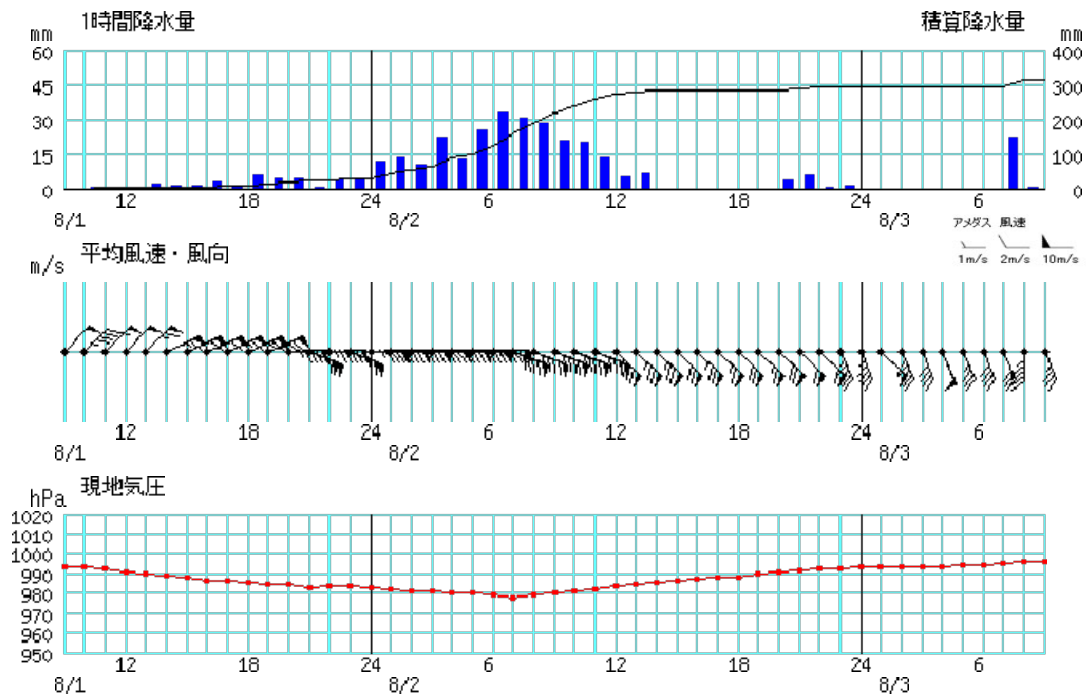
発表日時	情報名
7月30日16時51分	令和5年台風第6号に関する八重山地方気象情報 第1号
7月31日05時54分	令和5年台風第6号に関する八重山地方気象情報 第2号
7月31日16時53分	令和5年台風第6号に関する八重山地方気象情報 第3号
8月1日05時17分	令和5年台風第6号に関する八重山地方気象情報 第4号
8月1日10時48分	令和5年台風第6号に関する八重山地方気象情報 第5号
8月1日16時59分	令和5年台風第6号に関する八重山地方気象情報 第6号
8月1日17時38分	令和5年台風第6号に関する八重山地方気象情報 第7号
8月1日22時54分	令和5年台風第6号に関する八重山地方気象情報 第8号
8月2日05時55分	令和5年台風第6号に関する八重山地方気象情報 第9号
8月2日06時58分	令和5年台風第6号に関する八重山地方気象情報 第10号
8月2日10時56分	令和5年台風第6号に関する八重山地方気象情報 第11号
8月2日16時35分	令和5年台風第6号に関する八重山地方気象情報 第12号
8月2日23時06分	令和5年台風第6号に関する八重山地方気象情報 第13号
8月3日04時58分	令和5年台風第6号に関する八重山地方気象情報 第14号
8月3日09時41分	令和5年台風第6号に関する八重山地方気象情報 第15号
8月3日11時17分	令和5年台風第6号に関する八重山地方気象情報 第16号
8月3日16時34分	令和5年台風第6号に関する八重山地方気象情報 第17号
8月4日05時01分	令和5年台風第6号に関する八重山地方気象情報 第18号
8月4日16時35分	令和5年台風第6号に関する八重山地方気象情報 第19号
8月5日05時09分	令和5年台風第6号に関する八重山地方気象情報 第20号
8月5日16時13分	令和5年台風第6号に関する八重山地方気象情報 第21号

「令和5年台風第6号に関する八重山地方気象情報」は第21号で終了。

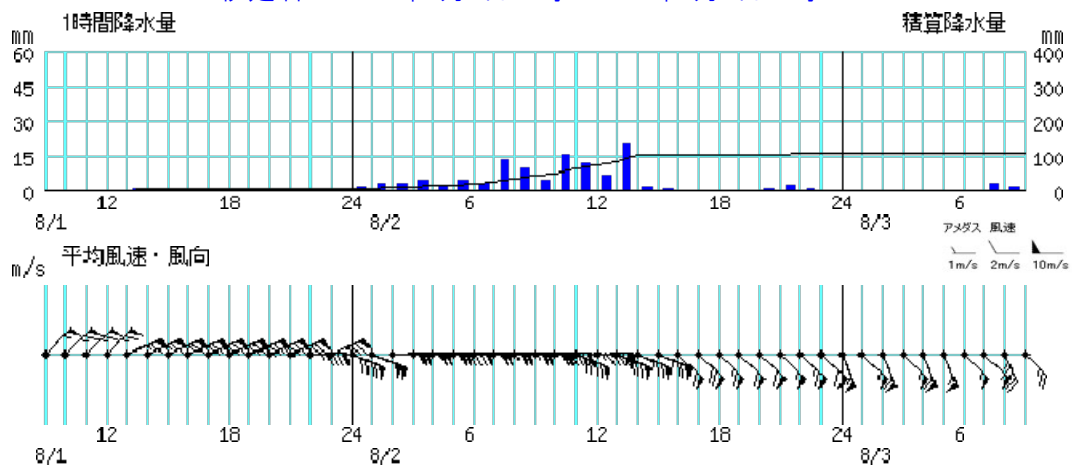
資料8 時系列図(降水量、風向・風速、現地気圧)

※観測地点により観測項目は異なります。

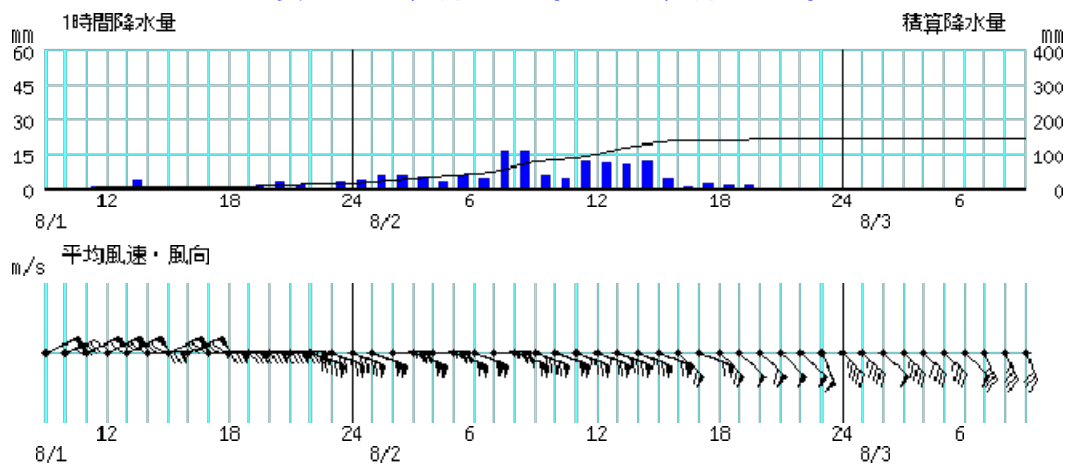
名護 2023年8月1日09時～2023年8月3日09時



伊是名 2023年8月1日09時～2023年8月3日09時



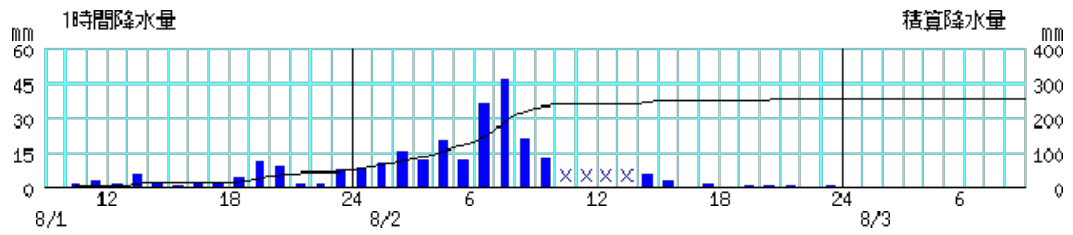
奥 2023年8月1日09時～2023年8月3日09時



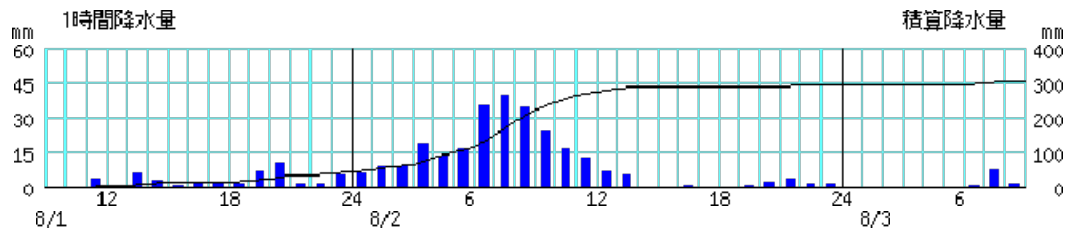
資料8 時系列図(降水量、風向・風速、現地気圧)

※観測地点により観測項目は異なります。

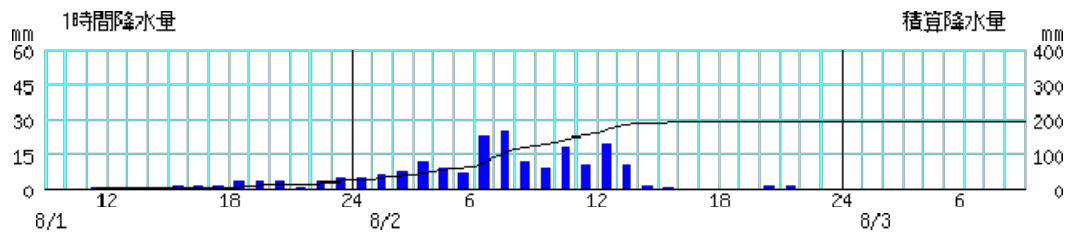
国頭 2023年8月1日09時～2023年8月3日09時



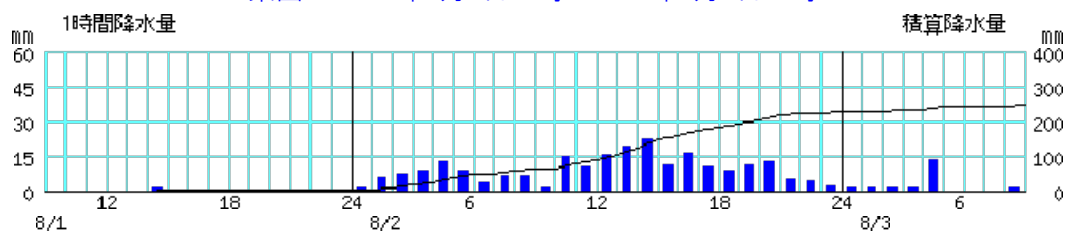
本部 2023年8月1日09時～2023年8月3日09時



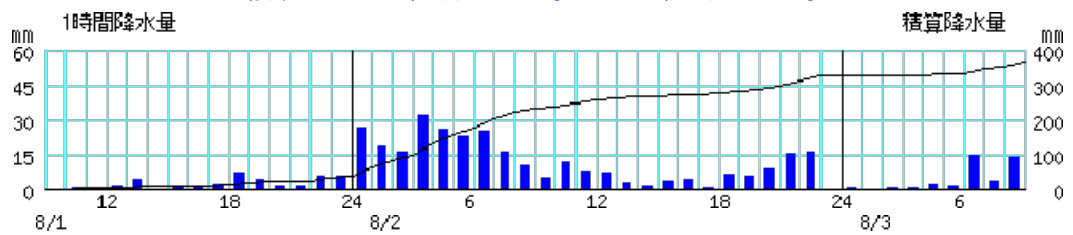
東 2023年8月1日09時～2023年8月3日09時



粟国 2023年8月1日09時～2023年8月3日09時



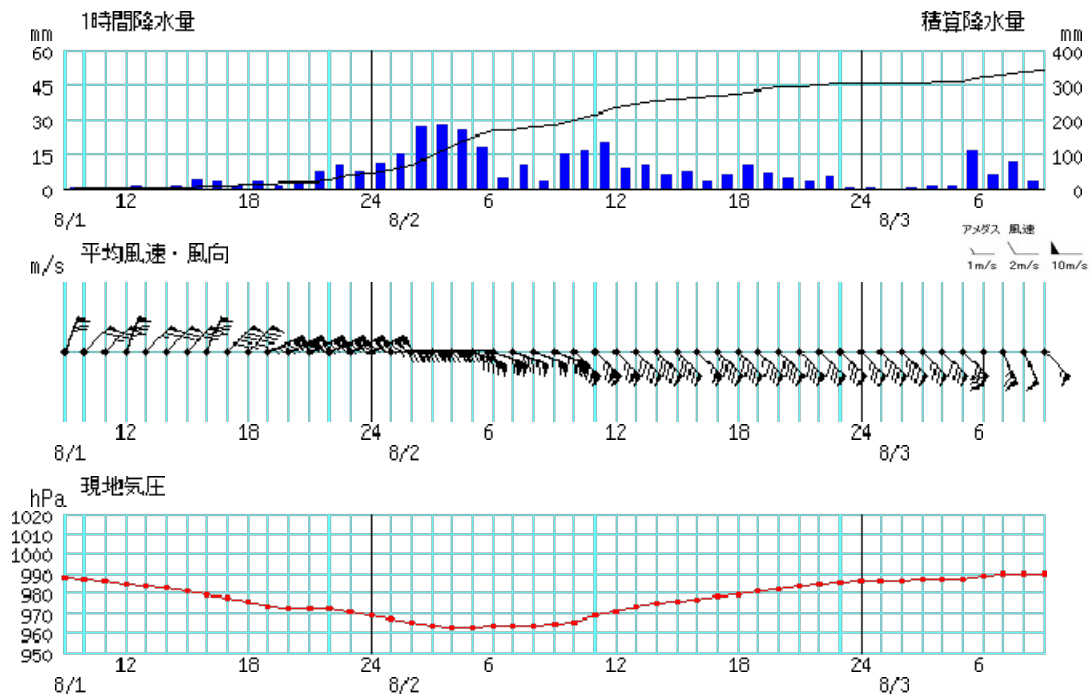
読谷 2023年8月1日09時～2023年8月3日09時



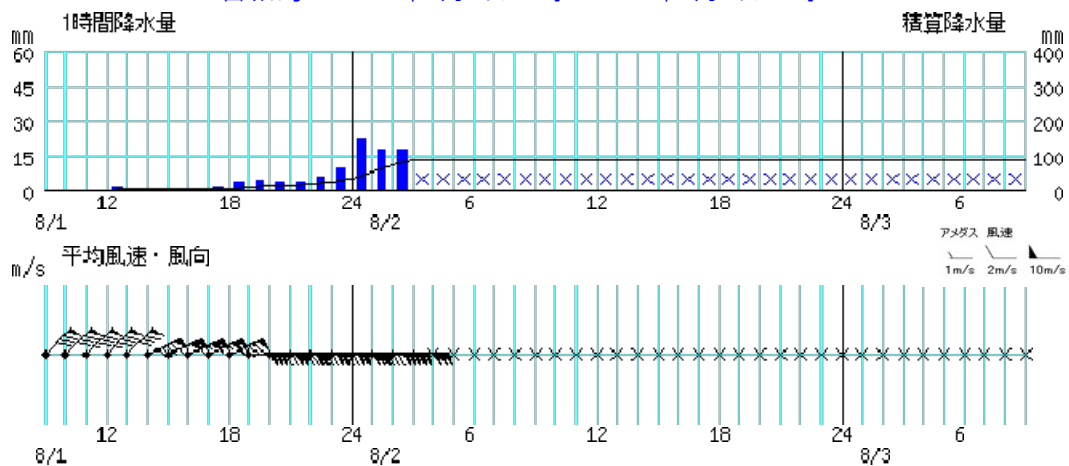
資料8 時系列図(降水量、風向・風速、現地気圧)

※観測地点により観測項目は異なります。

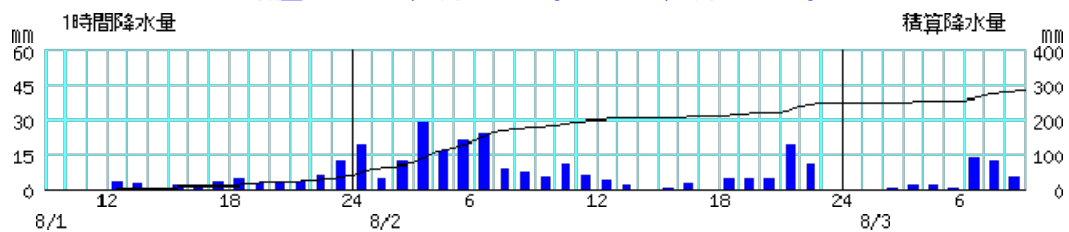
那覇 2023年8月1日09時～2023年8月3日09時



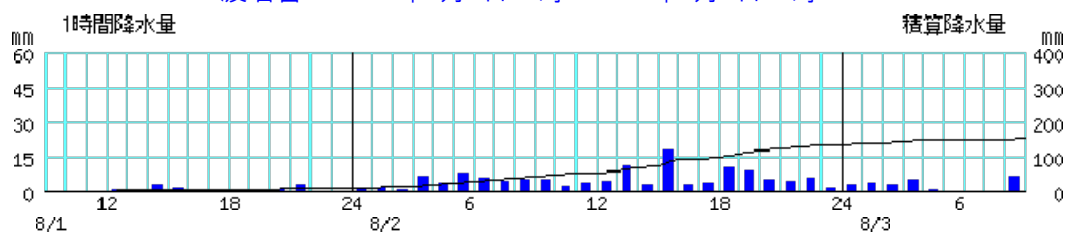
宮城島 2023年8月1日09時～2023年8月3日09時



胡屋 2023年8月1日09時～2023年8月3日09時



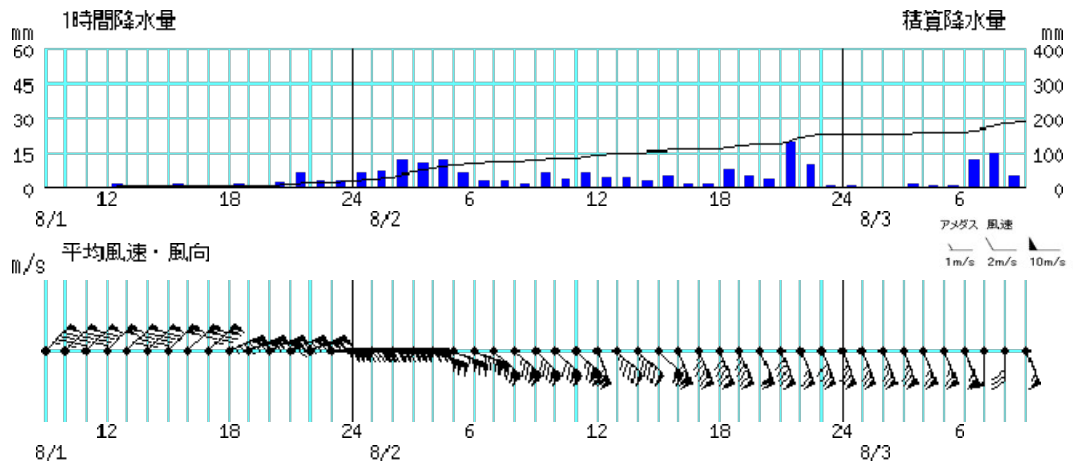
渡名喜 2023年8月1日09時～2023年8月3日09時



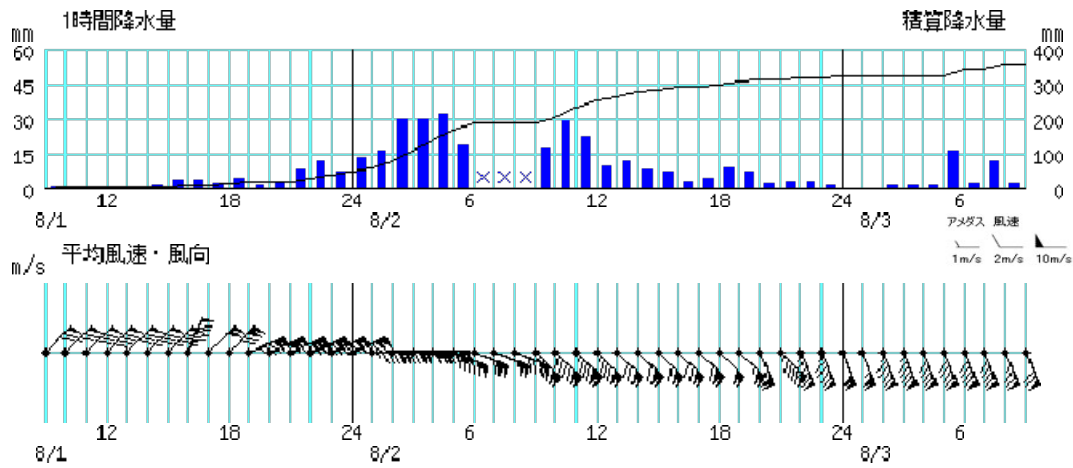
資料8 時系列図(降水量、風向・風速、現地気圧)

※観測地点により観測項目は異なります。

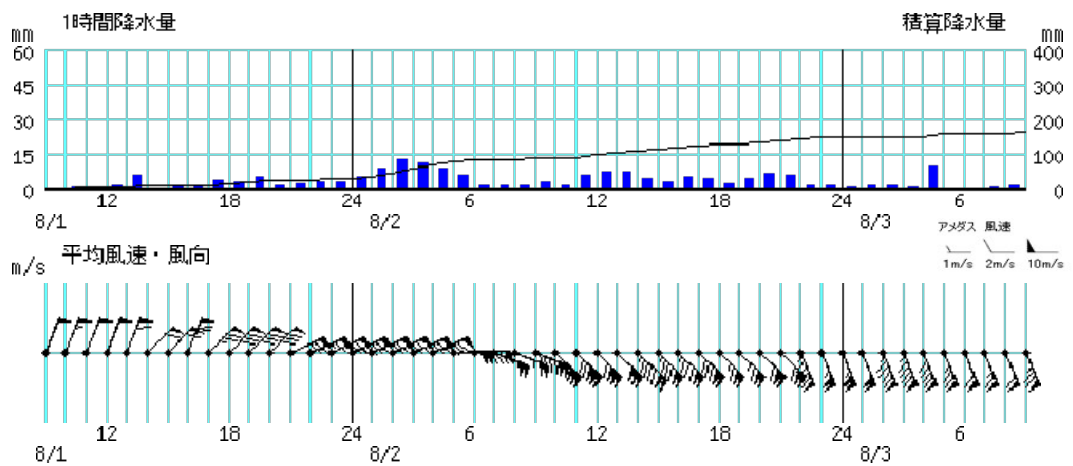
糸数 2023年8月1日09時～2023年8月3日09時



安次嶺(那覇空港) 2023年8月1日09時～2023年8月3日09時



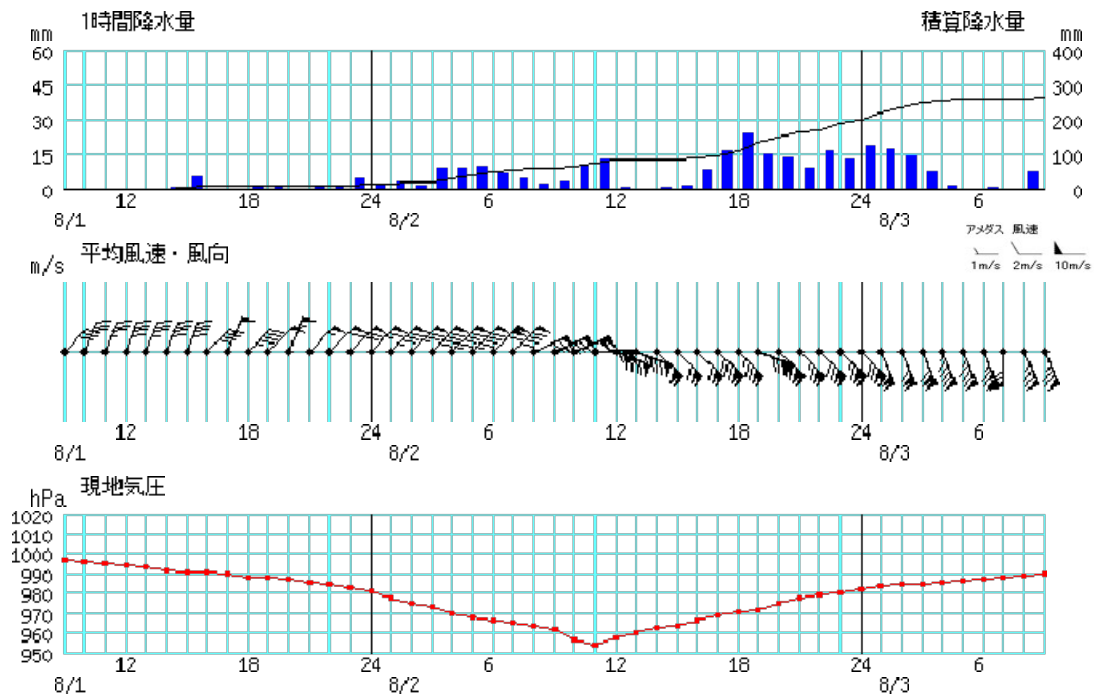
渡嘉敷 2023年8月1日09時～2023年8月3日09時



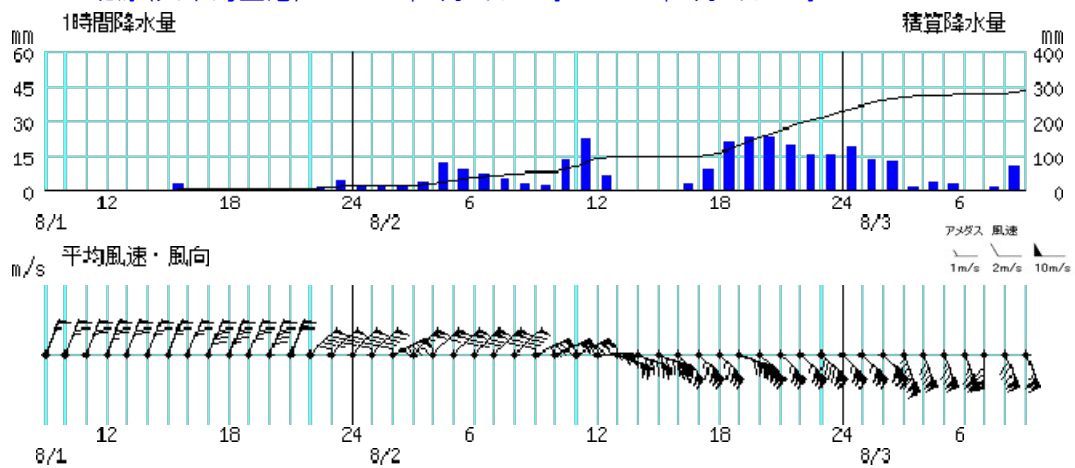
資料8 時系列図(降水量、風向・風速、現地気圧)

※観測地点により観測項目は異なります。

久米島 2023年8月1日09時～2023年8月3日09時



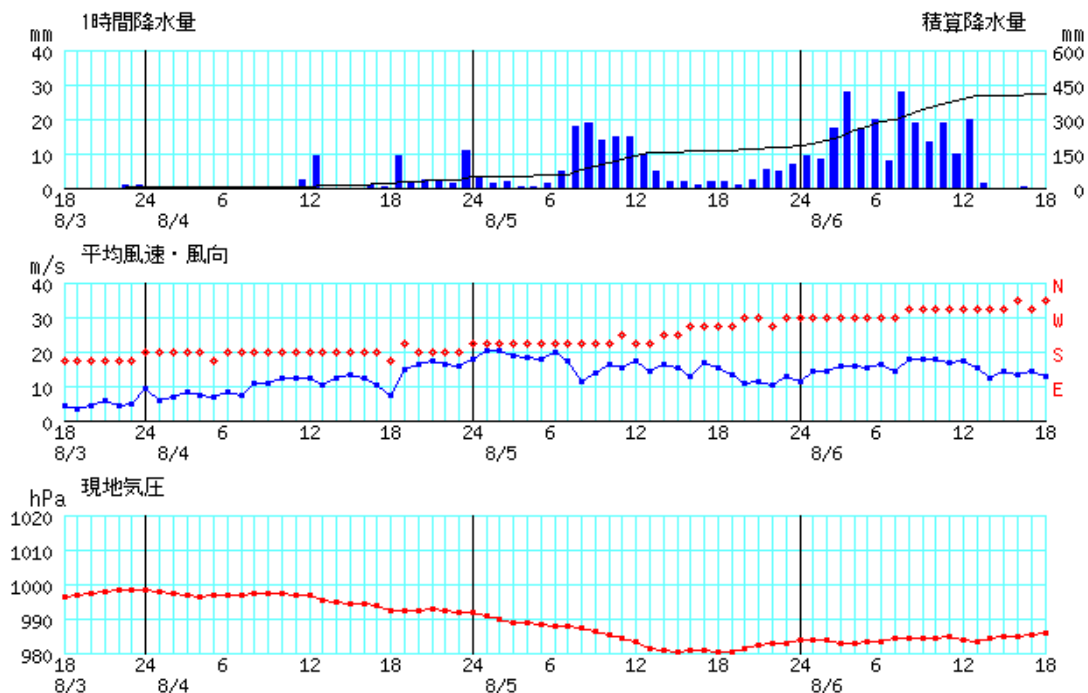
北原(久米島空港) 2023年8月1日09時～2023年8月3日09時



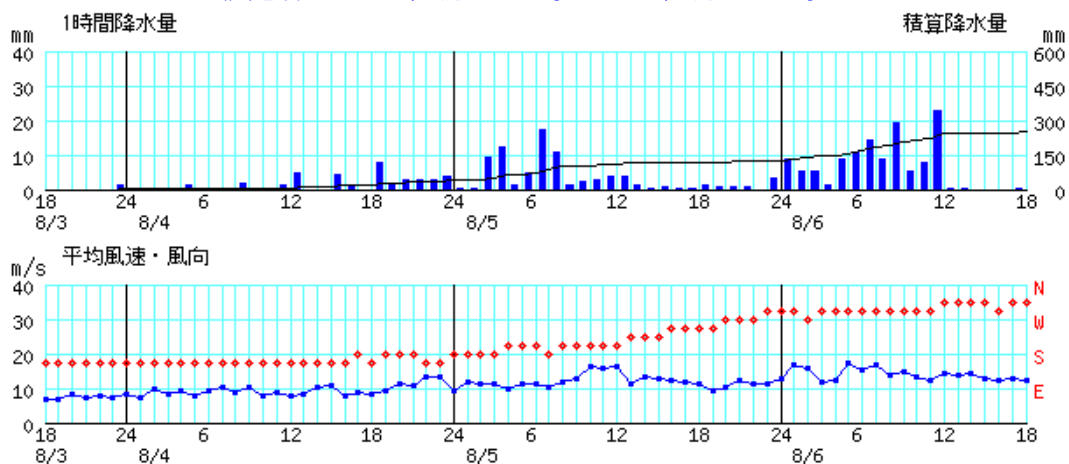
資料8 時系列図(降水量、風向・風速、現地気圧)

※観測地点により観測項目は異なります。

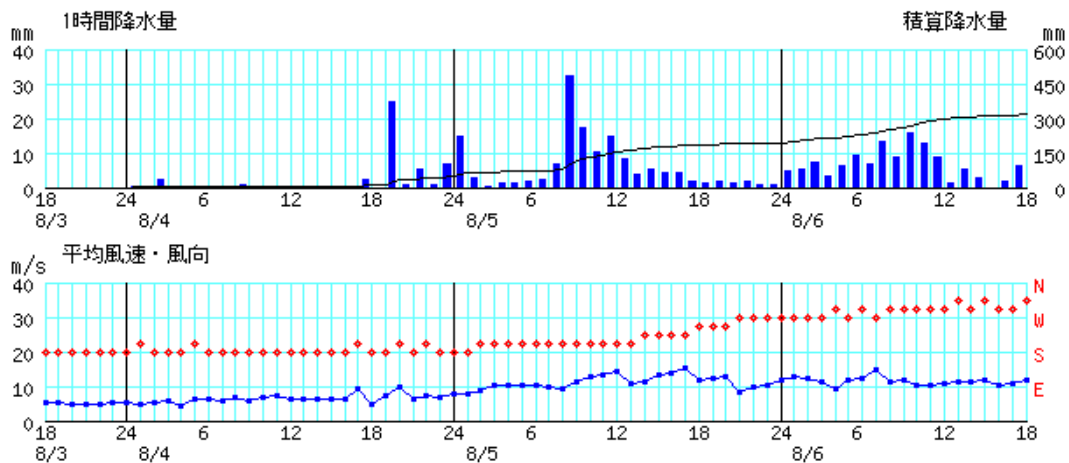
名護 2023年8月3日18時～2023年8月6日18時



伊是名 2023年8月3日18時～2023年8月6日18時



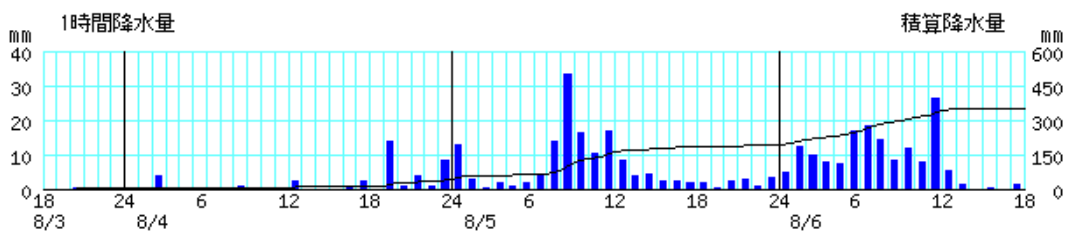
奥 2023年8月3日18時～2023年8月6日18時



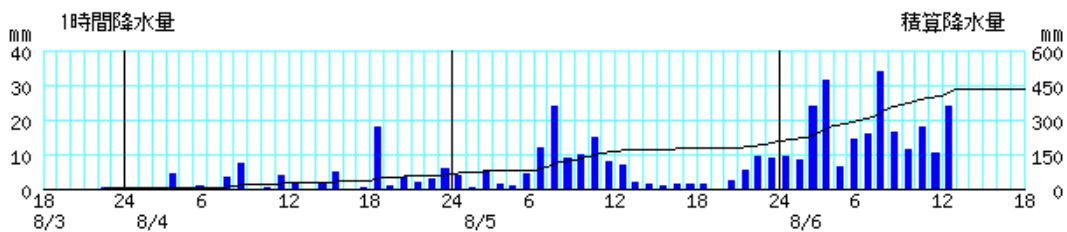
資料8 時系列図(降水量、風向・風速、現地気圧)

※観測地点により観測項目は異なります。

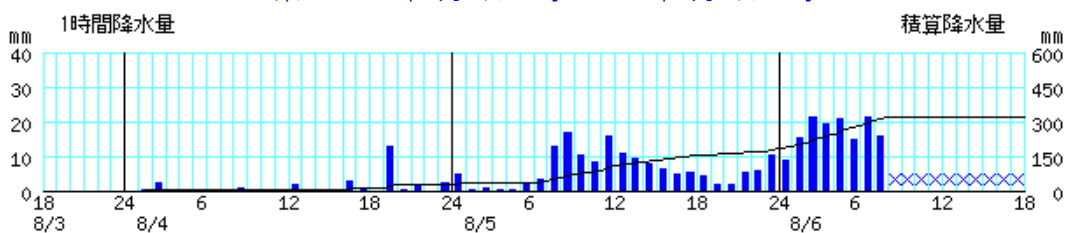
国頭 2023年8月3日18時～2023年8月6日18時



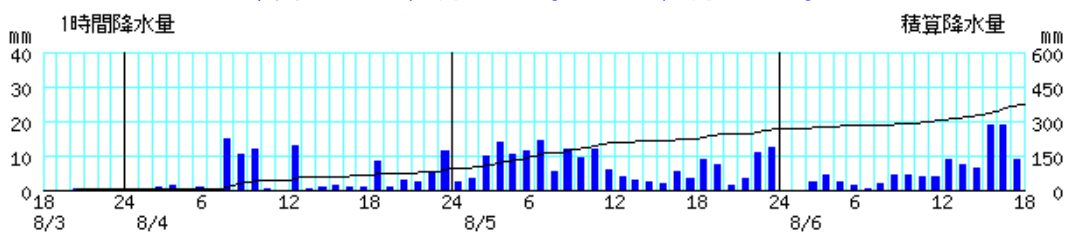
本部 2023年8月3日18時～2023年8月6日18時



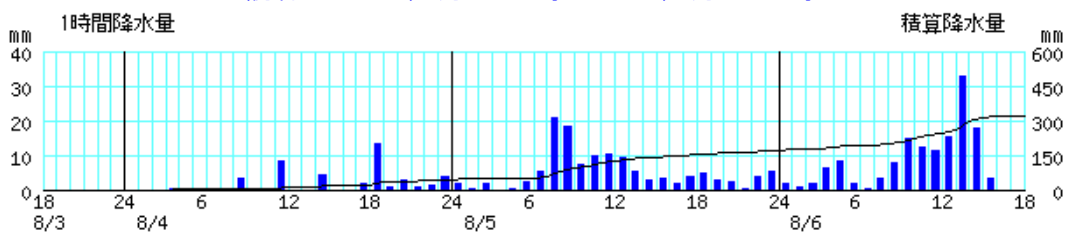
東 2023年8月3日18時～2023年8月6日18時



栗国 2023年8月3日18時～2023年8月6日18時



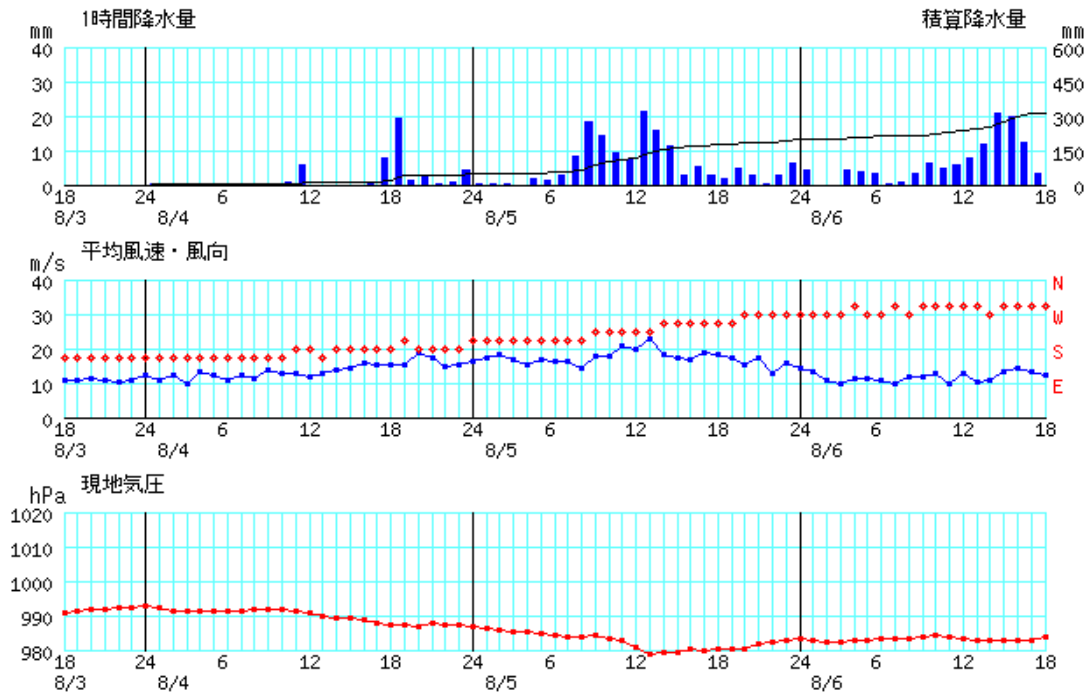
読谷 2023年8月3日18時～2023年8月6日18時



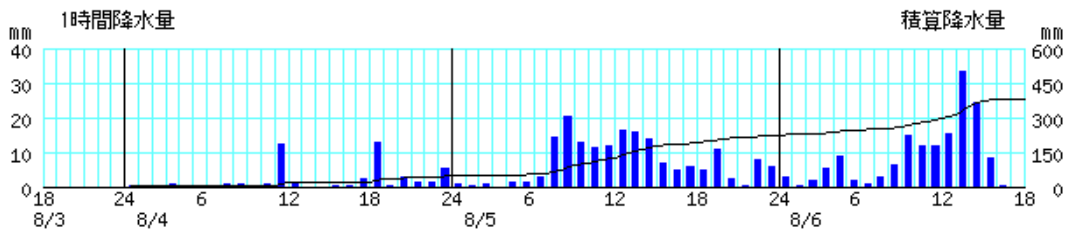
資料8 時系列図(降水量、風向・風速、現地気圧)

※観測地点により観測項目は異なります。

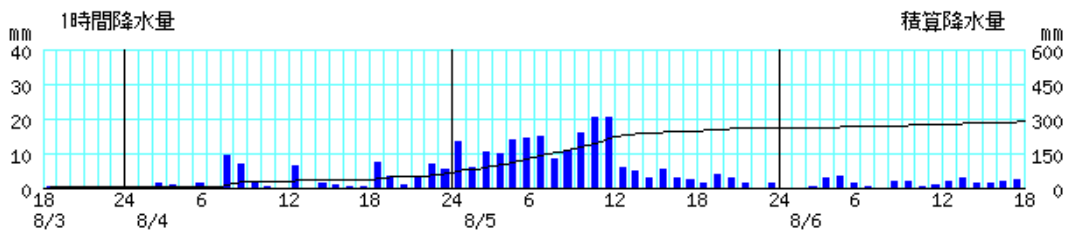
那覇 2023年8月3日18時～2023年8月6日18時



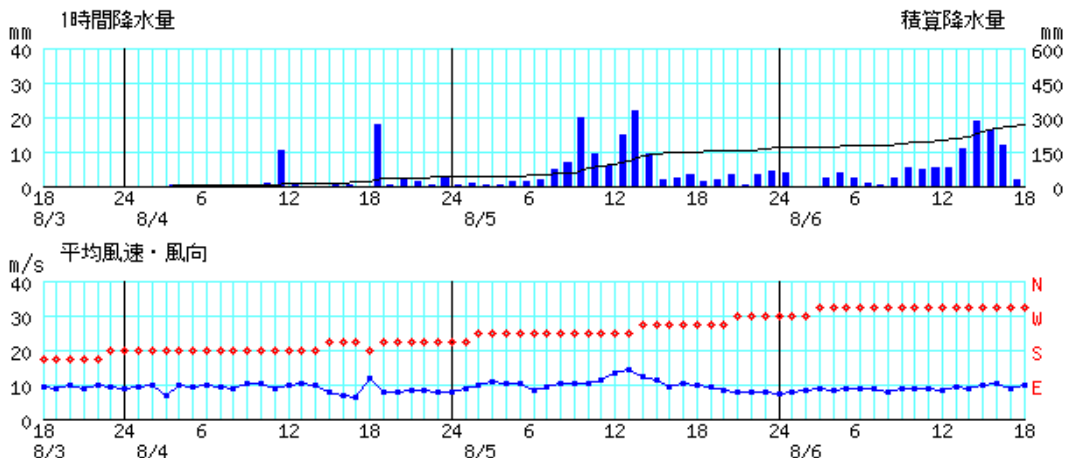
胡屋 2023年8月3日18時～2023年8月6日18時



渡名喜 2023年8月3日18時～2023年8月6日18時



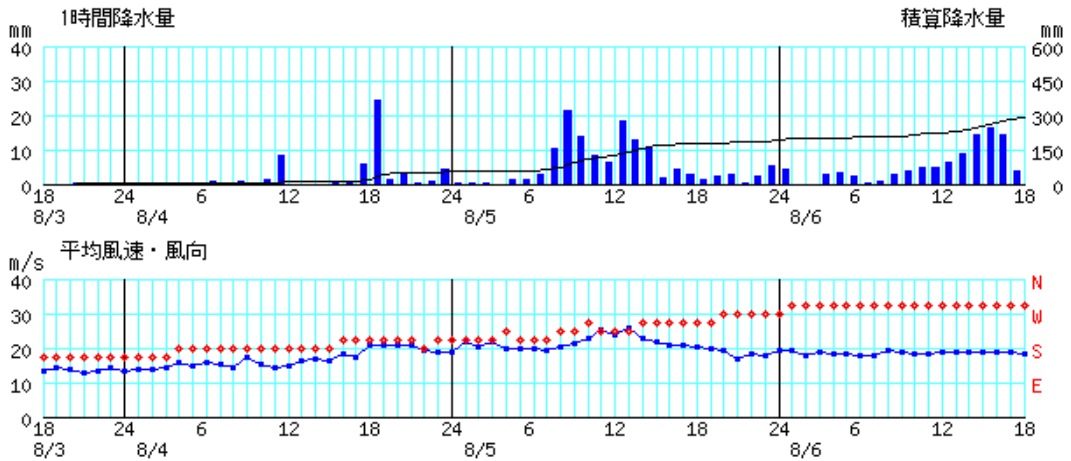
糸数 2023年8月3日18時～2023年8月6日18時



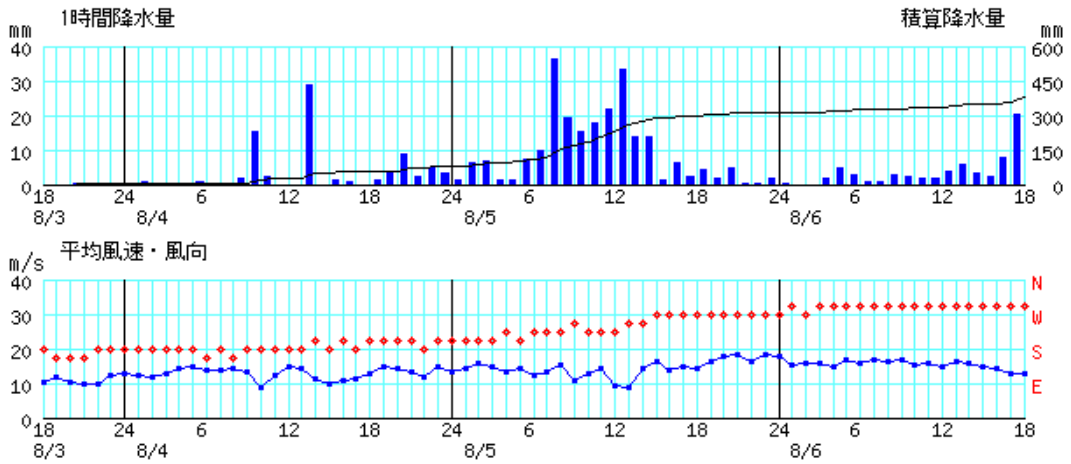
資料8 時系列図(降水量、風向・風速、現地気圧)

※観測地点により観測項目は異なります。

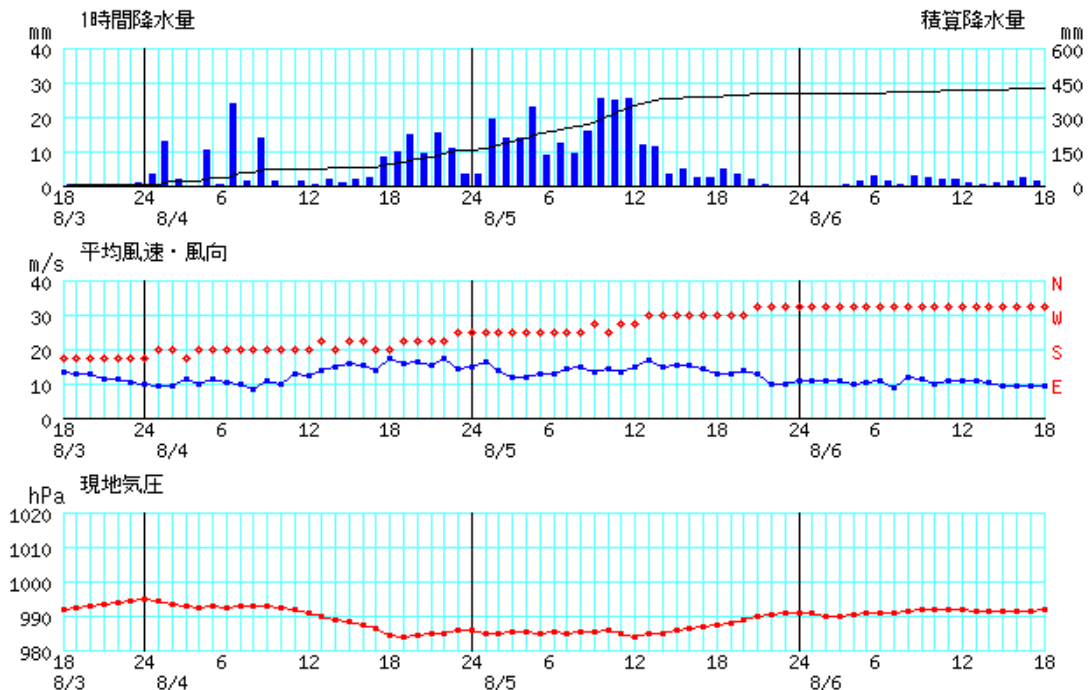
安次嶺(那覇空港) 2023年8月3日18時～2023年8月6日18時



渡嘉敷 2023年8月3日18時～2023年8月6日18時

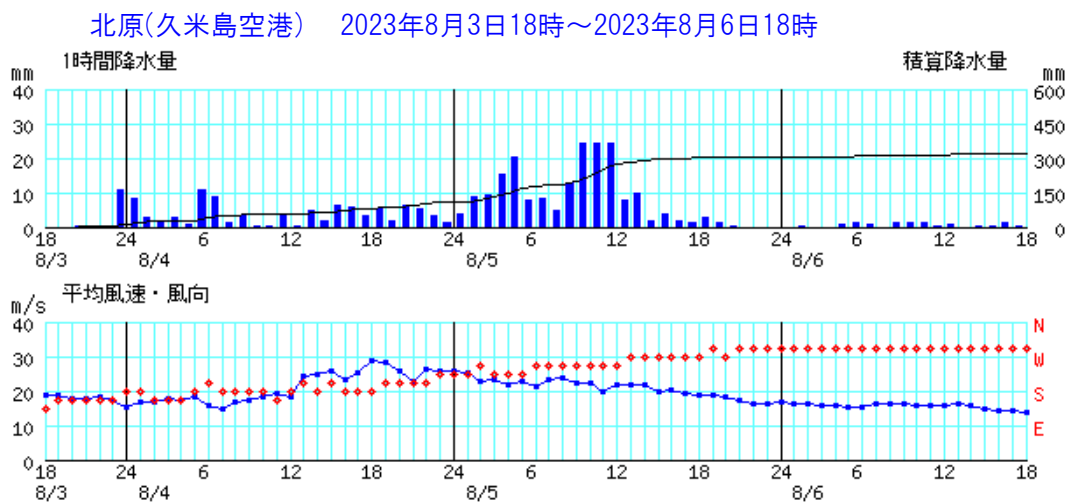


久米島 2023年8月3日18時～2023年8月6日18時



資料8 時系列図(降水量、風向・風速、現地気圧)

※観測地点により観測項目は異なります。

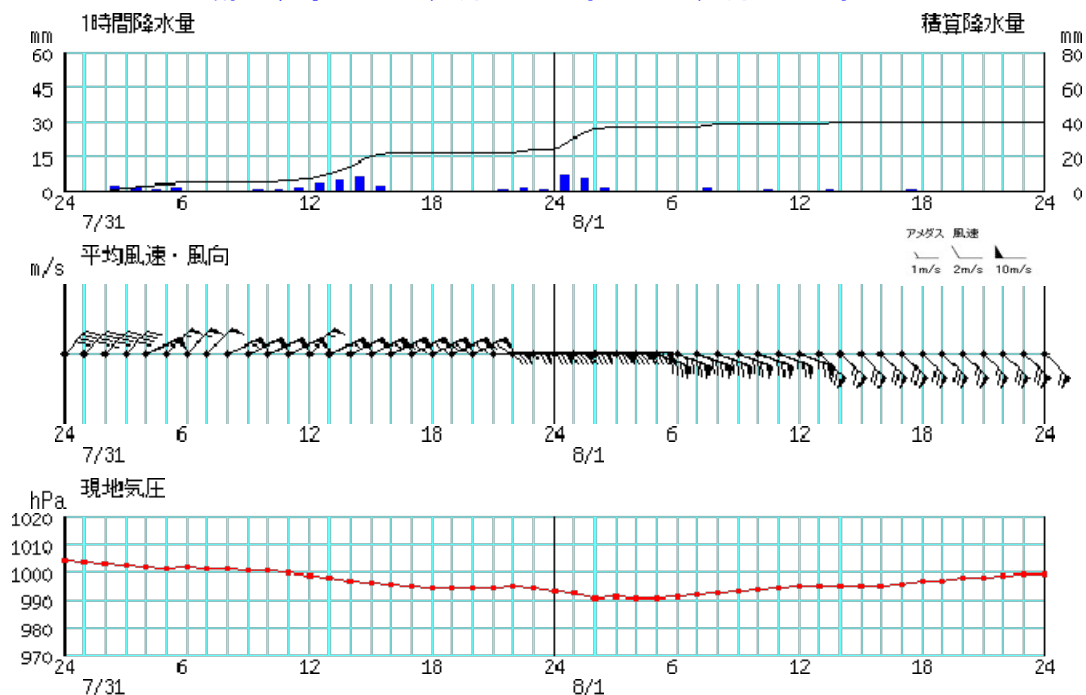


宮城島は欠測中 (8月7日11時現在)

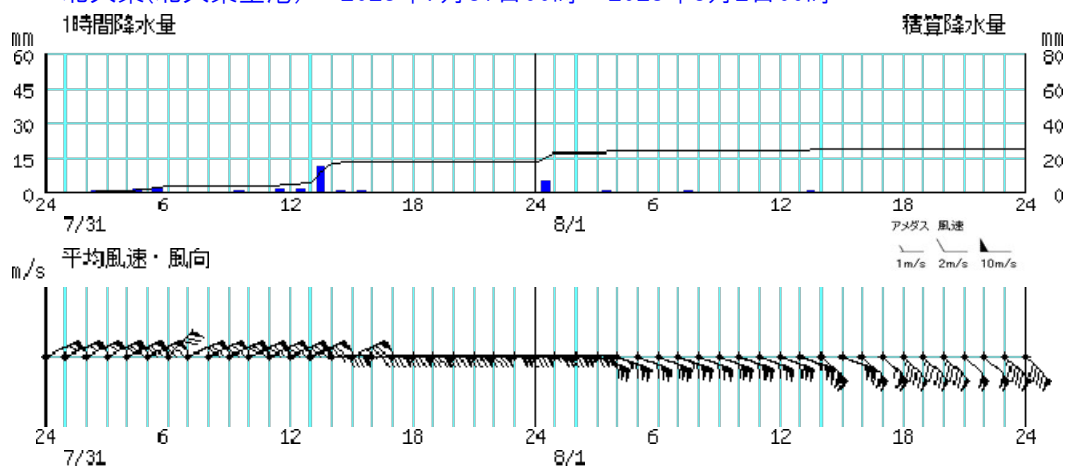
資料8 時系列図(降水量、風向・風速、現地気圧)

※観測地点により観測項目は異なります。

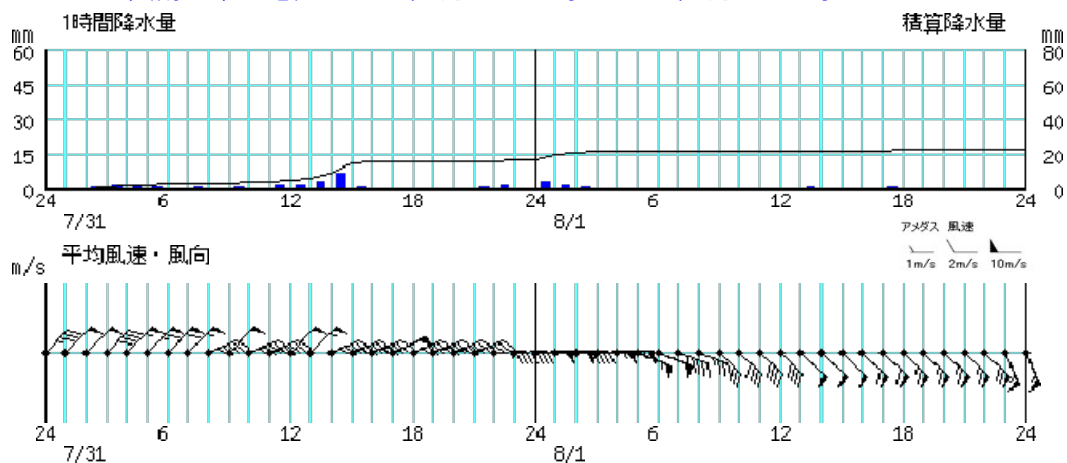
南大東島 2023年7月31日00時～2023年8月2日00時



北大東(北大東空港) 2023年7月31日00時～2023年8月2日00時



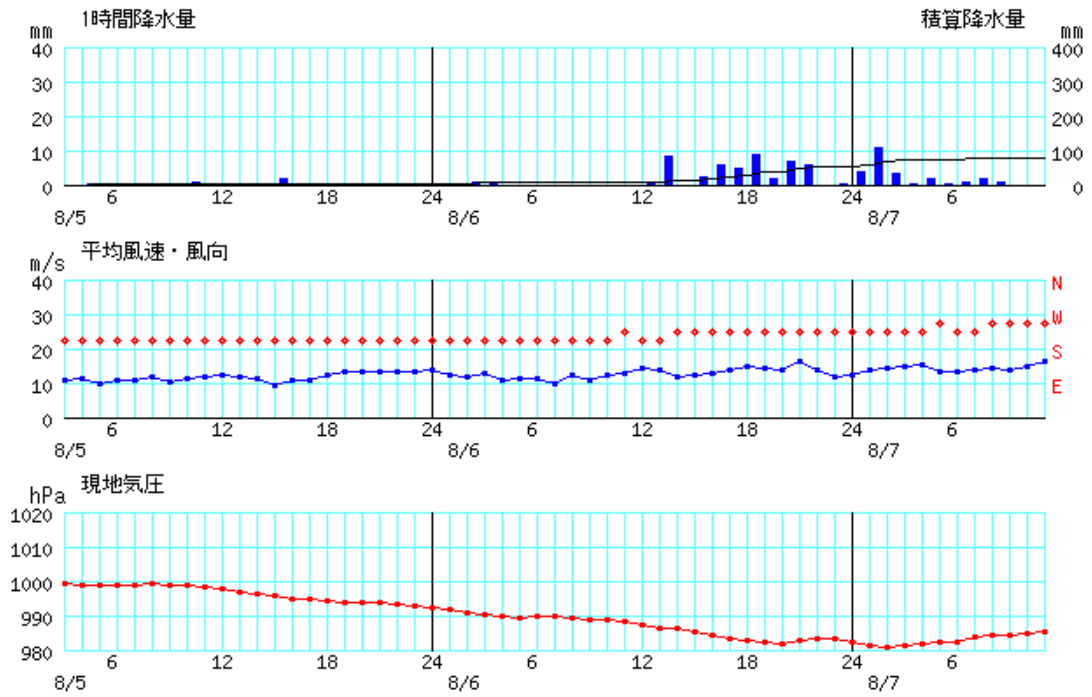
旧東(南大東空港) 2023年7月31日00時～2023年8月2日00時



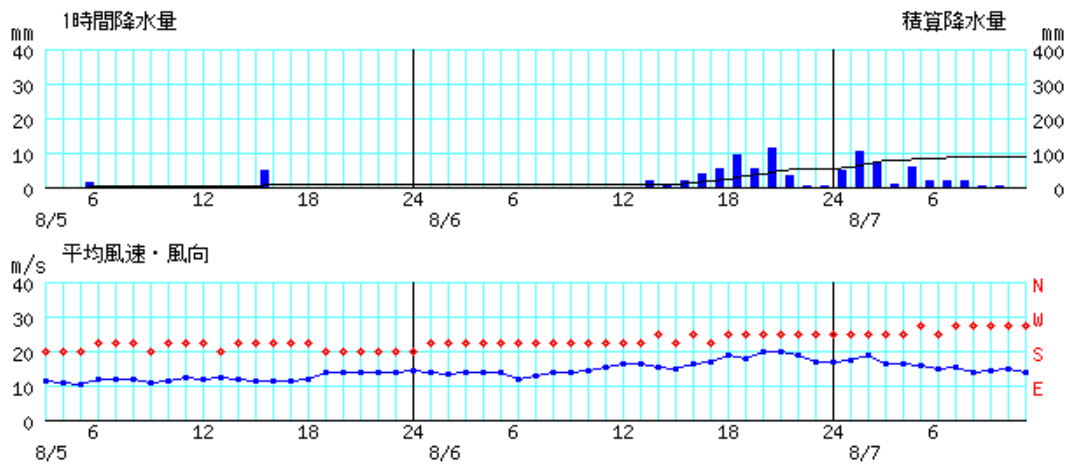
資料8 時系列図(降水量、風向・風速、現地気圧)

※観測地点により観測項目は異なります。

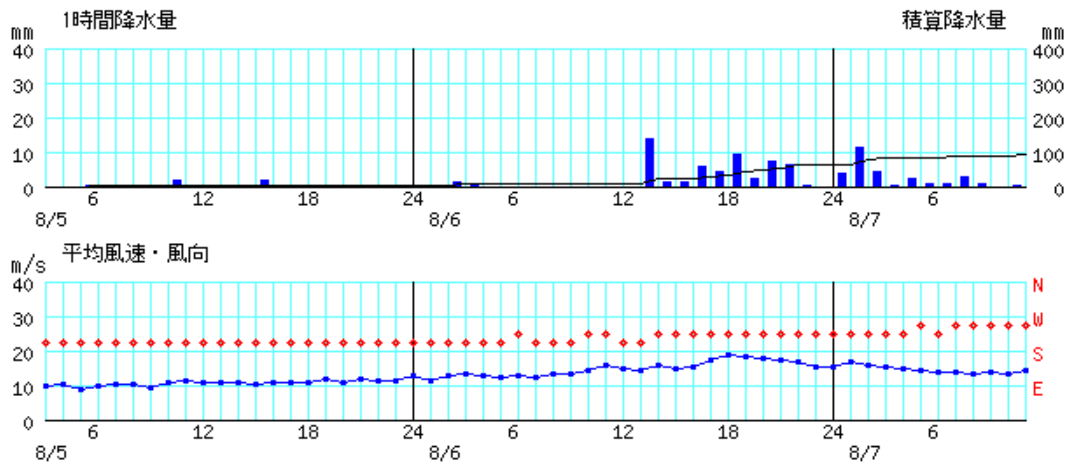
南大東島 2023年8月5日03時～2023年8月7日11時



北大東(北大東空港) 2023年8月5日03時～2023年8月7日11時



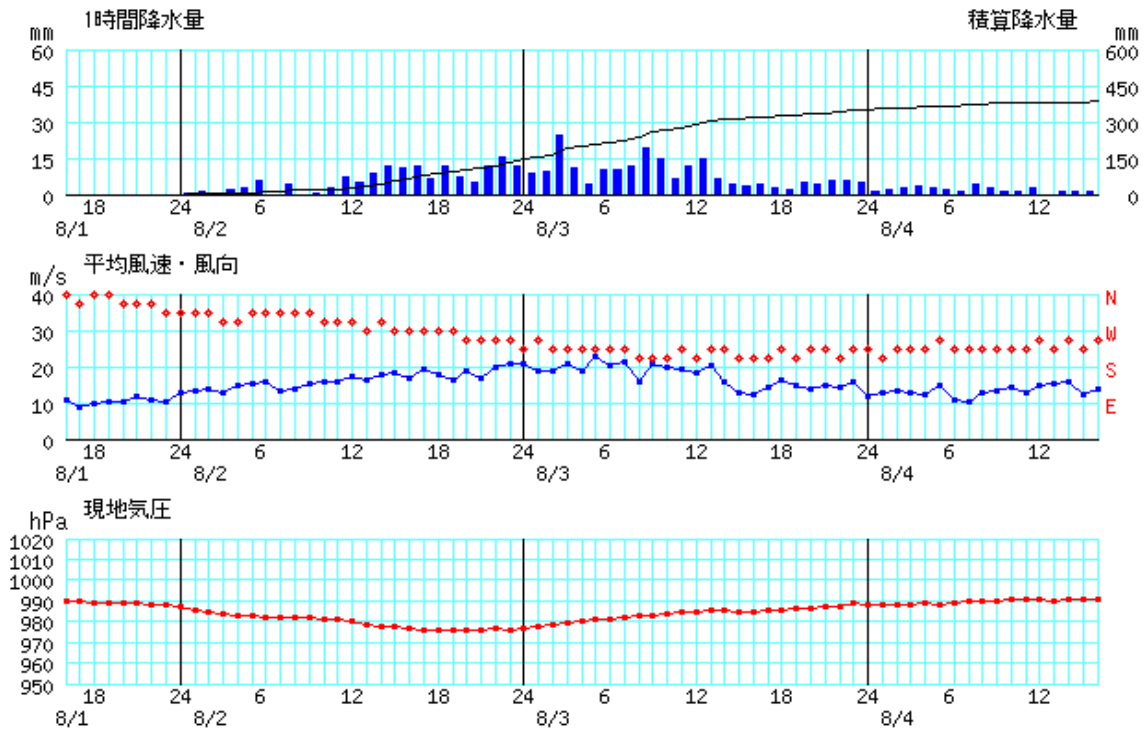
旧東(南大東空港) 2023年8月5日03時～2023年8月7日11時



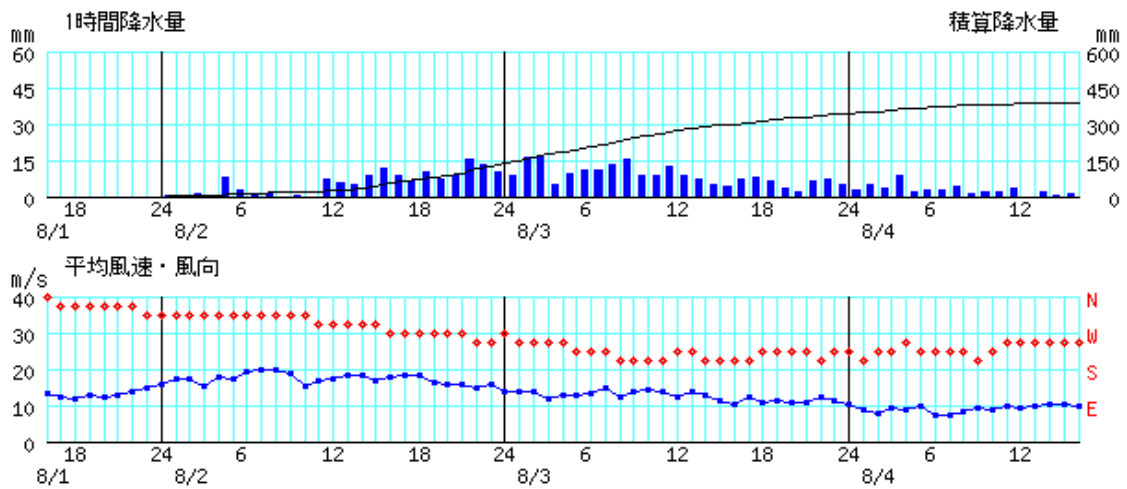
資料8 時系列図(降水量、風向・風速、現地気圧)

※観測地点により観測項目は異なります。

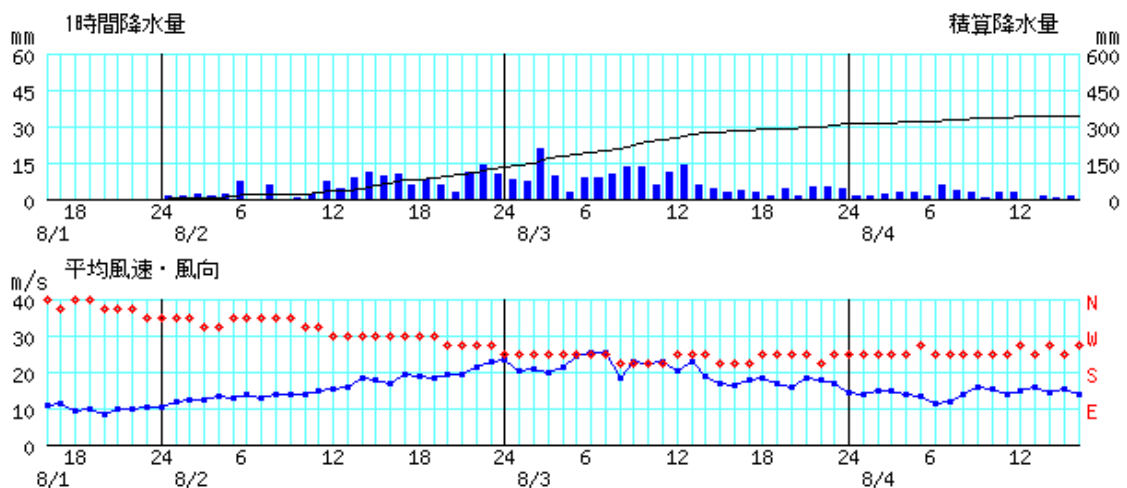
宮古島 2023年8月1日16時～2023年8月4日16時



下地島(下地島空港) 2023年8月1日16時～2023年8月4日16時



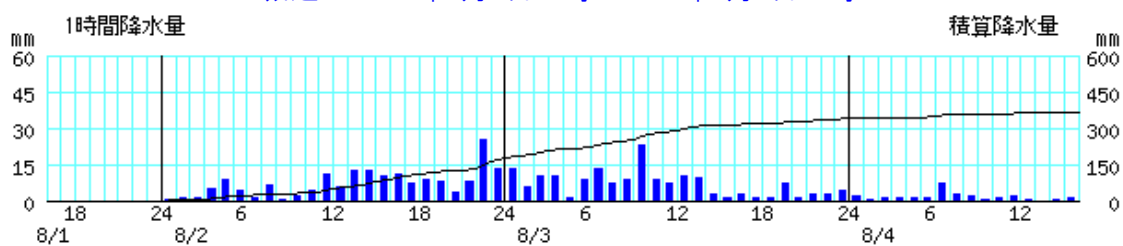
鏡原(宮古空港) 2023年8月1日16時～2023年8月4日16時



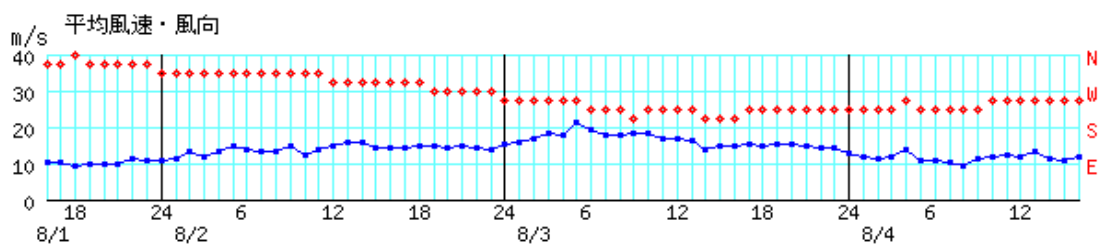
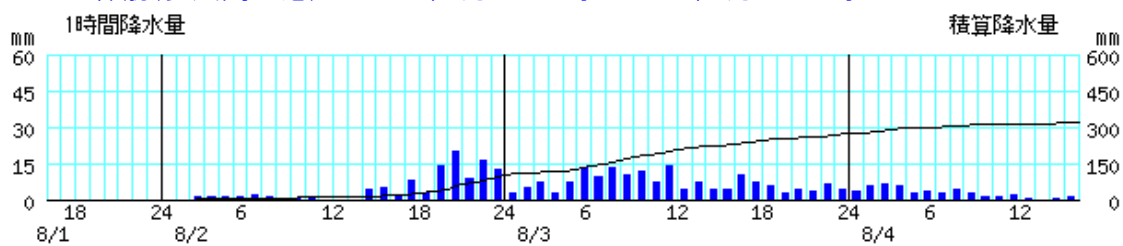
資料8 時系列図(降水量、風向・風速、現地気圧)

※観測地点により観測項目は異なります。

城辺 2023年8月1日16時～2023年8月4日16時



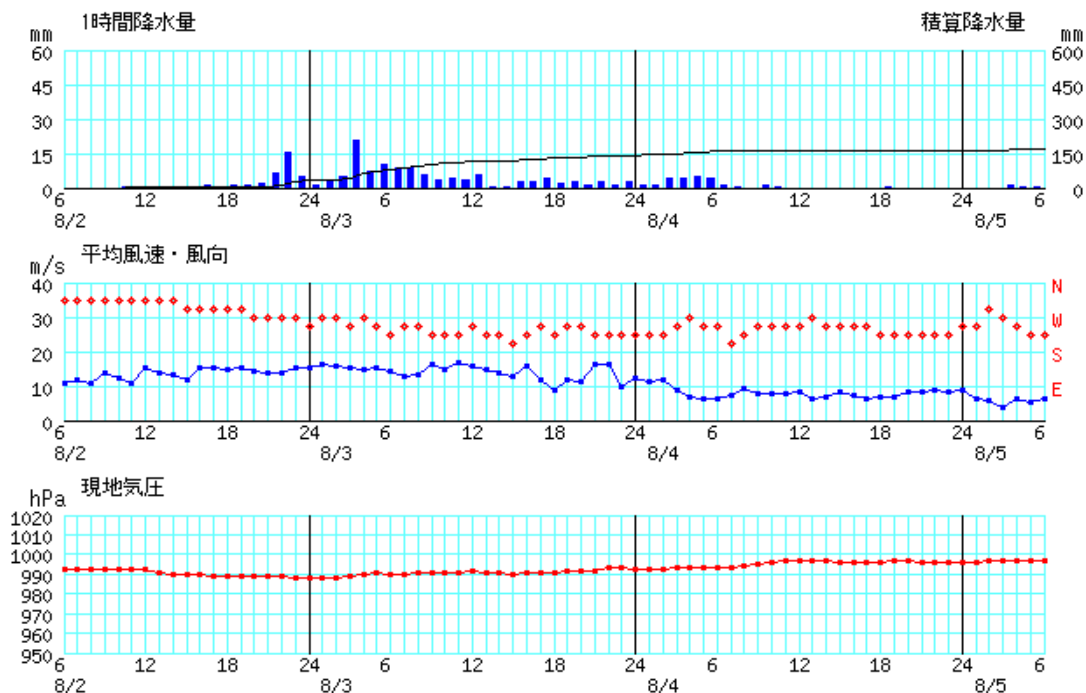
仲筋(多良間空港) 2023年8月1日16時～2023年8月4日16時



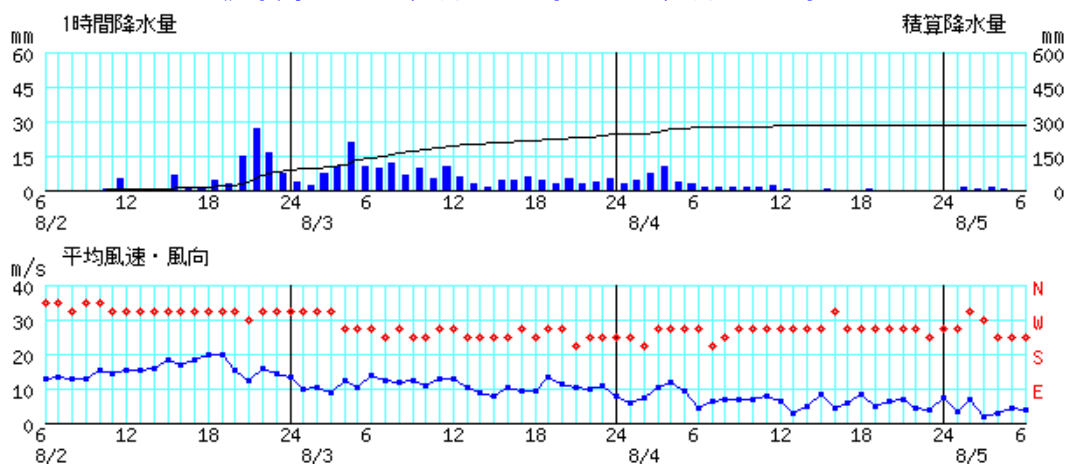
資料8 時系列図(降水量、風向・風速、現地気圧)

※観測地点により観測項目は異なります。

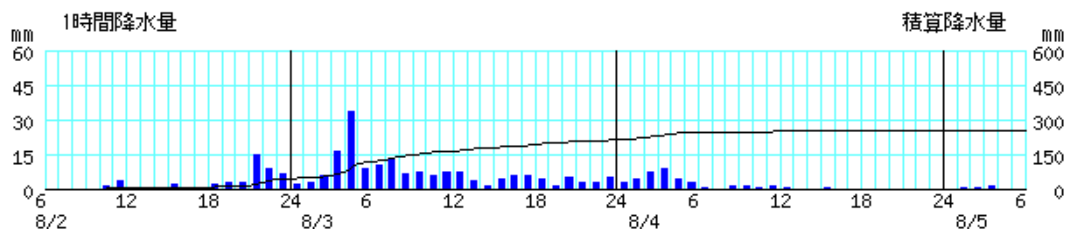
石垣島 2023年8月2日06時～2023年8月5日06時



伊原間 2023年8月2日06時～2023年8月5日06時



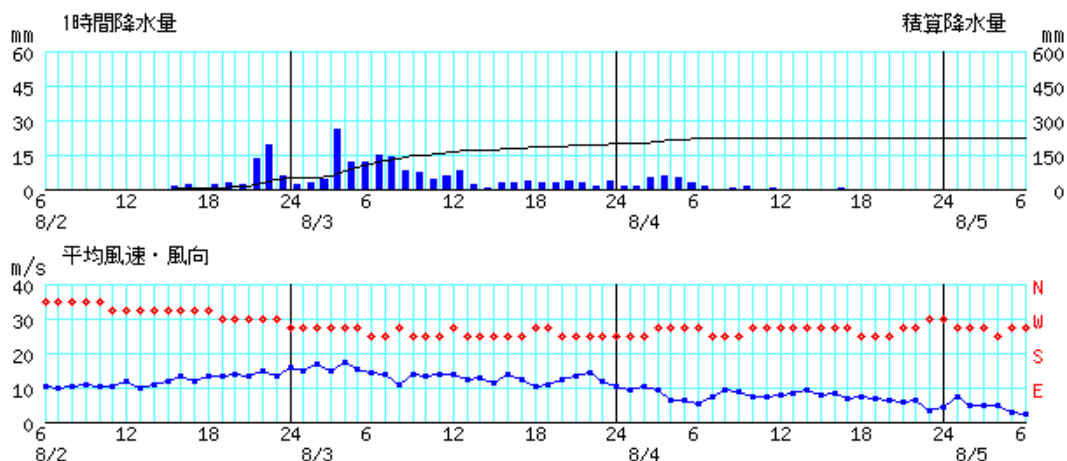
川平 2023年8月2日06時～2023年8月5日06時



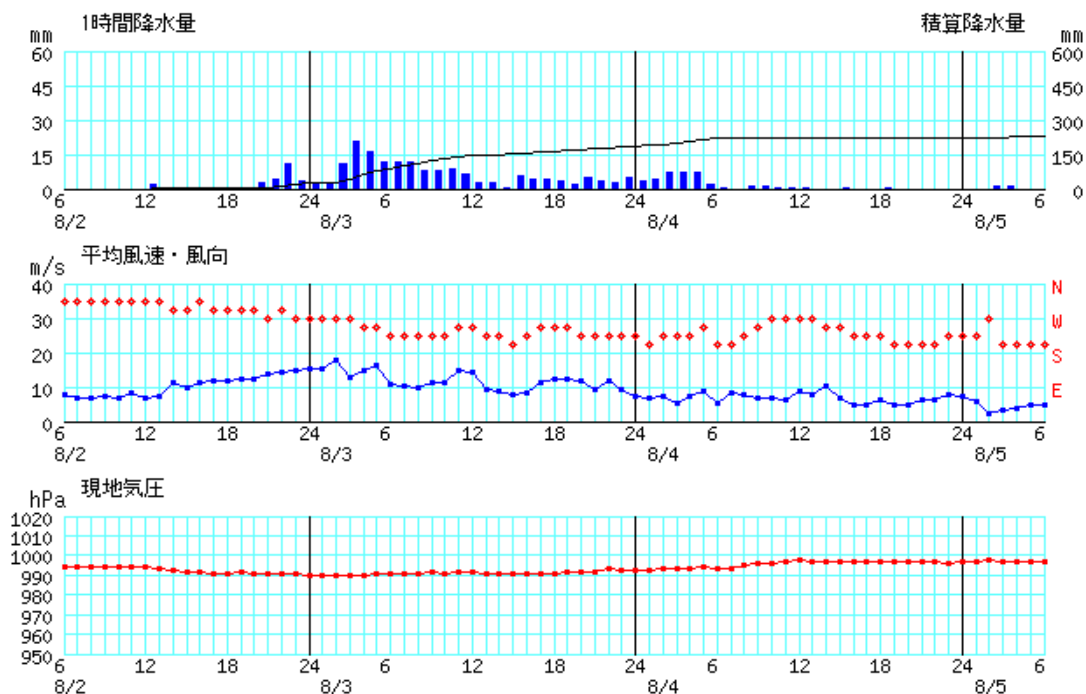
資料8 時系列図(降水量、風向・風速、現地気圧)

※観測地点により観測項目は異なります。

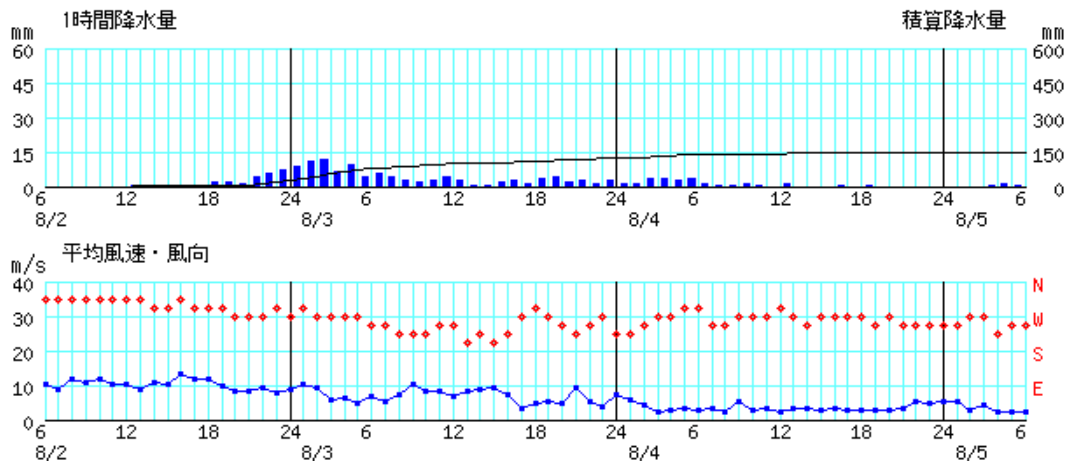
盛山(石垣空港) 2023年8月2日06時～2023年8月5日06時



西表島 2023年8月2日06時～2023年8月5日06時

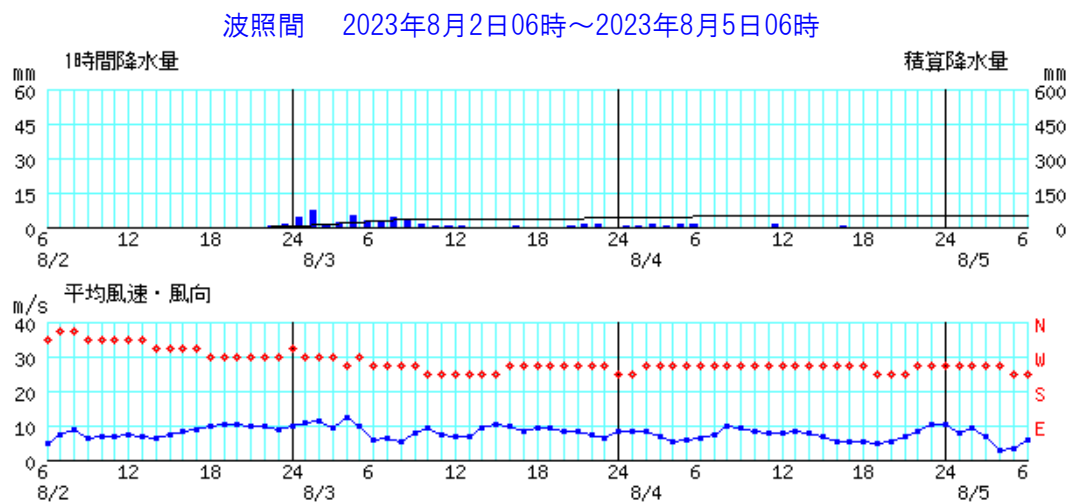


大原 2023年8月2日06時～2023年8月5日06時



資料8 時系列図(降水量、風向・風速、現地気圧)

※観測地点により観測項目は異なります。



観測所名	1時	2時	3時	4時	5時	6時	7時	8時	9時	10時	11時	12時	13時	14時	15時	16時	17時	18時	19時	20時	21時	22時	23時	24時	日合計	日最大		日最大		
																										1時間降水量		10分間降水量		
																										最大	時分	最大	時分	
伊是名	0.0	0.0	0.0	0.0	0.0	0.0	0.0	0.0	0.5	0.0	0.0	0.0	4.0	0.0	0.0	0.0	2.0	0.0	0.5	0.0	0.0	0.0	0.5	0.0	7.5	4.0	1322	2.0	1241	
奥	0.0	0.0	0.0	0.0	0.0	0.0	0.0	0.0	0.0	0.0	0.0	0.0	0.0	0.0	0.5	0.0	0.0	0.5	1.5	0.0	0.0	0.0	0.0	0.0	2.5	1.5	2006	0.5	2004	
国頭	0.0	0.0	0.0	0.0	0.0	0.0	3.5	0.0	0.0	0.0	0.5	0.5	0.0	0.0	0.0	1.0	3.0	0.5	0.5	2.0	0.0	0.0	0.5	1.0	13.0	4.0	1621	3.0	1610	
本部	0.0	0.0	0.0	0.0	0.0	0.0	0.0	5.0	0.0	0.0	0.0	0.0	0.5	0.0	0.0	0.5	5.0	0.5	0.5	2.5	0.5	0.5	0.0	0.0	15.5	5.0	1709	5.0	0726	
東	0.0	0.0	0.0	0.0	0.0	0.0	0.0	0.0	0.0	1.0	1.0	0.0	0.0	0.0	0.0	0.0	0.5	0.0	1.0	1.0	0.5	0.5	0.0	0.5	6.0	1.5	2011	1.0	1057	
粟国	0.0	0.0	0.0	0.0	0.0	0.0	0.0	0.0	0.0	0.5	0.0	0.0	0.0	0.5	0.0	0.0	1.5	1.5	0.5	0.0	1.0	0.5	0.5	0.0	6.5	1.5	1853	1.5	1803	
名護	0.0	0.0	0.0	0.0	0.0	0.0	0.0	0.0	0.0	0.0	0.0	0.0	0.0	0.0	0.0	0.5	0.5	0.5	1.0	1.0	0.0	0.0	0.0	3.5	1.0	2108	0.5	2108		
読谷	0.0	0.0	0.0	0.0	0.0	0.0	0.0	0.0	0.0	0.0	0.0	0.0	0.0	0.0	0.0	0.0	0.0	0.0	0.0	0.5	0.0	0.0	0.0	0.5	0.5	2129	0.5	2039		
北原	0.0	0.0	0.0	0.0	0.0	0.0	0.0	0.0	0.0	0.0	0.0	1.0	1.0	0.0	0.0	0.0	0.0	0.0	0.0	0.0	1.5	1.0	0.5	0.5	5.5	2.5	2128	1.5	1204	
久米島	0.0	0.0	0.0	0.0	0.0	0.0	0.0	0.0	0.0	0.0	0.0	0.0	0.0	0.0	0.0	0.0	0.0	0.0	13.5	0.5	0.5	1.0	0.5	0.0	16.0	14.0	1931	7.0	1858	
渡名喜	0.0	0.0	0.0	0.0	0.0	0.0	0.0	0.0	0.0	0.0	0.0	0.0	0.0	0.0	0.0	0.0	0.0	9.0	1.5	17.5	1.0	0.5	1.0	0.5	31.0	18.5	2012	9.5	1939	
胡屋	0.0	0.0	0.0	0.0	0.5	0.0	0.0	0.0	0.0	3.5	2.5	0.0	2.5	0.0	0.0	0.0	0.0	0.0	4.0	0.0	1.0	0.0	0.0	0.0	14.0	6.0	1042	3.0	1836	
宮城島	0.0	0.0	0.0	0.0	0.0	0.0	0.0	0.0	0.0	2.5	0.5	1.0	4.0	0.0	0.0	0.0	0.0	0.0	1.5	1.0	0.0	0.5	0.0	0.0	11.0	5.0	1258	5.0	1208	
渡嘉敷	0.0	0.0	0.0	0.0	0.0	0.0	0.0	0.0	0.0	0.0	0.0	0.0	0.0	0.0	0.0	0.0	0.0	0.0	0.0	1.5	0.0	1.0	0.5	0.0	3.0	1.5	2018	1.0	1928	
那覇	0.0	0.0	0.0	0.0	0.0	0.0	0.5	0.0	0.0	0.5	1.0	0.0	0.0	0.0	0.0	1.0	0.5	0.0	0.5	0.0	1.5	0.0	1.0	0.0	6.5	1.5	2106	1.0	2016	
安次嶺	0.0	0.0	0.0	0.0	0.0	0.0	0.0	0.0	0.0	0.0	2.5	0.0	0.0	0.0	0.0	0.5	1.0	1.5	0.0	0.5	1.0	0.5	0.5	0.5	8.5	2.5	1752	2.5	1702	
糸数	0.0	0.0	0.0	0.0	0.0	0.0	0.0	0.0	0.0	0.0	2.5	0.0	1.0	0.0	0.0	0.0	6.0	0.5	0.5	0.5	1.5	0.0	0.5	0.5	13.5	6.5	1726	4.5	1653	
北大東	0.0	0.0	0.5	0.5	1.0	1.5	0.0	0.0	0.0	0.5	0.0	1.0	1.0	11.0	0.5	0.5	0.0	0.0	0.0	0.0	0.0	0.0	0.0	0.0	18.0	11.5	1351	6.0	1322	
南大東	0.0	0.0	2.0	1.0	0.5	1.0	0.0	0.0	0.0	0.5	0.5	1.5	2.5	4.0	6.0	2.0	0.0	0.0	0.0	0.0	0.0	0.5	1.5	0.5	24.0	7.5	1509	3.5	1419	
旧東	0.0	0.0	0.5	1.0	0.5	0.5	0.0	0.5	0.0	0.5	0.0	1.0	1.5	2.5	6.5	0.5	0.0	0.0	0.0	0.0	0.0	0.5	1.0	0.0	17.0	6.5	1508	3.0	1503	
下地島	0.0	0.0	0.0	0.0	0.0	0.0	0.0	0.0	0.5	0.0	0.0	0.0	0.0	0.0	0.0	0.0	0.0	0.0	0.0	0.0	1.0	0.0	0.0	0.5	2.0	1.0	2132	1.0	2042	
宮古島	0.0	0.0	0.0	0.0	0.0	0.0	0.0	0.0	0.0	0.0	0.0	0.0	0.0	0.0	0.0	0.0	0.0	0.0	0.0	0.0	0.0	0.0	0.0	0.5	0.5	0.5	2400	0.5	2312	
鏡原	0.5	0.0	0.0	0.0	0.0	0.0	0.0	0.0	0.0	0.0	0.0	0.0	0.0	0.0	0.0	0.0	0.0	0.0	0.0	0.0	0.0	0.0	0.5	0.0	1.0	0.5	2340	0.5	2250	
城辺	0.0	3.5	0.0	0.0	0.0	0.0	0.0	0.0	0.0	0.0	0.0	0.0	0.0	0.0	0.0	1.0	0.0	0.0	0.0	0.0	0.0	0.0	0.0	0.0	4.5	3.5	0221	3.5	0131	
仲筋	0.0	0.0	0.0	0.0	0.0	0.0	0.0	0.0	0.0	0.0	0.0	0.0	0.0	0.0	0.0	0.0	0.0	0.0	0.0	0.0	0.0	0.0	5.0	0.5	5.5	5.5	2318	3.5	2228	
伊原間	0.0	0.0	0.0	0.0	0.0	0.0	0.0	0.0	0.0	0.0	0.0	0.0	0.0	0.0	0.0	0.0	0.0	0.0	0.0	0.0	0.0	0.0	0.0	0.0	0.0	0.0	0.0	2400	0.0	2400
川平	0.0	0.0	0.0	0.0	0.0	0.0	0.0	0.0	0.0	0.0	0.0	0.0	3.5	0.0	0.0	0.0	0.0	0.0	0.0	0.0	0.0	0.0	0.0	0.0	3.5	3.5	1322	3.5	1232	
西表島	0.0	1.0	0.0	0.0	0.0	0.0	0.0	0.0	0.0	0.0	0.0	0.0	0.0	0.0	0.0	2.0	0.0	0.0	4.0	0.0	0.0	0.0	0.0	0.0	7.0	4.0	2038	4.0	1948	
石垣島	0.0	0.0	0.0	0.0	0.0	0.0	0.0	0.0	0.0	0.0	0.0	0.0	0.0	0.0	0.0	0.0	0.0	0.0	0.0	0.0	0.0	0.0	0.0	0.0	0.0	0.0	0.0	2400	0.0	2400
盛山	0.0	0.0	0.0	0.0	0.0	0.0	0.0	0.0	0.0	0.0	0.0	0.0	7.5	1.0	0.0	0.0	0.0	0.0	0.0	0.0	0.0	0.0	0.0	0.0	8.5	8.5	1323	7.5	1233	
大原	0.0	0.0	0.0	0.0	0.0	0.0	0.0	0.0	0.0	0.0	0.0	0.5	0.0	0.0	0.0	2.5	6.0	0.5	0.0	0.0	0.0	0.0	0.0	0.0	9.5	6.5	1728	5.0	1656	
波照間	0.0	0.0	0.0	0.0	0.0	0.0	0.0	0.0	0.0	0.0	0.0	0.0	0.0	6.5	0.0	1.0	1.0	0.0	0.0	0.0	0.0	0.0	0.0	0.0	8.5	6.5	1433	6.5	1343	

注意: ']'付は準正常値(資料の一部が欠けているが、統計値を求めるために必要な資料数は満たしている値)、']'付は資料不足値(一部の観測値がないなど統計に用いなかった値がある場合)を示します。

(黄色塗りつぶしセル)は期間内の各地方別最大値を示します。

観測所名	1時	2時	3時	4時	5時	6時	7時	8時	9時	10時	11時	12時	13時	14時	15時	16時	17時	18時	19時	20時	21時	22時	23時	24時	日合計	日最大		日最大	
																										1時間降水量		10分間降水量	
																										最大	時分	最大	時分
伊是名	0.5	0.0	0.0	0.5	0.0	0.0	0.0	0.5	0.0	0.0	0.0	0.0	0.0	0.5	0.0	0.0	0.5	0.0	0.0	0.0	0.0	0.0	0.5	0.5	3.5	0.5	2400	0.5	2343
奥	0.0	0.0	0.0	0.0	0.5	0.0	0.0	0.0	0.0	0.0	0.0	0.5	0.5	3.5	0.0	0.0	0.5	0.0	0.0	1.5	3.0	1.5	0.0	2.5	14.0	3.5	2134	1.5	1359
国頭	2.0	0.0	0.0	0.5	0.0	0.0	0.0	0.0	0.0	0.0	1.5	2.5	1.0	6.0	1.5	0.5	1.0	1.0	4.5	11.0	9.0	1.0	1.0	7.0	51.0	13.5	2034	5.0	1309
本部	0.0	0.5	0.5	0.5	0.0	0.0	0.0	0.0	0.0	0.0	0.0	3.5	0.0	5.5	2.5	0.5	1.5	1.0	1.5	6.5	10.5	1.5	1.5	5.0	42.5	12.5	2053	5.5	1323
東	0.0	0.0	0.0	0.0	0.0	0.0	0.5	0.0	0.0	0.0	0.0	0.5	0.5	0.5	0.5	1.0	1.0	1.0	3.0	2.5	3.0	0.5	2.5	4.0	21.0	5.0	2335	1.0	2341
粟国	0.0	0.0	0.0	0.0	0.0	0.0	0.0	0.0	0.5	0.0	0.0	0.0	0.0	0.0	1.5	0.0	0.0	0.0	0.0	0.5	0.0	0.5	0.5	0.0	3.5	1.5	1533	1.0	1443
名護	0.0	0.0	0.0	0.0	0.0	0.0	0.0	0.0	0.0	0.0	0.5	0.5	0.0	2.0	1.0	1.0	2.5	0.5	5.5	4.5	4.0	0.5	3.5	4.0	30.0	6.5	2325	2.0	1901
読谷	3.0	0.0	0.0	0.0	0.0	0.0	0.0	0.0	0.0	0.0	0.5	0.0	1.5	4.5	0.0	1.5	1.5	2.0	7.0	4.0	1.5	1.0	6.0	6.0	40.0	7.5	1904	3.5	1318
北原	0.0	0.0	0.0	0.0	0.0	0.0	1.0	0.0	1.0	0.0	0.0	0.0	0.0	0.0	3.0	0.0	0.0	0.5	0.5	0.5	0.5	1.0	4.5	12.5	4.5	2400	3.0	1533	
久米島	0.0	0.0	0.0	0.0	0.0	0.0	0.0	0.0	0.5	0.0	0.0	0.0	0.0	0.0	0.5	5.0	0.0	0.0	0.5	0.5	0.0	0.5	1.5	4.5	13.5	5.5	1532	4.5	1522
渡名喜	2.0	0.0	0.0	0.5	0.0	0.0	0.0	0.0	1.0	0.0	0.0	0.0	0.5	0.5	2.5	1.0	0.5	0.0	0.0	0.0	0.5	2.5	0.0	0.0	11.5	3.0	1458	2.5	1408
胡屋	0.5	0.0	0.0	0.0	0.0	0.5	0.0	0.0	0.5	0.0	0.0	0.0	2.5	2.0	0.5	1.0	0.5	2.5	4.5	2.0	2.5	3.0	6.0	12.0	40.5	12.5	2359	3.5	2357
宮城島	2.0	0.0	0.0	0.0	0.0	0.0	0.5	0.0	0.0	0.0	0.0	0.0	1.0	0.5	0.0	0.5	0.0	1.0	3.5	4.0	3.5	3.5	6.0	9.5	35.5	9.5	2400	4.0	2400
渡嘉敷	0.0	0.0	0.0	0.0	0.0	0.0	0.0	0.0	0.0	0.0	0.5	0.5	1.5	6.0	0.0	0.5	0.5	3.5	2.5	5.0	1.0	2.0	3.0	2.5	29.0	7.5	1348	3.5	1906
那覇	0.5	0.0	0.0	0.0	0.0	0.0	0.0	0.0	0.0	0.5	0.0	0.0	1.0	0.5	1.5	3.5	3.0	1.5	3.0	1.0	2.0	7.5	10.5	7.0	43.0	12.5	2240	4.0	2207
安次嶺	0.5	0.0	0.0	0.0	0.0	0.0	0.5	0.0	0.0	0.5	0.0	0.5	0.5	0.5	1.0	3.5	3.5	2.0	4.0	1.0	2.5	8.0	11.5	7.5	47.5	13.5	2239	3.5	2209
糸数	0.0	2.0	0.0	0.0	0.0	0.0	0.5	0.0	0.5	0.0	0.0	0.0	1.0	0.5	0.0	1.0	0.5	0.5	1.0	0.0	2.0	6.0	2.5	3.0	21.0	6.5	2205	2.5	2148
北大東	5.0	0.0	0.0	0.5	0.0	0.0	0.0	0.5	0.0	0.0	0.0	0.0	0.0	0.5	0.0	0.0	0.0	0.0	0.0	0.0	0.0	0.0	0.0	0.0	6.5	5.0	0133	4.5	0045
南大東	6.5	5.0	1.5	0.0	0.0	0.0	0.0	1.5	0.0	0.0	0.5	0.0	0.0	0.5	0.0	0.0	0.0	0.5	0.0	0.0	0.0	0.0	0.0	0.0	16.0	6.5	0236	3.5	0158
旧東	2.5	1.5	0.5	0.0	0.0	0.0	0.0	0.0	0.0	0.0	0.0	0.0	0.0	0.5	0.0	0.0	0.0	0.5	0.0	0.0	0.0	0.0	0.0	0.0	5.5	2.5	0117	1.5	0151
下地島	0.0	0.0	0.0	0.0	3.5	1.0	2.0	0.0	0.0	0.0	0.0	0.0	0.0	0.0	0.0	0.0	0.0	0.0	0.0	0.0	0.0	0.0	0.0	0.0	6.5	3.5	0503	1.5	0413
宮古島	0.0	0.0	0.0	4.5	5.0	0.5	1.5	0.0	0.0	0.0	0.0	0.0	0.0	0.0	0.0	0.0	0.0	0.0	0.0	0.0	0.0	0.0	0.0	0.0	11.5	6.5	0427	2.5	0337
鏡原	0.0	0.0	0.0	6.5	4.5	0.5	1.5	0.0	0.0	0.0	0.0	0.0	0.0	0.0	0.0	0.0	0.0	0.0	0.0	0.0	0.0	0.0	0.0	0.0	13.0	7.5	0419	3.5	0331
城辺	0.0	0.0	1.5	12.0	9.5	0.5	1.0	0.0	0.0	0.0	0.0	0.0	0.0	0.0	0.0	0.0	0.0	0.0	0.0	0.0	0.0	0.0	0.0	0.0	24.5	16.0	0429	6.5	0430
仲筋	0.0	0.0	0.5	2.0	11.0	2.0	0.5	1.0	0.5	0.0	0.0	0.0	0.0	0.5	0.0	0.0	0.0	0.0	0.0	0.0	0.0	0.0	0.0	0.0	18.0	12.0	0457	5.0	0421
伊原間	0.0	0.0	0.0	0.0	0.0	0.0	0.5	0.0	0.0	0.0	0.0	0.0	1.5	0.5	0.0	0.0	0.0	0.0	1.0	0.0	0.0	0.0	0.0	0.0	3.5	2.0	1326	1.0	1822
川平	0.0	0.0	0.0	0.0	0.0	0.0	1.0	0.0	0.0	0.0	0.5	2.5	0.5	1.0	1.0	2.5	3.5	0.0	10.5	0.0	0.0	0.0	0.0	0.0	23.0	10.5	1932	10.5	1842
西表島	0.0	0.0	0.0	0.0	0.0	0.0	0.0	0.0	0.0	0.0	0.0	0.0	0.0	0.0	0.5	0.0	4.0	0.0	0.0	6.0	0.0	0.0	0.0	0.0	10.5	6.0	2044	6.0	1954
石垣島	0.0	0.0	0.0	0.0	0.0	0.0	0.5	0.0	0.0	0.0	0.5	0.0	2.5	0.0	2.0	4.5	2.0	2.5	12.5	0.5	0.5	0.0	0.0	0.0	28.0	13.0	1911	12.0	1854
盛山	0.0	0.0	0.0	0.0	0.0	0.0	1.0	0.0	0.0	0.0	0.0	0.5	5.5	0.5	0.0	4.5	4.0	1.5	12.5	0.0	0.0	0.0	0.0	0.0	30.0	12.5	1925	12.0	1835
大原	0.0	0.0	0.0	0.0	0.0	0.0	0.0	0.5	1.0	0.0	0.0	0.0	0.0	0.5	0.0	0.0	0.0	2.5	1.0	2.5	10.5	0.5	0.5	0.0	19.5	12.0	2048	9.0	2018
波照間	0.0	0.0	0.0	0.0	0.0	0.0	0.0	0.0	0.0	0.0	0.0	0.0	0.0	0.0	0.0	0.0	0.0	0.5	0.0	0.0	9.0	1.0	2.0	3.0	15.5	10.0	2136	7.5	2100

注意: ']'付は準正常値(資料の一部が欠けているが、統計値を求めるために必要な資料数は満たしている値)、']'付は資料不足値(一部の観測値がないなど統計に用いなかった値がある場合)を示します。

(黄色塗りつぶしセル)は期間内の各地方別最大値を示します。

観測所名	1時	2時	3時	4時	5時	6時	7時	8時	9時	10時	11時	12時	13時	14時	15時	16時	17時	18時	19時	20時	21時	22時	23時	24時	日合計	日最大		日最大	
																										1時間降水量		10分間降水量	
																										最大	時分	最大	時分
伊是名	1.0	3.0	2.5	4.0	1.0	4.5	3.0	13.0	9.5	4.0	15.5	11.5	6.5	20.0	1.5	0.5	0.0	0.0	0.0	0.0	0.5	2.0	0.5	0.0	104.0	21.5	1351	8.0	1327
奥	3.5	6.0	5.5	5.0	2.5	5.5	4.0	16.5	16.0	6.0	4.0	11.5	11.0	10.5	11.5	4.0	0.5	2.0	1.0	1.5	0.0	0.0	0.0	0.0	128.0	19.0	0841	4.5	0841
国頭	8.0	10.5	15.5	11.5	20.0	11.5	35.5	46.0	20.5	12.5	24.0	21.0	21.5	22.0	6.0	2.5	0.0	1.0	0.0	0.5	0.5	0.5	0.0	0.5	291.5	49.0	0756	10.5	0716
本部	6.0	9.0	9.0	18.5	13.0	16.5	35.0	39.5	34.0	23.5	16.5	12.5	6.5	5.0	0.0	0.0	0.5	0.0	0.0	0.5	2.0	3.5	1.5	1.5	254.0	43.5	0827	10.0	0810
東	4.0	6.0	7.5	11.5	8.5	6.5	22.0	24.5	11.5	9.0	17.5	10.0	19.0	10.5	1.5	0.5	0.0	0.0	0.0	0.0	1.0	1.0	0.0	0.0	172.0	27.5	0750	8.0	0721
粟国	1.0	5.5	7.0	8.5	12.5	8.5	3.5	6.5	6.5	1.5	14.5	10.0	15.5	19.5	22.5	11.0	16.0	10.5	8.5	11.0	12.5	5.0	4.5	2.0	224.0	25.5	1448	6.0	1040
名護	12.0	13.0	10.0	22.0	12.5	25.0	33.0	30.5	28.0	21.0	20.0	13.5	5.0	6.5	0.0	0.0	0.0	0.0	0.0	0.0	3.5	5.5	0.5	1.0	262.5	35.0	0646	8.5	0810
読谷	26.5	18.5	16.5	32.0	26.0	23.0	25.0	16.0	10.5	5.0	11.5	8.0	7.5	3.0	1.0	3.5	4.5	0.5	6.5	5.5	8.5	15.5	16.5	0.0	291.0	37.0	0436	9.5	0402
北原	1.0	1.5	1.0	3.5	11.5	8.5	7.5	5.0	3.0	2.0	13.0	22.5	6.5	0.0	0.0	0.0	2.5	8.5	21.0	23.0	23.0	19.5	15.5	15.5	215.0	25.5	2027	6.0	2010
久米島	1.0	3.0	1.5	9.0	8.5	9.5)	6.5	4.5	2.0)	3.0]	10.0	12.5	0.5	0.0	0.5	1.0	8.0	16.0	23.5	14.5]	13.0	9.0	16.0	12.5	185.5)	26.0)	1919	6.5)	1846
渡名喜	1.0	1.5	0.5	6.5	3.5	8.0	6.0	4.5	5.0	5.0	2.0	3.5	4.0	11.0	2.5	18.0	3.0	3.5	10.0	9.0	5.0	4.5	5.5	1.5	124.5	18.5	1557	5.5	1530
胡屋	19.0	4.5	11.5	29.0	16.0	21.0	23.5	9.0	7.0	5.0	10.0	5.5	3.5	1.0	0.0	0.5	2.0	0.0	4.5	4.0	4.5	19.5	10.0	0.0	210.5	31.0	0357	9.0	0602
宮城島	22.0	17.0	17.0	×	×	×	×	×	×	×	×	×	×	×	×	×	×	×	×	×	×	×	×	×	56.0]	23.5]	0052	5.0]	0048
渡嘉敷	5.0	9.0	12.5	11.0	9.0	5.5	1.5	1.5	1.5	3.0	1.5	5.5	7.0	7.0	4.5	3.0	5.0	4.5	2.0	4.5	6.5	5.5	1.0	1.0	118.0	13.5	0314	3.0	1354
那覇	11.0	14.5	26.5	27.5	25.5	18.0	4.0	10.0	3.0	14.5	16.0	20.0	9.0	10.5	5.5	7.0	3.0	6.0	10.0	6.5	4.5	2.5	5.0	0.5	260.5	31.5	0311	8.5	0308
安次嶺	13.0	16.5	30.0	30.0	32.0	18.5	×	×	×	17.0)	29.0	22.5	9.5	11.5	8.0	7.0	2.5	4.0	8.5	7.0	2.0	2.5	2.5	1.0	274.5)	35.0)	0431	8.5)	0435
糸数	5.5	6.5	12.0	10.5	11.5	5.5	2.5	3.0	1.0	5.5	3.5	6.0	4.5	4.0	2.5	5.0	1.0	1.5	7.0	5.0	3.5	19.5	9.5	0.5	136.5	24.0	2213	8.0	2124
北大東	0.0	0.0	0.0	0.0	0.0	0.0	0.0	0.5	0.0	0.0	0.0	0.0	1.0	0.0	0.5	0.0	0.0	0.0	0.0	0.0	0.0	0.0	0.0	0.0	2.0	1.0	1324	0.5	1416
南大東	0.5	0.0	0.0	0.0	0.0	0.0	0.5	0.5	0.0	0.0	0.0	1.0	1.5	0.5	0.0	0.0	0.0	0.0	0.0	0.0	0.0	0.0	0.0	0.0	4.5	2.0	1252	0.5	1326
旧東	0.0	0.0	0.0	0.0	0.0	0.0	0.5	0.5	0.0	0.0	0.0	1.0	1.0	1.0	0.0	0.0	0.0	0.0	0.0	0.0	0.0	0.0	0.0	0.0	4.0	1.5	1321	0.5	1401
下地島	0.5	0.5	1.5	0.5	8.0	3.0	1.0	1.5	0.0	0.5	0.0	7.5	5.5	5.0	8.5	12.0	9.0	6.5	10.5	7.0	9.0	15.5	13.5	10.0	136.5	20.5	2231	6.0	0458
宮古島	0.5	1.5	0.5	2.0	3.0	5.5	0.0	4.5	0.0	0.5	2.5	7.5	5.0	8.5	12.0	11.0	12.0	6.5	11.5	7.5	5.0	11.5	15.5	11.5	145.5	19.0	2240	6.5	1619
鏡原	1.5	1.5	2.0	1.5	2.0	7.0	0.0	6.0	0.0	0.5	2.0	7.5	4.5	8.5	11.0	9.5	10.5	5.5	8.0	6.0	3.0	11.0	14.0	10.0	133.0	18.5	2242	5.5	1620
城辺	0.5	1.5	1.0	5.0	9.0	4.5	1.5	6.5	0.5	2.0	4.0	11.0	6.0	12.5	12.5	10.5	11.0	7.5	8.5	8.0	3.5	8.0	25.0	13.5	173.5	25.5	2302	6.5	2235
仲筋	0.0	0.0	1.0	1.0	1.0	1.5	2.0	1.0	0.0	0.5	0.5	0.0	0.0	0.0	4.5	5.0	2.0	8.0	2.5	14.0	20.0	9.0	16.5	12.5	102.5	22.5	2040	8.0	2029
伊原間	0.0	1.0	0.0	2.5	0.5	0.0	0.0	0.0	0.0	0.0	0.5	5.0	0.0	0.0	0.0	6.5	1.5	1.5	4.5	2.5	15.0	26.5	16.0	7.5	91.0	34.0	2142	11.0	2242
川平	2.5	0.0	0.0	0.5	2.0	0.0	0.0	0.0	0.0	0.0	1.0	3.5	0.0	0.0	0.0	2.0	0.5	0.5	2.0	2.5	2.5	15.0	9.0	6.5	50.0	17.0	2207	6.0	2117
西表島	0.0	0.0	0.0	0.0	3.5	0.5	0.0	0.0	0.0	0.0	0.0	0.0	2.0	0.5	0.0	0.0	0.0	0.5	0.0	0.0	3.0	4.0	11.0	3.5	28.5	12.0	2246	6.5	2224
石垣島	0.5	1.0	0.0	0.0	2.5	0.0	0.0	0.0	0.0	0.0	0.5	0.0	0.5	0.0	0.0	0.0	1.5	0.5	1.0	1.0	2.0	6.5	15.5	5.0	38.0	15.5	2300	5.0	2302
盛山	0.0	1.5	0.0	1.0	5.0	0.0	0.0	0.0	0.0	0.0	0.0	0.0	0.0	0.0	1.0	2.0	0.0	2.0	3.0	2.0	13.0	19.0	6.0	55.5	19.5	2259	7.5	2213	
大原	0.5	1.5	2.0	0.5	0.0	5.0	0.0	0.0	0.0	0.0	0.0	0.0	0.5	0.5	0.0	0.0	0.0	0.5	2.0	2.0	1.5	4.0	6.0	7.5	34.0	8.5	2349	4.5	0514
波照間	0.0	0.0	0.5	0.0	0.0	0.0	0.0	0.0	0.0	0.0	0.0	0.0	0.0	0.0	0.0	0.0	0.0	0.0	0.0	0.0	0.0	0.0	0.5	1.5	2.5	3.0	0019	0.5	2400

注意: ') '付は準正常値(資料の一部が欠けているが、統計値を求めるために必要な資料数は満たしている値)、'] '付は資料不足値(一部の観測値がないなど統計に用いなかった値がある場合)、' × 'は欠測を示します。

(黄色塗りつぶしセル)は期間内の各地方別最大値を示します。

観測所名	1時	2時	3時	4時	5時	6時	7時	8時	9時	10時	11時	12時	13時	14時	15時	16時	17時	18時	19時	20時	21時	22時	23時	24時	日合計	日最大		日最大		
																										1時間降水量		10分間降水量		
																										最大	時分	最大	時分	
伊是名	0.0	0.0	0.0	0.0	0.0	0.0	0.0	2.5	1.5	0.0	0.0	0.0	0.0	0.0	0.0	0.0	0.0	0.0	0.0	0.0	0.0	0.0	0.0	0.0	1.5	5.5	4.0	0846	2.5	0756
奥	0.0	0.0	0.0	0.0	0.0	0.0	0.0	0.0	0.0	0.0	0.0	0.0	0.0	0.0	0.0	0.0	0.5	0.5	0.0	0.0	0.0	0.0	0.0	0.0	0.0	1.0	0.5	1852	0.5	1802
国頭	0.0	0.0	0.0	0.0	0.0	0.0	0.0	0.0	0.0	0.0	0.0	0.0	0.0	0.0	0.0	0.0	0.0	0.5	0.0	0.0	0.5	0.0	0.0	0.0	1.0	0.5	2136	0.5	2046	
本部	0.0	0.0	0.0	0.0	0.0	0.0	0.5	7.5	1.5	0.0	0.0	0.0	0.0	0.0	0.0	0.0	0.0	0.0	0.0	0.0	0.0	0.0	0.5	0.5	10.5	7.5	0800	2.5	0736	
東	0.0	0.0	0.0	0.0	0.0	0.0	0.0	0.0	0.0	0.0	0.0	0.0	0.0	0.0	0.0	0.0	0.0	0.5	0.0	0.0	0.0	0.0	0.0	0.0	0.5	0.5	1832	0.5	1742	
粟国	1.5	1.0	1.0	1.5	13.0	0.0	0.0	0.0	1.5	2.0	0.5	0.0	0.0	0.0	0.0	1.5	12.0	0.5	0.0	0.0	0.5	0.0	0.5	0.0	37.0	13.5	0446	7.0	0422	
名護	0.0	0.0	0.0	0.0	0.0	0.0	0.0	22.0	0.5	0.0	0.0	0.0	0.0	0.0	0.0	0.0	0.0	0.0	0.0	0.0	0.0	0.0	1.0	1.0	24.5	22.0	0803	12.0	0731	
読谷	0.5	0.0	0.5	0.5	2.0	1.5	15.0	3.5	14.0	0.0	0.0	0.0	0.0	0.0	3.0	0.0	0.0	0.0	0.0	0.0	0.0	0.0	0.0	0.0	40.5	15.5	0835	7.5	0622	
北原	18.5	13.5	12.5	1.5	3.5	2.5	0.0	1.5	10.5	7.5	7.5	3.5	11.5	3.0	2.5	2.0	0.5	1.0	0.0	0.0	0.5	0.5	0.0	11.0	115.0	19.5	0050	9.5	1248	
久米島	18.5	17.0	14.0	7.0	1.5	0.0	0.5	0.0	7.5	13.0	3.5	5.0	5.0	11.0	13.0	2.0	0.5	1.0	0.5	0.0	0.0	0.5	0.0	1.0	122.0	22.0	0127	9.0	0052	
渡名喜	3.0	3.5	3.0	5.0	0.5	0.0	0.0	0.0	6.5	2.0	0.0	0.0	2.5	0.0	0.0	2.5	2.5	0.0	0.5	0.0	0.5	0.5	0.0	0.0	32.5	7.0	0919	3.0	0834	
胡屋	0.0	0.0	0.5	1.0	1.5	0.5	13.0	12.0	5.0	0.0	0.0	0.0	0.0	0.5	1.0	0.0	0.0	0.0	0.0	0.0	0.0	0.0	0.0	0.0	35.0	18.0	0719	9.0	0640	
宮城島	×	×	×	×	×	×	×	×	×	×	×	×	×	×	×	×	×	×	×	×	×	×	×	×	×	×	×	×	×	×
渡嘉敷	0.5	1.0	1.0	0.5	9.5	0.0	0.0	0.5	1.0	0.5	0.0	0.0	0.0	0.5	4.0	7.0	3.0	0.0	0.0	0.0	0.5	0.0	0.0	0.0	29.5	9.5	0503	5.5	0420	
那覇	0.5	0.0	0.5	1.5	1.0	16.5	5.5	11.5	2.5	0.0	0.0	0.0	0.0	0.5	1.5	0.0	0.0	0.0	0.0	0.0	0.0	0.0	0.0	0.0	41.5	19.5	0619	13.5	0558	
安次嶺	0.0	0.0	1.0	1.5	1.5	16.5	2.0	12.0	2.0	0.0	0.0	0.0	0.0	0.0	0.0	0.0	0.0	0.0	0.0	0.0	0.5	0.0	0.0	0.0	37.0	16.5	0600	7.0	0556	
糸数	0.5	0.0	0.0	1.0	0.5	0.5	12.0	14.5	5.0	0.0	0.0	0.0	0.0	2.0	1.0	0.0	0.0	0.0	0.0	0.0	0.0	0.0	0.0	0.0	37.0	16.5	0814	6.5	0806	
北大東	0.0	0.0	0.0	0.0	0.0	6.0	3.0	0.0	0.0	0.0	0.5	0.0	1.5	0.0	0.0	0.5	1.0	0.0	0.0	2.5	0.0	0.0	0.0	0.0	15.0	7.5	0647	4.0	0559	
南大東	0.0	0.0	0.0	0.5	0.5	6.0	2.0	0.0	0.0	1.0	0.0	0.0	0.0	1.0	0.0	0.0	0.0	0.0	0.5	0.5	0.0	0.0	0.0	0.0	12.0	8.0	0620	4.5	0546	
旧東	0.0	0.0	0.0	0.0	1.5	10.0	2.5	0.0	0.0	0.0	0.0	0.5	0.0	0.0	0.5	1.0	0.0	0.5	1.0	0.0	0.5	0.0	0.0	18.0	11.5	0622	6.5	0547		
下地島	9.0	16.0	17.0	5.0	9.5	11.0	11.0	13.0	15.5	9.0	8.5	12.5	9.0	7.0	5.0	4.0	7.0	8.0	6.5	3.5	2.0	6.5	7.5	5.0	208.0	21.0	0232	7.5	0836	
宮古島	9.0	9.5	24.5	11.0	4.0	10.5	10.0	12.0	19.5	14.5	6.5	12.0	14.5	6.5	4.5	3.5	4.0	3.0	2.0	5.0	4.5	6.0	5.5	5.0	207.0	27.5	0307	7.5	0856	
鏡原	8.0	7.0	21.0	9.5	2.5	9.0	9.0	10.0	13.5	13.5	6.0	11.0	14.0	6.0	4.5	3.0	3.5	2.5	1.5	4.5	1.5	5.0	5.0	4.5	175.5	23.5	0311	6.0	0232	
城辺	13.5	6.0	10.5	10.0	1.5	8.5	13.5	7.0	8.5	23.0	8.5	7.0	10.0	9.5	3.0	1.5	3.0	1.5	1.0	7.0	1.0	3.0	3.0	4.5	165.5	25.0	0945	11.0	0927	
仲筋	3.0	5.0	7.0	2.5	7.0	13.5	9.5	13.5	10.5	11.5	7.5	14.0	4.5	7.5	4.5	4.5	10.0	7.5	5.5	2.5	4.5	3.5	6.5	4.0	169.5	14.5	1155	4.0	1155	
伊原間	3.5	2.0	7.0	10.0	21.0	10.0	9.5	11.5	6.5	9.5	5.0	10.5	5.5	3.0	1.5	4.0	4.5	6.0	4.5	2.5	5.0	2.5	3.5	5.0	153.5	21.0	0500	6.0	0409	
川平	2.0	2.5	6.0	16.5	33.5	9.0	10.0	13.5	6.5	7.5	6.0	7.0	7.0	3.5	1.5	4.0	6.0	5.5	4.5	1.5	5.0	3.0	2.5	5.0	169.0	35.5	0435	11.0	0434	
西表島	3.0	2.5	11.0	20.5	16.0	11.5	12.0	11.5	8.0	8.0	9.0	6.5	3.0	3.0	0.5	5.5	4.5	4.5	3.5	2.0	5.0	3.5	2.5	5.0	162.0	23.0	0407	7.5	0409	
石垣島	1.0	2.5	5.0	20.5	7.0	10.0	8.5	8.5	5.5	3.5	4.0	3.5	5.5	0.5	0.5	3.0	2.5	4.0	2.0	3.0	1.5	2.5	1.0	2.5	108.0	22.0	0357	8.5	0334	
盛山	2.0	2.5	4.0	26.0	12.0	11.5	15.0	14.0	8.0	7.0	4.5	6.0	8.0	2.0	0.5	3.0	3.0	3.5	3.0	2.5	3.5	3.0	1.0	3.5	149.0	29.0	0418	10.5	0340	
大原	9.0	11.0	12.0	6.5	9.5	4.5	5.5	4.5	3.0	2.0	2.5	4.0	2.5	0.5	0.5	2.0	2.5	1.5	3.5	4.0	2.0	2.5	1.5	2.5	99.5	12.5	0314	7.0	0033	
波照間	4.0	7.0	0.5	2.0	5.0	3.0	3.0	4.0	3.0	1.5	0.5	0.5	0.5	0.0	0.0	0.0	0.5	0.0	0.0	0.0	0.5	1.5	1.0	0.0	38.0	8.5	0153	3.0	0116	

注意: ']' 付は準正常値(資料の一部が欠けているが、統計値を求めるために必要な資料数は満たしている値)、']' 付は資料不足値(一部の観測値がないなど統計に用いなかった値がある場合)、'x' は欠測を示します。

(黄色塗りつぶしセル)は期間内の各地方別最大値を示します。

観測所名	1時	2時	3時	4時	5時	6時	7時	8時	9時	10時	11時	12時	13時	14時	15時	16時	17時	18時	19時	20時	21時	22時	23時	24時	日合計	日最大		日最大		
																										1時間降水量		10分間降水量		
																										最大	時分	最大	時分	
伊是名	0.0	0.0	0.0	0.0	1.5	0.0	0.0	0.5	2.0	0.5	0.0	1.5	5.0	0.0	0.0	4.5	1.0	0.0	8.0	1.5	3.0	3.0	3.0	4.0	39.0	8.5	1921	4.5	1831	
奥	0.5	0.0	2.5	0.0	0.0	0.0	0.5	0.0	1.0	0.0	0.0	0.5	0.5	0.0	0.0	0.0	0.5	2.5	0.0	25.0	1.0	5.5	1.0	7.0	48.0	25.0	2022	15.0	1941	
国頭	0.0	0.0	4.0	0.0	0.0	0.0	0.0	0.5	1.0	0.0	0.5	0.0	2.5	0.0	0.0	0.0	1.0	2.5	0.0	14.0	1.0	4.0	1.0	8.5	40.5	14.0	2012	12.0	1922	
本部	0.0	0.0	0.5	4.5	0.0	1.0	0.5	3.5	7.5	0.0	0.5	4.0	1.5	0.0	2.0	5.0	0.0	0.5	18.0	1.0	3.5	2.0	3.0	6.0	64.5	18.0	1902	8.0	1845	
東	0.0	0.5	2.5	0.0	0.0	0.0	0.0	0.0	1.0	0.0	0.0	0.0	2.0	0.0	0.0	0.0	3.0	1.0	0.0	13.0	0.5	2.0	0.0	2.5	28.0	13.0	2008	10.5	1923	
粟国	0.0	0.0	1.0	1.5	0.5	1.0	0.5	15.0	10.5	12.0	0.5	0.0	13.0	0.5	1.0	1.5	1.0	1.0	8.5	1.0	3.0	2.5	5.0	11.5	92.0	19.5	0835	11.5	1244	
名護	0.0	0.0	0.0	0.0	0.0	0.0	0.0	0.5	0.5	0.0	0.0	2.5	9.5	0.0	0.0	0.0	1.0	0.5	9.5	2.0	2.5	2.5	1.5	11.0	43.5	12.0	1237	6.0	1857	
読谷	0.0	0.0	0.0	0.5	0.0	0.0	0.0	0.5	3.5	0.0	0.5	8.5	0.0	0.0	4.5	0.0	0.0	2.0	13.5	1.0	3.0	1.0	1.5	4.0	44.0	15.0	1851	6.5	1828	
北原	8.5	3.0	2.0	3.0	1.0	11.0	9.0	1.5	3.5	0.5	0.5	3.5	0.5	5.0	2.0	6.5	6.0	3.5	5.5	2.0	6.5	5.5	3.5	1.5	95.0	19.5	0630	9.5	0541	
久米島	3.5	13.0	2.0	0.0	10.5	0.5	24.0	1.5	14.0	1.5	0.0	1.5	0.5	2.0	1.0	2.0	2.5	8.5	10.0	15.0	9.5	15.5	11.0	3.5	153.0	24.0	0710	15.0	0637	
渡名喜	0.0	0.0	1.5	1.0	0.5	1.5	0.5	9.5	7.0	1.5	0.5	0.0	6.5	0.0	1.5	1.0	0.5	0.5	7.5	3.5	1.0	3.0	7.0	5.5	61.0	10.0	0807	6.0	1232	
胡屋	0.5	0.0	0.0	1.0	0.0	0.0	0.5	1.0	1.0	0.5	1.0	12.5	1.0	0.0	0.0	0.5	0.5	2.5	13.0	0.5	3.0	1.5	1.5	5.5	47.5	13.0	1900	5.5	1835	
宮城島	×	×	×	×	×	×	×	×	×	×	×	×	×	×	×	×	×	×	×	×	×	×	×	×	×	×	×	×	×	×
渡嘉敷	0.0	1.0	0.0	0.0	0.5	1.0	0.0	0.5	2.0	15.5	2.5	0.0	0.0	29.0	0.0	1.5	1.0	0.0	1.5	3.5	9.0	2.5	5.0	3.5	79.5	29.0	1414	13.5	1342	
那覇	0.5	0.0	0.0	0.5	0.0	0.0	0.5	0.0	0.5	0.5	1.0	6.0	0.0	0.0	0.0	0.0	1.0	8.0	19.5	1.5	3.0	0.5	1.0	4.5	48.5	27.5	1828	14.5	1823	
安次嶺	0.0	0.0	0.0	0.5	0.0	0.0	1.0	0.0	1.0	0.0	1.5	8.5	0.0	0.0	0.0	0.5	1.0	6.0	24.5	1.5	3.0	0.5	1.0	4.5	55.0	30.5	1829	16.0	1809	
糸数	0.0	0.0	0.0	0.5	0.0	0.0	0.5	0.5	0.0	0.5	1.0	10.5	0.5	0.0	0.0	1.0	0.5	0.0	18.0	0.5	2.0	1.5	0.5	2.5	40.5	18.0	1933	16.0	1844	
北大東	0.0	0.0	0.0	0.0	0.0	0.0	0.0	0.0	0.0	0.0	0.0	0.0	0.0	0.0	0.0	0.0	0.0	0.0	0.0	0.0	0.0	0.0	0.0	0.0	0.0	0.0	0.0	2400	0.0	2400
南大東	0.0	0.0	0.0	0.0	0.0	0.0	0.0	0.0	0.0	0.0	0.0	0.0	0.0	0.0	0.0	0.0	0.0	0.0	0.0	0.0	0.0	0.0	0.0	0.0	0.0	0.0	0.0	2400	0.0	2400
旧東	0.0	0.0	0.0	0.0	0.0	0.0	0.0	0.0	0.0	0.0	0.0	0.0	0.0	0.0	0.0	0.0	0.0	0.0	0.0	0.0	0.0	0.0	0.0	0.0	0.0	0.0	0.0	2400	0.0	2400
下地島	3.0	5.0	3.5	9.0	2.0	2.5	3.0	4.0	1.5	2.0	2.0	3.5	0.0	2.0	0.5	1.0	1.5	2.5	2.0	1.5	1.5	0.5	1.0	10.5	65.5	11.0	2348	6.0	2321	
宮古島	1.5	2.0	2.5	3.5	3.0	2.0	1.5	4.0	3.0	1.0	1.5	2.5	0.0	1.0	1.0	1.0	1.5	1.5	2.5	1.0	1.0	0.0	1.5	7.5	47.5	7.5	2400	3.5	2354	
鏡原	1.5	1.5	2.0	3.0	3.0	1.0	5.5	3.5	3.0	0.5	2.5	2.5	0.0	1.0	0.5	1.0	1.5	1.5	2.5	1.0	0.5	0.0	1.5	8.5	49.0	9.0	2357	4.5	2357	
城辺	2.0	0.5	1.0	1.0	1.5	1.0	7.0	2.5	2.0	0.5	1.0	2.0	0.5	0.0	0.5	1.0	1.0	1.0	1.0	1.0	0.0	0.0	1.5	3.0	32.5	8.0	0746	5.5	0656	
仲筋	3.5	5.5	6.5	6.0	3.0	3.5	3.0	4.5	2.5	1.5	1.0	2.0	0.5	0.0	0.5	1.5	0.5	0.5	0.5	0.5	0.0	0.5	0.0	0.0	47.5	7.0	0307	1.5	0353	
伊原間	3.0	4.0	7.5	10.0	3.5	2.5	1.0	1.0	1.0	1.5	1.0	2.0	0.5	0.0	0.0	0.5	0.0	0.0	0.5	0.0	0.0	0.0	0.0	0.0	39.5	10.0	0401	2.0	0402	
川平	3.0	4.0	7.0	9.0	4.0	3.0	0.5	0.0	1.0	1.5	0.5	1.0	0.5	0.0	0.0	0.5	0.0	0.0	0.0	0.0	0.0	0.0	0.0	0.0	35.5	9.0	0400	2.5	0348	
西表島	3.5	4.5	7.5	7.0	7.0	2.0	0.5	0.0	1.0	1.0	0.5	0.5	0.5	0.0	0.0	0.5	0.0	0.0	0.5	0.0	0.0	0.0	0.0	0.0	36.5	8.5	0243	2.5	0327	
石垣島	1.5	1.0	4.0	4.0	5.0	4.0	1.0	0.5	0.0	1.0	0.5	0.0	0.0	0.0	0.0	0.0	0.0	0.0	0.5	0.0	0.0	0.0	0.0	0.0	23.0	5.5	0455	2.0	0545	
盛山	1.5	1.5	5.0	6.0	5.0	3.0	1.0	0.0	0.5	1.5	0.0	0.5	0.0	0.0	0.0	0.0	0.5	0.0	0.0	0.0	0.0	0.0	0.0	0.0	26.0	7.0	0415	1.5	0417	
大原	1.0	1.0	3.5	3.5	2.5	3.5	1.0	0.5	0.5	1.0	0.5	0.0	1.0	0.0	0.0	0.0	0.5	0.0	0.5	0.0	0.0	0.0	0.0	0.0	20.5	4.5	0543	2.5	0527	
波照間	0.5	0.5	1.5	0.5	1.5	1.5	0.0	0.0	0.0	0.0	0.0	1.0	0.0	0.0	0.0	0.0	0.5	0.0	0.0	0.0	0.0	0.0	0.0	0.0	7.5	1.5	0618	0.5	1640	

注意: ']' 付は準正常値(資料の一部が欠けているが、統計値を求めるために必要な資料数は満たしている値)、']' 付は資料不足値(一部の観測値がないなど統計に用いなかった値がある場合)、'x' は欠測を示します。

(黄色塗りつぶしセル)は期間内の各地方別最大値を示します。

観測所名	1時	2時	3時	4時	5時	6時	7時	8時	9時	10時	11時	12時	13時	14時	15時	16時	17時	18時	19時	20時	21時	22時	23時	24時	日合計	日最大		日最大		
																										1時間降水量		10分間降水量		
																										最大	時分	最大	時分	
伊是名	0.5	0.5	9.5	12.5	1.5	5.0	17.5	11.0	1.5	2.5	3.0	4.0	4.0	1.5	0.5	1.0	0.5	0.5	1.5	1.0	1.0	1.0	0.0	3.5	85.0	18.5	0331	4.0	0728	
奥	15.0	3.0	0.5	1.5	1.5	2.0	2.5	7.0	32.5	17.5	10.5	15.0	8.5	4.0	5.5	4.5	4.5	2.0	1.5	2.0	1.5	2.0	1.0	1.0	146.5	34.0	0904	9.5	0814	
国頭	13.0	3.0	0.5	2.0	1.0	2.0	4.5	14.0	33.5	16.5	10.5	17.0	8.5	4.0	4.5	2.5	2.5	2.0	2.0	0.5	2.5	3.0	1.0	3.5	154.0	33.5	0900	8.0	0806	
本部	4.0	0.5	5.5	1.5	1.0	4.5	12.0	24.0	9.0	10.0	15.0	8.0	7.0	2.0	1.5	1.0	1.5	1.5	1.5	0.0	2.5	5.5	9.5	9.0	137.5	24.0	0800	6.0	0737	
東	5.0	0.5	1.0	0.5	0.5	2.0	3.5	13.0	17.0	10.5	8.5	16.0	11.0	9.5	8.0	6.5	5.0	5.5	4.5	2.0	2.0	5.5	6.0	10.5	154.0	23.0	0838	6.5	0758	
粟国	2.5	3.5	10.0	14.0	10.5	11.5	14.5	5.5	12.0	9.5	12.0	6.0	4.0	3.0	2.5	2.0	5.5	3.5	9.0	7.5	1.5	3.5	11.0	12.5	177.0	17.0	0648	4.5	2318	
名護	3.0	1.5	2.0	0.5	0.5	1.5	5.0	18.0	19.0	14.0	15.0	15.0	10.0	5.0	2.0	2.0	1.0	2.0	2.0	1.0	2.5	5.5	5.0	7.0	140.0	23.5	0829	6.0	0804	
読谷	2.0	0.5	2.0	0.0	0.5	2.5	5.5	21.0	18.5	7.5	10.0	10.5	9.5	5.5	3.0	3.5	2.0	4.0	5.0	3.0	2.5	0.5	4.0	5.5	128.5	28.0	0832	7.5	0810	
北原	4.0	9.0	9.5	15.5	20.5	8.0	8.5	5.0	13.0	24.5	24.5	24.5	8.0	10.0	2.0	4.0	2.0	1.5	3.0	1.5	0.5	0.0	0.0	0.0	199.0	26.5	1108	8.0	0929	
久米島	3.5	19.5	14.0	14.0	23.0	9.0	12.5	9.5	16.0	25.5	25.0	25.5	12.0	11.5	3.5	5.0	2.5	2.5	5.0	3.5	2.0	0.5	0.0	0.0	245.0	28.0	1044	9.0	0128	
渡名喜	13.5	6.0	10.5	10.0	14.0	14.5	15.0	8.5	11.0	16.0	20.5	20.5	6.0	5.0	3.0	5.5	3.0	2.5	1.5	4.0	3.0	1.5	0.0	1.5	196.5	22.0	1113	5.5	1130	
胡屋	1.0	0.5	1.0	0.0	1.5	1.5	3.0	14.5	20.5	13.0	11.5	12.0	16.5	16.0	14.0	7.0	5.0	6.0	5.0	11.0	2.5	0.5	8.0	6.0	177.5	23.0	0846	7.0	0842	
宮城島	×	×	×	×	×	×	×	×	×	×	×	×	×	×	×	×	×	×	×	×	×	×	×	×	×	×	×	×	×	×
渡嘉敷	1.5	6.5	7.0	1.5	1.5	7.5	10.0	36.5	19.5	15.5	18.0	22.0	33.5	14.0	14.0	1.5	6.5	2.5	4.5	2.0	5.0	0.5	0.5	2.0	233.5	37.0	0812	10.5	0745	
那覇	0.5	0.5	0.5	0.0	2.0	1.5	3.0	8.5	18.5	14.5	9.5	7.5	21.5	16.0	11.5	3.0	5.5	3.0	2.0	5.0	3.0	0.5	3.0	6.5	147.0	25.5	1319	6.5	1236	
安次嶺	0.5	0.5	0.5	0.0	1.5	1.5	3.0	10.5	21.5	14.0	8.5	6.5	18.5	13.0	11.0	2.0	4.5	3.0	1.5	2.5	3.0	0.5	2.5	5.5	136.0	22.5	0857	6.5	0836	
糸数	0.5	1.0	0.5	0.5	1.5	1.5	2.0	5.0	7.0	20.0	9.5	6.0	15.0	22.0	9.5	2.0	2.5	3.5	1.5	2.0	3.5	0.5	3.5	4.5	125.0	23.5	1343	6.0	1346	
北大東	0.0	0.0	0.0	0.0	0.0	1.5	0.0	0.0	0.0	0.0	0.0	0.0	0.5	0.0	0.0	5.0	0.0	0.0	0.0	0.0	0.0	0.0	0.0	0.0	7.0	5.0	1607	4.5	1517	
南大東	0.0	0.0	0.0	0.0	0.5	0.5	0.0	0.0	0.0	0.0	1.0	0.0	0.5	0.0	0.0	2.0	0.0	0.0	0.0	0.0	0.0	0.0	0.0	0.0	4.5	2.0	1601	2.0	1511	
旧東	0.0	0.0	0.0	0.0	0.0	0.5	0.0	0.0	0.0	0.0	2.0	0.5	0.0	0.0	0.0	2.0	0.0	0.0	0.0	0.0	0.0	0.0	0.0	0.0	5.0	2.5	1152	2.0	1513	
下地島	1.0	2.5	0.0	5.0	2.0	2.0	2.0	0.0	0.5	0.0	0.0	0.5	0.0	0.0	0.0	0.0	0.0	0.0	0.0	0.0	0.0	0.0	0.0	0.0	15.5	10.5	0011	1.5	0644	
宮古島	1.0	2.0	0.5	2.5	1.5	1.5	2.5	0.0	0.0	0.0	0.5	0.0	0.5	0.0	0.0	0.0	0.0	0.0	0.0	0.0	0.0	0.0	0.0	0.0	12.5	7.5	0005	1.5	0653	
鏡原	0.5	1.5	0.5	2.0	1.5	1.0	3.0	0.0	0.5	0.0	0.0	0.5	0.0	0.0	0.0	0.0	0.0	0.0	0.0	0.0	0.0	0.0	0.0	0.0	11.0	8.5	0007	3.0	0002	
城辺	0.5	1.5	0.5	1.0	1.5	0.5	1.5	0.5	0.0	0.0	0.0	0.5	0.0	0.0	0.0	0.0	0.0	0.0	0.0	0.0	0.0	0.0	0.0	0.0	8.0	3.5	0008	1.5	0704	
仲筋	0.0	0.0	1.5	1.5	1.0	0.0	0.0	0.0	0.0	0.0	0.0	0.0	0.5	0.0	0.0	0.0	0.5	0.0	0.0	0.0	0.0	0.0	0.0	0.0	5.0	2.0	0359	0.5	1620	
伊原間	0.0	1.0	0.5	1.0	0.5	0.0	0.0	0.0	0.0	0.0	0.0	0.0	0.0	0.0	0.0	0.0	0.0	0.0	0.0	0.0	0.0	0.0	0.0	0.0	3.0	1.5	0324	0.5	0430	
川平	0.0	0.5	0.5	1.0	0.0	0.0	0.0	0.0	0.0	0.0	0.0	0.0	0.0	0.0	0.0	0.0	0.0	0.0	0.0	0.0	0.0	0.0	0.0	0.0	2.0	1.0	0400	0.5	0340	
西表島	0.0	0.0	1.0	1.5	0.0	0.0	0.0	0.0	0.0	0.0	0.0	0.0	0.0	0.0	0.0	0.0	0.0	0.0	0.0	0.0	0.0	0.0	0.0	0.0	2.5	2.0	0332	0.5	0404	
石垣島	0.0	0.0	0.0	1.5	0.5	0.5	0.5	0.0	0.0	0.0	0.0	0.0	0.0	0.0	0.0	0.0	0.0	0.0	0.0	0.0	0.0	0.0	0.0	0.0	3.0	1.5	0434	0.5	0631	
盛山	0.0	0.0	0.0	0.0	0.0	0.0	0.0	0.0	0.0	0.0	0.0	0.0	0.0	0.0	0.0	0.0	0.0	0.0	0.0	0.0	0.0	0.0	0.0	0.0	0.0	0.0	0.0	2400	0.0	2400
大原	0.0	0.0	0.0	0.5	1.0	0.5	0.0	0.0	0.0	0.0	0.0	0.0	0.0	0.5	0.0	0.0	0.0	0.0	0.0	0.0	0.0	0.0	0.0	0.0	2.5	1.5	0521	0.5	1348	
波照間	0.0	0.0	0.0	0.0	0.0	0.0	0.0	0.0	0.0	0.0	0.0	0.0	0.0	0.0	0.0	0.0	0.0	0.0	0.0	0.0	0.0	0.0	0.0	0.0	0.0	0.0	0.0	2400	0.0	2400

注意: ']'付は準正常値(資料の一部が欠けているが、統計値を求めるために必要な資料数は満たしている値)、']'付は資料不足値(一部の観測値がないなど統計に用いなかった値がある場合)、'x'は欠測を示します。

(黄色塗りつぶしセル)は期間内の各地方別最大値を示します。

観測所名	1時	2時	3時	4時	5時	6時	7時	8時	9時	10時	11時	12時	13時	14時	15時	16時	17時	18時	19時	20時	21時	22時	23時	24時	日合計	日最大		日最大		
																										1時間降水量		10分間降水量		
																										最大	時分	最大	時分	
伊是名	9.0	5.5	5.5	1.5	9.0	11.0	14.5	9.0	19.5	5.5	8.0	23.0	0.5	0.5	0.0	0.0	0.0	0.5	0.0	5.5	0.0	0.0	1.5	5.5	135.0	23.5	1154	7.5	1148	
奥	5.0	5.5	7.5	3.5	6.5	9.5	7.0	13.5	9.0	16.0	13.0	9.0	1.5	5.5	3.0	0.0	2.0	6.5	4.0	0.0	0.0	4.0	0.0	0.5	132.0	16.5	0956	5.5	0954	
国頭	5.0	12.5	10.0	8.0	7.5	17.0	18.5	14.5	8.5	12.0	8.0	26.5	5.5	1.5	0.0	0.5	0.0	1.5	1.0	3.0	0.0	3.5	0.5	1.0	166.0	27.5	1206	7.5	1158	
本部	9.5	8.5	24.0	31.5	6.5	14.5	16.0	34.0	16.5	11.5	18.0	10.5	24.0	0.0	0.0	0.0	0.0	0.0	0.0	4.5	0.5	0.0	0.0	3.0	233.0	34.0	0802	8.0	0750	
東	9.0	15.5	21.5	19.5	21.0	15.0	21.5	16.0	×	×	×	×	×	×	×	×	×	×	×	×	×	×	×	×	139.0]	28.0]	0318	10.5]	0414	
粟国	0.0	0.0	2.5	4.5	2.5	1.5	0.5	2.0	4.5	4.5	4.0	4.0	9.0	7.5	6.5	19.0	19.0	9.0	0.0	0.0	0.0	2.5	1.5	0.0	104.5	24.5	1712	9.5	1703	
名護	9.5	8.5	17.5	28.0	17.0	20.0	8.0	28.0	19.0	13.5	19.0	10.0	20.0	1.5	0.0	0.0	0.5	0.0	0.0	7.5	0.5	0.0	0.5	4.5	233.0	30.5	0413	8.0	0756	
読谷	2.0	1.0	2.0	6.5	8.5	2.0	0.5	3.5	8.0	15.0	12.5	11.5	15.5	33.0	18.0	3.5	0.0	0.0	0.5	0.0	0.0	0.0	0.0	0.0	143.5	33.0	1404	7.0	1320	
北原	0.0	0.5	0.0	0.0	1.0	1.5	1.0	0.0	1.5	1.5	1.5	0.5	1.0	0.0	0.5	0.5	1.5	0.5	2.0	4.5	0.0	2.0	1.5	0.0	23.0	5.0	1957	2.0	2203	
久米島	0.0	0.0	0.0	0.5	1.5	3.0	1.5	0.5	3.0	2.5	2.0	2.0	1.0	0.5	1.0	1.5	2.5	1.5	4.5	27.0	1.0	0.5	0.0	0.0	57.5	27.5	1959	12.0	1939	
渡名喜	0.0	0.0	0.5	3.0	3.5	1.5	0.5	0.0	2.0	2.0	0.5	1.0	2.0	3.0	1.5	1.5	2.0	2.5	0.5	0.0	0.0	0.5	0.0	0.0	28.0	4.5	0445	1.0	1804	
胡屋	3.0	0.5	2.0	5.5	9.0	2.0	1.0	3.0	6.5	15.0	12.0	12.0	15.5	33.5	24.5	8.5	0.5	0.0	0.5	1.0	0.0	0.0	0.0	0.0	155.5	37.0	1416	7.5	1415	
宮城島	×	×	×	×	×	×	×	×	×	×	×	×	×	×	×	×	×	×	×	×	×	×	×	×	×	×	×	×	×	×
渡嘉敷	0.5	0.0	0.0	2.0	5.0	3.0	1.0	1.0	3.0	2.5	2.0	2.0	4.0	6.0	3.5	2.5	8.0	20.5	0.5	0.0	0.0	0.5	5.5	1.0	74.0	22.0	1748	7.5	1718	
那覇	4.5	0.0	0.0	4.5	4.0	3.5	0.5	1.0	3.5	6.5	5.0	6.0	8.0	12.0	21.0	20.0	12.5	3.5	0.0	0.0	0.5	0.0	1.0	1.5	119.0	23.0	1606	8.0	1419	
安次嶺	4.5	0.0	0.0	3.0	3.5	2.5	0.5	1.0	3.0	4.0	5.0	5.0	6.5	9.0	14.5	16.5	14.5	4.0	0.0	0.0	0.0	0.5	1.0	0.5	99.0	20.5	1619	7.0	1607	
糸数	4.0	0.0	0.0	2.5	4.0	2.5	1.0	0.5	2.5	5.5	5.0	5.5	5.5	11.0	19.0	16.5	12.0	2.0	0.0	0.0	0.5	0.0	0.5	1.0	101.0	19.5	1625	6.5	1535	
北大東	0.0	0.0	0.0	0.0	0.0	0.0	0.0	0.0	0.0	0.0	0.0	0.0	0.0	2.0	1.0	2.0	4.0	5.5	9.5	5.5	11.5	3.5	0.5	0.5	45.5	12.5	1840	5.0	1809	
南大東	0.0	0.0	1.0	0.5	0.0	0.0	0.0	0.0	0.0	0.0	0.0	0.0	0.5	8.5	0.0	2.5	6.0	5.0	9.0	2.0	7.0	6.0	0.0	0.5	48.5	10.5	1845	5.0	1358	
旧東	0.0	0.0	1.5	0.5	0.0	0.0	0.0	0.0	0.0	0.0	0.0	0.0	0.0	14.0	1.5	1.5	6.0	4.5	9.5	2.5	7.5	6.5	0.5	0.0	56.0	15.0	1411	9.5	1400	
下地島	0.0	0.0	0.0	0.0	0.0	0.0	0.0	0.0	0.0	0.0	0.0	0.0	0.0	0.5	3.5	0.0	0.0	0.0	0.0	0.0	0.0	0.0	0.0	0.0	4.0	4.0	1452	3.0	1431	
宮古島	0.0	0.0	0.0	0.0	0.0	0.0	0.0	0.0	0.0	0.0	0.0	0.0	0.0	0.5	4.5	0.0	0.0	0.0	0.0	0.0	0.0	0.0	0.0	0.0	5.0	5.0	1450	4.5	1444	
鏡原	0.0	0.0	0.0	0.0	0.0	0.0	0.0	0.0	0.0	0.0	0.0	0.0	0.0	0.5	3.0	0.0	0.0	0.0	0.0	0.0	0.0	0.0	0.0	0.0	3.5	3.5	1451	3.0	1447	
城辺	0.0	0.0	0.0	0.0	0.0	0.0	0.0	0.0	0.0	0.0	0.0	0.0	0.0	0.0	1.5	0.0	0.0	0.0	0.0	0.0	0.0	0.0	0.0	0.0	1.5	1.5	1549	1.5	1459	
仲筋	0.0	0.0	0.0	0.0	0.0	0.0	0.0	0.0	0.0	0.0	0.0	0.0	0.0	0.0	0.0	0.0	0.0	0.0	0.0	0.0	0.0	0.0	0.0	0.0	0.0	0.0	0.0	2400	0.0	2400
伊原間	0.0	0.0	0.0	0.0	0.0	0.0	0.0	0.0	0.0	0.0	0.0	0.0	0.0	0.0	0.0	0.0	0.0	0.0	0.0	0.0	0.0	0.0	0.0	0.0	0.0	0.0	0.0	2400	0.0	2400
川平	0.0	0.0	0.0	0.0	0.0	0.0	0.0	0.0	0.0	0.0	0.0	0.0	0.0	0.0	0.0	0.0	0.0	0.0	0.0	0.0	0.0	0.0	0.0	0.0	0.0	0.0	0.0	2400	0.0	2400
西表島	0.0	0.0	0.0	0.0	0.0	0.0	0.0	0.0	0.0	0.0	0.0	0.0	0.0	0.0	0.0	0.0	0.0	0.0	0.0	0.0	0.0	0.0	0.0	0.0	0.0	0.0	0.0	2400	0.0	2400
石垣島	0.0	0.0	0.0	0.0	0.0	0.0	0.0	0.0	0.0	0.0	0.0	0.0	0.0	0.0	0.0	0.0	0.0	0.0	0.0	0.0	0.0	0.0	0.0	0.0	0.0	0.0	0.0	2400	0.0	2400
盛山	0.0	0.0	0.0	0.0	0.0	0.0	0.0	0.0	0.0	0.0	0.0	0.0	0.0	0.0	0.0	0.0	0.0	0.0	0.0	0.0	0.0	0.0	0.0	0.0	0.0	0.0	0.0	2400	0.0	2400
大原	0.0	0.0	0.0	0.0	0.0	0.0	0.0	0.0	0.0	0.0	0.0	0.0	0.0	0.0	0.0	0.0	0.0	0.0	0.0	0.0	0.0	0.0	0.0	0.0	0.0	0.0	0.0	2400	0.0	2400
波照間	0.0	0.0	0.0	0.0	0.0	0.0	0.0	0.0	0.0	0.0	0.0	0.0	0.0	0.0	0.0	0.0	0.0	0.0	0.0	0.0	0.0	0.0	0.0	0.0	0.0	0.0	0.0	2400	0.0	2400

注意: ']'付は準正常値(資料の一部が欠けているが、統計値を求めるために必要な資料数は満たしている値)、']'付は資料不足値(一部の観測値がないなど統計に用いなかった値がある場合)、'×'は欠測を示します。

(黄色塗りつぶしセル)は期間内の各地方別最大値を示します。

観測所名	1時	2時	3時	4時	5時	6時	7時	8時	9時	10時	11時	12時	13時	14時	15時	16時	17時	18時	19時	20時	21時	22時	23時	24時	日合計	日最大		日最大			
																										1時間降水量		10分間降水量			
																										最大	時分	最大	時分		
伊是名	0.0	0.0	0.0	0.0	0.0	0.0	0.0	0.0	0.0	0.0	0.0															0.0]	5.5]	0001	0.5]	0007	
奥	0.0	0.0	0.0	0.0	0.0	0.0	0.0	0.0	0.0	0.0	0.0																0.0]	0.5]	0001	0.0]	1100
国頭	0.0	0.0	0.0	3.0	1.5	0.0	0.5	0.0	0.0	0.0	0.0																5.0]	4.5]	0441	2.0]	0400
本部	0.5	0.0	0.0	0.5	0.0	0.0	0.0	0.0	0.0	0.0	0.0																1.0]	3.5]	0021	0.5]	0407
東	×	×	×	×	×	×	×	×	×	×	×																×	×		×	
粟国	0.0	0.0	0.0	0.0	0.0	0.0	0.0	0.0	0.0	0.0	0.0																0.0]	0.0]	1100	0.0]	1100
名護	1.0	0.5	0.0	0.0	0.0	0.0	0.0	0.0	0.0	0.0	0.0																1.5]	5.0]	0022	1.0]	0015
読谷	0.0	0.0	0.0	0.0	0.0	0.0	0.0	0.0	0.0	0.0	0.0																0.0]	0.0]	1100	0.0]	1100
北原	0.0	0.0	0.0	0.0	0.0	0.0	0.0	0.0	0.0	0.0	0.0																0.0]	0.0]	1100	0.0]	1100
久米島	0.0	0.0	0.0	0.0	0.0	0.0	0.0	0.0	0.0	0.0	0.0																0.0]	0.0]	1100	0.0]	1100
渡名喜	0.0	0.0	0.0	0.0	0.0	0.0	0.0	0.0	0.0	0.0	0.0																0.0]	0.0]	1100	0.0]	1100
胡屋	0.0	0.0	0.0	0.0	0.0	0.0	0.0	0.0	0.0	0.0	0.0																0.0]	0.0]	1100	0.0]	1100
宮城島	×	×	×	×	×	×	×	×	×	×	×																×	×		×	
渡嘉敷	0.0	0.0	0.0	0.0	0.0	0.0	0.0	0.0	0.0	0.0	0.0																0.0]	1.0]	0007	0.0]	1100
那覇	0.0	0.0	0.0	0.0	0.0	0.0	0.0	0.0	0.0	0.0	0.0																0.0]	1.5]	0013	0.0]	1100
安次嶺	0.0	0.0	0.0	0.0	0.0	0.0	0.0	0.0	0.0	0.0	0.0																0.0]	0.5]	0011	0.0]	1100
糸数	0.0	0.0	0.0	0.0	0.0	0.0	0.5	0.0	0.0	0.0	0.0																0.5]	1.0]	0020	0.5]	0630
北大東	5.0	10.5	7.5	1.0	6.0	2.0	2.0	2.0	0.5	0.5	0.0																37.0]	15.5]	0224	3.5]	0214
南大東	4.0	11.0	3.5	0.5	2.0	0.5	1.0	2.0	1.0	0.0	0.0																25.5]	13.0]	0212	3.5]	0156
旧東	4.0	11.5	4.5	0.5	2.5	1.0	1.0	3.0	1.0	0.0	0.5																29.5]	14.0]	0213	3.5]	0157
下地島	0.0	0.0	0.0	0.0	0.0	0.0	0.0	0.0	0.0	0.0	0.0																0.0]	0.0]	1100	0.0]	1100
宮古島	0.0	0.0	0.0	0.0	0.0	0.0	0.0	0.0	0.0	0.0	0.0																0.0]	0.0]	1100	0.0]	1100
鏡原	0.0	0.0	0.0	0.0	0.0	0.0	0.0	0.0	0.0	0.0	0.0																0.0]	0.0]	1100	0.0]	1100
城辺	0.0	0.0	0.0	0.0	0.0	0.0	0.0	0.0	0.0	0.0	0.0																0.0]	0.0]	1100	0.0]	1100
仲筋	0.0	0.0	0.0	0.0	0.0	0.0	0.0	0.0	0.0	0.0	0.0																0.0]	0.0]	1100	0.0]	1100
伊原間	0.0	0.0	0.0	0.0	0.0	0.0	0.0	0.0	0.0	0.0	0.0																0.0]	0.0]	1100	0.0]	1100
川平	0.0	0.0	0.0	0.0	0.0	0.0	0.0	0.0	0.0	0.0	0.0																0.0]	0.0]	1100	0.0]	1100
西表島	0.0	0.0	0.0	0.0	0.0	0.0	0.0	0.0	0.0	0.0	0.0																0.0]	0.0]	1100	0.0]	1100
石垣島	0.0	0.0	0.0	0.0	0.0	0.0	0.0	0.0	0.0	0.0	0.0																0.0]	0.0]	1100	0.0]	1100
盛山	0.0	0.0	0.0	0.0	0.0	0.0	0.0	0.0	0.0	0.0	0.0																0.0]	0.0]	1100	0.0]	1100
大原	0.0	0.0	0.0	0.0	0.0	0.0	0.0	0.0	0.0	0.0	0.0																0.0]	0.0]	1100	0.0]	1100
波照間	0.0	0.0	0.0	0.0	0.0	0.0	0.0	0.0	0.0	0.0	0.0																0.0]	0.0]	1100	0.0]	1100

注意: ']'付は準正常値(資料の一部が欠けているが、統計値を求めるために必要な資料数は満たしている値)、']'付は資料不足値(一部の観測値がないなど統計に用いなかった値がある場合)、'x'は欠測を示します。

(黄色塗りつぶしセル)は期間内の各地方別最大値を示します。

資料9 観測値表[風向風速]

宮古島地方

2023年07月31日 (1/8)

観測所名		1時	2時	3時	4時	5時	6時	7時	8時	9時	10時	11時	12時	13時	14時	15時	16時	17時	18時	19時	20時	21時	22時	23時	24時	日最大風向風速		日最大瞬間風向風速	
		風向	風速	風向	風速	風向	風速	風向	風速	風向	風速	風向	風速	風向	風速	風向	風速	風向	風速	風向	風速	風向	風速	風向	風速	風向	風速	風向	時分
下地島	風向	NNE	NNE	N	NNE	NNE	NNE	N	N	N	NNE	NNE	NNE	NNE	NNE	NNE	NNE	N	N	N	N	N	NNE	N	N	N		N	
	風速	3.4	5.4	4.4	4.7	5.1	5.6	5.3	7.2	5.7	6.5	7.1	7.2	8.0	6.6	7.5	6.9	7.4	7.9	7.5	7.9	8.3	7.9	7.9	7.2	9.6	2337	13.9	2332
宮古島	風向	NNE	NNE	NNE	NNE	NNE	NNE	NNE	NNE	NNE	NNE	NNE	NNE	NE	NE	NNE	NNE	NE	N	NNE	N	NNE	NNE	N	N	N		N	
	風速	3.0	3.8	3.4	3.0	4.2	3.2	3.7	5.3	5.7	5.7	8.0	7.5	7.9	6.9	6.9	7.5	7.1	7.7	7.3	6.7	6.3	6.1	7.6	6.9	8.6	2308	15.8	2300
鏡原	風向	NE	N	NNE	N	NNE	NNE	N	NNE	NNE	NNE	NNE	NNE	NNE	NNE	NNE	NNE	N	N	N	N	N	N	N	N	NNE		NNE	
	風速	1.6	3.0	2.4	2.4	2.8	3.4	2.5	5.0	6.0	6.3	7.3	6.5	7.3	6.9	5.2	6.8	6.3	6.5	5.5	5.1	6.4	4.8	4.6	5.1	8.2	1304	12.3	1632
仲筋	風向	NNE	NNE	NNE	NNE	NNE	NNE	NNE	N	N	NNE	NNE	NNE	NNE	N	NE	N	N	NNE	N	N	N	N	N	N	N		N	
	風速	1.9	1.6	2.0	2.9	2.0	2.5	3.4	4.6	5.1	5.4	5.7	6.2	5.9	5.8	5.1	4.9	6.2	5.1	4.9	4.7	5.1	5.2	6.6	6.4	6.9	1427	10.8	2236

観測値表[風向風速]

石垣島地方

2023年07月31日 (1/8)

観測所名		1時	2時	3時	4時	5時	6時	7時	8時	9時	10時	11時	12時	13時	14時	15時	16時	17時	18時	19時	20時	21時	22時	23時	24時	日最大風向風速		日最大瞬間風向風速	
		風向	風速	風向	風速	風向	風速	風向	風速	風向	風速	風向	風速	風向	風速	風向	風速	風向	風速	風向	風速	風向	風速	風向	風速	風向	風速	風向	時分
伊原間	風向	WNW	NNE	N	NW	N	N	NNE	N	N	N	NNW	N	N	N	NNW	NNW	NNW	NNW	NNE	NNE	NNE	N	N	NNW	N		N	
	風速	1.3	1.4	1.6	1.1	2.0	1.3	3.0	3.7	4.5	4.7	4.8	5.1	5.2	5.5	5.5	5.1	4.5	5.3	4.3	2.9	3.4	3.8	4.8	5.0	5.9	1332	10.1	1234
西表島	風向	E	ESE	SE	ESE	ESE	NE	NE	NNE	NNE	NNE	NNE	N	NNE	NNE	N	N	N	N	N	NNE	NNE	N	N	NNE	NE		NNE	
	風速	1.0	1.2	0.7	0.8	1.2	1.8	1.4	2.0	1.8	1.9	2.8	2.6	2.4	2.8	2.4	2.7	2.5	3.4	3.3	2.7	2.5	2.1	2.6	2.4	4.3	1730	8.8	1939
石垣島	風向	N	NNE	N	NW	N	NW	NW	N	N	NNW	N	N	NNW	NNE	NNE	N	N	NNW	N	N	N	N	NNW	N	N		NNW	
	風速	2.1	2.5	1.8	2.2	1.4	1.9	2.0	4.5	4.7	5.2	6.0	4.6	6.1	5.2	5.6	5.5	5.8	4.9	5.4	3.8	3.6	4.0	4.1	4.5	7.2	1606	10.4	1330
盛山	風向	N	N	N	NNW	N	NNW	NNW	N	NNE	NNE	NNE	NNE	NNE	N	NNE	N	NNW	NNW	N	N	N	N	N	N	NNE		NNE	
	風速	2.2	2.7	2.8	2.2	2.9	2.7	2.0	3.7	5.2	5.7	6.6	5.3	5.5	5.6	5.1	4.5	3.9	3.7	4.4	4.0	2.0	3.3	4.0	3.0	8.0	1226	13.4	1223
大原	風向	NNW	NW	NNW	NNW	NW	NNW	NNW	NNW	N	NNE	NNW	NNE	N	N	NNE	N	NNW	N	NNW	NNW	NW	WNW	NNW	N	NNE		NNE	
	風速	2.3	1.7	2.0	2.6	2.4	3.0	2.6	3.0	3.3	5.2	5.5	5.4	5.5	5.8	3.8	4.0	4.2	3.6	1.8	2.8	2.4	2.3	2.8	1.9	6.4	1350	10.7	1516
波照間	風向	NNE	NNE	NNE	NNE	N	NNE	NNE	N	NNE	NNE	N	NNW	NNW	N	NNW	NNE	NNW	NNE	N	N	NNW	N	N	NNW	NNE		N	
	風速	1.8	1.8	1.7	1.9	2.2	3.0	2.2	3.8	3.4	3.5	2.8	4.7	2.6	2.1	5.9	4.1	3.7	4.1	2.9	3.3	4.5	4.4	4.5	4.4	7.4	1616	12.1	1334

※：“J”付は準正常値(資料の一部が欠けているが、統計値を求めるために必要な資料数は満たしている値)、“J”付は資料不足値(一部の観測値がないなど統計に用いなかった値がある場合)を示します。

(黄色塗りつぶしセル)は期間内の各地方別最大値を示します。

資料9 観測値表[風向風速]

沖縄本島地方

2023年08月01日 (2/8)

観測所名		1時	2時	3時	4時	5時	6時	7時	8時	9時	10時	11時	12時	13時	14時	15時	16時	17時	18時	19時	20時	21時	22時	23時	24時	日最大風向風速		日最大瞬間風向風速			
		風向	風速	風向	風速	風向	風速	風向	風速	風向	風速	風向	風速	風向	風速	風向	風速	風向	風速	風向	風速	風向	風速	風向	風速	風向	風速	風向	時分	風向	時分
伊是名	風向	ENE	ENE	NE	NE	NE	NE	NE	NE	NE	NE	NE	NE	ENE	ENE	ENE	ENE	ENE	ENE	ENE	ENE	ENE	E	ENE	ESE	ESE	ESE	2354	ESE	33.6	2342
	風速	8.1	9.1	9.9	9.8	10.0	10.3	11.1	11.8	11.4	12.8	12.8	13.3	12.8	12.9	12.6	14.1	15.4	15.2	15.7	15.8	14.8	16.6	15.4	17.5	19.1	2354	ESE	33.6	2342	
奥	風向	ENE	ENE	ENE	ENE	ENE	ENE	ENE	ENE	ENE	ENE	ENE	ENE	E	ENE	ENE	E	E	E	E	E	E	ESE	ESE	ESE	ESE	ESE	2326	ESE	40.3	2229
	風速	9.7	8.6	8.4	7.6	8.8	8.6	9.4	10.1	9.6	9.1	12.2	13.4	13.7	13.9	14.4	15.1	15.4	15.3	16.7	16.4	17.0	18.1	17.6	17.6	20.3	2326	ESE	40.3	2229	
名護	風向	NE	NE	NE	NE	NE	NE	NE	NE	NE	NE	NE	NE	ENE	ENE	ENE	ENE	ENE	ENE	E	ESE	E	ESE	E	ESE	ESE	2053	ESE	40.7	2258	
	風速	6.8	7.5	7.1	7.1	7.9	7.9	9.5	7.8	9.9	9.3	11.4	10.4	13.3	12.7	11.8	12.0	13.0	12.6	15.1	16.5	21.5	19.1	20.7	16.8	23.4	2053	ESE	40.7	2258	
北原	風向	NE	NNE	NE	NE	NE	NE	NNE	NNE	NNE	NNE	NNE	NNE	NNE	NNE	NNE	NNE	NNE	NNE	NNE	NNE	NNE	NE	NE	NE	NNE	2101	NNE	29.8	2113	
	風速	8.4	10.3	9.0	9.1	9.1	9.8	11.5	11.8	11.3	12.8	14.0	14.7	13.9	13.0	12.5	13.1	17.8	16.8	15.4	17.9	20.2	17.5	17.3	17.9	20.3	2101	NNE	29.8	2113	
久米島	風向	NE	NNE	NE	NE	NNE	NE	NNE	NNE	NE	NNE	NNE	NNE	NNE	NNE	NE	NNE	NE	NE	NE	NNE	NE	NE	NE	NE	NE	2351	NE	31.4	2350	
	風速	5.8	5.2	5.3	5.8	5.9	6.0	6.5	7.1	6.1	6.9	7.1	8.0	7.3	8.2	7.9	7.8	9.6	9.0	9.6	11.4	10.9	11.9	13.8	12.6	15.0	2351	NE	31.4	2350	
宮城島	風向	NE	NE	NE	NE	NE	NE	NE	NE	NE	NE	NE	NE	ENE	ENE	ENE	ENE	ENE	E	E	E	E	E	E	E	E	1937	E	44.7	1847	
	風速	11.1	12.2	12.2	10.8	12.4	12.0	12.2	12.5	16.0	15.9	17.3	16.9	15.9	17.9	20.3	21.4	21.2	17.2	29.6	28.3	27.6	28.0	28.2	29.8	31.4	1937	E	44.7	1847	
渡嘉敷	風向	NNE	NE	NNE	NNE	NNE	NNE	NNE	NNE	NNE	NNE	NNE	NNE	NE	NE	NNE	NE	NE	NE	NE	ENE	ENE	ENE	ENE	ENE	NE	1935	NE	36.6	2343	
	風速	7.4	7.6	7.5	7.2	8.2	8.8	9.7	9.8	10.1	11.3	10.1	9.9	12.0	12.3	12.3	13.6	14.8	16.4	16.2	16.1	14.4	13.2	14.7	17.3	18.0	1935	NE	36.6	2343	
那覇	風向	NE	NE	NE	NNE	NE	NNE	NNE	NNE	NNE	NE	NE	NNE	NE	NE	NE	NNE	NE	NE	ENE	ENE	ENE	ENE	ENE	ENE	ENE	1958	ENE	46.1	1958	
	風速	8.2	8.5	9.1	9.0	10.9	10.3	11.5	11.5	13.8	12.2	14.6	15.9	13.1	13.7	14.2	17.1	17.6	18.9	27.3	30.6	25.7	24.2	26.2	25.7	30.9	1958	ENE	46.1	1958	
安次嶺	風向	NE	NE	NE	NE	NE	NNE	NNE	NNE	NE	NE	NE	NE	NE	NE	NE	NNE	NE	NE	ENE	ENE	ENE	ENE	ENE	ENE	ENE	1949	ENE	44.2	2055	
	風速	11.0	10.3	11.6	9.3	11.0	12.3	12.2	13.8	14.4	15.0	16.0	17.6	16.0	16.9	17.2	18.8	20.2	23.7	25.7	30.1	29.9	26.7	27.1	25.3	31.3	1949	ENE	44.2	2055	
糸数	風向	NE	NE	NE	NE	NE	NE	NE	NE	NE	NE	NE	NE	NE	NE	NE	NE	ENE	ENE	ENE	ENE	ENE	E	E	ENE	2238	ENE	50.6	1948		
	風速	10.2	10.4	10.9	12.0	14.6	12.8	15.7	16.1	17.4	19.2	17.9	19.8	18.1	18.5	20.3	21.5	25.3	26.8	30.6	29.5	27.6	30.5	30.9	28.5	33.5	2238	ENE	50.6	1948	

観測値表[風向風速]

大東島地方

2023年08月01日 (2/8)

観測所名		1時	2時	3時	4時	5時	6時	7時	8時	9時	10時	11時	12時	13時	14時	15時	16時	17時	18時	19時	20時	21時	22時	23時	24時	日最大風向風速		日最大瞬間風向風速		
		風向	風速	風向	風速	風向	風速	風向	風速	風向	風速	風向	風速	風向	風速	風向	風速	風向	風速	風向	風速	風向	風速	風向	風速	風向	風速	風向	時分	風向
北大東	風向	E	E	ESE	ESE	ESE	ESE	ESE	ESE	ESE	ESE	ESE	ESE	ESE	SE	ESE	SE	SE	SE	SE	SE	SE	SE	SE	SE	ESE	0234	ESE	31.4	0228
	風速	23.8	23.3	22.4	23.2	22.3	22.3	22.7	22.1	21.7	22.4	22.2	22.2	21.2	21.6	20.3	21.9	20.5	19.4	18.8	19.0	19.9	19.8	18.9	18.3	25.0	0234	ESE	31.4	0228
南大東	風向	E	E	E	E	ESE	ESE	ESE	ESE	ESE	ESE	ESE	ESE	SE	SE	SE	SE	SE	SE	SE	SE	SE	SE	SE	SE	E	0220	E	30.5	0210
	風速	15.9	13.7	18.3	16.6	15.6	16.8	15.9	16.0	15.7	14.2	13.4	12.9	13.8	13.4	13.8	14.0	13.9	14.2	13.6	12.7	13.0	14.3	13.9	12.2	20.6	0220	E	30.5	0210
旧東	風向	E	E	E	E	ESE	ESE	ESE	ESE	SE	SE	SE	SE	SE	SE	SE	SE	SE	SE	SE	SE	SE	SE	SSE	SSE	SE	2144	E	22.1	0354
	風速	10.2	8.2	11.3	11.4	10.8	9.6	8.7	7.4	6.3	7.7	7.5	8.1	9.8	10.2	9.9	11.7	11.5	13.4	12.8	12.9	13.3	13.6	11.2	10.9	14.6	2144	E	22.1	0354

※:“)付は準正常値(資料の一部が欠けているが、統計値を求めるために必要な資料数は満たしている値)、“J”付は資料不足値(一部の観測値がないなど統計に用いなかった値がある場合)を示します。

(黄色塗りつぶしセル)は期間内の各地方別最大値を示します。

資料9 観測値表[風向風速]

沖縄本島地方

2023年08月02日 (3/8)

観測所名		1時	2時	3時	4時	5時	6時	7時	8時	9時	10時	11時	12時	13時	14時	15時	16時	17時	18時	19時	20時	21時	22時	23時	24時	日最大風向風速		日最大瞬間風向風速	
		風向	風速	風向	風速	風向	風速	風向	風速	風向	風速	風向	風速	風向	風速	風向	風速	風向	風速	風向	風速	風向	風速	風向	風速	風向	風速	風向風速	時分
伊是名	風向	ESE	E	E	E	E	E	E	E	E	E	ESE	E	ESE	ESE	ESE	SE	SE	SE	SE	SE	SE	SE	SE	SSE	E	E	0754	0426
	風速	20.0	19.9	19.5	20.3	18.7	19.5	20.5	21.2	19.6	18.9	18.3	19.2	17.3	15.1	14.5	12.4	13.9	13.2	12.2	11.9	10.8	12.5	12.4	10.8	22.8	42.5		
奥	風向	ESE	E	ESE	E	ESE	ESE	E	ESE	ESE	ESE	ESE	ESE	ESE	ESE	SE	ESE	SE	SE	SE	SE	SE	SE	SSE	E	ESE	0713	0341	
	風速	20.0	20.6	19.9	20.7	20.3	19.8	20.9	20.8	16.5	19.7	15.3	14.8	15.7	14.5	12.0	11.9	12.3	12.0	10.4	11.6	9.8	10.2	9.8	8.7	22.9	41.1		
名護	風向	E	E	E	E	E	E	ESE	ESE	ESE	ESE	ESE	SE	SE	SE	SE	SE	SE	SE	SE	SE	SE	SE	SSE	E	E	0645	0553	
	風速	18.9	16.2	16.7	16.6	18.0	18.9	18.0	18.4	18.3	17.8	15.8	16.8	14.8	14.8	14.0	15.3	12.8	14.2	13.3	14.0	12.1	12.0	8.9	9.1	20.1	39.6		
北原	風向	NE	ENE	NE	NE	NE	NE	NE	NE	ENE	ENE	ENE	E	ESE	ESE	ESE	SE	SE	SE	ESE	SE	SE	SE	SE	SE	SE	SE	1753	2130
	風速	18.3	18.3	20.9	22.0	24.3	25.0	23.9	17.9	15.8	20.4	23.5	21.3	20.8	26.0	27.7	27.5	32.6	32.5	32.2	32.0	31.4	30.6	28.3	30.7	33.8	43.2		
久米島	風向	NE	NE	NE	NE	NE	NE	NE	ENE	ENE	ENE	E	ESE	ESE	SE	SE	SE	SE	SE	ESE	SE	SE	SE	SE	SE	SE	SE	1927	1919
	風速	17.2	15.4	18.0	19.2	18.9	22.3	17.8	14.1	17.7	19.7	21.5	18.9	18.3	19.9	21.5	21.7	25.7	24.9	24.3	24.2	22.8	23.6	23.4	23.6	27.2	39.7		
宮城島	風向	E	E	E																						E	E	0311	0225
	風速	29.3	29.8	29.9	x	x	x	x	x	x	x	x	x	x	x	x	x	x	x	x	x	x	x	x	x	x	31.9]	48.5]	
渡嘉敷	風向	ENE	ENE	ENE	ENE	E	E	ESE	ESE	ESE	SE	SE	SE	SE	SE	SE	SE	SE	SE	SE	SE	SSE	SSE	SSE	SE	SE	SE	1049	1246
	風速	13.8	15.1	15.0	16.2	20.4	18.3	20.2	20.9	27.3	30.2	33.5	31.7)	29.8)	29.3	26.8	26.7	25.8	22.6	22.7	22.4	21.7	19.3	21.4	21.1	34.0)	50.4)		
那覇	風向	E	E	E	E	ESE	ESE	ESE	ESE	ESE	SE	SE	SE	SE	SE	SE	SE	SE	SE	SE	SE	SE	SE	SE	SE	ESE	ESE	0422	0414
	風速	24.9	27.1	26.7	28.9	26.4	22.1	18.2	20.6	23.4	24.6	23.0	22.5	18.0	19.2	18.6	20.5	19.3	18.7	16.7	17.6	16.7	15.7	15.1	14.9	30.3	52.5		
安次嶺	風向	E	E	E	E	ESE	ESE	ESE	ESE	SE	SE	SE	SE	SE	SE	SE	SE	SE	SE	SE	SSE	SE	SSE	SSE	SSE	E	E	0250	0248
	風速	27.0	28.0	29.9	27.0	27.7	22.2	20.4	23.8	26.5	28.2	26.9	26.7	24.3	22.1	21.9	23.6	21.5	19.8	21.4	21.0	19.4	18.5	18.7	19.7	30.7	46.3		
糸数	風向	E	E	E	ESE	ESE	ESE	SE	SE	SE	SE	SE	SSE	SE	SE	SE	SSE	SSE	SSE	SSE	SSE	SSE	SSE	SSE	SSE	E	E	0309	0155
	風速	27.1	32.9	30.8	29.9	30.5	24.9	23.3	25.0	26.2	24.0	23.2	22.3	18.5	18.9	19.6	22.8	19.1	17.6	18.5	19.7	17.6	13.0	15.5	15.3	35.0	50.6		

観測値表[風向風速]

大東島地方

2023年08月02日 (3/8)

観測所名		1時	2時	3時	4時	5時	6時	7時	8時	9時	10時	11時	12時	13時	14時	15時	16時	17時	18時	19時	20時	21時	22時	23時	24時	日最大風向風速		日最大瞬間風向風速		
		風向	風速	風向	風速	風向	風速	風向	風速	風向	風速	風向	風速	風向	風速	風向	風速	風向	風速	風向	風速	風向	風速	風向	風速	風向	風速	風向風速	時分	風向風速
北大東	風向	SE	SE	SE	SE	SE	SE	SE	SE	SSE	SE	SE	SSE	SSE	SSE	SE	SE	SE	SE	SE	SE	SE	SE	SE	SE	SE	SE	SE	0151	0023
	風速	18.2	17.6	17.0	17.4	16.7	16.8	17.1	17.0	16.3	15.9	16.0	16.7	15.0	18.2	15.5	15.7	14.8	14.4	13.8	14.0	14.1	14.3	14.4	13.4	19.2	24.7			
南大東	風向	SSE	SE	SE	SSE	SE	SE	SSE	SSE	SSE	SSE	SE	SSE	SSE	SSE	SSE	SSE	SSE	SSE	SSE	SSE	SSE	SSE	SE	SSE	SSE	SE	SE	1232	0011
	風速	12.6	10.4	11.6	11.7	11.2	10.7	11.9	12.4	11.4	11.3	10.4	11.9	10.0	12.1	10.2	9.9	9.9	10.3	9.4	10.1	9.7	10.7	10.2	9.2	13.8	21.8			
旧東	風向	SSE	SSE	SSE	SSE	SSE	SE	SSE	SSE	SSE	SSE	SSE	SSE	SSE	SSE	SSE	SSE	SSE	SSE	SSE	SSE	SSE	SSE	SSE	SSE	SE	SE	0028	0028	
	風速	8.7	8.7	8.8	8.0	10.9	10.5	8.6	9.3	8.9	9.3	8.9	9.1	8.8	9.2	8.0	6.6	5.8	7.9	7.5	7.4	7.0	6.9	6.8	5.9	12.7	19.5			

※:“)”付は準正常値(資料の一部が欠けているが、統計値を求めるために必要な資料数は満たしている値)、“)”付は資料不足値(一部の観測値がないなど統計に用いなかった値がある場合)、“x”は欠測を示します。

(黄色塗りつぶしセル)は期間内の各地方別最大値を示します。

資料9 観測値表[風向風速]

宮古島地方

2023年08月02日 (3/8)

観測所名		1時	2時	3時	4時	5時	6時	7時	8時	9時	10時	11時	12時	13時	14時	15時	16時	17時	18時	19時	20時	21時	22時	23時	24時	日最大風向風速		日最大瞬間風向風速					
		風向	風速	風向	風速	風向	風速	風向	風速	風向	風速	風向	風速	風向	風速	風向	風速	風向	風速	風向	風速	風向	風速	風向	風速	風向	風速	風向風速	時分	風向風速	時分		
下地島	風向	NW	NW	NW	NW	NW	NW	NW	NW	NW	NW	WNW	WNW	WNW	WNW	WNW	W	W	W	W	W	W	WSW	WSW	W	NW		WNW					
	風速	17.1	17.1	15.5	17.6	17.4	19.5	19.7	19.7	18.9	15.5	16.9	17.5	18.4	18.4	16.9	17.7	18.5	18.2	16.5	16.0	15.9	14.7	16.0	14.0	21.1	0829	30.3	1621				
宮古島	風向	NW	NW	WNW	WNW	NW	NW	NW	NW	NW	WNW	WNW	WNW	W	WNW	W	W	W	W	W	WSW	WSW	WSW	WSW	SW	WSW		WSW					
	風速	13.1	13.9	13.0	15.0	15.2	15.9	13.4	14.0	15.3	16.0	16.0	17.4	16.4	17.7	18.5	16.6	19.3	17.7	16.1	18.9	17.0	19.9	20.9	21.0	23.9	2246	36.4	2322				
鏡原	風向	NW	NW	WNW	WNW	NW	NW	NW	NW	NW	WNW	WNW	W	W	W	W	W	W	W	W	WSW	WSW	WSW	WSW	SW	WSW		WSW					
	風速	11.6	12.2	12.5	13.2	12.7	13.7	13.0	13.9	13.6	13.7	14.8	15.1	16.0	18.5	17.6	16.9	19.2	18.7	18.1	19.5	19.3	21.2	22.6	23.3	24.6	2310	34.0	2224				
仲筋	風向	NW	NW	NW	NW	NW	NW	NW	NW	NW	NW	NW	WNW	WNW	WNW	WNW	WNW	WNW	W	W	W	W	W	WSW	WSW	WSW		WSW					
	風速	11.4	13.1	11.9	13.1	14.9	13.7	13.1	13.3	14.7	12.5	13.9	15.0	15.6	15.7	14.4	14.4	14.3	15.0	14.6	14.4	14.9	14.1	13.9	15.2	17.5	2352	27.8	2354				

観測値表[風向風速]

石垣島地方

2023年08月02日 (3/8)

観測所名		1時	2時	3時	4時	5時	6時	7時	8時	9時	10時	11時	12時	13時	14時	15時	16時	17時	18時	19時	20時	21時	22時	23時	24時	日最大風向風速		日最大瞬間風向風速						
		風向	風速	風向	風速	風向	風速	風向	風速	風向	風速	風向	風速	風向	風速	風向	風速	風向	風速	風向	風速	風向	風速	風向	風速	風向	風速	風向風速	時分	風向風速	時分			
伊原間	風向	WNW	WNW	WNW	NW	WNW	NW	NW	WNW	NW	NW	WNW	WNW	WNW	WNW	WNW	WNW	WNW	WNW	WNW	W	WNW	WNW	WNW	WNW	WNW	WNW		WNW					
	風速	9.8	11.8	13.2	11.0	12.5	12.6	13.4	13.0	12.8	15.3	14.5	15.3	15.2	15.8	18.3	16.7	18.4	19.8	19.7	15.1	12.5	15.6	14.2	13.1	20.6	1831	33.4	2236					
西表島	風向	WNW	NW	WNW	NW	NW	NW	NW	NW	NW	NW	NW	NW	NW	WNW	WNW	NW	WNW	WNW	WNW	W	WNW	W	W	W	W	W		WNW					
	風速	8.1	8.0	8.6	7.7	6.0	7.6	6.9	6.6	7.1	6.6	8.1	6.9	7.3	11.2	10.0	11.4	11.8	11.7	12.2	12.2	13.8	14.2	14.9	15.2	16.9	2254	25.2	2249					
石垣島	風向	NW	NW	NW	NW	NW	NW	NW	NW	NW	NW	NW	NW	NW	NW	WNW	WNW	WNW	WNW	WNW	W	W	W	W	WSW	WNW		WNW						
	風速	10.3	10.3	12.2	10.8	10.4	10.7	11.6	10.9	13.6	12.3	10.7	15.2	13.7	13.4	11.7	15.3	15.4	15.0	15.4	14.4	13.7	13.6	15.1	15.4	17.2	1806	28.8	1657					
盛山	風向	NW	NW	WNW	NW	NW	NW	NW	NW	NW	NW	WNW	WNW	WNW	WNW	WNW	WNW	WNW	WNW	W	W	W	W	W	WSW	WSW		WSW						
	風速	8.0	8.5	10.5	8.7	7.9	10.3	10.0	10.5	10.6	10.3	10.4	11.6	9.8	10.9	12.0	13.3	11.7	13.1	13.2	13.7	13.1	14.7	13.5	15.7	15.9	2154	25.7	2346					
大原	風向	WNW	WNW	WNW	WNW	NW	NW	NW	NW	NW	NW	NW	NW	NW	WNW	WNW	NW	WNW	WNW	WNW	W	W	W	WNW	W	NW		NW						
	風速	5.9	6.3	7.6	8.3	7.6	10.2	8.9	11.9	10.9	11.8	10.2	10.4	8.7	10.7	10.4	13.1	12.0	11.8	10.0	8.3	8.1	9.1	7.9	8.8	14.1	0943	25.7	1654					
波照間	風向	WNW	WNW	WNW	NW	NW	NW	NNW	NNW	NW	NW	NW	NW	NW	WNW	WNW	WNW	WNW	W	W	W	W	W	W	WNW	W		W						
	風速	6.7	6.1	5.3	5.6	5.5	5.0	7.2	8.9	6.4	6.9	6.9	7.3	6.9	6.3	7.4	8.4	9.0	9.6	10.2	10.1	9.8	9.8	9.0	10.0	11.0	1945	20.2	2231					

※：“J”付は準正常値(資料の一部が欠けているが、統計値を求めるために必要な資料数は満たしている値)、“J”付は資料不足値(一部の観測値がないなど統計に用いなかった値がある場合)を示します。

(黄色塗りつぶしセル)は期間内の各地方別最大値を示します。

資料9 観測値表[風向風速]

沖縄本島地方

2023年08月03日 (4/8)

観測所名		1時	2時	3時	4時	5時	6時	7時	8時	9時	10時	11時	12時	13時	14時	15時	16時	17時	18時	19時	20時	21時	22時	23時	24時	日最大風向風速		日最大瞬間風向風速		
		風向	風速	風向	風速	風向	風速	風向	風速	風向	風速	風向	風速	風向	風速	風向	風速	風向	風速	風向	風速	風向	風速	風向	風速	風向	風速	風向風速	時分	風向風速
伊是名	風向	SE	SSE	SE	SSE	SSE	SE	SE	SSE	SE	SE	SSE	SSE	SSE	SSE	SSE	SSE	SSE	SSE	SSE	SSE	SSE	SSE	SSE	SSE	SE	0122	SE	0100	
	風速	11.4	11.6	11.4	11.6	10.6	10.7	9.6	9.4	5.0	8.8	8.0	8.7	7.8	9.0	8.8	9.4	9.7	6.6	6.6	8.5	7.2	7.9	7.3	8.5	12.7	22.1			
奥	風向	SE	SE	SE	SE	SE	SE	SSE	SSE	SSE	SE	SSE	SSE	SSE	SSE	S	S	S	S	S	S	S	S	S	S	SE	0156	SSE	0125	
	風速	8.7	9.7	8.6	7.5	6.6	9.5	6.7	6.7	5.5	7.2	6.7	6.0	5.5	6.8	5.9	5.5	6.4	5.3	5.1	4.7	4.9	4.7	5.1	5.5	11.0	25.8			
名護	風向	SE	SSE	SSE	SSE	SSE	SSE	SSE	S	SSE	SSE	SSE	SSE	SE	SSE	SSE	SSE	S	SSE	SSE	SSE	SSE	SSE	SSE	S	S	0728	SE	0345	
	風速	10.7	9.3	8.4	9.6	7.4	7.6	5.9	9.4	7.0	4.9	6.0	5.2	10.3	5.8	5.9	6.3	7.1	4.4	3.5	4.5	5.8	4.3	4.7	9.1	15.2	25.7			
北原	風向	SE	SE	SSE	SSE	SSE	SSE	S	SSE	SSE	SE	SSE	SSE	SSE	SSE	SSE	SSE	SE	SE	SSE	SSE	SSE	SSE	SSE	S	SE	0036	SSE	0044	
	風速	31.0	30.1	29.1	26.3	25.0	22.7	24.1	26.4	21.1	22.4	22.2	22.1	24.3	21.0	20.4	19.3	18.1	18.7	19.0	17.9	17.7	18.2	17.5	15.5	32.7	42.2			
久米島	風向	SSE	SSE	SSE	SSE	SSE	SSE	S	SSE	SSE	SE	SSE	SSE	S	S	SSE	SSE	SE	SSE	SSE	SSE	SSE	SSE	SSE	SSE	SE	0026	SSE	0102	
	風速	20.3	21.9	21.9	19.1	16.6	15.2	13.5	15.3	14.5	16.4	15.4	15.5	14.5	10.8	11.9	11.1	11.2	13.1	13.0	13.0	11.1	11.2	10.3	9.9	24.1	35.4			
宮城島	風向																													
	風速	x	x	x	x	x	x	x	x	x	x	x	x	x	x	x	x	x	x	x	x	x	x	x	x	x	x	x		
渡嘉敷	風向	SSE	SSE	SSE	SSE	SSE	SSE	SSE	SSE	SSE	SSE	SSE	SSE	SSE	S	SSE	SSE	SSE	S	SSE	SSE	SSE	SSE	S	S	S	SSE	0007	SSE	0038
	風速	20.3	18.9	18.8	18.1	14.6	12.0	12.6	12.2	15.0	15.0	15.5	12.3	12.8	11.3	11.0	13.5	8.9	10.1	11.6	10.1	9.6	9.7	12.2	12.8	21.8	32.2			
那覇	風向	SE	SE	SE	SE	SE	S	SSE	SSE	SE	SE	SSE	SSE	SSE	SSE	SSE	SSE	SSE	SSE	SSE	SSE	SSE	SSE	SSE	SSE	SE	0057	SE	0037	
	風速	17.3	17.0	14.9	15.5	14.2	14.3	12.6	10.3	10.8	13.1	13.0	12.6	11.1	12.2	11.8	9.7	9.6	11.0	10.7	11.3	10.6	10.5	10.9	12.2	18.0	29.7			
安次嶺	風向	SSE	SSE	SSE	SSE	SSE	SSE	SSE	SSE	SSE	SSE	SSE	SSE	SSE	SSE	SSE	SSE	SSE	SSE	SSE	SSE	SSE	SSE	SSE	SSE	SSE	0059	S	0548	
	風速	20.8	19.2	18.6	17.6	18.0	17.8	17.8	14.7	14.4	15.5	15.8	15.2	14.5	14.2	14.6	14.7	13.2	13.1	14.3	13.9	12.8	13.5	14.4	13.2	20.9	27.3			
糸数	風向	SSE	SSE	SSE	SSE	SSE	SSE	S	S	SSE	SSE	SSE	SSE	SSE	SSE	SSE	S	SSE	SSE	SSE	SSE	SSE	SSE	S	S	SSE	0114	SSE	0107	
	風速	15.0	15.1	15.0	13.1	13.2	11.4	10.2	5.8	11.4	12.1	12.9	12.2	11.6	11.3	9.6	9.2	8.9	9.3	9.0	9.7	9.0	9.6	9.2	9.0	16.3	26.9			

観測値表[風向風速]

大東島地方

2023年08月03日 (4/8)

観測所名		1時	2時	3時	4時	5時	6時	7時	8時	9時	10時	11時	12時	13時	14時	15時	16時	17時	18時	19時	20時	21時	22時	23時	24時	日最大風向風速		日最大瞬間風向風速	
		風向	風速	風向	風速	風向	風速	風向	風速	風向	風速	風向	風速	風向	風速	風向	風速	風向	風速	風向	風速	風向	風速	風向	風速	風向	風速	風向風速	時分
北大東	風向	SE	SE	SSE	SSE	SSE	SSE	SE	SE	SE	SSE	SSE	SSE	SSE	SSE	SSE	SSE	SSE	S	S	SSE	S	SSE	S	S	SSE	0408	SE	0013
	風速	13.5	13.7	14.1	14.5	14.1	13.1	13.8	13.9	14.1	12.0	13.8	13.4	12.2	12.1	10.2	12.5	11.3	11.7	12.0	10.7	9.1	8.2	9.2	9.0	14.9	19.0		
南大東	風向	SSE	SSE	SSE	SSE	SSE	SSE	SE	SE	SE	SSE	SSE	SSE	SSE	SSE	SSE	SSE	S	SSE	S	SSE	S	S	S	S	S	0532	SSE	0526
	風速	9.3	8.5	9.0	9.8	9.5	8.0	9.0	8.9	8.0	8.8	9.1	7.8	8.3	8.0	7.3	8.6	9.1	10.2	8.7	7.9	6.3	6.9	6.7	6.6	11.6	18.2		
旧東	風向	SSE	SSE	SSE	SSE	SSE	SSE	SSE	SE	SSE	SSE	SSE	SSE	S	S	SSE	SSE	S	S	S	S	S	S	S	S	SE	0848	S	1857
	風速	7.4	6.7	7.6	7.4	7.4	6.8	6.3	8.2	7.6	6.6	8.1	6.9	6.3	6.3	5.4	6.3	7.2	7.5	6.9	6.5	4.5	5.3	5.6	5.4	9.4	13.9		

※:“)”付は準正常値(資料の一部が欠けているが、統計値を求めるために必要な資料数は満たしている値)、“J”付は資料不足値(一部の観測値がないなど統計に用いなかった値がある場合)、“x”は欠測を示します。

(黄色塗りつぶしセル)は期間内の各地方別最大値を示します。

資料9 観測値表[風向風速]

沖縄本島地方

2023年08月04日 (5/8)

観測所名		1時	2時	3時	4時	5時	6時	7時	8時	9時	10時	11時	12時	13時	14時	15時	16時	17時	18時	19時	20時	21時	22時	23時	24時	日最大風向風速		日最大瞬間風向風速		
		風向	風速	風向	風速	風向	風速	風向	風速	風向	風速	風向	風速	風向	風速	風向	風速	風向	風速	風向	風速	風向	風速	風向	風速	風向	風速	風向風速	時分	風向風速
伊是名	風向	SSE	SSE	SSE	SSE	SSE	SSE	SSE	SSE	SSE	SSE	SSE	SSE	SSE	SSE	SSE	SSE	S	SSE	S	S	S	SSE	SSE	S	SSE	SSE	2258	SSW	1842
	風速	7.4	9.7	8.4	9.3	7.8	9.4	10.1	8.7	10.2	7.7	8.6	8.0	8.5	10.5	10.6	7.8	8.9	8.4	9.5	11.4	10.7	13.2	13.5	9.5	14.0	2258	SSW	1842	
奥	風向	SSW	S	S	S	SSW	S	S	S	S	S	S	S	S	S	S	S	SSW	S	S	SSW	S	SSW	S	S	S	2001	SE	2324	
	風速	5.0	5.4	5.6	4.5	6.5	6.2	5.7	6.8	6.0	6.8	7.2	6.5	6.5	6.3	6.5	6.2	9.3	4.9	7.1	9.8	6.2	7.4	6.6	7.6	9.8	2001	SE	2324	
名護	風向	S	S	S	S	SSE	S	S	S	S	S	S	S	S	S	S	S	S	SSE	SSW	S	S	S	S	SSW	S	2112	S	1907	
	風速	5.9	6.9	8.1	7.2	6.7	8.5	7.5	10.7	10.7	12.1	12.1	12.3	10.5	12.2	13.4	12.4	10.2	7.2	15.0	16.5	17.5	16.3	15.8	17.8	20.0	2112	S	1907	
北原	風向	S	SSE	SSE	SSE	S	SSW	S	S	S	S	SSE	S	SSW	S	SSW	S	S	S	SSW	SSW	SSW	SSW	SSW	SW	SW	1730	SSW	1849	
	風速	16.8	17.0	17.6	17.3	18.1	15.7	14.8	16.6	17.5	18.4	19.5	18.5	24.3	24.6	25.7	23.3	25.3	28.6	28.4	25.6	22.7	26.5	25.8	25.9	29.8	1730	SSW	1849	
久米島	風向	S	S	SSE	S	S	S	S	S	S	S	S	S	SSW	S	SSW	SSW	S	S	SSW	SSW	SSW	SSW	SSW	SW	SW	1943	SSW	2021	
	風速	9.5	9.4	11.3	9.7	11.2	10.4	9.6	8.4	10.8	9.8	12.6	12.4	13.6	14.6	15.7	15.2	13.9	17.4	16.0	16.3	15.2	17.5	14.2	14.6	21.0	1943	SSW	2021	
宮城島	風向																													
	風速	x	x	x	x	x	x	x	x	x	x	x	x	x	x	x	x	x	x	x	x	x	x	x	x	x	x		x	
渡嘉敷	風向	S	S	S	S	S	SSE	S	SSE	S	S	S	S	S	SSW	S	SSW	S	SSW	SSW	SSW	SSW	S	SSW	SSW	SSE	1910	SW	1850	
	風速	12.1	12.0	12.9	14.1	14.8	13.7	13.8	14.1	13.3	9.0	12.5	14.9	14.3	11.4	9.8	10.9	11.2	13.0	14.9	14.5	13.5	11.9	14.9	13.5	16.5	1910	SW	1850	
那覇	風向	SSE	SSE	SSE	SSE	SSE	SSE	SSE	SSE	SSE	SSE	S	S	SSE	S	S	S	S	S	SSW	S	S	S	S	SSW	SSE	1831	S	2006	
	風速	11.0	12.3	9.9	13.4	12.5	11.0	12.2	11.2	14.0	12.7	12.7	11.8	12.9	13.9	14.4	15.6	15.1	15.5	15.4	18.6	17.2	14.9	15.4	16.5	20.0	1831	S	2006	
安次嶺	風向	SSE	SSE	SSE	S	S	S	S	S	S	S	S	S	S	S	S	SSW	SSW	SSW	SSW	SSW	SSW	S	SSW	SSW	SSE	2038	SSW	1825	
	風速	13.6	13.7	14.3	16.0	14.9	15.7	15.4	14.1	17.2	15.3	14.1	14.7	16.4	16.6	16.5	18.5	17.1	20.7	20.9	20.9	20.7	19.4	18.6	18.7	22.3	2038	SSW	1825	
糸数	風向	S	S	S	S	S	S	S	S	S	S	S	S	S	S	SSW	SSW	SSW	S	SSW	SSW	SSW	SSW	SSW	SSW	S	1815	S	1758	
	風速	9.3	9.7	6.9	9.9	9.2	9.8	9.2	9.0	10.1	10.4	8.9	9.8	10.2	9.9	8.0	7.0	6.5	11.8	7.6	7.9	8.2	8.2	7.9	7.6	12.0	1815	S	1758	

観測値表[風向風速]

大東島地方

2023年08月04日 (5/8)

観測所名		1時	2時	3時	4時	5時	6時	7時	8時	9時	10時	11時	12時	13時	14時	15時	16時	17時	18時	19時	20時	21時	22時	23時	24時	日最大風向風速		日最大瞬間風向風速	
		風向	風速	風向	風速	風向	風速	風向	風速	風向	風速	風向	風速	風向	風速	風向	風速	風向	風速	風向	風速	風向	風速	風向	風速	風向	風速	風向風速	時分
北大東	風向	SSE	S	S	S	S	S	S	S	S	S	S	S	S	S	S	S	S	S	S	S	S	S	S	S	S	2259	S	2250
	風速	9.1	8.5	9.2	8.7	9.4	9.0	10.1	9.3	9.9	10.4	9.8	10.0	10.6	10.1	10.3	9.6	9.8	11.3	10.9	10.8	11.3	11.5	12.5	11.4	12.6	2259	S	2250
南大東	風向	SSE	S	S	S	S	S	S	S	S	S	S	S	S	S	S	S	S	S	S	S	S	S	S	S	S	2253	S	2016
	風速	7.4	7.8	7.9	7.9	8.5	8.2	9.0	7.7	8.9	9.2	10.3	9.0	8.9	8.9	9.1	9.9	9.9	10.1	10.0	10.3	10.1	10.7	10.7	10.3	11.5	2253	S	2016
旧東	風向	S	S	S	S	S	SSW	S	S	S	S	SSW	S	SSW	SSW	SSW	S	SSW	S	S	S	S	S	S	SSW	SSW	1436	SSW	2058
	風速	4.7	6.6	6.1	6.2	7.4	7.3	7.9	7.8	8.3	8.5	8.9	8.8	9.3	8.5	8.8	8.7	8.6	8.6	8.0	8.0	9.0	9.1	8.6	9.9	10.8	1436	SSW	2058

※：“)”付は準正常値(資料の一部が欠けているが、統計値を求めるために必要な資料数は満たしている値)、“)”付は資料不足値(一部の観測値がないなど統計に用いなかった値がある場合)、“x”は欠測を示します。

(黄色塗りつぶしセル)は期間内の各地方別最大値を示します。

資料9 観測値表[風向風速]

宮古島地方

2023年08月04日 (5/8)

観測所名		1時	2時	3時	4時	5時	6時	7時	8時	9時	10時	11時	12時	13時	14時	15時	16時	17時	18時	19時	20時	21時	22時	23時	24時	日最大風向風速		日最大瞬間風向風速	
		風向	風速	風向	風速	風向	風速	風向	風速	風向	風速	風向	風速	風向	風速	風向	風速	風向	風速	風向	風速	風向	風速	風向	風速	風向	風速	風向風速	時分
下地島	風向	SSW	SW	SW	WSW	SW	SW	SW	SW	SSW	SW	WSW	WSW	WSW	WSW	WSW	WSW	WSW	WSW	WSW	SW	SW	WSW	WSW	W	WSW	1332	WSW	1322
	風速	8.7	7.8	9.1	8.8	9.7	7.5	7.5	8.1	9.3	8.6	9.6	9.4	9.8	10.2	10.2	10.0	9.1	7.7	7.2	6.6	6.6	6.1	6.7	7.3	12.0	1332	WSW	21.6
宮古島	風向	SSW	SW	SW	SW	WSW	SW	SW	SW	SW	SW	WSW	SW	WSW	SW	WSW	SW	SW	SW	SW	SW	SW	SW	SW	W	WSW	1345	WSW	0457
	風速	12.9	13.3	12.7	12.4	14.6	10.7	10.5	12.9	13.5	14.4	12.7	14.9	15.2	15.6	12.2	13.6	13.2	11.8	11.7	11.5	11.3	9.8	8.6	6.5	16.0	1345	WSW	25.5
鏡原	風向	SW	SW	SW	SW	WSW	SW	SW	SW	SW	SW	WSW	SW	WSW	SW	WSW	SW	SW	SW	SW	SW	SW	SW	WSW	W	WSW	1311	WSW	1329
	風速	13.8	14.8	15.0	13.8	13.4	11.2	11.7	13.7	15.6	15.2	13.9	15.0	15.9	14.4	15.3	13.9	14.2	12.6	12.5	12.4	11.5	10.9	9.5	7.4	17.3	1311	WSW	23.7
仲筋	風向	SW	SW	SW	WSW	SW	SW	SW	SW	SW	WSW	WSW	WSW	WSW	WSW	WSW	WSW	WSW	WSW	SW	SW	SW	SW	SW	WSW	1314	WSW	1313	
	風速	12.0	11.1	11.7	13.9	11.0	10.7	10.4	9.4	11.1	11.6	12.3	12.0	13.5	11.5	10.8	11.7	10.6	9.6	9.2	9.4	9.7	9.5	9.2	8.7	13.9	1314	WSW	21.1

観測値表[風向風速]

石垣島地方

2023年08月04日 (5/8)

観測所名		1時	2時	3時	4時	5時	6時	7時	8時	9時	10時	11時	12時	13時	14時	15時	16時	17時	18時	19時	20時	21時	22時	23時	24時	日最大風向風速		日最大瞬間風向風速	
		風向	風速	風向	風速	風向	風速	風向	風速	風向	風速	風向	風速	風向	風速	風向	風速	風向	風速	風向	風速	風向	風速	風向	風速	風向	風速	風向風速	時分
伊原間	風向	SW	SSW	WSW	WSW	WSW	WSW	SSW	SW	WSW	WSW	WSW	WSW	WSW	WSW	WSW	WNW	WSW	WSW	WSW	WSW	WSW	WSW	SW	WSW	WSW	0358	SW	1154
	風速	5.8	7.1	10.3	11.9	9.2	4.5	6.1	6.6	6.6	7.0	7.6	6.2	2.6	5.0	8.2	4.2	6.0	8.2	5.0	6.1	6.6	4.4	4.0	7.4	12.7	0358	SW	23.5
西表島	風向	SSW	SW	SW	SW	WSW	SSW	SSW	SW	WSW	W	W	W	W	WSW	WSW	SW	SW	SW	SSW	SSW	SSW	SSW	SW	SW	WSW	1404	W	1218
	風速	6.7	7.3	5.4	7.5	8.6	5.2	8.2	7.8	7.0	7.0	6.4	8.6	7.7	10.1	6.6	4.8	4.7	6.5	4.9	4.9	6.1	6.5	7.6	7.4	10.2	1404	W	15.3
石垣島	風向	SW	SW	WSW	W	WSW	WSW	SSW	SW	WSW	WSW	WSW	WSW	W	WSW	WSW	WSW	WSW	SW	SW	SW	SW	SW	SW	WSW	SW	0108	SW	0217
	風速	11.2	11.9	8.7	7.0	6.5	6.3	7.4	9.3	7.7	8.0	8.0	8.3	6.4	7.0	8.5	7.2	6.1	6.9	6.8	8.3	8.5	9.0	8.5	8.7	12.5	0108	SW	17.1
盛山	風向	SW	SW	WSW	WSW	WSW	WSW	SW	SW	SW	WSW	WSW	WSW	WSW	WSW	WSW	WSW	WSW	SW	SW	SW	WSW	WSW	W	W	SW	0208	WSW	1222
	風速	9.4	10.2	9.2	6.5	6.5	5.5	7.2	9.5	8.8	7.5	7.5	8.0	8.1	9.1	7.9	8.3	6.6	7.5	6.7	6.5	5.8	6.1	3.2	4.4	11.0	0208	WSW	15.4
大原	風向	SW	WSW	W	W	WNW	WNW	WSW	WSW	W	W	W	WNW	W	WSW	W	W	W	W	WSW	W	WSW	WSW	WSW	WSW	SSW	0006	SW	0033
	風速	5.6	4.2	2.1	3.0	3.4	2.9	3.5	2.5	5.1	2.9	3.4	2.1	3.4	3.4	2.9	3.3	2.9	2.8	2.9	2.9	3.4	5.2	5.0	5.2	8.4	0006	SW	11.6
波照間	風向	SW	WSW	WSW	WSW	WSW	WSW	WSW	WSW	WSW	WSW	WSW	WSW	WSW	WSW	WSW	WSW	WSW	WSW	SW	SW	SW	WSW	WSW	WSW	SW	2352	WSW	2318
	風速	8.1	8.2	6.7	5.2	5.7	6.3	7.5	9.7	9.3	8.5	8.0	7.9	8.1	7.7	7.0	5.5	5.2	5.5	5.0	5.3	6.8	8.5	10.2	10.1	10.9	2352	WSW	15.8

※：“)”付は準正常値(資料の一部が欠けているが、統計値を求めるために必要な資料数は満たしている値)、“J”付は資料不足値(一部の観測値がないなど統計に用いなかった値がある場合)を示します。

(黄色塗りつぶしセル)は期間内の各地方別最大値を示します。

資料9 観測値表[風向風速]

沖縄本島地方

2023年08月05日 (6/8)

観測所名		1時	2時	3時	4時	5時	6時	7時	8時	9時	10時	11時	12時	13時	14時	15時	16時	17時	18時	19時	20時	21時	22時	23時	24時	日最大風向風速		日最大瞬間風向風速	
		風向	風速	風向	風速	風向	風速	風向	風速	風向	風速	風向	風速	風向	風速	風向	風速	風向	風速	風向	風速	風向	風速	風向	風速	風向風速	時分	風向風速	時分
伊是名	風向	S	S	S	SSW	SSW	SSW	S	SSW	SSW	SSW	SSW	SSW	SW	SW	SW	WSW	WSW	WSW	WSW	W	W	W	WNW	WNW	SSW	0933	SSW	0926
	風速	11.9	11.1	11.2	10.0	11.3	11.5	10.4	11.8	12.9	16.5	15.6	16.1	11.2	13.2	13.0	12.2	12.0	11.1	9.4	10.3	12.4	11.3	11.4	13.0	17.0	16.7	32.0	1650
奥	風向	S	SSW	SSW	SSW	SSW	SSW	SSW	SSW	SSW	SSW	SSW	SSW	SSW	SW	SW	SW	SW	WSW	WSW	WSW	W	W	W	W	SW	1652	SW	1650
	風速	8.0	8.7	10.1	10.5	10.2	10.2	9.9	9.4	11.4	12.9	13.3	14.5	11.0	11.1	13.3	13.7	15.5	11.7	12.1	13.0	8.2	9.6	10.3	11.7	16.7	29.2	1650	
名護	風向	SSW	SSW	SSW	SSW	SSW	SSW	SSW	SSW	SSW	SSW	SSW	SSW	SSW	SW	SW	WSW	WSW	WSW	WSW	W	W	WSW	W	W	SSW	0211	SSW	1138
	風速	20.2	20.3	18.8	18.4	18.0	19.7	17.2	11.4	13.7	16.4	15.4	17.1	14.5	16.4	15.3	12.7	16.9	15.4	13.5	10.9	11.1	10.2	12.7	11.4	21.3	33.2	1138	
北原	風向	SW	WSW	SW	SW	SW	WSW	WSW	WSW	WSW	WSW	WSW	WSW	W	W	W	W	W	W	WNW	W	WNW	WNW	WNW	WNW	SW	0037	SW	0032
	風速	25.1	22.8	23.5	21.8	22.6	21.1	23.2	23.9	22.2	22.1	19.8	21.9	21.6	22.0	19.6	20.2	19.3	18.6	18.9	18.1	17.4	16.1	16.2	16.8	26.8	35.5	0032	
久米島	風向	SW	SW	SW	SW	SW	SW	SW	SW	WSW	SW	WSW	WSW	W	W	W	W	W	W	W	W	WNW	WNW	WNW	WNW	WSW	1410	WSW	0605
	風速	16.5	13.9	11.7	11.6	12.8	12.9	14.4	14.8	13.3	14.2	13.1	14.7	16.9	15.0	15.5	15.4	14.1	13.0	12.6	14.0	12.6	9.8	10.0	10.6	17.3	33.2	0605	
宮城島	風向																												
	風速	x	x	x	x	x	x	x	x	x	x	x	x	x	x	x	x	x	x	x	x	x	x	x	x	x	x	x	x
渡嘉敷	風向	SSW	SSW	SSW	SW	SSW	SW	SW	SW	WSW	SW	SW	SW	WSW	WSW	W	W	W	W	W	W	W	W	W	W	W	2031	SW	1210
	風速	14.1	15.8	15.0	13.2	14.3	12.3	13.1	15.2	11.0	12.8	14.2	9.3	9.0	14.4	16.3	13.9	15.0	14.4	16.2	17.6	18.5	16.5	18.1	18.0	20.3	36.6	1210	
那覇	風向	SSW	SSW	SSW	SSW	SSW	SSW	SSW	SSW	SW	SW	SW	SW	SW	WSW	WSW	WSW	WSW	WSW	WSW	W	W	W	W	W	SW	1255	SW	1255
	風速	17.2	18.1	16.6	15.5	16.9	16.1	16.2	14.5	17.6	18.0	20.9	19.7	22.7	18.1	17.2	16.9	19.0	18.5	17.5	15.5	17.1	12.7	15.8	14.1	23.6	35.7	1255	
安次嶺	風向	SSW	SSW	SSW	SW	SSW	SSW	SSW	SW	SW	WSW	SW	SW	SW	WSW	WSW	WSW	WSW	WSW	WSW	W	W	W	W	W	SW	1302	SW	1042
	風速	22.0	20.5	21.7	20.0	20.0	19.7	19.4	20.2	21.4	22.6	25.1	24.0	25.9	22.6	21.7	21.0	21.0	20.2	20.0	19.4	16.6	18.4	18.0	19.5	26.2	36.5	1042	
糸数	風向	SSW	SW	SW	SW	SW	SW	SW	SW	SW	SW	SW	SW	SW	WSW	WSW	WSW	WSW	WSW	WSW	W	W	W	W	SW	1302	SW	1250	
	風速	8.7	9.8	10.8	10.1	10.2	8.5	9.3	10.5	10.4	10.3	11.5	13.5	14.4	12.3	11.1	9.4	10.4	9.6	9.2	8.2	7.6	7.7	8.0	7.4	14.6	32.8	1250	

観測値表[風向風速]

大東島地方

2023年08月05日 (6/8)

観測所名		1時	2時	3時	4時	5時	6時	7時	8時	9時	10時	11時	12時	13時	14時	15時	16時	17時	18時	19時	20時	21時	22時	23時	24時	日最大風向風速		日最大瞬間風向風速	
		風向	風速	風向	風速	風向	風速	風向	風速	風向	風速	風向	風速	風向	風速	風向	風速	風向	風速	風向	風速	風向	風速	風向	風速	風向風速	時分	風向風速	時分
北大東	風向	SSW	S	S	S	S	SSW	SSW	SSW	S	SSW	SSW	SSW	S	SSW	SSW	SSW	SSW	SSW	S	S	S	S	S	S	S	2332	S	2351
	風速	10.6	11.3	11.4	11.0	10.3	11.7	11.6	11.6	10.9	11.4	12.1	11.7	12.3	11.7	11.5	11.3	11.4	11.7	13.7	13.6	14.0	13.6	13.7	14.4	14.8	20.6	2351	
南大東	風向	SSW	S	SSW	SSW	SSW	SSW	SSW	SSW	SSW	SSW	SSW	SSW	SSW	SSW	SSW	SSW	SSW	SSW	SSW	SSW	SSW	SSW	SSW	SSW	SSW	2323	SSW	2310
	風速	10.9	10.5	10.9	11.5	10.0	10.8	10.6	11.9	10.3	11.1	12.0	12.5	11.7	11.3	9.1	10.7	10.7	12.5	13.4	13.1	13.2	13.1	13.5	13.6	14.8	23.2	2310	
旧東	風向	SSW	SSW	SSW	SSW	SSW	SSW	SSW	SSW	SSW	SSW	SSW	SSW	SSW	SSW	SSW	SSW	SSW	SSW	SSW	SSW	SSW	SSW	SSW	SSW	SSW	2350	SSW	2347
	風速	9.6	8.7	9.8	10.3	8.6	10.0	10.2	10.2	9.2	10.7	11.2	10.7	10.7	10.7	10.4	10.6	10.7	10.7	11.8	10.8	12.0	11.3	11.5	12.9	13.5	20.1	2347	

※:“)”付は準正常値(資料の一部が欠けているが、統計値を求めるために必要な資料数は満たしている値)、“J”付は資料不足値(一部の観測値がないなど統計に用いなかった値がある場合)、“x”は欠測を示します。

(黄色塗りつぶしセル)は期間内の各地方別最大値を示します。

資料9 観測値表[風向風速]

宮古島地方

2023年08月05日 (6/8)

観測所名		1時	2時	3時	4時	5時	6時	7時	8時	9時	10時	11時	12時	13時	14時	15時	16時	17時	18時	19時	20時	21時	22時	23時	24時	日最大風向風速		日最大瞬間風向風速		
		風向	風速	風向	風速	風向	風速	風向	風速	風向	風速	風向	風速	風向	風速	風向	風速	風向	風速	風向	風速	風向	風速	風向	風速	風向	風速	風向	時分	風向
下地島	風向	W	W	WSW	W	W	WSW	WSW	SW	WSW	WSW	W	W	W	W	WNW	WNW	WNW	WNW	WNW	WNW	WNW	WNW	WNW	NW	NW	WNW	1754	W	0507
	風速	6.3	4.9	6.6	7.7	9.0	6.1	5.1	6.1	6.2	6.1	7.1	6.4	6.3	6.9	8.0	8.7	8.7	9.9	9.0	9.0	7.8	8.3	8.6	7.1	10.8	10.8	15.4		
宮古島	風向	W	W	WSW	WSW	WSW	WSW	WSW	SW	SW	WSW	WSW	W	WSW	W	WNW	WNW	WNW	WNW	WNW	WNW	WNW	WNW	WNW	WNW	SW	0859	NW	1847	
	風速	5.6	4.5	7.9	9.4	9.3	7.1	8.5	9.5	11.0	9.1	8.0	7.1	7.6	5.7	6.8	7.8	8.9	9.1	9.5	8.6	7.7	7.5	8.2	7.5	11.1	11.1	17.3		
鏡原	風向	W	W	WSW	WSW	WSW	WSW	WSW	SW	WSW	WSW	WSW	W	WSW	WSW	W	W	WNW	WNW	WNW	WNW	WNW	WNW	WNW	WNW	SW	0907	WSW	0455	
	風速	6.0	5.3	8.0	10.9	9.8	7.5	7.7	9.9	11.4	9.8	7.6	8.5	8.2	7.1	6.8	8.0	7.7	8.8	9.0	7.8	7.5	7.5	7.4	7.0	11.5	11.5	16.5		
仲筋	風向	WSW	W	W	W	WSW	SW	SW	SW	SW	WSW	W	W	W	W	WNW	WNW	WNW	WNW	NW	NW	NW	NW	NW	NW	NW	1926	NW	1904	
	風速	6.8	5.7	5.6	4.0	3.3	7.0	7.6	8.8	8.3	6.6	5.3	4.9	4.3	5.2	5.4	5.1	5.8	7.3	9.1	7.8	7.0	6.3	5.5	5.9	10.2	10.2	13.9		

観測値表[風向風速]

石垣島地方

2023年08月05日 (6/8)

観測所名		1時	2時	3時	4時	5時	6時	7時	8時	9時	10時	11時	12時	13時	14時	15時	16時	17時	18時	19時	20時	21時	22時	23時	24時	日最大風向風速		日最大瞬間風向風速		
		風向	風速	風向	風速	風向	風速	風向	風速	風向	風速	風向	風速	風向	風速	風向	風速	風向	風速	風向	風速	風向	風速	風向	風速	風向	風速	風向	時分	風向
伊原間	風向	WSW	WNW	W	SW	SW	SW	SSW	SW	WSW	W	WNW	W	W	WNW	W	W	W	WNW	WNW	WNW	WNW	WNW	WNW	NW	WSW	0010	WSW	0003	
	風速	3.2	6.8	2.0	2.9	4.1	4.0	6.0	4.4	5.2	3.9	6.6	6.6	6.6	7.3	7.5	7.3	8.1	7.5	7.1	5.9	5.8	5.8	5.0	5.3	9.6	9.6	15.9		
西表島	風向	SW	W	SSW	SSW	SSW	SSW	SSW	SSW	SW	SW	SW	SW	WNW	WSW	SW	WSW	WSW	W	WNW	W	WNW	W	W	W	WSW	0004	WSW	0020	
	風速	6.0	2.4	3.3	3.8	4.7	4.7	4.8	5.8	5.3	4.1	3.9	2.4	2.6	3.5	2.7	4.0	3.9	3.1	3.0	2.5	3.4	1.8	2.1	2.2	7.9	7.9	10.7		
石垣島	風向	WSW	WNW	W	WSW	SW	SW	SW	SW	SW	WSW	WSW	SW	WNW	WNW	W	W	WNW	WNW	WNW	WNW	WNW	WNW	WNW	NW	WNW	SW	0735	WSW	0026
	風速	6.3	5.8	3.7	6.2	5.2	6.1	5.7	6.5	8.2	6.7	5.3	3.6	3.7	7.1	4.7	5.0	4.9	6.6	4.9	4.1	3.5	3.4	2.2	1.7	9.9	9.9	15.4		
盛山	風向	WSW	WSW	WSW	SW	WSW	WSW	SW	WSW	W	WSW	WSW	W	W	W	WNW	W	W	WNW	WNW	WNW	WNW	WNW	WNW	NW	WSW	1014	W	1308	
	風速	7.4	4.8	5.0	4.8	2.6	2.4	4.5	3.7	4.2	6.8	5.6	4.0	4.8	6.2	6.1	5.1	4.8	4.6	4.3	5.0	4.6	4.7	4.7	4.5	7.7	7.7	12.9		
大原	風向	WSW	W	W	SW	WSW	WSW	WSW	SW	WSW	WSW	WSW	SW	W	WSW	SW	SW	SW	SW	WSW	WSW	WSW	W	SW	W	WSW	0008	WNW	1308	
	風速	5.5	3.0	4.2	2.2	2.5	2.4	2.6	3.6	3.0	3.8	4.2	4.6	3.6	4.1	4.8	5.0	3.2	3.4	2.9	2.9	3.0	1.2	2.9	2.1	5.8	5.8	9.7		
波照間	風向	WSW	WSW	WSW	WSW	SW	SW	WSW	WSW	WSW	WSW	W	WSW	SSW	SSW	WSW	WSW	WSW	WSW	WSW	WSW	WSW	WSW	SW	SSW	SSW	WSW	0005	WSW	0010
	風速	8.0	9.5	6.6	2.6	3.4	6.0	7.5	4.6	5.8	5.0	3.3	2.7	2.7	4.6	5.8	5.8	4.8	4.5	5.0	4.7	3.0	1.1	2.2	2.8	10.2	10.2	15.1		

※：“/”付は準正常値(資料の一部が欠けているが、統計値を求めるために必要な資料数は満たしている値)、“J”付は資料不足値(一部の観測値がないなど統計に用いなかった値がある場合)を示します。

(黄色塗りつぶしセル)は期間内の各地方別最大値を示します。

資料9 観測値表[風向風速]

沖縄本島地方

2023年08月06日 (7/8)

観測所名		1時	2時	3時	4時	5時	6時	7時	8時	9時	10時	11時	12時	13時	14時	15時	16時	17時	18時	19時	20時	21時	22時	23時	24時	日最大風向風速		日最大瞬間風向風速																																
		風向	風速	風向	風速	風向	風速	風向	風速	風向	風速	風向	風速	風向	風速	風向	風速	風向	風速	風向	風速	風向	風速	風向	風速	風向	風速	風向	時分	風向	時分																													
伊是名	風向	WNW	W	WNW	WNW	WNW	WNW	WNW	WNW	WNW	WNW	WNW	NW	NW	NW	NW	WNW	NW	NW	NW	NW	NW	NW	NW	NW	NW	W		WNW		17.0	16.0	11.6	12.1	17.2	15.1	17.0	13.7	14.9	13.5	12.2	14.5	14.0	14.3	13.0	12.1	12.7	12.5	11.7	12.3	12.4	11.5	11.8	10.3	18.0	0729	26.9	0142		
	風速	17.0	16.0	11.6	12.1	17.2	15.1	17.0	13.7	14.9	13.5	12.2	14.5	14.0	14.3	13.0	12.1	12.7	12.5	11.7	12.3	12.4	11.5	11.8	10.3	18.0	0729	26.9	0142																															
奥	風向	W	W	W	WNW	W	WNW	W	WNW	WNW	WNW	WNW	WNW	NW	WNW	NW	WNW	WNW	NW	NW	NW	NW	NW	NW	NW	NW	W		WNW		12.6	12.4	11.3	9.4	12.0	12.3	14.6	11.1	11.6	10.5	10.5	11.0	11.2	11.4	11.7	10.4	10.9	11.6	11.0	10.2	9.6	8.8	7.8	7.5	14.9	0703	27.4	0738		
	風速	12.6	12.4	11.3	9.4	12.0	12.3	14.6	11.1	11.6	10.5	10.5	11.0	11.2	11.4	11.7	10.4	10.9	11.6	11.0	10.2	9.6	8.8	7.8	7.5	14.9	0703	27.4	0738																															
名護	風向	W	W	W	W	W	W	W	WNW	WNW	WNW	WNW	WNW	WNW	WNW	NW	WNW	NW	NW	NW	NW	NW	NW	NW	NW	NW	WNW		WNW		14.1	14.2	15.7	15.8	15.4	16.2	14.5	17.7	17.9	17.7	17.0	17.5	15.2	12.4	14.5	13.5	14.5	12.8	12.3	9.2	9.9	12.0	10.5	11.9	20.0	0423	34.3	0418		
	風速	14.1	14.2	15.7	15.8	15.4	16.2	14.5	17.7	17.9	17.7	17.0	17.5	15.2	12.4	14.5	13.5	14.5	12.8	12.3	9.2	9.9	12.0	10.5	11.9	20.0	0423	34.3	0418																															
北原	風向	WNW	WNW	WNW	WNW	WNW	WNW	WNW	WNW	WNW	WNW	WNW	WNW	WNW	WNW	WNW	WNW	WNW	WNW	WNW	WNW	WNW	WNW	WNW	NW	WNW	NW	WNW		WNW		16.3	16.1	15.6	15.7	15.3	15.2	16.3	16.1	16.1	16.0	15.7	15.7	16.2	15.9	14.6	14.2	14.1	14.0	12.5	14.8	12.9	13.3	13.1	12.1	17.1	0005	22.6	0837	
	風速	16.3	16.1	15.6	15.7	15.3	15.2	16.3	16.1	16.1	16.0	15.7	15.7	16.2	15.9	14.6	14.2	14.1	14.0	12.5	14.8	12.9	13.3	13.1	12.1	17.1	0005	22.6	0837																															
久米島	風向	WNW	WNW	WNW	WNW	WNW	WNW	WNW	WNW	WNW	WNW	WNW	WNW	WNW	WNW	WNW	WNW	WNW	WNW	WNW	WNW	WNW	WNW	WNW	WNW	WNW	WNW	WNW		WNW		10.8	11.0	10.7	9.8	10.4	10.7	9.0	11.7	11.1	10.0	10.7	11.0	10.8	10.4	9.5	9.3	9.4	9.3	7.9	8.9	8.9	9.4	9.5	10.3	12.0	0135	W	20.9	0550
	風速	10.8	11.0	10.7	9.8	10.4	10.7	9.0	11.7	11.1	10.0	10.7	11.0	10.8	10.4	9.5	9.3	9.4	9.3	7.9	8.9	8.9	9.4	9.5	10.3	12.0	0135	W	20.9	0550																														
宮城島	風向																																x	x	x	x	x	x	x	x	x	x	x	x	x	x	x	x	x	x	x	x	x	x	x	x	x	x	x	x
	風速	x	x	x	x	x	x	x	x	x	x	x	x	x	x	x	x	x	x	x	x	x	x	x	x	x	x	x	x	x	x	x	x																											
渡嘉敷	風向	WNW	W	WNW	WNW	WNW	WNW	WNW	WNW	WNW	WNW	WNW	WNW	WNW	WNW	WNW	WNW	WNW	WNW	WNW	WNW	WNW	WNW	WNW	WNW	WNW	NW	W		W		15.3	15.7	16.0	14.9	16.9	16.0	16.6	16.3	16.8	15.1	16.0	15.0	16.3	15.8	14.7	14.5	12.7	13.0	12.3	10.7	10.1	9.9	9.4	9.5	18.2	0001	29.7	1303	
	風速	15.3	15.7	16.0	14.9	16.9	16.0	16.6	16.3	16.8	15.1	16.0	15.0	16.3	15.8	14.7	14.5	12.7	13.0	12.3	10.7	10.1	9.9	9.4	9.5	18.2	0001	29.7	1303																															
那覇	風向	W	W	W	WNW	W	W	WNW	W	WNW	WNW	WNW	WNW	WNW	W	WNW	WNW	WNW	WNW	WNW	WNW	WNW	WNW	WNW	WNW	NW	NW	WNW		WNW		13.4	10.6	9.9	11.2	11.4	10.6	10.0	11.7	11.9	12.8	9.8	12.7	10.2	10.6	13.5	14.3	13.1	12.4	11.4	12.3	11.0	11.1	10.3	10.6	15.6	1750	26.9	1500	
	風速	13.4	10.6	9.9	11.2	11.4	10.6	10.0	11.7	11.9	12.8	9.8	12.7	10.2	10.6	13.5	14.3	13.1	12.4	11.4	12.3	11.0	11.1	10.3	10.6	15.6	1750	26.9	1500																															
安次嶺	風向	WNW	WNW	WNW	WNW	WNW	WNW	WNW	WNW	WNW	WNW	WNW	WNW	WNW	WNW	WNW	WNW	WNW	WNW	WNW	WNW	WNW	WNW	WNW	WNW	WNW	NW	WNW		WNW		19.1	17.9	18.7	18.1	18.3	17.7	18.0	19.1	19.0	18.1	18.2	18.7	18.7	19.0	18.9	18.6	19.0	18.4	16.5	16.0	15.3	15.9	14.0	14.6	20.5	1431	26.2	0952	
	風速	19.1	17.9	18.7	18.1	18.3	17.7	18.0	19.1	19.0	18.1	18.2	18.7	18.7	19.0	18.9	18.6	19.0	18.4	16.5	16.0	15.3	15.9	14.0	14.6	20.5	1431	26.2	0952																															
糸数	風向	W	W	WNW	WNW	WNW	WNW	WNW	WNW	WNW	WNW	WNW	WNW	WNW	WNW	WNW	WNW	WNW	WNW	WNW	WNW	WNW	WNW	WNW	WNW	NW	NW	NW	NW	W		7.9	8.4	8.7	8.3	8.9	8.9	8.6	7.9	8.6	8.9	9.0	9.0	8.3	9.4	8.9	9.7	10.4	8.6	10.0	8.9	8.4	9.6	10.6	11.9	10.1	12.1	2334	27.5	1417
	風速	7.9	8.4	8.7	8.3	8.9	8.9	8.6	7.9	8.6	8.9	9.0	9.0	8.3	9.4	8.9	9.7	10.4	8.6	10.0	8.9	8.4	9.6	10.6	11.9	10.1	12.1	2334	27.5	1417																														

観測値表[風向風速]

大東島地方

2023年08月06日 (7/8)

観測所名		1時	2時	3時	4時	5時	6時	7時	8時	9時	10時	11時	12時	13時	14時	15時	16時	17時	18時	19時	20時	21時	22時	23時	24時	日最大風向風速		日最大瞬間風向風速							
		風向	風速	風向	風速	風向	風速	風向	風速	風向	風速	風向	風速	風向	風速	風向	風速	風向	風速	風向	風速	風向	風速	風向	風速	風向	風速	風向	時分	風向	時分				
北大東	風向	SSW	SSW	SSW	SSW	SSW	SSW	SSW	SSW	SSW	SSW	SSW	SSW	SSW	SW	SSW	SW	SSW	SW	SW	SW	SW	SW	SW	SW	SW	SW	SW	SW	SW	SW	SSW	2115	SW	2021
	風速	13.8	13.1	13.6	14.0	14.0	11.6	12.7	13.9	13.6	14.2	15.1	16.5	16.1	15.5	15.0	16.1	16.6	19.0	18.0	19.6	19.8	18.7	16.6	16.6	20.6	2115	20.6	28.8	2021					
南大東	風向	SSW	SSW	SSW	SSW	SSW	SSW	SSW	SSW	SSW	SSW	SSW	SSW	SSW	SW	SW	SW	SW	SW	SW	SW	SW	SW	SW	SW	SW	SW	SW	SW	SW	SW	SSW	2104	SW	2052
	風速	12.3	12.0	12.8	11.0	11.5	11.1	9.8	12.5	10.8	12.1	13.0	14.5	13.6	11.8	12.3	12.8	13.9	14.8	14.5	13.7	16.1	13.6	11.8	12.5	16.4	2104	16.4	29.4	2052					
旧東	風向	SSW	SSW	SSW	SSW	SSW	SW	SSW	SSW	SSW	SSW	SW	SW	SSW	SSW	SW	SW	SW	SW	SW	SW	SW	SW	SW	SW	SW	SW	SW	SW	SW	SW	SSW	1919	SW	1920
	風速	11.5	13.0	13.1	12.7	12.5	13.0	12.1	13.4	13.5	14.1	15.7	14.7	14.2	16.0	14.6	15.1	17.2	18.8	18.3	17.7	17.3	16.8	15.3	15.4	20.4	1919	20.4	27.8	1920					

※:“)”付は準正常値(資料の一部が欠けているが、統計値を求めるために必要な資料数は満たしている値)、“)”付は資料不足値(一部の観測値がないなど統計に用いなかった値がある場合)、“x”は欠測を示します。

(黄色塗りつぶしセル)は期間内の各地方別最大値を示します。

資料9 観測値表[風向風速]

沖縄本島地方

2023年08月07日 (8/8)

観測所名		1時	2時	3時	4時	5時	6時	7時	8時	9時	10時	11時	12時	13時	14時	15時	16時	17時	18時	19時	20時	21時	22時	23時	24時	日最大風向風速		日最大瞬間風向風速		
		風向	風速	風向	風速	風向	風速	風向	風速	風向	風速	風向	風速	風向	風速	風向	風速	風向	風速	風向	風速	風向	風速	風向	風速	風向	風速	風向	時分	風向
伊是名	風向	NW	NW	NW	NW	NW	NW	WNW	WNW	WNW	WNW	WNW															NW	0011	NW	0016
	風速	11.5	9.8	9.1	9.7	9.7	9.6	8.6	10.2	8.8	7.3	8.2															12.6]		18.6]	
奥	風向	NW	NW	NW	NW	NW	NW	NW	WNW	WNW	WNW	WNW															NW	0633	NW	0625
	風速	7.2	6.8	7.9	8.2	9.2	9.1	8.7	8.4	8.7	7.5	7.2															10.4]		19.3]	
名護	風向	NW	NW	NW	NW	NW	NW	NW	NW	NW	NW	WNW															NW	0500	NW	0439
	風速	11.8	9.6	9.0	10.8	13.8	9.9	11.2	10.2	10.8	9.9	8.8															13.8]		24.1]	
北原	風向	NW	NW	NW	NW	NW	WNW	WNW	WNW	WNW	WNW	WNW															NW	0036	NW	0224
	風速	12.2	12.3	12.2	12.1	11.3	11.5	12.0	11.0	11.6	10.2	9.8															13.4]		15.9]	
久米島	風向	WNW	WNW	WNW	WNW	NW	WNW	WNW	WNW	WNW	WNW	WNW															NW	0507	WNW	0326
	風速	9.9	9.2	9.7	9.5	9.6	8.8	8.1	7.9	8.2	9.3	8.9															10.5]		18.6]	
宮城島	風向																													
	風速	x	x	x	x	x	x	x	x	x	x	x															x		x	
渡嘉敷	風向	NW	NW	NW	NW	WNW	NW	WNW	WNW	WNW	WNW	WNW															NW	0016	WNW	0002
	風速	10.4	10.1	8.6	9.1	8.8	9.6	8.9	9.1	8.9	9.6	9.2															10.8]		20.0]	
那覇	風向	NW	NW	NW	NW	NW	NW	NW	WNW	WNW	WNW	WNW															NW	0019	NW	0018
	風速	9.7	9.3	9.8	11.5	9.4	11.0	9.7	8.4	9.8	10.8	9.5															12.4]		18.7]	
安次嶺	風向	NW	NW	NW	NW	NW	NW	NW	WNW	WNW	WNW	WNW															NW	0105	NW	0057
	風速	15.2	14.3	13.5	13.7	13.3	14.1	12.9	11.9	12.2	13.4	12.1															15.4]		19.5]	
糸数	風向	NW	NW	NW	NW	NW	NW	NW	NW	WNW	WNW	WNW															NW	0013	WNW	0101
	風速	11.6	11.6	12.4	11.2	10.8	9.2	12.1	8.0	7.8	8.1	7.8															12.6]		22.8]	

観測値表[風向風速]

大東島地方

2023年08月07日 (8/8)

観測所名		1時	2時	3時	4時	5時	6時	7時	8時	9時	10時	11時	12時	13時	14時	15時	16時	17時	18時	19時	20時	21時	22時	23時	24時	日最大風向風速		日最大瞬間風向風速		
		風向	風速	風向	風速	風向	風速	風向	風速	風向	風速	風向	風速	風向	風速	風向	風速	風向	風速	風向	風速	風向	風速	風向	風速	風向	風速	風向	時分	風向
北大東	風向	SW	SW	SW	SW	WSW	SW	WSW	WSW	WSW	WSW	WSW															SW	0155	SW	0151
	風速	17.5	19.0	16.3	16.5	15.6	14.7	15.1	13.6	14.1	14.9	13.8															19.3]		26.7]	
南大東	風向	SW	SW	SW	SW	WSW	SW	SW	WSW	WSW	WSW	WSW															WSW	1100	WSW	1047
	風速	13.9	14.5	14.6	15.2	13.4	13.3	13.9	14.4	13.6	15.0	16.4															16.4]		27.9]	
旧東	風向	SW	SW	SW	SW	WSW	SW	WSW	WSW	WSW	WSW	WSW															SW	0125	SW	0124
	風速	16.7	15.7	15.1	14.8	14.3	13.6	13.9	13.5	13.8	13.5	14.3															18.4]		25.7]	

※:“)”付は準正常値(資料の一部が欠けているが、統計値を求めるために必要な資料数は満たしている値)、“)”付は資料不足値(一部の観測値がないなど統計に用いなかった値がある場合)、“x”は欠測を示します。

(黄色塗りつぶしセル)は期間内の各地方別最大値を示します。

資料9 観測値表[風向風速]

宮古島地方

2023年08月07日 (8/8)

観測所名		1時	2時	3時	4時	5時	6時	7時	8時	9時	10時	11時	12時	13時	14時	15時	16時	17時	18時	19時	20時	21時	22時	23時	24時	日最大風向風速		日最大瞬間風向風速		
		風向	風速	風向	風速	風向	風速	風向	風速	風向	風速	風向	風速	風向	風速	風向	風速	風向	風速	風向	風速	風向	風速	風向	風速	風向	風速	風向風速	時分	風向風速
下地島	風向	NW	NW	NW	NW	NW	NW	NW	NW	NW	NW	WNW															NW	0749	NW	0701
	風速	7.2	8.2	5.3	7.7	9.4	9.4	9.7	10.1	7.3	5.2	5.9															10.5]		13.4]	
宮古島	風向	NW	NW	NW	NW	NW	NW	NW	NW	NW	WNW	NW															WNW	1041	WNW	1037
	風速	5.7	6.3	4.7	5.1	5.4	5.5	6.5	7.6	6.8	6.3	7.7														9.4]		14.8]		
鏡原	風向	NW	NW	NW	WNW	NW	NW	NW	NW	NW	WNW	NW															NW	0746	WNW	1046
	風速	5.7	5.3	4.1	4.5	4.6	5.1	5.5	6.9	5.8	6.8	6.1														7.6]		12.3]		
仲筋	風向	NW	NW	NNW	NNW	NW	NW	NW	NW	NW	NW	NW															NNW	0341	NW	0406
	風速	6.9	7.1	8.2	7.0	6.8	7.0	6.7	6.6	6.5	5.7	5.4														8.5]		11.3]		

観測値表[風向風速]

石垣島地方

2023年08月07日 (8/8)

観測所名		1時	2時	3時	4時	5時	6時	7時	8時	9時	10時	11時	12時	13時	14時	15時	16時	17時	18時	19時	20時	21時	22時	23時	24時	日最大風向風速		日最大瞬間風向風速		
		風向	風速	風向	風速	風向	風速	風向	風速	風向	風速	風向	風速	風向	風速	風向	風速	風向	風速	風向	風速	風向	風速	風向	風速	風向	風速	風向風速	時分	風向風速
伊原間	風向	NNW	NW	NW	NW	NW	NW	NW	NW	NW	WNW	ESE															NW	0206	NW	0509
	風速	5.7	7.4	6.6	7.2	6.3	7.2	5.9	3.9	4.4	1.2	1.7															7.8]		11.4]	
西表島	風向	NNW	NW	NW	NW	WNW	SSW	SSE	SSE	WNW	SW	SSW															SSW	1053	SSW	1056
	風速	2.1	2.5	1.6	2.1	1.7	1.6	1.6	0.9	0.8	2.1	2.8														3.1]		5.1]		
石垣島	風向	NNW	NW	NW	NW	NW	NNW	SW	SSW	SSW	SSW																NNW	0111	NNW	0102
	風速	6.6	4.4	6.1	5.3	4.6	4.5	2.8	2.0	2.2	1.9	2.7														7.1]		10.7]		
盛山	風向	NW	NW	NW	NW	NW	NW	NW	WNW	SSW	SSW	SSW															NW	0057	NW	0057
	風速	5.2	4.0	4.4	4.6	4.5	2.5	2.9	1.4	2.8	4.4	4.4														5.5]		9.8]		
大原	風向	NW	NW	WNW	SW	W	WSW	W	WNW	SW	SSW	S															NW	0055	NW	0053
	風速	4.3	0.9	1.0	1.3	2.0	2.5	1.6	0.7	2.6	2.4	2.1														4.8]		7.4]		
波照間	風向	NNW	N	S	SSW	SSW	SW	S	S	SSW	S	SSW															SSW	1100	SSW	1048
	風速	1.6	1.7	1.8	3.1	2.7	1.4	1.9	2.1	2.7	2.8	4.6														4.6]		6.4]		

※：“)”付は準正常値(資料の一部が欠けているが、統計値を求めるために必要な資料数は満たしている値)、“]”付は資料不足(一部の観測値がないなど統計に用いなかった値がある場合)を示します。

(黄色塗りつぶしセル)は期間内の各地方別最大値を示します。

資料 10 気象台・県・地方自治体が執った措置

10-1 気象台が執った措置

沖縄管内の気象官署では、台風第 6 号の接近により重大な災害が予想されたことから、早めの厳重な防災対策を呼びかけるため、防災機関や報道機関等に対して台風説明を実施した。また、台風の動きが遅く、進路予想が当初と変更となり沖縄本島へ再接近の予報となったため、台風説明会を 3 回実施した。

なお、沖縄の各気象台は、気象警報・注意報のほか、随時、文章形式及び図形式の気象情報を発表した。さらに各自治体への防災支援資料の提供やホットライン、報道対応などにより防災対策や災害への警戒を呼びかけた。

(1) 台風説明会

沖縄気象台

第 1 回

- ①日 時 令和 5 年 7 月 29 日 (土) 13 時 30 分～14 時 00 分
- ②開催場所 沖縄気象台防災連絡室
- ③参加人数 対面 6 名、オンライン 65 端末

第 2 回

- ①日 時 令和 5 年 7 月 31 日 (月) 14 時 00 分～14 時 30 分
- ②開催場所 沖縄気象台防災連絡室
- ③参加人数 対面 10 名、オンライン 112 端末

第 3 回

- ①日 時 令和 5 年 8 月 4 日 (金) 13 時 30 分～14 時 00 分
- ②開催場所 沖縄気象台防災連絡室
- ③参加人数 対面 10 名、オンライン 79 端末

宮古島地方気象台

第 1 回

- ①日 時 令和 5 年 7 月 30 日 (日) 14 時 30 分～14 時 50 分
- ②開催場所 宮古島地方気象台 2 階会議室
- ③参加人数 対面 5 名、オンライン 5 端末

石垣島地方気象台

第 1 回

- ①日 時 令和 5 年 7 月 30 日 (日) 11 時 30 分～
- ②開催場所 石垣島地方気象台 第二庁舎会議室
- ③参加人数 11 機関 (内オンライン 3 機関)

南大東島地方気象台

- ①日 時 令和5年7月28日(金) 15時00分～15時20分
- ②開催場所 南大東島地方気象台防災連絡室
- ③参加人数 10機関12名(対面5機関5名、オンライン5機関7名)

那覇航空測候所

第1回

- ①日 時 令和5年7月29日(土) 15時00分～15時15分
- ②開催場所 那覇航空測候所防災連絡室
- ③参加人数 11機関25名

(2) 沖縄県及び市町村、沖縄総合事務局での説明

第1回 沖縄県災害対策本部会議における台風説明

- ①日 時 令和5年7月30日(日) 14時00分～14時20分
- ②開催場所 沖縄県第二特別会議室(6階)(説明者:沖縄気象台次長)
- ③参加人数 約20名

第2回 沖縄県災害対策本部会議における台風説明

- ①日 時 令和5年8月3日(木) 14時00分～14時52分
- ②開催場所 沖縄県第一・第二特別会議室(6階)(説明者:沖縄気象台次長)
- ③参加人数 約20名

那覇市防災危機管理課への台風説明

- ①日 時 令和5年7月28日(金) 14時00分～14時25分
- ②開催場所 那覇市役所防災危機管理課ミーティングスペース(5階)
(説明者:気象防災情報調整官)
- ③参加人数 3名

宮古島市災害警戒本部事前対策会議(第1回)における台風説明

- ①日 時 令和5年7月30日(日) 16時55分～17時20分
- ②開催場所 宮古島市役所(説明者:宮古島地方気象台次長)
- ③参加人数 22名

宮古島市災害警戒本部事前対策会議(第2回)における台風説明

- ①日 時 令和5年8月1日(火) 14時00分～14時30分
- ②開催場所 宮古島市役所(説明者:宮古島地方気象台次長)
- ③参加人数 22名

沖縄総合事務局 第1回災害対策本部会議における台風説明

- ①日 時 令和5年8月3日(木) 14時10分～14時30分
- ②開催場所 沖縄総合事務局 災害対策室(2階)(説明者:防災気象情報調整官)
- ③参加人数 約40名

(3) 都道府県・市町村・関係機関への支援

沖縄気象台

防災メール(1回目)

- ①日 時 令和5年7月28日(金) 14時25分
- ②支援対象 沖縄県及び各市町村

防災メール(2回目)

- ①日 時 令和5年7月31日(月) 16時50分
- ②支援対象 沖縄県及び各市町村

防災メール(3回目)

- ①日 時 令和5年7月31日(月) 20時26分
- ②支援対象 沖縄県及び各市町村

防災メール(4回目)

- ①日 時 令和5年8月1日(火) 20時12分
- ②支援対象 沖縄県及び各市町村

防災メール(5回目)

- ①日 時 令和5年8月5日(土) 8時25分
- ②支援対象 沖縄県及び各市町村

あなたの町の予報官TV(1回目)

- ①日 時 令和5年7月28日(金) 11時15分
- ②支援対象 各市町村

あなたの町の予報官TV(2回目)

- ①日 時 令和5年8月4日(金) 11時15分
- ②支援対象 各市町村

首長ホットライン

沖縄気象台

- 座間味村 7月30日(日) 15時25分(受動)、8月5日(土) 15時28分(受動)
- 名護市 8月6日(日) 8時35分(能動)、8月6日(日) 15時45分(能動)

担当者ホットライン

能動 127 回、受動 186 回

宮古島地方気象台

支援資料の提供（1 回目）

①日 時 令和 5 年 7 月 31 日（月）12 時 10 分

②支援対象 宮古島市、多良間村、県宮古事務所

支援資料の提供（2 回目）

①日 時 令和 5 年 8 月 1 日（火）12 時 00 分

②支援対象 宮古島市、多良間村、県宮古事務所

支援資料の提供（3 回目）

①日 時 令和 5 年 8 月 3 日（木）16 時 45 分

②支援対象 宮古島市、多良間村、県宮古事務所

担当者ホットライン

能動 2 回、受動 8 回

石垣島地方気象台

防災メール（1 回目）

①日 時 令和 5 年 7 月 28 日（金）13 時 27 分

②支援対象 沖縄県八重山事務所、石垣市、竹富町、与那国町、報道機関、教育機関

防災メール（2 回目）

①日 時 令和 5 年 7 月 29 日（土）17 時 46 分

②支援対象 沖縄県八重山事務所、石垣市、竹富町、与那国町、報道機関、教育機関

防災メール（3 回目）

①日 時 令和 5 年 7 月 31 日（月）16 時 56 分

②支援対象 沖縄県八重山事務所、石垣市、竹富町、与那国町、報道機関、教育機関

防災 LINE グループによるお知らせ

①日 時 令和 5 年 8 月 1 日（火）16 時 55 分

②支援対象 石垣市、竹富町、与那国町、防災関連機関

担当者ホットライン

能動 15 回、受動 6 回

南大東島地方気象台

支援資料の提供（1回目）

①日 時 令和5年7月30日（日）11時30分

②支援対象 南大東村、北大東村

支援資料の提供（2回目）

①日 時 令和5年7月31日（月）16時35分

②支援対象 南大東村、北大東村

支援資料の提供（3回目）

①日 時 令和5年8月5日（土）16時45分

②支援対象 南大東村、北大東村

支援資料の提供（4回目）

①日 時 令和5年8月6日（日）16時30分

②支援対象 南大東村、北大東村

首長ホットライン

南大東村 8月1日（火）16時35分（受動）、8月1日（火）18時53分（能動）

8月5日（土）13時07分（受動）、8月5日（土）13時18分（能動）

8月5日（土）15時56分（能動）、8月6日（日）04時39分（能動）

8月6日（日）15時23分（受動）、8月6日（日）15時46分（能動）

担当者ホットライン

能動23回、受動6回

那覇航空測候所

支援資料の提供（1回目）

①日 時 令和5年7月31日（月）15時16分

②支援対象 航空カスタマー

支援資料の提供（2回目）

①日 時 令和5年8月4日（金）14時52分

②支援対象 航空カスタマー

（5）報道対応

①テレビ放送

7月28日（金） 宮古テレビ 宮古島地方気象台

8月7日（月） 14時00分 琉球放送（取材撮影） 沖縄気象台

②新聞

なし

③ラジオ放送

7月31日(月)	17時00分	FMみやこ(電話出演)	宮古島地方気象台
8月1日(火)	09時00分	FMみやこ(電話出演)	宮古島地方気象台
	17時00分	FMみやこ(電話出演)	宮古島地方気象台
8月2日(水)	10時00分	FMみやこ(電話出演)	宮古島地方気象台
	17時00分	FMみやこ(電話出演)	宮古島地方気象台
8月3日(木)	10時00分	FMみやこ(電話出演)	宮古島地方気象台

10-2 県・地方自治体が執った措置

県知事が、7月30日、8月3日、6日に台風第6号に対する被害防止の呼びかけを行い、8日に台風第6号で被害に遭われた方へのお見舞いと、今後の台風への被害防止の呼びかけを行った。

県は10市9町15村に災害救助法の適用を決定した(8月5日時点)。

以上の他、各自治体で災害警戒本部や対策本部等を設置した。災害警戒・対策本部設置状況は以下の通り(8月15日時点)。

空欄は設置・解散「無し」

本部名	災害警戒本部設置日時	災害警戒本部解散(変更)日時	災害対策本部設置日時	災害対策本部解散(変更)日時
沖縄県			2023/7/30 14:00	2023/8/8 12:00
北部地方	2023/8/8 12:00	2023/8/8 13:13	2023/7/30 14:00	2023/8/8 12:00
中部地方	2023/8/4 16:00	2023/8/8 12:00	2023/7/30 14:00	2023/8/4 16:00
南部地方			2023/7/31 13:30	2023/8/8 12:00
宮古島地方			2023/8/1 16:03	2023/8/8 12:00
八重山地方			2023/8/1 6:09	2023/8/8 12:00
名護市	2023/7/28 11:30	2023/8/1 4:30	2023/8/1 4:30	2023/8/3 21:10
	2023/8/3 21:10	2023/8/4 16:00	2023/8/4 16:00	2023/8/7 10:20
	2023/8/8 7:00	2023/8/8 13:20		
国頭村			2023/8/1 4:25	2023/8/3 15:30
	2023/8/3 15:30	2023/8/4 9:00	2023/8/4 9:00	2023/8/7 6:00
大宜味村	2023/8/7 6:00	2023/8/7 17:30		
	2023/8/1 4:40	2023/8/1 6:00	2023/8/1 6:00	2023/8/3 16:00
	2023/8/3 16:00	2023/8/4 15:40	2023/8/4 15:40	2023/8/7 7:40
東村	2023/8/7 7:40	2023/8/7 17:40		
	2023/7/31 16:00	2023/8/1 4:27	2023/8/1 4:27	2023/8/3 20:40
	2023/8/4 7:00	2023/8/4 15:28	2023/8/4 15:28	2023/8/7 10:20
今帰仁村	2023/8/7 10:20	2023/8/8 13:13		
			2023/7/31 17:15	2023/8/3 6:50
本部町	2023/8/3 6:50	2023/8/4 15:40	2023/8/4 15:40	2023/8/7 10:12
	2023/7/28 10:00	2023/7/31 17:15	2023/7/31 17:15	2023/8/3 7:30
恩納村			2023/8/4 15:30	2023/8/7 8:30
	2023/8/7 8:30	2023/8/7 10:12		
宜野座村	2023/8/1 2:25	2023/8/7 17:00	2023/8/7 17:00	2023/8/8 13:00
金武町	2023/7/31 14:00	2023/8/1 4:40	2023/8/1 4:40	2023/8/3 9:00
	2023/8/3 9:00	2023/8/4 15:30	2023/8/4 15:30	2023/8/7 15:00
伊江村	2023/7/31 18:00	2023/7/31 21:12	2023/7/31 21:12	2023/8/7 17:15
伊平屋村	2023/7/31 11:00	2023/8/1 7:00	2023/8/1 7:00	2023/8/7 9:00
伊是名村			2023/8/1 4:30	2023/8/8 14:50
宜野湾市	2023/8/6 19:40	2023/8/7 8:00	2023/7/31 16:00	2023/8/6 19:30
浦添市	2023/7/28 13:15	2023/8/1 4:25	2023/8/1 4:25	2023/8/7 10:12
	2023/8/1 4:30	2023/8/2 20:20	2023/8/2 20:20	2023/8/7 10:20
沖繩市	2023/8/7 10:20	継続中		
うるま市	2023/8/1 4:25	2023/8/1 13:30	2023/8/1 13:30	2023/8/10 17:00
	2023/8/1 4:25	2023/8/3 21:00		
読谷村	2023/8/4 15:27	2023/8/7 10:12		
	2023/8/1 5:40	2023/8/3 11:50		
嘉手納町	2023/8/4 15:27	2023/8/8 17:00		
	2023/8/1 4:25	2023/8/3 7:00		
北谷町	2023/8/4 15:45	2023/8/7 8:00		
	2023/8/1 5:18	2023/8/4 5:04		
	2023/8/4 14:40	2023/8/6 19:33	2023/8/6 19:33	2023/8/7 9:20
北中城村	2023/8/7 9:20	2023/8/7 10:50		
	2023/8/4 15:45	2023/8/7 17:30	2023/8/1 5:20	2023/8/3 10:40
中城村	2023/8/1 4:25	2023/8/3 18:00		
	2023/8/4 15:27	2023/8/6 9:15		
	2023/8/6 11:00	2023/8/7 10:30		
西原町	2023/8/1 4:25	2023/8/3 17:00		
	2023/8/4 13:00	2023/8/4 17:00	2023/8/4 17:00	2023/8/6 8:00
那覇市			2023/8/6 12:38	2023/8/7 3:20
	2023/7/28 17:00	2023/7/31 11:00	2023/7/31 11:00	継続中
糸満市	2023/8/1 4:30	2023/8/2 9:00	2023/8/2 9:00	2023/8/2 9:50
	2023/8/3 10:00	2023/8/4 15:30	2023/8/4 15:30	2023/8/8 12:00
豊見城市	2023/8/1 4:40	2023/8/7 10:13		
南城市			2023/7/31 9:00	2023/8/7 11:50
与那原町	2023/7/31 17:00	2023/8/3 8:00		
	2023/8/4 16:30	2023/8/6 5:30		
	2023/8/6 14:00	2023/8/7 0:45		
南風原町	2023/8/1 4:25	2023/8/3 1:20		
	2023/8/4 15:27	2023/8/6 4:40		
	2023/8/6 16:15	2023/8/7 0:42		
渡嘉敷村	2023/7/31 16:00	2023/8/1 17:00	2023/8/1 4:25	2023/8/3 5:19
	2023/8/3 5:19	2023/8/4 12:24	2023/8/4 12:24	2023/8/7 6:55
	2023/8/7 6:55	2023/8/8 17:00		
座間味村			2023/7/31 17:00	2023/8/3 8:00
			2023/8/4 9:30	2023/8/6 8:00
栗国村			2023/7/31 15:30	2023/8/3 8:00
			2023/8/4 9:00	2023/8/6 8:00
渡名喜村			2023/8/1 7:30	2023/8/3 11:30
			2023/8/4 9:00	2023/8/6 2:00

本部名	災害警戒本部設置日時	災害警戒本部解散(変更)日時	災害対策本部設置日時	災害対策本部解散(変更)日時
久米島町	2023/8/6 9:10	2023/8/7 10:30	2023/8/1 10:30	2023/8/6 9:10
八重瀬町	2023/8/1 5:00	2023/8/4 15:27	2023/8/4 15:27	2023/8/6 8:00
	2023/8/6 8:00	2023/8/7 11:15		
南大東村	2023/7/30 17:30	2023/7/31 13:30	2023/7/31 13:30	2023/8/1 19:00
	2023/8/6 8:00	2023/8/6 16:07	2023/8/6 16:07	2023/8/7 10:08
	2023/8/7 10:08	2023/8/7 11:30		
北大東村			2023/7/31 13:30	2023/8/1 19:03
			2023/8/6 16:07	2023/8/7 10:14
宮古島市	2023/8/1 16:03	2023/8/4 16:27		
多良間村	2023/8/1 16:00	2023/8/2 0:10	2023/8/2 0:10	2023/8/3 16:16
石垣市			2023/8/2 6:09	2023/8/3 14:56
竹富町	2023/8/2 6:09	2023/8/3 13:30		
与那国町			2023/8/2 13:30	2023/8/3 8:30

資料11 農作物等の被害状況

令和5年台風6号による農林水産業被害報告（第4報）

令和5年8月10日（木）14:00現在
 沖縄県農林水産部

1 概況

令和5年7月28日（金）にフィリピンの東で発生した台風6号は、7月31日（月）から8月7日（月）にかけて沖縄県全域に襲来した。

最大風速は、南城市糸数で8月2日3時9分に東の風35.0m/s、渡嘉敷村渡嘉敷島で8月2日10時49分に南東の風34.0m/s、久米島空港で8月2日17時53分に南東の風33.8m/sなどを観測した。

最大瞬間風速は、那覇市樋川で8月2日4時14分に東南東の風52.5m/s、南城市糸数で8月2日1時55分に東の風50.6m/s、渡嘉敷村渡嘉敷島で8月2日12時46分に南東の風50.4m/sなどを観測した。

7月31日00時から8月7日10時までの総雨量は、久米島町謝名堂で791.5mm、本部町謝花で758.5mm、読谷で688.0mmなどを観測した。

2 被害の状況

農林水産業における被害総額は1,644,172千円と見込まれ、その内訳は、耕種部門で1,013,672千円（さとうきび 約921,608千円、野菜 約69,137千円、花き 約5,059千円、果樹 約17,497千円、その他 約371千円）、農地・農業用施設等では約59,300千円、畜産施設等が約59,813千円、林業施設等が約100,830千円、水産業施設等で約410,557千円となっている。

	区分	被害面積等 ha	被害量 ト・千本	被害額 千円	備考
耕種	さとうきび	11,577.3	39,211.1	921,608	久米島町、宮古島市、伊是名村、八重瀬町、糸満市、石垣市等
	野菜	88.1	188.7	69,137	オクラ、ゴーヤー、ヘチマ等
	花き	15.1	—	5,059	夏秋ギク、アレカヤシ、キク（採苗ほ）
	果樹	226.8	51.9	17,497	パインアップル、バナナ、マンゴー等
	その他作物	8.6	2.6	371	かんしょ
	計	11,915.9	39,454.3	1,013,672	
施設	農地・農業用施設関係		25件	59,300	豊見城市、他11市町村（19件は被害額調査中）
	ハウス等施設関係		7件	調査中	沖縄市、豊見城市、八重瀬町、糸満市
	計		32件	59,300	
畜産	施設等被害		160件	54,051	県全域
	家畜（牛）		10頭	5,242	本部町、久米島町、宮古島市（一部調査中）
	家畜（豚）		40頭	520	本部町、うるま市、読谷村
	家畜（鶏）				
	家畜（馬）				
	計		—	59,813	
林業	林道		12件	92,330	名護市、恩納村、今帰仁村、国頭村、大宜味村、座間味村、渡嘉敷村
	施設等被害		2件	4,000	名護市、北中城村
	林産物等被害		1件	4,500	北中城村
	計		15件	100,830	
水産業	漁船		8件	20,600	名護市、中城村等（計25隻）
	施設等被害		50件	209,037	久米島町、恩納村、南城市、他14市町村（20件は被害額調査中）
	水産物等被害		10件	61,920	宜野座村、金武町、恩納村、本部町、東村、うるま市、読谷村、南城市
	漁港護岸等		10件	119,000	南城市、名護市、糸満市等
	計		78件	410,557	
合計	11,915.9	—	1,644,172		

※表中の下線箇所は、前回報告から変更のあった箇所

地域別の被害状況

北部地区

耕種	区分	被害面積等 ha	被害量 ト・千本	被害額 千円	備考
	さとうきび	1,439.0	9,275.0	217,990	伊是名村、名護市、伊平屋村等
	野菜	4.5	34.5	9,795	スイカ、オクラ、ゴーヤー
	花き	11.4	—	1,623	アレカヤシ
	果樹	214.3	15.0	4,220	パインアップル、マンゴー等
	計	1,669.2	9,324.5	233,628	

施設	区分	被害面積等 ha	被害量 棟・件	被害額 千円	備考
	農地・農業用施設関係		13件	5,000	名護市（揚水機場）、本部町、恩納村（農道等）、他3村（ため池関係施設等）（12件は被害額調査中）
	ハウス等施設関係				
計			13件	5,000	

畜産	区分	被害面積等 ha	被害量 棟・件・頭・羽	被害額 千円	備考
	施設等被害		59件	24,295	北部全域（畜舎屋根損壊、設備破損等）
	家畜（牛）		4頭	3,279	本部町
	家畜（豚）		4頭	52	本部町
	家畜（鶏）				
	家畜（馬）				
計				27,626	

林業	区分	被害面積等 ha	被害量 件・箇所・ト	被害額 千円	備考
	林道		10件	77,800	名護市、恩納村、今帰仁村、国頭村、大宜味村
	施設等被害		1件	500	名護市（木材加工機械）
	林産物等被害				
計			11件	78,300	

水産業	区分	被害面積等 ha	被害量 件・隻・箇所・ト	被害額 千円	備考
	漁船		1件	7,000	名護市（4隻）
	施設等被害		18件	7,750	海ブドウ養殖施設（宜野座村、金武町、本部町、恩納村、東村）、モズク関係施設（伊江村、本部町、今帰仁村）その他施設（金武町、本部町、恩納村）（9件は被害額調査中）
	水産物等被害		7件	49,970	宜野座村、金武町、恩納村、本部町、東村（海ブドウ養殖物、魚類養殖物等）
	漁港護岸等		3件	54,500	名護市、国頭村、宜野座村（漁港施設）
計			29件	119,220	

被害額合計	450	463,774
-------	-----	---------

地域別の被害状況

中部地区

耕種	区分	被害面積等 ha	被害量 ト・千本	被害額 千円	備考
	さとうきび	467.0	2,539.6	59,681	うるま市、読谷村等
	野菜	2.2	8.2	5,159	オクラ、ゴーヤー
	花き	0.7	—	115	キク（採苗ほ）
	果樹	2.9	12.1	3,094	バナナ、柑橘
	計	472.8	2,559.9	68,049	

施設	区分	被害面積等 ha	被害量 棟・件	被害額 千円	備考
	農地・農業用施設関係		6件	4,300	うるま市（農道、ため池関係施設）、読谷村、中城村（沈砂池関係施設）、北中城村（農道）（3件は被害額調査中）
	ハウス等施設関係		1件	調査中	沖縄市
	計		7件	4,300	

畜産	区分	被害面積等 ha	被害量 棟・件・頭・羽	被害額 千円	備考
	施設等被害		29件	9,480	うるま市、西原町、読谷村、中城村、沖縄市、宜野湾市（畜舎屋根損壊、設備破損等）
	家畜（牛）				
	家畜（豚）		36頭	468	うるま市、読谷村
	家畜（鶏）				
	家畜（馬）				
計			9,948		

林業	区分	被害面積等 ha	被害量 件・箇所・ト	被害額 千円	備考
	林道				
	施設等被害		1件	3,500	北中城村（林産物関係施設）
	林産物等被害		1件	4,500	北中城村（きのこ類）
計			2件	8,000	

水産業	区分	被害面積等 ha	被害量 件・隻・箇所・ト	被害額 千円	備考
	漁船		4件	4,000	うるま市（10隻）、中城村（3隻）、沖縄市（2隻）、読谷村（1隻）（3件は被害額調査中）
	施設等被害		15件	6,600	海ブドウ養殖施設（浦添市、中城村）、魚類養殖施設（読谷村）、その他施設（読谷村、沖縄市、浦添市、中城村、うるま市）（9件は被害額調査中）
	水産物等被害		2件	950	読谷村（魚類養殖物等）
	漁港護岸等		2件	1,500	うるま市、中城村（漁港施設）
計			23件	13,050	

被害額合計	103,347
-------	---------

地域別の被害状況

南部地区

耕種	区分	被害面積等 ha	被害量 ト・千本	被害額 千円	備考
	さとうきび	2,601.0	16,085.0	378,066	久米島町、八重瀬町、糸満市等
	野菜	66.2	122.7	34,807	オクラ、ヘチマ、ゴーヤー等
	花き	3.0	—	3,321	夏秋ギク
	果樹	8.6	10.8	5,381	バナナ、マンゴー等
	その他作物	8.6	2.6	371	かんしょ
計		2,687.4	16,221.1	421,946	

施設	区分	被害面積等 ha	被害量 棟・件	被害額 千円	備考
	農地・農業用施設関係		5件	50,000	豊見城市（農道）、八重瀬町（畑かん施設等）（3件は被害額調査中）
	ハウス等施設関係		6件	調査中	豊見城市、八重瀬町、糸満市
計			11件	50,000	

畜産	区分	被害面積等 ha	被害量 棟・件・頭・羽	被害額 千円	備考
	施設等被害		64件	19,124	久米島町、八重瀬町、糸満市、豊見城市、南城市、南風原町、与那原町、粟国村（畜舎屋根損壊、設備破損等）
	家畜（牛）		6頭	1,963	久米島町
	家畜（豚）				
	家畜（鶏）				
	家畜（馬）				
計					

林業	区分	被害面積等 ha	被害量 件・箇所・ト	被害額 千円	備考
	林道		2件	14,530	座間味村、渡嘉敷村
	施設等被害				
	林産物等被害				
計			2件	14,530	

水産業	区分	被害面積等 ha	被害量 件・隻・箇所・ト	被害額 千円	備考
	漁船		3件	9,600	糸満市（1隻；被害額調査中）、久米島町（3隻）、北大東村（1隻）
	施設等被害		16件	194,387	クルマエビ養殖施設（久米島町、南城市）、海ブドウ養殖施設（久米島町）、その他施設（那覇市、糸満市、八重瀬町、久米島町）（2件は被害額調査中）
	水産物等被害		1件	11,000	南城市（クルマエビ養殖物等）
	漁港護岸等		5件	63,000	南城市、糸満市、久米島町、座間味村、渡名喜村（漁港施設）
計			25件	277,987	

被害額合計	785,550
-------	----------------

地域別の被害状況

宮古地区

耕種	区分	被害面積等 ha	被害量 ト・千本	被害額 千円	備考
	さとうきび	5,418.3	9,505.6	223,424	宮古島市、多良間村
	野菜	9.0	14.8	12,958	オクラ
	花き				
	果樹				
	その他作物				
	計	5,427.3	9,520.4	236,382	

施設	区分	被害面積等 ha	被害量 棟・件	被害額 千円	備考
	農地・農業用施設関係		1件	調査中	宮古島市（海岸保全施設）
	ハウス等施設関係				
計			1件		

畜産	区分	被害面積等 ha	被害量 棟・件・頭・羽	被害額 千円	備考
	施設等被害		7件	1,115	宮古島市（畜舎屋根損壊等）
	家畜（牛）		調査中	調査中	宮古島市
	家畜（豚）				
	家畜（鶏）				
	家畜（馬）				
計				1,115	

林業	区分	被害面積等 ha	被害量 件・箇所・ト	被害額 千円	備考
	林道				
	施設等被害				
	林産物等被害				
	計				

水産業	区分	被害面積等 ha	被害量 件・隻・箇所・ト	被害額 千円	備考
	漁船				
	施設等被害		1件	300	宮古島市（漁協施設）
	水産物等被害				
	漁港護岸等				
計			1件	300	

被害額合計	237,797
-------	---------

地域別の被害状況
八重山地区

耕種	区分	被害面積等 ha	被害量 ト・千本	被害額 千円	備考
	さとうきび	1,652.0	1,805.9	42,447	石垣市、竹富町
	野菜	6.2	8.5	6,418	オクラ、ゴーヤー等
	花き				
	果樹	1.0	14.0	4,802	パインアップル
	その他作物				
計		1,659.2	1,828.4	53,667	

施設	区分	被害面積等 ha	被害量 棟・件	被害額 千円	備考
	農地・農業用施設関係				
	ハウス等施設関係				
計					

畜産	区分	被害面積等 ha	被害量 棟・件・頭・羽	被害額 千円	備考
	施設等被害		1件	37	石垣市（牛舎屋根損壊）
	家畜（牛）				
	家畜（豚）				
	家畜（鶏）				
	家畜（馬）				
計					

林業	区分	被害面積等 ha	被害量 件・箇所・ト	被害額 千円	備考
	林道				
	施設等被害				
	林産物等被害				
	計				

水産業	区分	被害面積等 ha	被害量 件・隻・箇所・ト	被害額 千円	備考
	漁船				
	施設等被害				
	水産物等被害				
	漁港護岸等				
計					

被害額合計	53,704
-------	--------