～自然災害から身を守るために日頃から備えよう～

★ 沖縄防災カレンダー ★

2025年(令和7年)巳(み)

1月

睦月(むつき) ソーグワチ

防災とボランティアの日・週間

阪神・淡路大震災(1995年(平成7年)1月17日)を契機に、「防災とボランティアの日(1月17日)」及び「防災とボランティア週間(毎年1月15日～21日)」が設けられました。

この期間、さまざまな防災イベントが開催されます。

名護・久米島で“みぞれ”降る

2016年(平成28年)1 月24 日夜のはじめ頃から25 日未明にかけて、名護と久米島で“みぞれ”を観測しました。みぞれは雨と雪が混在して降る降水のことで、気象観測の分類では“雪”に含めます。久米島で39年ぶり、沖縄本島では、1890年の観測開始以来初めての雪の観測となりました。


名桜大学付近で撮影

沖縄本島各地の最低気温

那覇	6.1度(24日23時21分)
名護	5.5度(24日21時48分)
久米島	5.2度(24日21時15分)
奥	3.1度(24日22時49分)
糸数	4.1度(25日03時28分)
渡嘉敷	3.7度(25日00時01分)

沖縄で被害のあった地震(1664年以降)

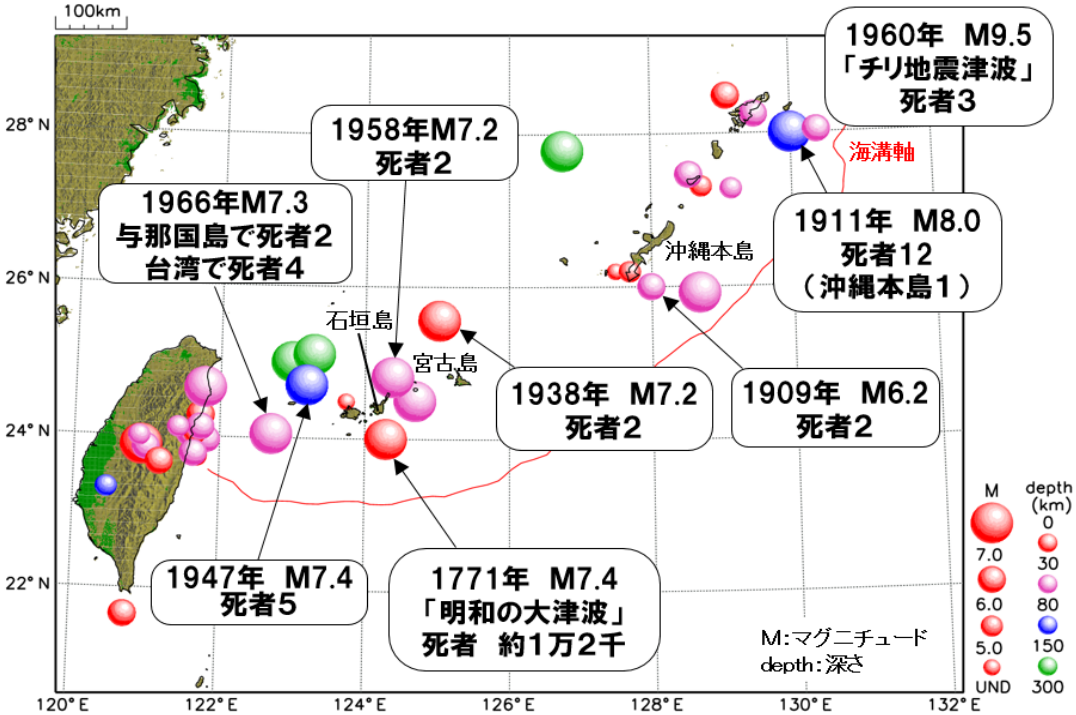

「震度」と「マグニチュード」の違い

震源からの距離が違うと、震度が違う

震 度 (電球からの距離が違うと、明るさが違う)

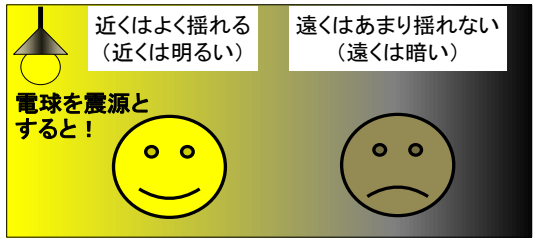

マグニチュードが大きくなると、より震度が大きくなる

(電球との距離は同じでも、電球自体が明るくなると、より明るくなる)

マグニチュード

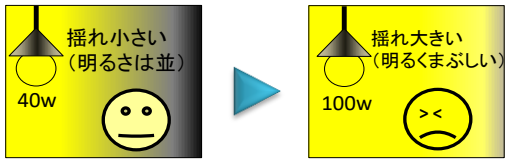

「震度」は、ある場所での地震による揺れの強さを表し、「マグニチュード」は地震そのものの大きさを表しています。これは電球の明るさと電球からの距離との関係に似ています。電球自体の明るさがマグニチュード、電球から離れたある場所の明るさが震度に相当します。

元号西暦早見表

1868/1/25～
1868(明01)
1870(明03)
1872(明05)
1874(明07)
1876(明09)
1878(明11)
1880(明13)
1882(明15)
1884(明17)
1886(明19)
1888(明21)
1890(明23)
1892(明25)
1894(明27)
1896(明29)
1898(明31)
1900(明33)
1902(明35)
1904(明37)
1906(明39)
1908(明41)
1910(明43)
1912(明45)
1912/7/30～
1912(大01)
1914(大03)
1916(大05)
1918(大07)
1920(大09)
1922(大11)
1924(大13)
1926(大15)
1926/12/25～
1926(昭01)
1928(昭03)
1930(昭05)
1932(昭07)
1934(昭09)
1936(昭11)
1938(昭13)
1940(昭15)
1942(昭17)
1944(昭19)
1946(昭21)
1948(昭23)
1950(昭25)
1952(昭27)
1954(昭29)
1956(昭31)
1958(昭33)
1960(昭35)
1962(昭37)
1964(昭39)
1966(昭41)
1968(昭43)
1970(昭45)
1972(昭47)
1974(昭49)

日 Sunday	月 Monday	火 Tuesday	水 Wednesday	木 Thursday	金 Friday	土 Saturday
2024年 12月 日 月 火 水 木 金 土 1 2 3 4 5 6 7 8 9 10 11 12 13 14 15 16 17 18 19 20 21 22 23 24 25 26 27 28 29 30 31	2月 日 月 火 水 木 金 土 1 2 3 4 5 6 7 8 9 10 11 12 13 14 15 16 17 18 19 20 21 22 23 24 25 26 27 28		**1/1** 旧 12/2 先勝 かのえ うま 日出 07:17 日入 17:49 元日 能登半島地震2024 満潮 08:38(65) 19:42(84) 干潮 01:56(-122) 14:01(-32)	**2** 旧 12/3 友引 かのと ひつじ 日出 07:17 日入 17:50 満潮 09:13(66) 20:24(85) 干潮 02:34(-122) 14:41(-36)	**3** 旧 12/4 先負 みずのえ さる 日出 07:17 日入 17:50 満潮 09:50(66) 21:09(80) 干潮 03:13(-118) 15:24(-39)	**4** 旧 12/5 仏滅 みずのと とり 日出 07:18 日入 17:51 満潮 10:28(66) 21:57(71) 干潮 03:53(-109) 16:11(-42)
5 旧 12/6 大安 きのえ いぬ 日出 07:18 日入 17:52 小寒 満潮 11:08(64) 22:51(58) 干潮 04:33(-94) 17:04(-45)	**6** 旧 12/7 赤口 きのと い 日出 07:18 日入 17:52 石垣島北方沖の地震1915 満潮 11:51(62) 23:56(43) 干潮 05:17(-76) 18:06(-49)	**7** 旧 12/8 先勝 ひのえ ね 日出 07:18 日入 17:53 七草 鬼餅(ムーチー) 満潮 12:38(59) 干潮 06:05(-55) 19:17(-56)	**8** 旧 12/9 友引 ひのと うし 日出 07:18 日入 17:54 満潮 01:21(30) 13:34(57) 干潮 07:05(-35) 20:36(-66)	**9** 旧 12/10 先負 つちのえ とら 日出 07:18 日入 17:55 満潮 03:06(26) 14:39(57) 干潮 08:25(-19) 21:52(-81)	**10** 旧 12/11 仏滅 つちのと う 日出 07:18 日入 17:55 110番の日 満潮 04:43(33) 15:46(60) 干潮 09:54(-12) 22:57(-97)	**11** 旧 12/12 大安 かのえ たつ 日出 07:18 日入 17:56 鏡開き 蔵開き うめ開花(石) 満潮 05:54(44) 16:48(66) 干潮 11:09(-14) 23:53(-111)
12 旧 12/13 赤口 かのと み 日出 07:18 日入 17:57 桜島噴火1914 満潮 06:46(54) 17:44(73) 干潮 12:06(-19)	**13** 旧 12/14 先勝 みずのえ うま 日出 07:18 日入 17:58 成人の日 うめ開花(那) 三河地震1945 満潮 07:29(61) 18:33(80) 干潮 00:42(-122) 12:53(-26)	**14** 旧 12/15 友引 みずのと ひつじ 日出 07:18 日入 17:58 満潮 08:06(65) 19:16(83) 干潮 01:25(-127) 13:34(-33)	**15** 旧 12/16 先負 きのえ さる 日出 07:18 日入 17:59 小正月 満潮 08:39(66) 19:57(83) 干潮 02:04(-126) 14:11(-38)	**16** 旧 12/17 仏滅 きのと とり 日出 07:18 日入 18:00 ひかんざくら開花(那) 満潮 09:10(65) 20:34(78) 干潮 02:40(-121) 14:47(-42)	**17** 旧 12/18 大安 ひのえ いぬ 日出 07:18 日入 18:01 土用 防災とﾎﾞﾗﾝﾃｨｱの日 ひかんざくら開花(宮) 平成7年(1995年)兵庫県南部地震 満潮 09:39(63) 21:11(70) 干潮 03:12(-111) 15:21(-45)	**18** 旧 12/19 赤口 ひのと い 日出 07:18 日入 18:02 118番の日 ひかんざくら開花(石) 満潮 10:06(61) 21:47(59) 干潮 03:42(-98) 15:57(-46)
19 旧 12/20 先勝 つちのえ ね 日出 07:18 日入 18:02 満潮 10:33(58) 22:25(45) 干潮 04:11(-83) 16:34(-46)	**20** 旧 12/21 友引 つちのと うし 日出 07:18 日入 18:03 大寒 二十日正月 ひかんざくら開花(南) 沖縄で低温被害1963 満潮 11:01(54) 23:09(31) 干潮 04:39(-68) 17:17(-45)	**21** 旧 12/22 先負 かのえ とら 日出 07:18 日入 18:04 満潮 11:33(49) 干潮 05:10(-51) 18:10(-45)	**22** 旧 12/23 仏滅 かのと う 日出 07:17 日入 18:05 満潮 00:07(16) 12:12(43) 干潮 05:46(-34) 19:19(-45)	**23** 旧 12/24 大安 みずのえ たつ 日出 07:17 日入 18:05 御願解(ｳｸﾞﾜﾝﾌﾞﾄｩﾁ) 満潮 01:42(7) 13:05(38) 干潮 06:40(-19) 20:45(-51)	**24** 旧 12/25 赤口 みずのと み 日出 07:17 日入 18:06 沖縄本島地方でみぞれ観測2016 満潮 03:50(8) 14:19(35) 干潮 08:15(-8) 22:04(-63)	**25** 旧 12/26 先勝 きのえ うま 日出 07:16 日入 18:07 満潮 05:16(20) 15:35(39) 干潮 09:58(-6) 23:03(-78)
26 旧 12/27 友引 きのと ひつじ 日出 07:16 日入 18:08 文化財防火ﾃﾞｰ 満潮 06:05(33) 16:38(48) 干潮 11:06(-12) 23:49(-94)	**27** 旧 12/28 先負 ひのえ さる 日出 07:16 日入 18:09 満潮 06:41(45) 17:29(60) 干潮 11:55(-21)	**28** 旧 12/29 仏滅 ひのと とり 日出 07:15 日入 18:09 ﾄｳｼﾇｴﾙｰ 満潮 07:14(56) 18:14(74) 干潮 00:30(-109) 12:35(-30)	**29** 旧 1/1 先勝 つちのえ いぬ 日出 07:15 日入 18:10 旧正月 満潮 07:46(65) 18:57(85) 干潮 01:08(-121) 13:13(-40)	**30** 旧 1/2 友引 つちのと い 日出 07:15 日入 18:11 初起し(ﾊﾁｳｸｼｰ) 満潮 08:18(72) 19:39(92) 干潮 01:45(-128) 13:52(-51)	**31** 旧 1/3 先負 かのえ ね 日出 07:14 日入 18:12 満潮 08:50(77) 20:22(94) 干潮 02:21(-129) 14:31(-60)	数秒間で 出来ることは何か 考えよう！ 緊急地震速報

1976(昭51)
1978(昭53)
1980(昭55)
1982(昭57)
1984(昭59)
1986(昭61)
1988(昭63)
1989/1/8～
1989(平01)
1991(平03)
1993(平05)
1995(平07)
1997(平09)
1999(平11)
2001(平13)
2003(平15)
2005(平17)
2007(平19)
2009(平21)
2011(平23)
2013(平25)
2015(平27)
2017(平29)
2019(平31)
2019/5/1～
2019(令01)
2021(令03)
2023(令05)
2025(令07)
2027(令09)
2029(令11)
2031(令13)
2033(令15)
2035(令17)
2037(令19)
2039(令21)
2041(令23)
2043(令25)
2045(令27)
2047(令29)
2049(令31)

災害はかならず
やってくる
日頃の備えが大事！

ムーチービーサ

ワンポイントうちなーぐち

旧暦12月8日ごろに
襲来する寒波

1月の平年値　統計期間:1991年～2020年

	降水量(mm)	気温(℃)			日照時間(時)
	合計	平均	日最高	日最低	合計
那覇	101.6	17.3	19.8	14.9	93.1
南大東島	77.0	18.0	21.1	14.6	121.3
宮古島	138.8	18.3	20.6	16.3	85.5
石垣島	135.0	18.9	21.5	16.7	84.7
与那国島	187.2	18.5	20.7	16.6	52.8

【メモ】

防災気象情報等のリンク集を最終ページに掲載！

※1:旧暦・六曜は「こよみのページ」(http://koyomi8.com/)の値を使用した。※2:二十四節気、日の出・日の入り(那覇の時刻)は、国立天文台(https://www.nao.ac.jp/)の値を参照した。※3:月の満ち欠けの図は国立天文台の月齢(21時)を単純に図として表したもので、実際の月の見え方とは違う場合がある。※4:満潮・干潮欄には、那覇の時刻と天文潮位(カッコ内、センチ)を記載した。※5:生物季節観測は平年日、括弧内は気象官署名略語を示す。※6:気象官署名略語は、那:那覇、名:名護、久:久米島、宮:宮古島、石:石垣島、西:西表島、南:南大東島、与:与那国島を表す。※7:天気出現率は那覇のデータを使用した。天気出現率の橙色は晴、灰色は曇り、青色は雨を示す。