～自然災害から身を守るために日頃から備えよう～

★ 沖縄防災カレンダー ★

2025年(令和7年)巳(み)

12月

師走(しわす) シワーシ

冬は空気の乾燥に注意！

冬の季節風は乾燥した空気を運んできます。気象台では、空気が乾燥し、火災の危険が大きいと予想されると**「乾燥注意報」**を発表し、注意を呼びかけます。

【乾燥注意報発表時の留意点】

〇火の取り扱いに注意しましょう。

〇強風時は、ちょっとした火でも周囲に延焼する危険性があるので注意が必要です。

冬季の強風と高波に注意

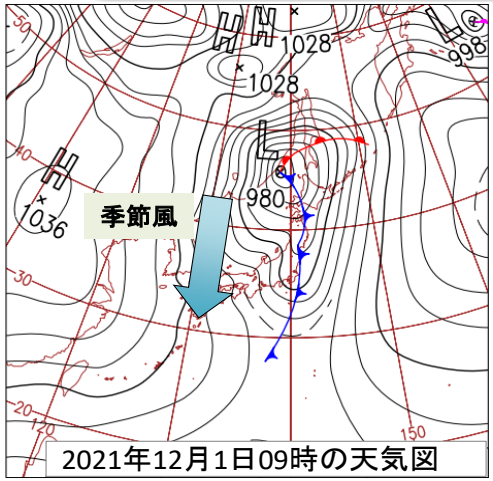

2021年12月1日09時の天気図

糸数アメダスの観測値　2021年11月30日12時～24時

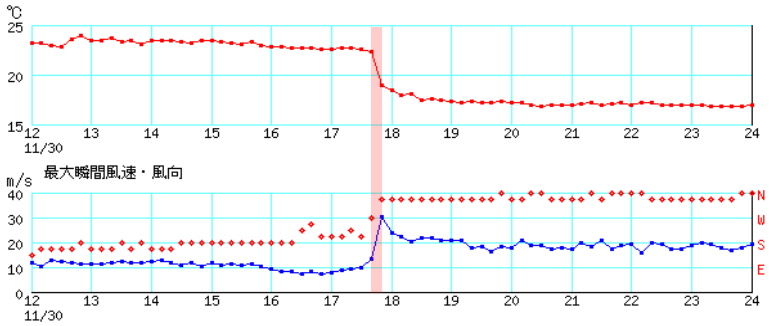

	17:30	17:50
気温	22.6 ℃	19.0 ℃
最大瞬間風速	9.6 m/s	30.4 m/s

冬になると、シベリア高気圧が東シナ海から沖縄地方まで張り出し、気圧の傾きが大きくなって、北よりの強い季節風が吹きます。季節風の強まりにより、海上では波が高くなり、しけてきます。時には、大しけとなることもあります。　（しけ、大しけの波の高さは付録を参照）

2021年11月30日の南城市糸数の気象観測の様子（右グラフ）を見ると、寒冷前線が通過した17時50分頃（赤印）に急激に気温が低下し（22.6℃⇒19.0℃）、前線通過前には最大瞬間風速が10m/s程度であったものが、**わずか20分ほどで約3倍の30m/sと急激に風が強まり（9.6m/s⇒30.4m/s）ました。**

天気の急変には注意が必要です。

進行する地球温暖化

地球温暖化の主な原因である大気中の二酸化炭素は、人間活動の影響で増え続けています。温暖化防止のために私たち一人ひとりができることを考え、環境にやさしい生活を心掛けましょう。

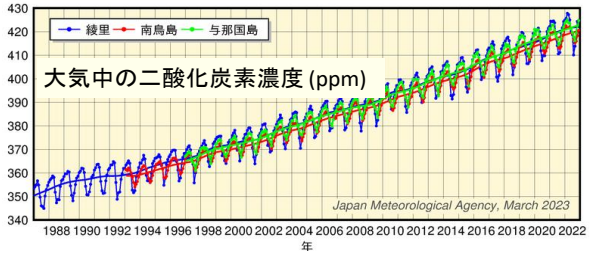

大気中の二酸化炭素濃度は季節変動を繰り返しながら増加し続けています。与那国島でも増加し続けており、その傾向が鈍化する兆しは見えません。

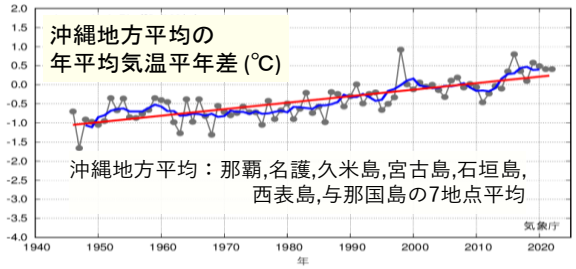

沖縄地方の年平均気温は、100年あたり約1.7℃の割合で上昇しています。このまま対策を取らずに二酸化炭素を排出し続けると、今世紀末の平均気温は20世紀末と比べて約3℃上昇すると予測されています。

元号西暦早見表

1868/1/25～
1868(明01)
1870(明03)
1872(明05)
1874(明07)
1876(明09)
1878(明11)
1880(明13)
1882(明15)
1884(明17)
1886(明19)
1888(明21)
1890(明23)
1892(明25)
1894(明27)
1896(明29)
1898(明31)
1900(明33)
1902(明35)
1904(明37)
1906(明39)
1908(明41)
1910(明43)
1912(明45)
1912/7/30～
1912(大01)
1914(大03)
1916(大05)
1918(大07)
1920(大09)
1922(大11)
1924(大13)
1926(大15)
1926/12/25～
1926(昭01)
1928(昭03)
1930(昭05)
1932(昭07)
1934(昭09)
1936(昭11)
1938(昭13)
1940(昭15)
1942(昭17)
1944(昭19)
1946(昭21)
1948(昭23)
1950(昭25)
1952(昭27)
1954(昭29)
1956(昭31)
1958(昭33)
1960(昭35)
1962(昭37)
1964(昭39)
1966(昭41)
1968(昭43)
1970(昭45)
1972(昭47)
1974(昭49)

日 Sunday	月 Monday	火 Tuesday	水 Wednesday	木 Thursday	金 Friday	土 Saturday
11月 日 月 火 水 木 金 土 1 2 3 4 5 6 7 8 9 10 11 12 13 14 15 16 17 18 19 20 21 22 23 24 25 26 27 28 29 30	12/1 旧 10/12 先負 きのえ たつ 日出 06:59 日入 17:37 満潮 03:41(49) 15:57(75) 干潮 09:41(-43) 22:31(-75)	2 旧 10/13 仏滅 きのと み 日出 07:00 日入 17:37 満潮 04:49(62) 16:39(85) 干潮 10:37(-40) 23:19(-99)	3 旧 10/14 大安 ひのえ うま 日出 07:01 日入 17:37 満潮 05:47(73) 17:20(94) 干潮 11:28(-38)	4 旧 10/15 赤口 ひのと ひつじ 日出 07:02 日入 17:37 満潮 06:40(81) 18:03(100) 干潮 00:05(-119) 12:15(-34)	5 旧 10/16 先勝 つちのえ さる 日出 07:02 日入 17:37 石垣島地方気象台創立記念日 満潮 07:31(84) 18:46(103) 干潮 00:52(-132) 13:01(-30)	6 旧 10/17 友引 つちのと とり 日出 07:03 日入 17:37 満潮 08:21(81) 19:31(101) 干潮 01:39(-138) 13:46(-26)
7 旧 10/18 先負 かのえ いぬ 日出 07:04 日入 17:38 大雪 東南海地震1944 満潮 09:10(75) 20:18(94) 干潮 02:27(-134) 14:33(-23)	8 旧 10/19 仏滅 かのと い 日出 07:04 日入 17:38 満潮 09:58(67) 21:06(83) 干潮 03:15(-124) 15:21(-20)	9 旧 10/20 大安 みずのえ ね 日出 07:05 日入 17:38 満潮 10:47(59) 21:57(69) 干潮 04:03(-109) 16:15(-17)	10 旧 10/21 赤口 みずのと うし 日出 07:06 日入 17:38 満潮 11:37(53) 22:54(53) 干潮 04:52(-90) 17:16(-16)	11 旧 10/22 先勝 きのえ とら 日出 07:06 日入 17:39 満潮 12:29(48) 干潮 05:42(-71) 18:28(-18)	12 旧 10/23 友引 きのと う 日出 07:07 日入 17:39 満潮 00:04(37) 13:23(47) 干潮 06:35(-53) 19:49(-24)	13 旧 10/24 先負 ひのえ たつ 日出 07:08 日入 17:39 満潮 01:30(26) 14:16(48) 干潮 07:35(-38) 21:04(-36)
14 旧 10/25 仏滅 ひのと み 日出 07:08 日入 17:39 満潮 03:04(24) 15:06(50) 干潮 08:42(-27) 22:04(-50)	15 旧 10/26 大安 つちのえ うま 日出 07:09 日入 17:40 満潮 04:23(30) 15:51(54) 干潮 09:46(-22) 22:50(-65)	16 旧 10/27 赤口 つちのと ひつじ 日出 07:10 日入 17:40 満潮 05:21(38) 16:32(58) 干潮 10:41(-20) 23:29(-78)	17 旧 10/28 先勝 かのえ さる 日出 07:10 日入 17:41 満潮 06:07(47) 17:09(62) 干潮 11:27(-20)	18 旧 10/29 友引 かのと とり 日出 07:11 日入 17:41 満潮 06:46(53) 17:44(67) 干潮 00:05(-90) 12:06(-22)	19 旧 10/30 先負 みずのえ いぬ 日出 07:11 日入 17:41 満潮 07:21(58) 18:18(70) 干潮 00:38(-99) 12:42(-23)	20 旧 11/1 大安 みずのと い 日出 07:12 日入 17:42 満潮 07:55(60) 18:52(74) 干潮 01:12(-106) 13:15(-25)
21 旧 11/2 赤口 きのえ ね 日出 07:12 日入 17:42 報徳川氾濫2007 南海地震1946 満潮 08:27(60) 19:27(75) 干潮 01:45(-109) 13:48(-26)	22 旧 11/3 先勝 きのと うし 日出 07:13 日入 17:43 冬至 満潮 09:00(59) 20:02(75) 干潮 02:19(-109) 14:22(-27)	23 旧 11/4 友引 ひのえ とら 日出 07:13 日入 17:43 安政東海地震1854 満潮 09:34(58) 20:39(72) 干潮 02:53(-107) 14:59(-27)	24 旧 11/5 先負 ひのと う 日出 07:14 日入 17:44 安政南海地震1854 満潮 10:10(57) 21:19(67) 干潮 03:29(-102) 15:40(-27)	25 旧 11/6 仏滅 つちのえ たつ 日出 07:14 日入 17:45 クリスマス 満潮 10:48(56) 22:05(58) 干潮 04:06(-94) 16:27(-28)	26 旧 11/7 大安 つちのと み 日出 07:15 日入 17:45 スマトラ島沖地震2004 満潮 11:30(55) 23:00(48) 干潮 04:46(-83) 17:23(-30)	27 旧 11/8 赤口 かのえ うま 日出 07:15 日入 17:46 満潮 12:16(55) 干潮 05:31(-69) 18:29(-36)
28 旧 11/9 先勝 かのと ひつじ 日出 07:15 日入 17:46 満潮 00:10(37) 13:07(56) 干潮 06:25(-54) 19:42(-47)	29 旧 11/10 友引 みずのえ さる 日出 07:16 日入 17:47 満潮 01:39(31) 14:03(59) 干潮 07:31(-39) 20:56(-64)	30 旧 11/11 先負 みずのと とり 日出 07:16 日入 17:48 満潮 03:16(33) 15:02(63) 干潮 08:48(-27) 22:03(-84)	31 旧 11/12 仏滅 きのえ いぬ 日出 07:16 日入 17:48 大晦日 元禄地震1703 満潮 04:42(42) 16:00(69) 干潮 10:05(-20) 23:03(-104)	2026年 1月 日 月 火 水 木 金 土 1 2 3 4 5 6 7 8 9 10 11 12 13 14 15 16 17 18 19 20 21 22 23 24 25 26 27 28 29 30 31	実効湿度とは、木材の乾燥の程度を表す指数だよ 実効湿度が50%～60%以下になると火災の危険性が高まる。	身を守るための大事な情報を活用しよう！ 緊急地震速報

1976(昭51)
1978(昭53)
1980(昭55)
1982(昭57)
1984(昭59)
1986(昭61)
1988(昭63)
1989/1/8～
1989(平01)
1991(平03)
1993(平05)
1995(平07)
1997(平09)
1999(平11)
2001(平13)
2003(平15)
2005(平17)
2007(平19)
2009(平21)
2011(平23)
2013(平25)
2015(平27)
2017(平29)
2019(平31)
2019/5/1～
2019(令01)
2021(令03)
2023(令05)
2025(令07)
2027(令09)
2029(令11)
2031(令13)
2033(令15)
2035(令17)
2037(令19)
2039(令21)
2041(令23)
2043(令25)
2045(令27)
2047(令29)
2049(令31)

トゥンジービーサ

ワンポイントうちなーぐち

冬至のころに襲来する強い寒波

12月の平年値　統計期間：1991年～2020年

	降水量(mm)	気温(℃)			日照時間(時)
	合計	平均	日最高	日最低	合計
那覇	110.0	19.0	21.5	16.8	107.4
南大東島	124.7	19.7	22.6	16.6	120.8
宮古島	147.2	20.0	22.2	18.2	92.7
石垣島	155.2	20.5	23.0	18.4	89.3
与那国島	200.8	20.1	22.2	18.2	59.0

【メモ】

防災気象情報等のリンク集を最終ページに掲載！

※1：旧暦・六曜は「こよみのページ」(http://koyomi8.com/)の値を使用した。※2：二十四節気、日の出・日の入り(那覇の時刻)は、国立天文台(https://www.nao.ac.jp/)の値を参照した。※3：月の満ち欠けの図は国立天文台の月齢(21時)を単純に図として表したもので、実際の月の見え方とは違う場合がある。※4：満潮・干潮欄には、那覇の時刻と天文潮位(カッコ内、センチ)を記載した。※5：生物季節観測は平年日、括弧内は気象官署名略語を示す。※6：気象官署名略語は、那：那覇、名：名護、久：久米島、宮：宮古島、石：石垣島、西：西表島、南：南大東島、与：与那国島を表す。※7：天気出現率は那覇のデータを使用した。天気出現率の橙色は晴、灰色は曇り、青色は雨を示す。