国土交通省
Ministry of Land, Infrastructure, Transport and Tourism

Press Release

平成２８年４月２８日
北　海　道　開　発　局
札　幌　管　区　気　象　台

急速に発達する低気圧の影響による
大雪と風雪及び高波に対する注意喚起

～車でお出かけの際は、スタッドレスタイヤ装着を！～

北海道地方は、４月29日から30日にかけて急速に発達する低気圧により悪天候となる見込みです。
これに関して、札幌管区気象台として「高波と風雪及び大雪に関する北海道地方気象情報」を発表したところです。
大雪やふぶきによる視程障害により、交通障害が発生するおそれがあります。最新の気象情報や道路交通状況等を確認していただき、車でお出かけの際は、スタッドレスタイヤまたはチェーンの装着をお願いします。

北海道地方では、29日から30日にかけて広い範囲で雪が降り、平地でも積雪状態となる所がある見込みです。オホーツク海側と太平洋側東部では大雪となる所もあるでしょう。

北海道開発局では、今後の悪天候に備え、十分な除雪体制を構築しておりますが、道路の通行の安全確保ができない場合等においては、道路の通行止めを行う場合があります。
安全な走行が困難な場合は、無理をせず、最寄りの「道の駅」や「コンビニ」等で、天候回復をお待ちいただけますよう、お願いします。

最新の気象情報や道路情報は、こちらを御覧ください。
気象情報：http://www.jma.go.jp/jp/kishojoho/101_index.html
道路情報：http://info-road.hdb.hkd.mlit.go.jp/RoadInfo/index.htm

【道路に関する問合せ先】
国土交通省　北海道開発局　　電話（代表）011-709-2311
建設部　道路維持課　課長補佐　　鈴木　善人（内線 5383）
【気象に関する問合せ先】
札幌管区気象台　　電話（代表）011-611-6124
気象防災部　予報課　主任予報官　黒田　英二（内線 431）

今後の気象の見通し

（別紙1）

北海道開発局
札幌管区気象台

○ 北海道地方では、29日から30日にかけて広い範囲で雪が降り、平地でも積雪状態となる所がある見込みです。オホーツク海側と太平洋側東部では大雪となる所もあるでしょう。大雪やふぶきによる交通障害に注意してください。

○ オホーツク海側と太平洋側東部では、30日は高波に警戒してください。

【今後の気象の見通し（注意期間）】

	２９日			３０日
地域 ／ 時間	朝	昼	夜	
日本海側				
太平洋側				以後も続く
オホーツク海側				以後も続く 以後も続く

凡例：風雪　大雪

＜風の予想＞
２９日の最大風速（最大瞬間風速）
　太平洋側　北または北東の風
　　陸上１６メートル（３０メートル）
　　海上２０メートル（３０メートル）

＜雪の予想＞
２８日１８時から２９日１８時までの降雪量
　オホーツク海側、太平洋側東部　　４０センチ

＜波の予想＞
２９日の波の高さ
　太平洋側東部　５メートル
３０日はオホーツク海側と太平洋側東部で大しけとなる見込み。

詳細な気象情報は、気象庁HP
（http://www.jma.go.jp/jma/index.html）を御覧ください。

【気象概況】

◆ ２９日から３０日にかけて、低気圧が急速に発達しながら北海道付近を通過する見込みです。

◆ 上空１５００メートル付近には3月下旬並の寒気が流入するため、北海道の広い範囲で雪が降り、オホーツク海側と太平洋側東部を中心に、大雪やふぶきとなる所があるでしょう。

【天気図】

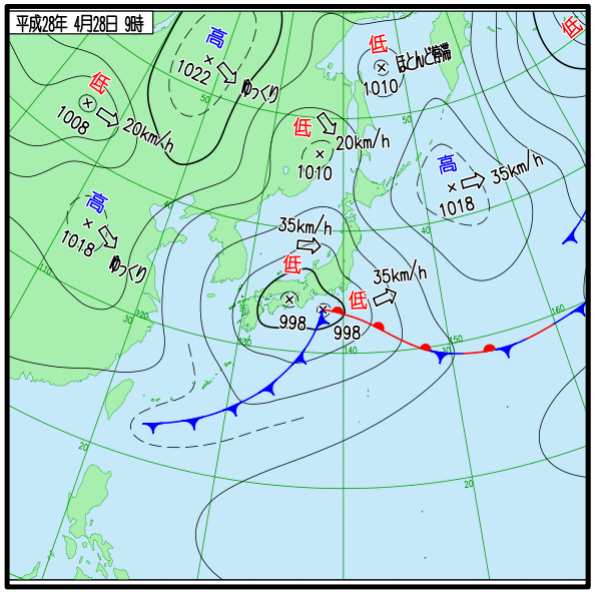

２８日９時の実況天気図

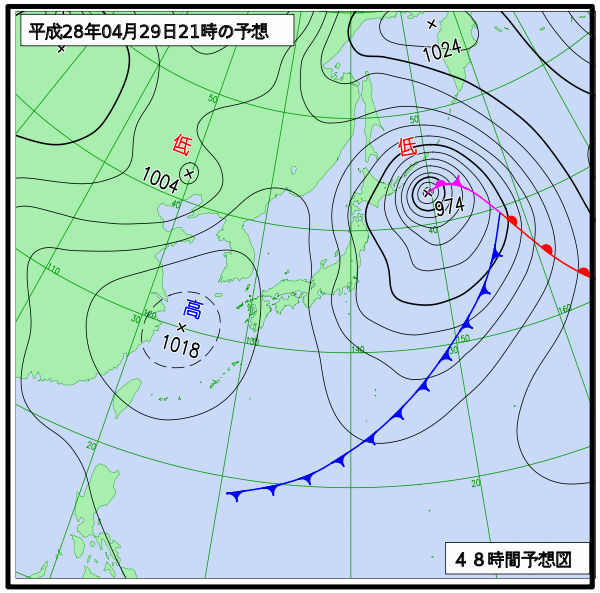

２９日２１時の予想天気図

道路情報や気象情報等の提供　（別紙２）

北海道開発局
札幌管区気象台

悪天候時には、最新の各種道路情報や気象情報を確認願います

■ 北海道地区道路情報

国道・道道の規制情報、道路気象情報、道路画像情報をWebページで提供
ＰＣ・スマートフォン・携帯　URL：http://info-road.hdb.hkd.mlit.go.jp/

（北海道道路地区情報）

【主要峠画像ポップアップ】

静止画像と気象データ（気温、路温、風速、時間雨量、積雪深）を見ることが可能

▲二次元コード

■ メール配信サービスやSNSを利用した通行止め情報の発信

スマートフォンや携帯への通行止め情報の配信やTwitterとFacebookにより、国道、高規格幹線道路の異常気象、災害による通行止め情報を発信。



▼二次元コード

（メール配信画面）

（Facebook画面）

Twitter　Facebook

▲二次元コード

■ 気象庁発表の気象情報を踏まえた道路利用者への情報提供

道路情報板に道路利用者へ予告情報「冬タイヤ装着」、「通行止めを行うことがあります」等を周知。

＜路面凍結時＞

＜暴風雪時＞

※下記は、道路情報板表示のイメージ図

○気象情報の発信

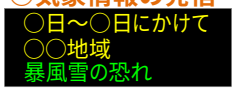

○注意・警報発令

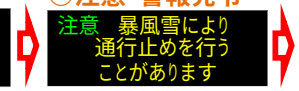

○通行止め

■ 道路情報提供施設（国道情報連絡所、道路情報連絡所）

コンビニやガソリンスタンド等に協力いただき、道路管理者からの通行止め情報「i-Fax」を店舗内に掲示。

国道情報連絡所　３８６施設
道路情報連絡所　５０８施設
（平成27年１０月１６日現在）

国道情報連絡所

▲掲示例

■ 警報・注意報や気象情報

気象庁や各地の気象台における警報・注意報の発表状況や最新の気象情報を提供。URL：http://www.jma.go.jp/jma/index.html

▲二次元コード